

Ceylon Government Gazette

Published by Authority.

No. 5,686—THURSDAY, APRIL 12, 1900.

PART I.—General: Minutes, Proclamations, Appointments,
and General Government Notifications.

PART II.—Legal and Judicial.

PART III.—Provincial Administration.

PART IV.—Marine and Mercantile.

PART V.—Municipal and Local.

Separate paging is given to each Part in order that it may be filed separately.

Part III. — Provincial Administration.

	PAGE		PAGE
Land Sales:—		Land Acquisition Notices
Western Province ...	639	Land Resumption Notices...	...
Central Province ...	651 & 675	Notices under Ordinance No. 1 of 1897	681 & Suppl.
Northern Province ...	653	Abstracts of Season Reports	678
Southern Province ...	661	Notices under "The Forest Ordinance"	...
Eastern Province	Sales of Arrack, Opium, and Toll Rents	684
North-Western Province ...	669	Miscellaneous Provincial and District Notices:—	...
North-Central Province	Sales of Salt and Timber	...
Province of Uva ...	671	Notifications of Close Season, Infected Areas, &c.	678
Province of Sabaragamuwa ...	673	Specifications under "The Irrigation Ordinance"	676

LAND SALES IN THE WESTERN PROVINCE.

No. 1,778, W. P.

Colonial Secretary's Office,
Colombo, March 28, 1900.

ON Friday, May 25, 1900, at 12 noon, the Hon. the Government Agent for the Western Province will put up to auction, at his office in Colombo, the under-mentioned portions of Crown Land, on the terms authorized by Government.

Forty-eight allotments of land situated in the Hewagam korale division of the Colombo District of the Western Province.

Lot.	Name of Land.	Name of Claimant.	Description.	Extent.			Upset Price
				A.	R.	P.	per Acre.
8520	Lavapitilanda	Kalutantrige Piloris Appu	Garden	0	0	30	100
8521	Do.	do.	Young plantation	0	0	8	100
8522	Do.	do.	Garden	0	1	5	100
8523	Do.	do.	Young plantation	0	0	35	100
8524	Do.	do.	do.	0	0	11	100
8525	Do.	do.	do.	0	2	6	100
8526	Do.	do.	do.	0	1	7	100
8527	Do.	do.	do.	0	0	38	100
8528	Do.	do.	do.	1	2	0	100
8529	Do.	Mahapatunage Baronchi Appu	Garden	0	2	11	100
8530	Do.	Kalutantrige Tegis Appu	Young plantation	0	3	3	100
8531	Do.	Crown	Waste	0	1	7	50
Preliminary plan 10,481. Village—Batawala.							
Preliminary plan 10,477. Village—Migoda.							
8499	Alubogahalanda	Jayasinbage Carolis	Garden	1	0	3	100
8500	Do.	Crown	Young plantation	0	1	0	100
8501	Do.	do.	do.	0	3	21	100
G 733	Do.	H. P. Sadris	Garden	0	0	25	100

Lot.	Name of Land.	Name of Claimant.	Description.	Extent.			Upset Price
				A.	R.	P.	per Acre.
							Rs.
8502	Alubogahalanda	Crown	Young plantation	0	0	9	50
8503	Do.	do.	do.	0	0	30	50
8504	Do.	do.	Planted with rushes	0	0	13	50
8505	Do.	do.	Young plantation	0	0	32	50
8506	Do.	do.	Waste	7	2	8	75
8507	Do.	do.	Footpath to be reserved	0	0	35	75
8508	Do.	do.	Jungle	3	1	32	75
8509	Alubogahadeniya	do.	Paddy field	0	0	4	50
8510	Alubogahalanda	do.	Young plantation	0	2	33	30
8511	Do.	do.	do.	0	1	13	30
8819	Medikelalanda	Preliminary plan 10,550. Village—Atigala. Vitanage Sawariel Appu and Vitanage Veyonis Appu		1	2	14	30
6716	Kahatagahawatta	Preliminary plan 9,892. Village—Owitigama. Atukoralage Kachchohami		0	3	17	40
6717	Do.	do.		0	0	23	30
P 391	Halwannakadadeniya	Preliminary plan 1,606. Village—Bomeria. Wickrama-achchige Harmanis, Wickrama-achchige Deonis, and others		2	1	28	50
T 739	Higgahalanda	Preliminary plan 10,543. Village—Bollate. Bamunu-achchige Patirage Punchi Appu		0	2	5	50
H 740	Delgahakumbura	Preliminary plan 10,547. Village—Ambanwila. Adiriyanus Perera Samarasinha Siriwardhana and J. William Perera		2	2	15	300
I 740	Do.	Adiriyanus Perera Samarasinha Siriwardhana; J. William Perera Siriwardhana, and Abraham Perera		3	0	20	300
J 740	Do.	Samarasinha Siriwardhana		0	3	8	300
K 740	Do.	James Perera Amaratunga		1	2	10	300
L 740	Do.	Ranamukakankanamalage Babasinno		1	1	8	300
M 740	Delgahakumbura	Don Harmanis Vel-vidane		1	0	30	300
N 740	Muttettuwekumbura	Hettiarachchige Sarohamy		0	3	14	300
O 740	Do.	G. Adiriyanus Perera, Samarasinha Siriwardhana and J. William Perera		1	0	35	300
P 740	Do.	Samarasinha Siriwardhana		3	2	12	300
Q 740	Kurumameliyadda	James Perera Amaratunga		0	1	4	300
R 740	Edandakumbura	Don Harmanis Jayawardana		2	0	25	300
S 740	Hiriliyadda	Talagamage Selan Appu		1	0	36	300
T 740	Do.	G. Adiriyanus Perera Samarasinha Siriwardhana and J. William Perera		1	0	23	300
U 740	Do.	Samarasinha Siriwardhana		2	1	18	300
V 740	Do.	Sunanda Terunnanse		0	2	30	300
W 740	Gorakagahakumbura	Kohuvilakankanamalage Salman		1	0	24	300
X 740	Do.	G. Adiriyanus Perera Samarasinha Siriwardhana and J. William Perera		0	3	10	300
		Samarasinha Siriwardhana					
		Kotuwila Kankanamalage Eliyasappu					
		Hunuwala Mudalige Thomas Perera, Sudugala Tennakonge Piris Appuhami, and Paranawidanarallage Sarahami					
		do.					
		do.					

Further information respecting these lands may be obtained from the Surveyor-General, and respecting the conditions of sale from the Hon. the Government Agent, Western Province.

By His Excellency the Governor's command,

E. NOEL WALKER,
Colonial Secretary.

No. 1,778, W. P.

වර්ෂ 1900 ක්වූ මාර්තු මස 28 වෙනි දින කොළඹ
මහසෙනෙකාරිජයන්තරයේ සන්තෝරුවේදී.

බන්තෝරුවේ දිසාවේ වංකාසිපති ආණ්ඩුවේ ඒජන්තවරයන්ගේ විසින් මෙහි පහත සඳහන්වන ආණ්ඩුව සන්තක ඉඩම් ආණ්ඩුවේ නියෝගවල ප්‍රකාරයට වර්ෂ 1900 ක්වූ මැයි මස 25 වෙනි දින වූ සිකුරුදා දවල් 12ට කොළඹ සම්මේලනයේදී වෙන්දේසි කර විකුණුවට යෙදෙනවා ඇත.

බන්තෝරුවේ දිසාවේ කොළඹ පලාතේ භේවාගම්කෝරලේ කොඩාසයේ පිහිටා තිබෙන බිම්කැබේලි.

පිහිටීම 10,481. ගම—බවවල.

නො.	ඉඩමේ නම.	අයිතිකම් කියන්නා.	අන්දම.	අ. රු. ප.	අක්කර
				මහස.	සක මිල.
8520	ලවපිලවන්ද	කර්තව්‍යවිරෝපිලෝරිජයන්සු	වගාව	0 0 30	100
8521	එම	එම	පැල වගාව	0 0 8	100
8522	එම	එම	වගාව	0 1 5	100

නො.	ඉඩමේ නම.	අයිතියට නියෝගය.	අන්දම.	මහත.		අක්කර	
				අ.	රු. ප.	සක මිල.	
8523	ලවලපිටිය	කර්තව්‍යවලින් පිටවීමට අදාළ	පැල වගාව	0	0	35	100
8524	එම	එම	එම	0	0	11	100
8525	එම	එම	එම	0	2	6	100
8526	එම	එම	එම	0	1	7	100
8527	එම	එම	එම	0	0	38	100
8528	එම	එම	එම	1	2	0	100
8529	එම	ම. වාරිකවලින්	වගාව	0	2	11	100
8530	එම	ක. කේන්ද්‍රය	පැල වගාව	0	3	3	100
8531	එම	ආණ්ඩුව	මුහුණ	0	1	7	50
සියලුම 10,477. ගම—මහොඩ.							
8499	අවබෝධගලන්ද	ජනසංඛ්‍යාවේ කාර්යය	වගාව	1	0	3	100
8500	එම	ආණ්ඩුව	පැල වගාව	0	1	0	100
8501	එම	එම	එම	0	3	21	100
G 733	එම	ක. ප. සේදීම	වගාව	0	0	25	100
8502	එම	ආණ්ඩුව	පැල වගාව	0	0	9	50
8503	එම	එම	එම	0	0	30	50
8504	එම	එම	පත්කොටුව	0	0	13	50
8505	එම	එම	පැල වගාව	0	0	32	50
8506	එම	එම	මුහුණ	7	2	8	75
8507	එම	එම	එම	0	0	35	75
8508	එම	එම	එම	3	1	32	75
8509	අවබෝධගලන්ද	එම	එම	0	0	4	50
8510	අවබෝධගලන්ද	එම	පැල වගාව	0	2	33	30
8511	එම	එම	එම	0	1	13	30
සියලුම 10,550. ගම—අවබෝධ.							
8819	මැදිකැලෙගන්ද	ම. සවිච්ඡේදයේ අදාළ සහ ම. විශේෂ කීපයක්	එම	1	2	14	30
සියලුම 9,892. ගම—බ්‍රිටිෂ් ගම.							
6716	කකවගමත්ත	අතුකෝරලයේ කවෝකාමි	වගාව	0	3	17	40
6717	එම	එම	එම	0	0	23	30
සියලුම 1,606. ගම—බෝම්බේ.							
P 391	කල්වත්වත්තකඩ දෙක	ම. ගර්මානිය, ම. දිසෝනිය සහ තවත්	අඹුර	2	1	28	50
සියලුම 10,543. පිහිටීම—දකුණු අවබෝධකෝරලයේ. ගම—බොල්ලක.							
T 739	කික්කලන්ද	බ. පුත්තිය	පැල වගාව	0	2	5	50
සියලුම 10,547. ගම—අඹුර.							
H 740	දෙල්ගලකුඹුර	අද්විතානු ප්‍රේම සමරසිංහ සිරිවර්ධන සහ ජ. මලියම ප්‍රේම සමරසිංහ සිරිවර්ධන	අඹුර	2	2	15	300
I 740	එම	එම සහ ඒ. පී. සමරසිංහ සිරිවර්ධන	එම	3	0	20	300
J 740	එම	ජේම්ස් ප්‍රේම අමරතුංග	එම	0	3	8	300
K 740	එම	ර. බබාසිත්සේන	එම	0	2	10	300
L 740	එම	දෙත් ගර්මානිය වෙල්විදානේ	එම	1	1	8	300
M 740	එම	ක. සරෝකාමි	එම	1	0	30	300
N 740	මුත්තෙතුවෙ අඹුර	ජී. ඒ. පී. සමරසිංහ සිරිවර්ධන සහ ජේ. මලියම ප්‍රේම සමරසිංහ සිරිවර්ධන	එම	0	3	14	300
O 740	එම	ජේම්ස් ප්‍රේම අමරතුංග	එම	1	0	35	300
P 740	එම	දෙත් ගර්මානිය ජනවහර	එම	3	2	13	300
Q 740	කුරුමානේලියද්ද	කලුගමගේ සෙලන්ද	එම	0	1	4	300
R 740	ඒදත්තේ අඹුර	ජී. ඒ. පී. සමරසිංහ සිරිවර්ධන සහ ජ. මලියම ප්‍රේම සමරසිංහ සිරිවර්ධන	එම	2	0	25	300
S 740	කිරිලියද්ද	සුනන්ද තෙරුන්තානේ	එම	1	0	36	300
ගම—අඹුර.							
T 740	එම	ක. කල්වත්	එම	1	0	23	300
U 740	එම	ජී. ඒ. පී. සමරසිංහ සිරිවර්ධන සහ ජ. ම. පී. සමරසිංහ සිරිවර්ධන	එම	2	1	18	300
V 740	එම	ක. මලියම	එම	0	2	30	300
W 740	ගොරකකකුඹුර	සු. කෝමස් ප්‍රේම, සු. පිරිස් අදාළ	එම	1	0	24	300
X 740	එම	කාමි සහ ප. සාරකාමි	එම	0	3	10	300

මෙම ඉඩම් ගැණුම් වැඩිදුර කාරණා සර්වචෙට්පනුලක්වනාන්සේගෙන්ද, විකිනීමේ කොන්දේසි ගැණ බස්කාරීර් දිසාමේ ආණ්ඩුවේ වංශාධිපති ඒජන්තලක්වනාන්සේගෙන්ද දැනගත්ව පුළුවන.

ගරුභර ආණ්ඩුකාර උතුරුමහත්වනාන්සේගේ ආඥාව ලෙස,
 ජී. ගොඵල් වාකර්,
 මහසෙනෙකාරීජ වමික.

No. 1,779, w. P.

Colonial Secretary's Office,
Colombo, March 28, 1900.

ON Monday, May 28, 1900, at 12 noon, the Assistant Government Agent for the Kalutara District will put up for sale or settlement, at his office in Kalutara, the under-mentioned portions of Crown Land, on the terms authorized by Government.

Lot.	Village.	Name of Land.	Name of Claimant.	Description.	Extent.			Upset Price per Acre. Rs.
					A.	R.	P.	
Preliminary plan 6,890.								
963	Duwegoda	Ganimewelandumullakumbura	Crown	Paddy field	1	2	16	30
964	Do.	do.	do.	do.	0	1	18	30
965	Do.	do.	do.	do.	0	1	37	30
Situating in the Maggonbadda of the Kalutara totamune.								
Preliminary plan 10,135.								
7289	Menerigama	Paradeniyalanda	Crown	Jungle	12	0	18	50
7290	Do.	Paradeniyakumbura	do.	Field	0	2	35	10
7291	Arakawila	Koswattelanda	do.	Jungle	5	1	20	50
7291½	Do.	Koswattelandakumbura	W. Punchappu	Field	0	0	26	15
Preliminary plan 8,950.								
7566	Batugampola	Madatiyagahahena or Liindagawa-kumbura	B. Giroris Appu	Field	0	0	22	15
7567	Do.	Petgankandahenaowita	B. Juwanis Appu and others	Owita and field	0	1	6	15
Preliminary plan 9,419.								
8741	Kandanepitiya	Godaporagahahena	Crown	Jungle	3	3	34	50
8742	Do.	do.	do.	do.	3	1	16	50
Preliminary plan 5,541.								
6364	Pahurutota	Puwakwattakele	Crown	Jungle	0	2	24	20
6365	Do.	do.	do.	do.	2	2	27	20
6366½	Do.	Gokkannekumbura	H. Baba Appu	Field	0	2	26	40
Preliminary plan 8,558.								
Y 487	Handapangoda	Koskolawatta	J. Konna Appu and others	Garden	1	0	35	30
Preliminary plan 6,786.								
483	Ingiriya	Ambagahalanda	Crown	Jungle	17	0	0	50
484	Do.	Pahaladeniya	B. Suwaris Appu	Field	2	1	22	60
Preliminary plan 9,384.								
8652	Nambapana	Kendagahahena	Crown	Jungle	4	3	16	100
8653	Do.	do.	S. Harmanis	Cocoanut plants about 12 years old	0	0	32	60
Situating in the Udugaha pattu of Rayigam korale.								
Preliminary plan 5,850.								
Y 347	Tibbotugoda	Wewa alias Wewpitiyedeniya	Don Isaac Kuruppu	Field	11	1	31	60
Z 347	Do.	Wewa alias Wewpitiyegodella	do.	Jungle	1	0	27	10
A 348	Do.	Wewa alias Wewpitiyekumbura	do.	Field	4	1	29	60
B 348	Do.	Wewa alias Wewpitiyegodella	do.	Jungle	1	3	21	10
C 348	Do.	Wewa alias Wewpitiyekumbura	do.	Field	4	2	10	60
D 348	Do.	Wewa alias Wewpitiyegodella	do.	Jungle	0	2	9	10
E 348	Do.	do.	do.	do.	0	1	14	10
F 348	Do.	do.	do.	do.	0	1	8	10
G 348	Do.	Wewa alias Wewpitiyekumbura	do.	Field	3	0	0	60
H 348	Do.	do.	do.	do.	0	3	15	60
I 348	Do.	Wewa alias Wewpitiyegodella	do.	Jungle	1	0	28	10
J 348	Do.	Wewa alias Wewpitiyekumbura	do.	Field	3	2	15	60
K 348	Do.	Wewa alias Wewpitiyegodella	do.	Jungle	0	2	3	10
L 348	Do.	do.	do.	do.	0	1	6	10
Preliminary plan 10,480.								
J 733	Gungomuwa	Ranainnekumbura	V. Joronis Perera and others	Field	3	0	17	70
K 733	Do.	Sirigampaniyekumbura	A. Babbuwa	do.	0	2	19	70
L 733	Do.	Irawellekumbura	V. James Perera and others	do.	1	2	12	70
M 733	Do.	do.	G. Agonis and others	do.	1	1	32	70
N 733	Do.	Gamakumbura	V. James Perera and others	do.	1	2	25	70
O 733	Do.	Galakumbura	O. Podihamy Appu and others	do.	2	2	9	70
P 733	Do.	Kannketiyekumbura	G. Welun Perera and others	do.	4	1	13	70
Situating in the Munwattabage pattu of Rayigam korale.								

Further information respecting these lands may be obtained from the Surveyor-General, and respecting the conditions of sale from the Assistant Government Agent, Kalutara.

By His Excellency the Governor's command,

E. NOEL WALKER,
Colonial Secretary.

No. 1,779, W. P.

එළි 1900 ක්වූ මාර්තු මස 28 වෙනි දින කොළඹ
මහසෙනෙකාරීස්ථානයේ සේසේ කන්තෝරුවේදීය.

කු එතර දිස්ත්‍රික්කේ ආණ්ඩුවේ උපද්වේනවලක්කාන්සේ මිසිත් මෙහි පහත සඳහන්වෙන ආණ්ඩුව සන්තක
ඉඩම් ආණ්ඩුවේ නියෝගවල ප්‍රකාරයට වෂී 1900 ක්වූ මැයි මස 28 වෙනි දිනට සඳුදා දවල් 12ව කළුකර
කව්වේරියේදී වෙන්දේසිකර මිතුරුන්ට හෝ තිත්පුකරන්ට ගෙදෙනවා ඇත.

සිතියම 6,890. අයිතිකම් කියත්තා—රුපසන්තක.

නො.	ගම.	ඉඩමේ නම.	අන්දම.	මහරු.	අක්කර යක මිල.
				අ. රු. ප.	රු.
963	පුවෙගොඩ	ගත්ඉමේ වෙලලඹුල්ලේකුමුර	කුමුර	1 2 16	30
964	එම	එම	එම	0 1 18	30
965	එම	එම	එම	0 1 37	30

පිහිටා තිබෙන්නේ කළුකර තොටවුහේ මග්ගොන්බද්දේය.

සිතියම 10,135.

7289	මෙන්නෙහිම	පරදෙනියලන්ද	කැලේ	12 0 18	50
7290	එම	පරදෙනියකුමුර	කුමුර	0 2 35	10
7291	අරකවල	කොස්වන්තලන්ද	කැලේ	5 1 20	50

7291½	එම	අයිතිකම් කියත්තා—වී. පුත්ඵ්දපු. කොස්වන්තලන්ද කුමුර	කුමුර	0 0 26	15
-------	----	---	-------	--------	----

සිතියම 8,950. අයිතිකම් කියත්තා—(බ) බී. ගිරෝරිස්අප්පු අයිතිකම් කියන රුපසන්තක ඉඩම.

7566	බටුනම්පොල	මදවිගහහේන නොගොන් ලීදගාමකුමුර	කුමුර	0 0 22	15
------	-----------	---------------------------------	-------	--------	----

අයිතිකම් කියත්තා—(බ) බී. පුත්ඵ්දපු සහ නවත් අය අයිතිකම් කියන රුපසන්තක ඉඩම.

7567	බටුනම්පොල	පෙළුනත්තන්දේ හේන මිව්ට	මිව්ට සහ කුමුර	0 1 6	15
------	-----------	------------------------	----------------	-------	----

සිතියම 9,419. අයිතිකම් කියත්තා—රුපසන්තක.

8741	කදානපිටිය	ගොඩපොරගහහේන	කැලේ	3 3 34	50
8742	එම	එම	එම	3 1 16	50

සිතියම 5,541.

6364	පහුරුතොට	පුවත්වත්තේ කැලේ	කැලේ	0 2 24	20
6365	එම	එම	එම	2 2 27	20

6366½	එම	අයිතිකම් කියත්තා—ඊ. බබ්දපු ගොක්කත්තේ කුමුර	කුමුර	0 2 26	40
-------	----	---	-------	--------	----

සිතියම 8,558. අයිතිකම් කියත්තා—ජ. කොස්දැද්දපු සහ නවත් අය.

Y 487	ගද්දාන්ගොඩ	කොස්කොල වත්ත	වත්ත	1 0 35	30
-------	------------	--------------	------	--------	----

සිතියම 6,786. අයිතිකම් කියත්තා—රුපසන්තක.

483	ඉංගිරිය	අඹගහලන්ද	කැලේ	17 0 0	50
-----	---------	----------	------	--------	----

අයිතිකම් කියත්තා—බ. පුත්ඵ්දපු අයිතිකම් කියන රුපසන්තක ඉඩම.

484	එම	පහලදෙනිය	කුමුර	2 1 22	60
-----	----	----------	-------	--------	----

සිතියම 9,384. අයිතිකම් කියත්තා—රුපසන්තක.

8652	කම්බපාන	කැන්දගහහේන	කැලේ	4 3 16	100
------	---------	------------	------	--------	-----

අයිතිකම් කියත්තා—සු. ගර්මානිස්.

8653	එම	කැන්දගහහේන	අවුරුදු 12ක් පමණ නැති පොල්පැල	0 0 32	60
------	----	------------	----------------------------------	--------	----

පිහිටා තිබෙන්නේ රසිගම්කෝරලේ උඩුගහපන්තුවේය.

සිතියම 5,850. අයිතිකම් කියත්තා—දෙත් ඉසාක් කුරුද්ද.

Y 347	නිම්බොටුගොඩ	වැව නොහොත් වැව්පිටිය දෙනිය	කුමුර	11 1 31	60
-------	-------------	----------------------------	-------	---------	----

Z 347	එම	වැව නොහොත් වැව්පිටිය			
-------	----	----------------------	--	--	--

A 348	එම	ගොඩැල්ල	කැලේ	1 0 27	10
-------	----	---------	------	--------	----

B 348	එම	වැව නොහොත් වැව්පිටිය කුමුර	කුමුර	4 1 29	60
-------	----	----------------------------	-------	--------	----

C 348	එම	වැව නොහොත් වැව්පිටිය	කැලේ	1 3 21	10
-------	----	----------------------	------	--------	----

D 348	එම	වැව නොහොත් වැව්පිටියකුමුර	කුමුර	4 2 10	60
-------	----	---------------------------	-------	--------	----

E 348	එම	ගොඩැල්ල	කැලේ	0 2 9	10
-------	----	---------	------	-------	----

F 348	එම	එම	එම	0 1 14	10
-------	----	----	----	--------	----

G 348	එම	එම	එම	0 1 8	10
-------	----	----	----	-------	----

H 348	එම	වැව නොහොත් වැව්පිටියකුමුර	කුමුර	3 0 0	60
-------	----	---------------------------	-------	-------	----

I 348	එම	එම	එම	0 3 15	60
-------	----	----	----	--------	----

J 348	එම	වැව නොහොත් වැව්පිටිය	කැලේ	1 0 28	10
-------	----	----------------------	------	--------	----

J 348	එම	ගොඩැල්ල	කැලේ	3 2 15	60
-------	----	---------	------	--------	----

K 348	එම	වැව නොහොත් වැව්පිටිය	කුමුර		
-------	----	----------------------	-------	--	--

L 348	එම	ගොඩැල්ල	කැලේ	0 2 3	10
-------	----	---------	------	-------	----

L 348	එම	එම	එම	0 1 6	10
-------	----	----	----	-------	----

J 733	ඉත්තොවුච	සිතියම 10,480. අයිතිකම් කියත්තා—වී. පොරෝනිස් ප්‍රේරු සහ නවත් අය. රනසිත්තේකුමුර	කුමුර	3 0 17	70
-------	----------	---	-------	--------	----

K 733	එම	අයිතිකම් කියත්තා—අ. බබ්දව. සිරිගම්පහියෙ කුමුර	එම	0 2 19	70
-------	----	--	----	--------	----

කො.	ගම.	ඉඩමේ නම.	අයදුම්.	මහක. රු. ප.	අක්කර සහ මීරු.
L 733	ඉත්තොවුම	අයිතිකම කීයන්තා—ඒ. ජේම්ස් ප්‍රෙරු සහ තවත් අය. ඉරවැල්ලේ කුඹුර	කුඹුර	1 2 12	70
M 733	එම	අයිතිකම කීයන්තා—ග. අගොනිස් සහ තවත් අය. ඉරවැල්ලේ කුඹුර	එම	1 1 32	70
N 733	එම	අයිතිකම කීයන්තා—ඒ. ජේම්ස් ප්‍රෙරු සහ තවත් අය. ගමකුඹුර	එම	1 2 25	70
O 733	එම	අයිතිකම කීයන්තා—ම. පොඩිගාමිඅප්පු සහ තවත් අය. ගලකුඹුර	කුඹුර	2 2 9	70
P 733	එම	අයිතිකම කීයන්තා—ගො. වෙළුන්අප්පු සහ තවත් අය. කනුකෙටිය කුඹුර	එම	4 1 13	70

පිතිව: තිබෙන්නේ රයිගම්කෝරලේ මුත්තේන්තොගේ පත්කුටිය.

මෙම ඉඩම් ගැණ වැඩිදුර කාරණා සර්වේචර්ජනරුල්ලන්තාත්සේගෙන්ද, විකිනීමේ කොන්දේසි ගැණ සම්බන්ධ දිස්ත්‍රික්කේ ආණ්ඩුවේ උපදේශකවරුන්තාත්සේගෙන්ද දැනගන්නට පුළුවන.

ගරුඋර ආණ්ඩුකාර උතුරුතෙත්තෙත්සේගේ අභ්‍යවලය,
 ඊ. නොර්ල් ලාකර්,
 මහසෙනෙවරිය මහල.

No. 1,780, w. p.

Colonial Secretary's Office,
 Colombo, April 1, 1900.

ON Tuesday, May 29, 1900, at 12 noon, the Hon. the Government Agent for the Western Province will put up to auction, at his office in Colombo, the under-mentioned portions of Crown Land, on the terms authorized by Government.

Lot.	Name of Land.	Preliminary plan 7. Village—Galpotugoda. Name of Claimant.	Description.	Extent.		Upset Price
				A. R. P.	Rs.	
D 13	Kahatagahawatta	K. Siman Appu and others	Jungle	6 0 24	45	
E 13	—	Natives	Garden	0 0 16	15	
F 13	Kahatagahawatta	K. Siman Appu and another	do.	29 2 38	100	
G 13	Do.	do.	do.	3 1 2	15	
H 13	Galpotugodawela	Natives	Deniya	0 2 30	15	
I 13	Do.	do.	Paddy field	0 3 0	20	
J 13	Do.	do.	Deniya	1 1 3	15	
K 13	Do.	do.	do.	2 1 25	15	
L 13	Do.	do.	Paddy field	71 3 0	100	
M 13	Do.	do.	Owita	0 1 10	15	
N 13	Do.	do.	Deniya	0 1 1	15	
O 13	Do.	do.	Owita	0 1 8	15	
P 13	—	do.	Garden	0 2 17	25	
Q 13	—	do.	Owita	0 0 9	15	
R 13	—	do.	Garden	52 1 0	200	
S 13	Galbodawatta	K. Peris Appu	do.	0 1 3	20	
T 13	Elhena	K. Baba Siuno Appuhamy and others	do.	2 0 0	20	
U 13	Do.	do.	do.	0 0 16	20	
V 13	Do.	do.	do.	0 1 35	20	
X 13	Lunuganwela	Natives	Paddy field	2 0 0	35	
Y 13	Galabodawatta	K. Peris Appu	Deniya	0 0 39	15	
Z 13	Bowitiyadeniya	do.	Threshing floor	0 0 7	15	
A 14	Hedawakagahalanda	do.	Garden	0 0 23	20	
84	Kahatagahalanda	Crown	Jungle	17 0 9	45	
B 14	Lunuganwela	Natives	Deniya	0 3 0	15	
C 14	Do.	do.	Paddy field	1 0 28	50	
D 14	Do.	do.	Deniya	0 0 7	15	
E 14	—	do.	Jungle	1 1 14	45	
F 14	—	do.	Chena	1 1 0	30	
G 14	Migahawatta	M. Siman Naide and others	Garden	5 3 24	25	
H 14	Galabodawatta	M. Gabo Naide	do.	3 0 0	25	
I 14	Galpotugodawela	S. Baronchi Appu and others	Deniya	0 1 33	15	
J 14	Migahawatta	M. Siman Naide and others	Garden	2 1 26	20	
K 14	Do.	M. Pedoris Naide and others	do.	1 0 16	20	
L 14	Millagahawatta	do.	do.	0 2 1	40	
M 14	Migahawatta	S. Gironis Appu	Jungle	1 0 30	30	
N 14	Galpotugodawela	S. Baronchi Appu and others	Deniya	0 2 11	15	
O 14	—	Natives	Garden	5 2 12	30	
85	Tammanakandekelle	Crown	Jungle	17 0 22	45	
P 14	Tammanakandehena	K. Siman Appu and others	Chena	1 0 17	30	
Q 14	Galabodawatta	K. Don Adonis and others	Garden	3 2 25	25	
R 14	Galpotugodawela	S. Baronchi Appu	Deniya	0 0 25	15	
S 14	Wanatewatta	Natives	Garden	1 0 0	30	
T 14	Galabodawatta	K. Hendappu and others	do.	2 2 4	20	
U 14	Kahatagahalanda	P. Thomis Appu and others	Chena and jungle	2 1 37	45	
V 14	Galpotugodawela	do.	Paddy field	4 3 20	40	
W 14	Kahatagahalanda	do.	Chena	0 1 22	45	

Lot.	Name of Land.	Name of Claimant.	Description.	Extent.		Upset Price
				A.	R. P.	per Acre.
X 14	Kahatagahawatta	L. Valenti Naide	Garden	9	1 24	25
Y 14	Do.	K. Don Deonis	do.	0	0 39	25
Z 14	Kahatagahalanda	K. Don Deonis, Police Vidane	3 years old cocoanut	2	0 0	20
A 15	Kahatagahawatta	do.	Garden	0	1 25	30
B 15	Galpotugodaowita	K. Adonis Vedarala	Owita	0	0 26	15
C 15	Sundiranralagedeniya	K. Bastian Appu	5 years old cocoanut	0	0 28	20
D 15	Migahawatta	M. Siman Naide and others	Garden	6	3 0	50
E 15	Do.	M. Pedoris Naide and others	do.	2	3 20	50
F 15	Do.	S. Thomis Appu and others	do.	19	1 30	100
G 15	Galpotugodawelaowita	S. Baronchi Appu	Owita	0	1 32	15
H 15	Tammanawattakanda	S. Henchi Appu	Garden	0	0 32	30
I 15	Do.	S. Saviel Appu	do.	2	0 37	30
J 15	Tammanakandekele	S. Saviel Appu and others	Jungle	1	2 10	30
K 15	Wanatewatta	do.	Garden	2	1 11	20
L 15	Do.	do.	do.	1	1 12	30
M 15	Galabodawatta	K. Suwaris Appu and others	Jungle	3	0 15	30
N 15	Galabodawattakele	K. Hendappu and others	do.	2	3 19	30
O 15	Galabodawatta	do.	Garden	1	0 10	20
P 15	Galapotugodadeniya	S. Baronchi Appu	Deniya	0	3 28	15
Q 15	Galabodawatta	K. Salman Appu	Garden	0	1 2	20
R 15	Do.	do.	Jungle	0	1 2	45
S 15	Galabodawatta	K. Suwaris Appu and others	Garden	3	0 34	20
T 15	Do.	do.	do.	1	1 37	30
U 15	Galabodadeniya	do.	Owita	0	0 18	15

Further information respecting these lands may be obtained from the Surveyor-General, and respecting the conditions of sale from the Hon. the Government Agent, Western Province.

By His Excellency the Governor's command,

E. NOEL WALKER,
Colonial Secretary.

No. 1,780, W. P.

වර්ෂ 1900 ක් වූ අප්‍රේල් මස 1 වෙනි දින කොළඹ
මහ සෙක්‍රටාරි ජනරාල්වරයාගේ කන්දෝරුවේදීය.

මස්තකීර් දිසාමේ මහාධිපති ආණ්ඩුවේ ඒජන්තවරයාගේ විසින් මෙහි පහත සඳහන්වන ආණ්ඩුව සත්කයක ඉඩම් ආණ්ඩුවේ නියෝගවලට ප්‍රකාරයට වර්ෂ 1900 ක් වූ මැයි මස 29 වෙනි දින වූ අගහරුවාද දවල් 12ට කොළඹ කම්මලේදේදී වෙන්දේසිකර විකුණනු ලබන දේය.

සිතියම 7. ගම්-ගල්පොතුගොඩ.

කො.	ඉඩමේ නම.	අයිතිකම් කියත්තා.	අත්දම.	අක්කර		
				මහත. රු. ප.	රු.	
D 13	කහවගහවත්ත	ක. සිමන්අප්පු සහ තවත්	කැලේ	6	0 24	45
E 13	එම	ගම්වාසියෝ	වහාව	0	0 16	15
F 13	කහවගහවත්ත	ක. සිමන්අප්පු සහ කෙනෙත්	එම	29	2 38	100
G 13	එම	එම	එම	3	1 2	15
H 13	ගල්පොතුගොඩ දෙකිය	ගම්වාසියෝ	දෙකිය	0	2 30	15
I 13	ගල්පොතුගොඩ වෙල	එම	කුඹුර	0	3 0	20
J 13	එම	එම	දෙකිය	1	1 3	15
K 13	එම	එම	එම	2	1 25	15
L 13	එම	එම	කුඹුර	71	3 0	100
M 13	එම	එම	කිවිට	0	1 10	15
N 13	එම	එම	දෙකිය	0	1 1	15
O 13	එම	එම	කිවිට	0	1 8	15
P 13	ගල්පොතුගොඩ දෙකිය	එම	වහාව	0	2 17	25
Q 13	එම	එම	කිවිට	0	0 9	15
R 13	ගලබොඩවත්ත	එම	වහාව	52	1 0	200
S 13	එම	ක. පිරිස්අප්පු	එම	0	1 3	20
T 13	අල්පේත	ක. බබාසියේඤ්ඤාඅප්පුගාමි සහ තවත්	එම	2	0 0	20
U 13	එම	එම	එම	0	0 16	20
V 13	එම	එම	එම	0	1 35	20
X 13	ගලබොඩ කුඹුර	ගම්වාසියෝ	කුඹුර	2	0 0	35
Y 13	ගලබොඩ දෙකිය	ක. පිරිස්අප්පු	දෙකිය	0	0 39	15
Z 13	බෝවිලියාදෙකිය	එම	කමත	0	0 7	15
A 14	හැඩවකගහලත්ද	එම	වහාව	0	0 23	20
84	කහවගහලත්ද	ආණ්ඩුව	කැලේ	17	0 9	45
B 14	ගල්පොතුගොඩ දෙකිය	ගම්වාසියෝ	දෙකිය	0	3 0	15
C 14	ගල්පොතුගොඩ කුඹුර	එම	කුඹුර	1	0 28	50
D 14	එම	එම	දෙකිය	0	0 7	15
E 14	වැවකැලේ	ආණ්ඩුව	කුඹුර	1	1 14	45
F 14	වැවකේත	ගම්වාසියෝ	කේත	1	1 0	30
G 14	මීගහවත්ත	ම. බේමපිතසිද්දේ	වහාව	5	3 24	25
H 14	ගලබොඩවත්ත	ම. ගබෝගසිද්දේ	එම	3	0 0	25

නො.	ඉඩමේ නම.	අයිතිකම් කියවීම.	අත්දම.	අක්කර	
				මහඟ.	රූ.
I 14	ගල්පොතුගොඩ දෙකිය	සු. බාරණන්චිඅප්පු සහ තවත්	දෙකිය	0 1 33	15
J 14	මීගහවත්ත	ම. බෙම්පිනසිද්දේ	වගාව	2 1 26	20
K 14	එම	ම. පෙප්පේර්සකසිද්දේ සහ තවත්	එම	1 0 16	20
L 14	මීගහවත්ත	එම	එම	0 2 1	40
M 14	එම	සු. ගිරෝනිස්අප්පු	කැලේ	1 0 30	30
N 14	ගල්පොතුගොඩ වෙල	ස. බාරණන්චිඅප්පු සහ තවත්	දෙකිය	0 2 11	15
O 14	වනාන්තර වත්ත	ගම්වාසියෝ	වගාව	5 2 12	30
85	තමනකන්දේකැලේ	ආණ්ඩුව	කැලේ	17 0 22	45
P 14	තමනකන්දේ හේන	ක. සිමන්අප්පු සහ තවත්	හේන	1 0 17	30
Q 14	ගලබොඩවත්ත	ක. දෙත් අප්පුනිස් සහ තවත්	වගාව	3 2 25	25
R 14	ගල්පොතුගොඩ වෙල	ස. බාරණන්චිඅප්පු	දෙකිය	0 0 25	15
S 14	වනාන්තර වත්ත	ගම්වාසියෝ	වගාව	1 0 0	30
T 14	ගලබොඩවත්ත	ක. ගෙත්අප්පු සහ තවත්	එම	2 2 4	20
U 14	කහවගහලන්ද	ප. කෝමිස්අප්පු සහ තවත්	හේනසහකැලේ	2 1 37	45
V 14	ගල්පොතුගොඩ කුඹුරේ	එම	කුඹුර	4 3 20	40
W 14	කහවගහලන්දේ හේන	එම	හේන	0 1 22	45
X 14	කහවගහවත්ත	ල. වෙලෙන්තිනසිද්දේ	වගාව	9 1 24	25
Y 14	එම	ක. දෙත් දිගෝනිස්	එම	0 0 39	25
Z 14	කහවගහලන්ද	ක. දෙත් දිගෝනිස් පො. පි.	3 අවුරුදු පොල්	2 0 0	20
A 15	කහවගහවත්ත	එම	වගාව	0 1 25	30
B 15	ගල්පොතුගොඩ බිච්ච	ක. අප්පුනිස් වෙදරුල	බිච්ච	0 0 26	15
C 15	සුන්දරන්තලගේ දෙකිය	ක. බස්නිසන්අප්පු	5 අවුරුදු පොල්	0 0 28	20
D 15	මීගහවත්ත	ම. ජුවන්තසිද්දේ සහ තවත්	වගාව	6 3 0	50
E 15	එම	ම. පෙප්පේර්සකසිද්දේ සහ තවත්	එම	2 3 20	50
F 15	එම	ස. කෝමිස්අප්පු සහ තවත්	එම	19 1 30	100
G 15	ගල්පොතුගොඩ බිච්ච	ස. බාරණන්චිඅප්පු	බිච්ච	0 1 32	15
H 15	තමනකන්දේකන්ද	ස. ගෙත්අප්පු	වගාව	0 0 32	30
I 15	එම	ස. සම්පෙල්අප්පු	එම	2 0 37	30
J 15	තමනකන්දේකැලේ	ස. සම්පෙල්අප්පු සහ තවත්	කැලේ	1 2 10	30
K 15	වනාන්තර වත්ත	එම	වගාව	2 1 11	20
L 15	එම	එම	එම	1 1 12	30
M 15	ගලබොඩවත්ත	ක. සුවාරිස්අප්පු සහ තවත්	කැලේ	3 0 15	30
N 15	ගලබොඩවත්තේ කැලේ	ක. ගෙත්අප්පු සහ තවත්	එම	2 3 19	30
O 15	ගලබොඩ වත්ත	එම	වගාව	1 0 10	20
P 15	ගල්පොතුගොඩ දෙකිය	ස. බාරණන්චිඅප්පු	දෙකිය	0 3 28	15
Q 15	ගලබොඩවත්ත	ක. සල්මන්අප්පු	වගාව	0 1 2	20
R 15	එම	එම	කැලේ	0 1 2	45
S 15	ගලබොඩවත්ත	ක. ස්වාරිස්අප්පු සහ තවත්	වගාව	3 0 34	20
T 15	එම	එම	එම	1 1 37	30
U 15	ගලබොඩ දෙකිය	එම	බිච්ච	0 0 18	15

මෙම ඉඩම් ගැණ වැඩිදුර කාරණ සර්වේසර්ස්කරුල්ලන්තාත්සේගෙන්ද, විකිනීමේ කොන්දේසි ගැණ බුස්තාකිරී:දිසාවේ වංශාධිපති ආණ්ඩුවේ ඒජන්තලන්තාත්සේගෙන්ද දැනගන්ට පුළුවන.

ගරුගර ආණ්ඩුකාර උතුමානන්වහන්සේගේ ආඥාවලෙස,

ඊ. ගොඵල් වාකර්,
මහසෙනෙවාරිස් වමහ.

No. 1,781, w. p.

Colonial Secretary's Office,
Colombo, April 6, 1900.

ON Friday, June 1, 1900, at 12 noon, the Hon. the Government Agent for the Western Province will put up to auction, at his office in Colombo, the under-mentioned portions of Crown Land, on the terms authorized by Government.

Preliminary plan 7. Village—Galpotugoda.

Lot.	Name of Land.	Name of Claimant.	Description.	Extent.		Upset Price per Acre.
				A.	R. P.	
86	Monaraendukanda	Crown	Jungle	16	2 22	45
V 15	Galpotugodaowita	K. Suwaris Appu	Owita	0	0 18	15
W 15	Galabodawattekele	K. Pioris Appu	Jungle	1	1 15	30
X 15	Welabodawatta	K. Adonis Vedarala	Garden	31	2 10	100
Y 15	Gonnagahawattehena	S. Giro Appu and others	Cocoanut 10 years old	0	2 6	20
Z 15	Gonnagahawattekele	do.	Jungle	0	1 37	30

Lot.	Name of Land.	Name of Claimant.	Description.	Extent.		Upset Price
				A.	R. P.	per Acre. Rs.
A 16	Galabodawatta	K. Salman Appu and others	Garden	0	1 6	20
B 16	Galabodawattekele	K. Don Dionis, Police Vidane, and others	Jungle	0	3 30	30
C 16	Galabodawatta	K. Salman Appu and others	Garden	0	2 15	20
D 16	Do.	K. Don Deonis, Police Vidane, and others	Jungle	0	0 21	30
E 16	Monaraendukanda	K. Don Deonis, Police Vidane	do.	0	2 18	30
F 16	Do.	do.	Garden	1	3 6	30
G 16	Do.	K. Baba Sinno Appu and others	Chena	0	1 8	30
H 16	Monaraendukadedeniya	K. Piloris Appu	Owita	0	0 3	15
I 16	Millagahawatta	L. Velenti Naide	Garden	3	2 30	50
J 16	Kahatagahawatta	do.	do.	2	2 2	20
K 16	Migahawatta	M. Pedoris Naide	do.	1	3 5	20
L 16	Do.	S. Baronchi Appu and others	Jungle	11	0 34	30
M 16	Wanatewatta	Natives	Garden	3	0 12	50
N 16	Galabodawattekele	P. Thomis Appu and others	Jungle	2	2 14	30
O 16	Galabodawatta	Natives	Garden	2	3 20	50
P 16	Galpotugodaowita	Owner of adjoining field	Owita	0	0 9	15
Q 16	Welabodawattehena	K. Piloris Appu	Garden	1	2 13	20
R 16	Welabodawatta	K. Don Deonis, Police Vidane	Jungle	0	2 16	30
S 16	Welabodawattehena	do.	Chena	0	1 37	30
T 16	Monaraendukanda	K. Bastian Sinno Appu	Garden	3	1 4	20
U 16	Madapoladeniya	do.	Deniya	0	1 10	15
V 16	Mudunpitaawatta	A. Sinno Naide	Garden	0	2 36	20
W 16	Bogahawatta	S. Peris Appu and others	do.	0	2 27	20
X 16	Do.	S. Livinis Appu	do.	5	2 38	20
Y 16	Do.	S. Livinis Appu and others	do.	2	1 27	30
Z 16	Do.	S. Livinis Appu	Jungle	4	1 20	30
A 17	Do.	S. Baronchi Appu and others	Garden	1	1 17	20
B 17	Do.	Natives	do.	1	1 30	40
C 17	Do.	S. Baronchi Appu and others	do.	1	2 0	40
D 17	Galpotugodawela	Natives	Owita	11	1 20	30
E 17	Do.	Owner of adjoining field	do.	0	0 9	15
F 17	Do.	Natives	do.	1	0 27	15
G 17	Galgediangodawatta	K. Hendappu and others	Garden	34	0 0	150
H 17	Do.	K. Geris Appu and others	do.	5	1 15	30
I 17	Bogahawatta	S. Baronchi Appu and others	do.	2	0 10	20
J 17	Do.	do.	do.	0	1 21	20
K 17	Do.	do.	do.	0	0 10	20
L 17	Do.	S. Suwaris Appu and another	Jungle	1	2 16	30
M 17	Do.	do.	Garden	1	2 14	20
N 17	Do.	do.	Jungle	0	3 37	30
O 17	Do.	U. Nonohami	Garden	2	0 0	25
P 17	Do.	do.	do.	5	1 18	75
Q 17	Do.	S. Thomis Appu	do.	3	2 0	20
R 17	Do.	S. Johanis Appu and others	do.	1	0 7	20
S 17	Do.	do.	do.	1	2 26	30
T 17	Do.	S. Sinchi Appu	do.	0	1 5	20
U 17	Do.	S. Sinchi Appu and others	do.	4	3 0	50
V 17	Alubogahalanda	H. Giran Appu	Jungle	0	0 32	30
W 17	Gorakagahawatta	S. Baronchi Appu	do.	3	2 12	30
X 17	Bogahawatta	Natives	Garden	22	0 0	200
Y 17	Do.	S. Baba Appu	do.	0	1 30	20
Z 17	Galpotugodawela	Natives	Owita	1	3 8	15
A 18	Do.	do.	do.	3	1 5	15
B 18	Galgediangodawatta	K. Hendappu and others	Garden	1	1 4	20
C 18	Do.	K. Lewis Appu and others	do.	1	0 37	20
D 18	Do.	K. Lewis Appu and another	Jungle	1	0 6	30
E 18	Bogahawatta	S. Jalis Appu	Garden	3	0 0	20
F 18	Do.	do.	do.	0	1 38	20
G 18	Do.	S. Baba Appu	Jungle	1	3 26	30
H 18	Do.	S. Geev Appu	Garden	0	2 9	20
I 18	Do.	S. Belenis	do.	1	1 23	20
J 18	Do.	W. Rapia and others	do.	0	0 30	15
K 18	Bogahaowita	Natives	Owita	1	2 25	15
L 18	Bogahawatta	K. Sapin Appu	Garden	1	0 13	20
M 18	Do.	S. Baronchi Appu	do.	0	1 7	20
N 18	Galpotugodaowita	Natives	Owita	9	1 36	20
O 18	Bogahawatta	K. Harmanis Appu	Chena	1	1 7	30
P 18	Kiripallagahawatta	G. Giris Appu and others	Garden	0	3 15	20
Q 18	Bogahawatta, Liyangugahawatta, and others	Natives	do.	16	0 30	150

Further information respecting these lands may be obtained from the Surveyor-General, and respecting the conditions of sale from the Hon. the Government Agent, Western Province.

By His Excellency the Governor's command,

E. NOEL WALKER,
Colonial Secretary.

LAND SALES IN THE CENTRAL PROVINCE.

NOTICE is hereby given that the sale of the following allotments of land fixed for sale for Wednesday, April 11, 1900, has been postponed for Friday, May 11, 1900 :—

Three allotments of land situated in the Harispattu division of the Kandy District of the Central Province.

Lot.	Village.	Preliminary plan 4,849. Name of Applicant.	Description.	Extent. A. R. P.
12980	Wilane	Rambuke-ela Adappeyagedara Ismail Lebbe Omaru Lebbe	Deniya	0 0 39
12981	Do.	do.	Paddy	0 0 10
12982	Do.	do.	Chena and some plantains and vegetables	0 2 8

Upset price,—Rs. 50 per acre.

An allotment of land situated in the Harispattu division of the Kandy District of the Central Province.

Lot.	Village.	Preliminary plan 4,852. Name of Applicant.	Description.	Extent. A. R. P.
12986	Wilane	Mudiyanahegedara Habibu Muhamedu Lebbe, of Bulukohotua	Deniya	1 1 12

Upset price,—Rs. 40 acre.

Kandy Kacheheri,
April 4, 1900.

F. J. SMITH,
for Government Agent.

No. 1,726, C. P.

Colonial Secretary's Office,
Colombo, March 30, 1900.

ON Friday, May 11, 1900, at 12 o'clock noon, the Hon. the Government Agent for the Central Province will put up to auction, at his office in Kandy, the under-mentioned portion of Crown Land, on the terms authorized by Government.

An allotment of land situated in the Harispattu division of the Kandy District of the Central Province.

Preliminary plan 2,668.

Lot.	Village.	Name of Land.	Name of Claimant.	Description.	Extent. A. R. P.
8337	Ankumbura	Galwatahena	Crown	Low jungle and scrub	5 1 13

Upset price,—Rs. 15 per acre.

Further information respecting this land may be obtained from the Surveyor-General, and respecting the conditions of sale from the Hon. the Government Agent, Central Province, Kandy.

By His Excellency the Governor's command,

E. NOEL WALKER,
Colonial Secretary.

No. 1,726, C. P.

වම් 1900 ක්වු මාර්තු මස 30 වෙනි දින කොළඹ
මහසෙක්කාරිස්ථානයේ කන්කෝරුවේදී.

මහම දිසාවේ ගෞරවනීයවු ඒජන්තරාජ්‍යාන්තේ විසින් මෙහි පහත සඳහන්වන ආණ්ඩුව සත්කක ඉඩම ආණ්ඩුවේ නියෝගවල ප්‍රකාරයට වම් 1900 ක්වු මැයි මස 11 වෙනි දිනවු සිකරුද දවල් 12ට මහනුවර කච්චේරියේදී වෙන්දේසිකර විකුණනව යෙදෙනවා ඇත.

මහම දිසාවේ මහනුවර පලාතේ සාරසියපත්තුව කොමිසියාසේ පිහිටාතිබෙන බිම්කැබේල්ලක්.

නො.	ගම.	සිතියම 2,668. අයිතියකම් කිසියම—ආණ්ඩුව.	ඉඩමේ නම.	අන්දම.	ඉ. රු. ප.
8337	අක්කුමුර	ගල්වට්ඨේන	කුඩා කැලේ	5 1 13	

අක්කරයක් රුපියල් 15 බැගින් පටන්ගෙන විකුණනව යෙදේ.

මෙම ඉඩම ගැණ වැඩිදුර කාරණා සර්වේසර්ජන්තරාජ්‍යාන්තේගෙන්ද, විකිනීමේ කොන්දේසි ගැණ කොරතුරු මහම දිසාවේ මහනුවර ගෞරවනීයවු ඒජන්තරාජ්‍යාන්තේගෙන්ද දැනගත හැකිවේ.

ගරුභර ආණ්ඩුකාර උතුමානත්තන්තේගෙන් ආඥාව ලෙස,

ජී. නොඑල් වාකර්,
මහසෙක්කාරිස් විමක.

No. 1,727, C. P.

Colonial Secretary's Office,
Colombo, April 4, 1900.

ON Monday, June 11, 1900, at 12 o'clock noon, the Hon. the Government Agent for the Central Province will put up to auction, at his office in Kandy, the under-mentioned portions of Crown Land, on the terms authorized by Government.

Five allotments of land situated in the Harispattu division of the Kandy District of the Central Province.

Lot.	Village.	Name of Land.	Name of Claimant.	Description.	Extent. A. R. P.
12297	Alawatugoda	Polwattagedarahena	Crown	Small chena	1 2 1

Upset price,—Rs. 100 per acre.

No. 1,728, C. P.

වර්ෂ 1900 ක්වු අප්‍රේල් මස 9 වෙනි දින කොළඹ මහසෙනෙවිවරයා විසින් කෙරුණු වෙළෙඳුම්.

මාම දිසාමේ නුවරඑළියේ උපදේශනා කොටසේ පිහිටි මෙහි පහත සඳහන් වෙන ආණ්ඩුව සන්තක ඉඩම් ආණ්ඩුවේ නියෝගවල ප්‍රකාරයට වර්ෂ 1900 ක්වු ජූනි මස 8 වෙනි දින වූ සිකුරුදා දවල් 12ට රඹවිඩා නාමය මේදී වෙන්දේසිකර විකුණුවේ නොහොත් කෙරුම්කරදීමට යෙදෙනවා ඇත.

මාම දිසාමේ නුවරඑළිය පලාතේ කොත්මලේ කොට්ඨාසයේ පිහිටා තිබෙන බිම්කැබලි 6ක්.

සිතියම 4,195. මෙම ඉඩම්වලට ඉල්ලුම්කාරයන් නැත.

නො.	ගම.	අයිතිකම් නිසන්තා.	අත්දම.	මහස. අ. රු. ප.	අක්කර සක මිල. රු.
11134	නියමගමදෙර	ආණ්ඩුව	අස්වැද්දීමට සෑහෙන බිම්	0 1 21.50	30
11135	එම	එම	කුඹුර	0 3 2	80
11136	එම	එම	හේන	1 0 39	30
11137	එම	එම	එම	1 2 10	30
සිතියම 4,226. ඉල්ලුම්කාරයා—විචිලි. පී. බන්ධා රචිමහත්මයා.					
11235	නියමගමදෙර	ආණ්ඩුව	කුඹුර	0 0 35	100
11236	එම	එම	එම	0 2 32	100

මෙම ඉඩම් ගැණ වැඩිදුර කාරණා සර්වේශ්වරයා විසින් විකුණීමට නොහැකි බවට නියෝග කෙරුණු නුවරඑළියේ උපදේශනා කොටසේ පිහිටි දූතනක ගැනිමේ.

තරුතර ආණ්ඩුකාර උතුමානන්වහන්සේගේ ආඥාව ලෙස,

ජී. හොඵ්ල් මාකර්,
මහසෙනෙවිවරයා විසින් වම්ස.

LAND SALES IN THE NORTHERN PROVINCE.

No. 319, N. P.

Colonial Secretary's Office,
Colombo, March 28, 1900.

ON Wednesday, June 13, 1900, and following days, at 12 o'clock noon, the Assistant Government Agent for the Mullaittivu District will put up to auction, at his office in Mullaittivu, the under-mentioned portions of Crown Land, on the terms authorized by Government.

One hundred and seventeen allotments of land situated in the Maritime pattus and Vavuniya north divisions of the Mullaittivu District of the Northern Province.

Preliminary plan 2,019. Claimant—Crown.

Lot.	Village.	Name of Applicant.	Description.	Extent. A. R. P.
7641	Chemmalai	—	—	0 0 20
7679	Kumulamunai	Preliminary plan 2,039. Varittampi Chankari	Paddy field	0 3 15
7681	Do.	Vairavi Kanapati	do.	0 3 34
5723	Putukudiyiruppu	Preliminary plan 1,522. —	do.	0 0 31
8079	Chemmalai	Preliminary plan 2,212. Katirittampi Kanapati	Cleared ground	1 0 11
8080	Kokkuttoduwai	Preliminary plan 2,213. Tamu Velan	Paddy field	8 2 6
8034	Mattalan	Preliminary plan 2,195. —	Abandoned tobacco garden	0 3 3
N 168	Chilavattai	Preliminary plan 2,164. Katiraman Marian	Strip of garden	0 0 2
7802	Do.	Preliminary plan 2,086. Ponnampalam Suppaiya	Jungle	6 3 24
7803	Do.	Katiraman Marian and another	do.	5 2 26
7805	Mullivaikkal	Preliminary plan 2,087. Sinni, wife of Murukan	do.	1 0 12
7817	Mullaittivu	Preliminary plan 2,094. Minasi Vallipuram	Scrub	1 0 31
7824	Kumulamunai	Preliminary plan 2,098. Suppar Vinasittampi	Jungle	1 1 7
7825	Do.	Ampalavaner Ramalinkam	do.	1 1 36

C 3*

Lot.	Village.	Name of Land.	Description.	Extent.		
				A.	R.	P.
7829	Mullaittivu	Preliminary plan 2,100. Paramu Aiyampillai	Jungle	1	1	0
8073	Mattalan	Preliminary plan 2,208. Karthikesu Veluppillai	do.	6	1	9
8089	Mulliyavalai	Preliminary plan 2,215½. Konar Santiravi	do.	1	1	1
8090	Do.	Raman Kanapati	do.	1	0	23
7977	Kumulamunai	Preliminary plan 2,175. Kasinatar Velu	do.	1	1	27
O 172	Mulliyavalai	Preliminary plan 2,197. Claimant—Vaitilinkam Katiravelu.	Paddy	0	0	38
P 172	Do.	—	do.	0	0	33
8059	Do.	Preliminary plan 2,205. Claimant—Crown. Navasivayam Chelliah	Jungle	1	1	33
8060	Do.	—	Strip of garden	0	0	6
8061	Do.	—	do.	0	0	36
8062	Do.	Nakan Velan	Jungle	1	0	14
7326	Kokkuttoduvai	Preliminary plan 1,929. Katiran Nakan	Waste land	1	0	5
7135	Vellamullivaikal and Vadduwa-kallu	Preliminary plan 1,867. Murukar Arumukan and two others	Scrub	2	1	30
5188	Alampil	Preliminary plan 1,458. Istaku Juan Fernando	do.	20	0	0
5776	Mullaittivu	Preliminary plan 1,541. —	Sandy waste	0	3	27
5778	Do.	—	do.	0	3	33
5780	Do.	—	do.	0	3	31
5781	Do.	—	do.	0	3	21
5200	Tanniyuttu	Preliminary plan 1,466. —	Garden	0	0	18
5201	Do.	—	do.	0	1	5
6299	Kumalamunai	Preliminary plan 1,687. Varittampi Chankari and another	Jungle fit for garden	2	0	0
6299½	Do.	—	do.	2	1	15
5799	Do.	Preliminary plan 1,546. —	Paddy field	0	3	30
6284½	Kumarapuram	Preliminary plan 1,678. V. A. Muhamadu Ibrahim	Jungle	40	0	0
5689	Kannukkeni	Preliminary plan 1,504. Velu Supramaniyar	Scrub jungle	0	3	15
5693	Do.	Murukkan Aiyankan	do.	0	3	18
5828	Kumalamunai	Preliminary plan 1,559. Nakamani Tampan	do.	1	2	0
5850	Kokkulai	Preliminary plan 1,571. Chinnappillai, wife of Velu	Native garden	0	0	17
5851	Do.	K. Visuvan	do.	0	1	25
5852	Do.	Katirasi, widow of Velayutar	do.	0	1	36
5853	Do.	Chellar Sanmukam	do.	0	2	22
5854	Do.	Kartikesar Visuvan	do.	0	1	6
5855	Do.	do.	do.	0	0	30
5856	Do.	M. M. Tampikkandu	do.	0	1	9
5857	Do.	Alwar Velu	do.	0	0	11
5858	Do.	do.	do.	0	0	31
5859	Do.	Kattan Muttan	do.	0	0	11
5860	Do.	do.	do.	0	0	16
5861	Do.	Chellar Sanmukam	do.	0	0	20
5862	Do.	do.	do.	0	1	9
5863	Do.	Valliammai, widow of Palani	do.	0	1	31
5864	Do.	Kanapati Suppar	do.	0	1	2
5865	Do.	—	do.	0	0	12
5867	Do.	—	do.	0	0	12
5868	Do.	Gabriel Kaiyittan	do.	0	1	17
5644	Mullivaikkal	Preliminary plan 1,491. Vairamuttu Aannamalai	Paddy field	6	1	0
5795	Do.	Preliminary plan 1,545. Katiran Palan	Waste land	0	3	4
5786	Karuvaddukkeni	Preliminary plan 1,543. —	Native garden	0	0	10
5787	Do.	Murukar Nakan	Scrub jungle	0	2	10

Lot.	Village.	Name of Applicant.	Description.	Extent.		
				A.	R.	P.
5774	Kokkulai	Preliminary plan 1,540.	Paddy field	2	0	22
4700	Vellamullivaikkal	Preliminary plan 1,353. Kantar Kasinatar	Abandoned paddy field	1	3	33
4701	Do.	do.	Scrub	1	0	24
4702	Do.	do.	Jungle	0	0	38
7292	Kokkulai	Preliminary plan 1,911. A. Pieries Tavitu	Scrub jungle	1	0	6
7284	Kokkuttoduvai	Preliminary plan 1,908. Velan Nakamani	Waste land	0	3	25
6320	Kannukkeni	Preliminary plan 1,693. Tamu Paramar	Jungle	2	1	6
6355	Do.	Preliminary plan 1,709. Kantar Veerakatty	do.	2	3	28
6357	Do.	do.	Open land	0	1	7
6437	Tanniyuttu	Preliminary plan 1,727.	Jungle	0	2	14
6438	Do.	—	do.	0	2	17
6439	Do.	—	do.	0	2	14
6440	Do.	—	do.	0	2	18
6441	Do.	—	do.	0	2	16
6442	Do.	—	do.	0	2	14
6443	Do.	—	do.	0	2	14
6444	Do.	—	do.	0	2	17
6445	Do.	—	do.	0	2	16
6446	Do.	—	do.	0	2	17
6447	Do.	—	do.	0	2	5
6448	Do.	—	do.	0	1	1
6449	Do.	—	do.	0	0	37
7165	Alampil	Preliminary plan 1,874.	Paddy field	1	1	7
7166	Do.	—	Waste field	2	0	8
7167	Do.	—	do.	2	0	7
7168	Do.	Antoni Pedro	Paddy field	0	1	6
7188	Kumulamunai	Preliminary plan 1,883.	Recent clearing	3	1	38
6712	Mullaittivu	Preliminary plan 1,745. Velappar Sapapati	Jungle	1	0	22
6716	Do.	do.	do.	1	0	0
7909	Uttukkulam	Preliminary plan 2,142. Katiran Kattan	Native garden	0	3	11
7910	Do.	do.	Cocoonut garden	0	0	16
7911	Do.	do.	do.	0	1	6
7912	Do.	do.	Waste land	0	1	19
H 172	Paddikuddiyiruppu	Preliminary plan 2,178. Claimant—Owner of title plans 170,074 and 170,075. Kantar Veeravaku	Paddy	0	2	34
I 172	Do.	Claimant—Owner of title plan 170,074. Konar Velu	do.	0	2	16
7984	Do.	Claimant—Crown. Konar Velu	do.	4	2	25
7985	Do.	Nakamani Marimuttu	do.	2	2	24
7986	Do.	Konar Saravanai	do.	1	3	16
7987	Do.	Mailar Raman	do.	7	0	36
7988	Do.	Kumaravelu Murukan	do.	1	2	35
7989	Do.	Kanapati Muttaiya	do.	4	1	22
7990	Do.	Muttukkumaru Velu	do.	3	1	30
7991	Do.	Nakar Kantavanam	do.	6	0	36
7992	Do.	Velan Kanapatippillai	do.	8	3	29
8015	Eachamkulam	Preliminary plan 2,188. Mailn Pillainan	do.	0	1	8
8016	Do.	do.	do.	1	2	20
8017	Do.	Sankari Matan	do.	0	1	9
8018	Do.	do.	do.	1	1	36
8019	Do.	Kumarar Marimuttar	do.	0	1	11
8020	Do.	do.	do.	1	1	24
8021	Do.	Kartikesu Sinnakkuddi	do.	0	1	12
8022	Do.	do.	do.	2	0	1

Upset price,—Rs. 13 for lots 7,825, 7,829; Rs. 11 for 7,802, 7,803, 7,817, 7,824, 7,977; and Rs. 10 for others.

Further information regarding these lands may be obtained from the Surveyor-General, and respecting the conditions of sale from the Assistant Government Agent, Mullaittivu.

By His Excellency the Governor's command,

E. NOEL WALKER,
Colonial Secretary.

No. 319, N. P.

கொலோனியல் சர்க்கிடுத்தார ஆபீசில்,
கொழும்பு, 1900 (ஆ) பங்குனிமீ 28 ந் வ.

1900 ம ஆண்டு ஆனிமாதம் 13 ந் திகதியிலு மடுத்த நாட்களிலும் முல்லைத்தீவில் தன் ஆபீசில் வடமாகாணத்தது முல்லைத்தீவு உதய சுவரணமேந்து ஏசனறவாகளால் இதனடியற சொல்லப்படடிருகற முடிசூரிய காணித்துணடுகிற, அரசாட்சியாரால் உத்தரவுபண்ணப்படடிருக்கும் பொருத்தப்பிரகாரம் ஏலத்தற கூறி வீற்கப்படும்.

117 காணித்துண்டுகள், வடமா காணத்து முல்லைத்தீவு டிஸ்திரிக்டின் குரை தறைப்பற்று, வவுனிய வடக்கு பகுதிகளிலிருக்கின்றது.

இல.	சூழ்ச்சி.	பட்டம் இலக்கம் 2,019. உரிததாளி—முடி. கோவிக்காரண பெயர்.	விவரம்.	வீசாலம். அ. மு. ப.
7641	செமமலை	—	—	0 0 20
7679	குமுளமுனை	பட்டம் இலக்கம் 2,039. வாரிததம்பி சங்கரி	நெற்காணி	0 3 15
7681	ஓடி	வயிரவ் கணபதி	ஓடி	0 3 34
5723	புதுக்குடியிருப்பு	பட்டம் இலக்கம் 1,522.	—	—
8079	செமமலை	பட்டம் இலக்கம் 2,212. கதிரிததம்பி கணபதி	நெற்காணி	0 0 31
8080	கொக்குத்தொடுவாய்	பட்டம் இலக்கம் 2,213. தாமுவேலன்	வெளியாக்கினநிலம்	1 0 11
8034	மாததான	பட்டம் இலக்கம் 2,195.	நெற்காணி	8 2 6
N 168	சிலாவததை	—	பனம்புகையிலைத்தோட்டம்	0 3 3
7802	சிலாவததை	பட்டம் இலக்கம் 2,164. கதிராமன்மரியான	தோட்டநிலம்	0 0 2
7703	ஓடி	பட்டம் இலக்கம் 2,086. பொன்னம்பலம் சுப்பையா	காடு	6 3 24
7805	முள்ளிவாய்க்கால	கதிராமன் மரியானு மறு பட்டம் இலக்கம் 2,087.	காடு	5 2 26
7817	முல்லைத்தீவு	முருகன் பெரா சினனி பட்டம் இலக்கம் 2,094.	காடு	1 0 12
7824	குமுளமுனை	மினாசு வலப்புரம்	பறட்டைக்காடு	1 0 31
7825	ஓடி	பட்டம் இலக்கம் 2,098. சுப்பர் வினாசுததம்பி	காடு	1 1 7
7829	முல்லைத்தீவு	அம்பலவானர் இராமலிங்கம் பட்டம் இலக்கம் 2,100.	காடு	1 1 36
8073	மாததான	பாமுஜயம்பிள்ளை பட்டம் இலக்கம் 2,208.	காடு	1 1 0
8089	முள்ளியவளை	காததேசு வேலுப்பிள்ளை பட்டம் இலக்கம் 2,215½.	காடு	6 1 9
8090	ஓடி	கோணர் சந்திரவி	காடு	1 1 1
7977	குமுளமுனை	இராமன் கணபதி பட்டம் இலக்கம் 2,175.	காடு	1 0 23
O 172	முள்ளியவளை	காசிநாதர் அவலு	காடு	1 1 27
P 172	ஓடி	பட்டம் இலக்கம் 2,197. உரிததாளி—வயித்திலிங்கம் கதிரவேலு.	நெற்காணி	0 0 38
8059	முள்ளியவளை	—	ஓடி	0 0 33
8060	ஓடி	பட்டம் இலக்கம் 2,205. உரிததாளி—முடி. தவசியாயம் செல்லையா	காடு	1 1 33
8061	ஓடி	—	தோட்டநிலம்	0 0 6
8062	ஓடி	—	ஓடி	0 0 36
7326	கொக்குத்தொடுவாய்	நாகன் வேலன் பட்டம் இலக்கம் 1,929.	காடு	1 0 14
7135	வெள்ளமுள்ளி வாய்க்காலம் வடவொகலலும்	கதிரனநாகன் பட்டம் இலக்கம் 1,867.	வெண்ணிலம்	1 0 5
5188	அளம்பில	முருகர் ஆறுமுடிம மறு பட்டம் இலக்கம் 1,488.	பறட்டைக்காடு	2 1 80
5776	முல்லைத்தீவு	ஸ்ரேசு ஜுவான பறநாந்த பட்டம் இலக்கம் 1,541.	ஓடி	20 0 0
5778	ஓடி	—	மணலவெளிநிலம்	0 3 27
5780	ஓடி	—	ஓடி	0 3 33
5781	ஓடி	—	ஓடி	0 3 31
5200	தனியூற்று	பட்டம் இலக்கம் 1,466.	ஓடி	0 3 21
5201	ஓடி	—	தோட்டநிலம்	0 0 18
6299	குமுளமுனை	மட்டம் இலக்கம் 1,687. வாரிததம்பி சங்கரியும் மறு	ஓடி	0 1 5
6299½	ஓடி	—	தோட்டக்காடு	2 0 0
5799	குமுளமுனை	பட்டம் இலக்கம் 1,546.	ஓடி	2 1 15
		—	வயுல	0 3 30

இல.	குறிச்சி.	கேள்விக்காரன் பெயர்.	விவரம்.	வீசாலம். அ. ரூ. ப.
6284 ¹ / ₂	குமாரபுரம்	பட்டம இலக்கம் 1,678. வீ. ஏ. முசுமது ஏய்ரூக்ம்	காடு	40 0 0
5689	கணுக்கேணி	பட்டம இலக்கம் 1,504. வேலுசுப்பிரமணியா	பறடைக்காடு	0 3 15
5693	ஹெ	முருகானாயங்கன்	ஹெ	0 3 18
5828	குமுளமுனை	பட்டம இலக்கம் 1,559. நாகமணிசம்பன்	பறடைக்காடு	1 2 0
5850	கொக்கிளாய்	பட்டம இலக்கம் 1,571. வேலுபெரை. சின்னப்பிள்ளை	தோட்டம்	0 0 17
5451	ஹெ	க. வீசுவன்	ஹெ	0 1 25
5852	ஹெ	வேலாயுதர் கைம்பெண் கதிராசி	ஹெ	0 1 36
5853	ஹெ	செல்லா சணமுகம்	ஹெ	0 2 22
5854	ஹெ	காதகேசாவிசுவன்	ஹெ	0 1 6
5855	ஹெ	ஹெ	ஹெ	0 0 30
5856	ஹெ	மு. மீ. தம்பிரகண்ணி	ஹெ	0 1 9
5857	ஹெ	ஆள்வாரவேலு	ஹெ	0 0 11
5858	ஹெ	ஹெ	ஹெ	0 0 31
5859	ஹெ	காததான் முதலீன்	ஹெ	0 0 11
5860	ஹெ	ஹெ	ஹெ	0 0 16
5861	ஹெ	செல்லா சணமுகம்	ஹெ	0 0 20
5862	ஹெ	ஹெ	ஹெ	0 1 9
5863	ஹெ	பளணிகைம்பெண் வளளியமம்	ஹெ	0 1 31
5864	ஹெ	கணபதிசுப்பா	ஹெ	0 1 2
5865	ஹெ	—	ஹெ	0 0 12
5467	ஹெ	—	ஹெ	0 0 12
5868	ஹெ	கவுரியேல கயித்தான்	ஹெ	0 1 17
5644	முள்ளிவாய்க்கால	பட்டம இலக்கம் 1,491. வய்ரமுசது அண்ணாமலை	வயல	6 1 0
5795	முள்ளிவாய்க்கால	பட்டம இலக்கம் 1,545. கதிரன்பாலன்	வெண்ணிலம்	0 3 4
5786	கருவாட்டுக்கேணி	பட்டம இலக்கம் 1,543. —	தோட்டம்	0 0 10
5787	ஹெ	முருகா நாகன்	பறடைக்காடு	0 2 10
5774	கொக்கிளாய்	பட்டம இலக்கம் 1,540. —	வயல	2 0 22
4700	வள்ளாமுள்ளிவாய்க் கால	பட்டம இலக்கம் 1,353. கந்தா காசிநாதா	பளவயல	1 3 33
4701	ஹெ	ஹெ	பறடைக்காடு	1 0 24
4702	ஹெ	ஹெ	காடு	0 0 38
7292	கொக்கிளாய்	பட்டம இலக்கம் 1,911. எ. பிரிஸ தல்து	பறடைக்காடு	1 0 6
7284	கொக்குத்தொடுவாய்	பட்டம இலக்கம் 1,908. வேலன்நாகமணி	வெண்ணிலம்	0 3 23
6320	கணுக்கேணி	பட்டம இலக்கம் 1,693. தாமுபரமு	காடு	2 1 6
6355	கணுக்கேணி	பட்டம இலக்கம் 1,709. கந்தாவிசுவன்	காடு	2 3 28
6357	ஹெ	ஹெ	வெளி நிலம்	0 1 7
6437	தனிபூற்று	பட்டம இலக்கம் 1,727. —	காடு	0 2 14
6438	ஹெ	—	காடு	0 2 17
6439	ஹெ	—	காடு	0 2 14
6440	ஹெ	—	காடு	0 2 18
6441	ஹெ	—	காடு	0 2 16
6442	ஹெ	—	காடு	0 2 14
6443	ஹெ	—	காடு	0 2 14
6444	ஹெ	—	காடு	0 2 17
6445	ஹெ	—	காடு	0 2 17
6446	ஹெ	—	காடு	0 2 16
6447	ஹெ	—	காடு	0 2 17
6448	ஹெ	—	காடு	0 2 5
6449	ஹெ	—	காடு	0 1 1
7165	அளம்பில	பட்டம இலக்கம் 1,874. —	காடு	0 0 37
7166	ஹெ	—	வயல	1 1 7
7167	ஹெ	—	பாணவயல	2 0 8
7168	ஹெ	—	ஹெ	2 0 7
7188	குமுளமுனை	அந்தோனி பேதூரு பட்டம இலக்கம் 1,883. —	வயல	0 1 6
			புதிதாய் வெளியாகப்ப பட்ட நிலம்	3 1 38

இல.	குறிச்சி.	காணியினது பெயர்.	விவரம்.	விசாலம். அ. ரூ. ப.
		படம இலக்கம் 1,745.		
6712	முலலைத்தீவு	வேலப்பா சபாபதி	காடு	1 0 22
6716	ஹெடி	ஹெடி	காடு	1 0 0
		படம இலக்கம் 2,142.		
7909	ஊத்தகஞ்சளம்	கதிரை காத்தான்	தோட்டம்	0 3 11
7910	ஹெடி	ஹெடி	சென்னந்தோட்டம்	0 0 16
7911	ஹெடி	ஹெடி	ஹெடி	0 1 6
7912	ஹெடி	ஹெடி	வெண்ணிலம்	0 1 19
		படம இலக்கம் 2,178. உரித்தாளர்—170,074 ம் 170,075 ம் இலக்க உறுதிப்படங்க ளின் காணிககாரன்.		
H 172	பட்டிகஞ்சியிருப்பு உரித்தாளர்—170,074 ம் இலக்க உறுதிப்படத்தின் காணிககாரன்.	கந்தர் வீரவாசு	நெற்காணி	0 2 34
I 172	பட்டிகஞ்சியிருப்பு	கோணா வேலு	நெற்காணி	0 2 16
7984	ஹெடி	ஹெடி	காடு	4 2 25
7985	ஹெடி	நாகமணி மாரிமுத்தூ	காடு	2 2 24
7986	ஹெடி	கோணா சரவணை	காடு	1 3 16
7987	ஹெடி	மயிலா இராமன்	காடு	7 0 36
7988	ஹெடி	சுமாரவேலு முருகன்	காடு	1 2 35
7989	ஹெடி	கணபதி முத்தையா	காடு	4 1 22
7990	ஹெடி	முத்துக்குமாரு வேலு	காடு	3 1 30
7991	ஹெடி	நாகா கந்தவனம்	காடு	6 0 36
7992	ஹெடி	வேலன் கணபதியினர்	காடு	8 3 29
		படம இலக்கம் 2,188.		
8015	ஈச்சங்குளம்	மயிலுயினையினர்	காடு	0 1 8
8016	ஹெடி	ஹெடி	காடு	1 2 20
8017	ஹெடி	சங்கரிமா தன்	காடு	0 1 9
8018	ஹெடி	ஹெடி	காடு	1 1 36
8019	ஹெடி	சுமாரா மாரிமுத்தா	காடு	0 1 11
8020	ஹெடி	ஹெடி	காடு	1 1 24
8021	ஹெடி	காத்திகேசு சின்னக்குட்டி	காடு	0 1 12
8022	ஹெடி	ஹெடி	காடு	2 0 1

7,825, 7,829 ம் இலக்க காணித்தணிகளுக்கு பாண்புலி ஏக்கர் ஒன்றுக்கு ரூபா 13; 7,802, 7,803, 7,817, 7,824, 7,977 ம் இலக்க காணித்தணிகளுக்கு ஏக்கர் ஒன்றுக்கு ரூபா 11; மரற்காணிகளுக்கு ஏக்கர் ஒன்றுக்கு ரூபா 10.

இக்காணிகளைப்பற்றிய மேலதிகமான விவரங்களை சேர்வைவர் ஜெனரல்தரையவர்களிடத்திலும் விற்றபணவன் கொந்திசைப்பற்றி வட்டாகாணத்தைச்சேர்ந்த முலலைத்தீவு டிஸ்திரிக் ஆசாட்சி உதவி ஏசன் றுத் துரையவர்களிடத்திலும் அறிந்துகொள்ளலாம்.

தேசாதிபதி டீகோத்தமர் அவர்களினது கட்டளையின்படி,
ஈ. தநாவெல் உவாக்சர்,
இராசாங்க லீகிதர்.

No. 320, N. P.

Colonial Secretary's Office,
Colombo, March 29, 1900.

ON Wednesday, June 13, 1900, and following days, at 12 o'clock noon, the Assistant Government Agent for the Mullaitivu District will put up to auction for sale or settlement, at his office in Mullaitivu, the under-mentioned portions of Crown Land, on the terms authorized by Government.

Eleven allotments of land situated in the maritime pattus and Vavuniya north divisions of the Mullaitivu District of the Northern Province.

Lot.	Name of Applicant.	Preliminary plan 2,203. Village—Kalikadu.		Extent. A. R. P.
		Name of Claimant.	Description.	
8050	Pandary Nakan	Crown	Cleared ground	0 5
8051	—	Sinnapillai, wife of Minasy, and others	Paddy	4 3 0
8052	Matar Kantappan	Crown	Scrub	3 0 23
8053	Velu Katiraman	do.	do.	3 0 7
8054	—	Velayutar Sapapaty and others	Paddy	0 1 20
8055	—	do.	Tobacco plantation	0 1 3
8056	—	do.	Bare ground	0 0 9
		Preliminary plan 2,179. Village—Uttukkulam.		
7993	Nakan Veeran	Crown	Cocoanut about 6 years	0 1 0
7994	Do.	do.	Tobacco	0 3 4
7995	Kanakar Sinnaddy	do.	Jungle	4 0 12
		Preliminary plan 2,229. Village—Tuvankulam.		
8181	Katiramer Velu	Crown	Jungle	6 2 9

Upset price,—Rs. 20 per acre for lot 7993 and Rs. 10 for others.

Further information regarding these lands may be obtained from the Surveyor-General, and respecting the conditions of sale from the Assistant Government Agent, Mullaitivu.

By His Excellency the Governor's command,

E. NOEL WALKER,
Colonial Secretary.

No. 320, N. P.

கொலோனியல் சர்க்கரித்தார் ஆபிசில்,
கொழும்பு, 1900 (வரு) பங்குனிமீ 29 ன் உ.

1900 ம ஆண்டு-ஆனிமாசம் 13 ன் திகதியாகிய புதன்சிறுமையிலு அடுத்த நாட்களிலும் தன் ஆபிசில் முலலைத்தீவு டிஸ்திரிக்டு உதவி சவற்ணமேந்து ஏசன்றவர்களால் இதனடியிற் சொல்லப்பட்டிருக்கிற முடிக்குரிய காணித்துண்டுகளை, அரசாட்சியாரால் உத்தரவுபண்ணப்பட்டிருக்கும் பொருத்தப்பிரகாரம் ஏலத்திற்குறி விற் கப்படும்.

11 காணித்துண்டுகள், வடமாகாணத்து முலலைத்தீவு டிஸ்திரிக்டின் கரைதுறைப் பகுதியிலும் வவுனிய வடக்கு பகுதியிலுயிருக்கின்றது.

இல.	கேள்விக்காரனின் பெயர்.	பிளான் இலக்கம்	குறிச்சி—கனிக்காடு.	விசாலம்.
இல.	கேள்விக்காரனின் பெயர்.	உரித்தாளியின் பெயர்.	விபரம்.	அ. ரூ. ப.
8050	பண்டாரி நாகன்	முடி	வெளியாக்கப்பட்ட நிலம்	3 0 5
8051	—	மிஞ்சிபெண் சின்னப்பிள னையும் மறுபேரும்	நெலகாணி	4 3 0
8052	மாதாகந்தப்பன்	முடி	குருமன்காடு	3 0 23
8053	வேலுகதிராமன்	முடி	ஹெ	3 0 7
8054	—	வேலாயுசர் சபாபதியும் ம றுபேரும்	நெலகாணி	0 1 20
8055	—	ஹெ	புகையிலைசெய்கை தரை	0 1 3
8056	—	ஹெ	வெண்நிலம்	0 0 9
7993	நாகன் வீரன்	முடி	பிளான் இலக்கம் 2,179. குறிச்சி—ஊத்துக்குளம்.	0 1 0
7994	—	முடி	சு வயதுள்ள தென்னந்தோட்டம்	0 3 4
7995	கனகாசின்னாடி	முடி	புகையிலைதோட்டம்	4 0 12
8181	சுதிராமர்வேலு	முடி	பிளான் இலக்கம் 2,229. குறிச்சி—தவான்குளம்.	6 2 9

7,993 ம் இலக்க காணித்துண்டுக்கு பாணிப்புவினை ஏக்கர் ஒன்றுக்கு ரூபா 20 ; மற்றக்காணிகளுக்கு ஏக் கர் ஒன்றுக்கு ரூபா 10.

இக்காணிகளைப்பற்றிய மேலதிகமான விபரங்களை சேர்னவயர் ஜெனறல் துரையவர்களிடத்திலும் விற்பணவன் கொத்திசைப்பற்றி வடமாகாணத்தைச்சேர்ந்த முலலைத்தீவு டிஸ்திரிக்ட் அரசாட்சி உதவி ஏசன்றுத்து ரையவர்களிடத்திலும் அறிந்துகொள்ளலாம்.

தேசாதிபதி மகோத்தமர் அவர்களினது கட்டளையின்படி,
ஈ. நோவெல் உவாக்கர்,
இராசாங்க லிசிடர்.

No. 321, N. P.

Colonial Secretary's Office,
Colombo, April 6, 1900.

ON Wednesday, May 16, 1900, at 12 o'clock noon, the Government Agent for the Northern Province will put up to auction, at the Resthouse at Chavakachcheri, the under-mentioned portions of Crown Land, on the terms authorized by Government.

Thirty-four allotments of land situated in the Thenmaradchi division of the Jaffna District of the Northern Province.

Lot.	Village.	Preliminary plan 2,252. Name of Land.	Description.	Extent. A. R. P.
8217	Elutumadduval	Mirusuvilkadukani	Tobacco garden	0 2 5
8218	Do.	do.	do.	0 3 1
8219	Do.	do.	do.	1 1 8
8220	Do.	do.	do.	0 2 23
8221	Do.	Mirusuvilkadu	Jungle	7 3 12
8222	Do.	do.	do.	9 1 20
8223	Mirusuvil and Elutumadduval	do.	do.	11 1 30
8224	Elutumadduval	do.	do.	11 1 10
8225	Mirusuvil and Elutumadduval	do.	do.	10 1 30
8226	Elutumadduval	do.	do.	8 0 16
8227	Do.	do.	do.	5 2 33
8228	Mirusuvil	do.	do.	6 3 38
8229	Elutumadduval	do.	do.	9 3 31
8230	Do.	do.	do.	11 1 5
8231	Mirusuvil	do.	do.	11 2 36
8232	Elutumadduval	do.	do.	10 0 37
8233	Do.	do.	do.	11 0 10
8234	Do.	do.	do.	14 2 14
8235	Mirusuvil	do.	do.	13 2 13
8236	Elutumadduval	do.	do.	8 2 20
8237	Do.	do.	do.	9 2 7
8238	Do.	do.	do.	7 2 33
8239	Mirusuvil	do.	do.	18 0 0
8240	Elutumadduval	do.	do.	11 3 11
8241	Do.	do.	do.	13 3 6
8242	Do.	do.	do.	11 0 3
8243	Mirusuvil	do.	do.	11 2 6
8244	Elutumadduval	do.	do.	12 1 36
8245	Do.	do.	do.	13 1 8
8246	Do.	do.	do.	11 3 23

Lot.	Village.	Name of Land.	Description.	Extent. A. R. P.
932	Madduvil	Preliminary plan 354. Palaikany	Fit for paddy	3 3 29
936	Do.	Urupianvalappu	do.	2 0 3
937	Do.	Nallatannippallam	do.	5 2 35
1526	Karampakam	Preliminary plan 420. Adambukulam	Tank	6 0 23

Upset price per acre,—Rs. 12.50 for lot 1526, and Rs. 10 for all others.

Further information respecting these lands may be obtained from the Surveyor-General, and respecting the conditions of sale from the Government Agent, Jaffna.

By His Excellency the Governor's command,

E. NOEL WALKER,
Colonial Secretary.

No. 321, N. P.

கொலோனியல் சர்க்கித்தார் ஆபீசில்,
கொழும்பு, 1900 (வா) சித்திரைமீ 6 ந வ.

1900 ம் ஆண்டு நவம்பர்மீ 16 ந தித்தி பகல 12 மணிக்கு சாவகச்சேரியில் வாடிக்கீடில் வடமாகாணத்தின் கவற்றமேந்து ஏசுந்றவர்களால் இதனடியிற் சொல்லப்படடிருக்கிற முடிக்குரிய காணித்துண்டுகளை, அரசாட்சியாரால் உத்தரவுபண்ணப்பட்டிருக்கும் பொருத்தப்பிரகாரம் ஏலத்திற்கு விற்றபபபிம்.

34 காணித்துண்டுகள், வடமாகாணத்து யாழ்ப்பாண டிஸ்திரிக்டின் தென்மராட்சிப் பகுதியிலிருக்கின்றது.

இல.	குறிச்சி.	பிளான் இலக்கம் 2,252. உரித்தாளி—முடி. காணியினது பெயர்.	விவரம்.	விசாசம். அ. ரூ. ப.
8217	எழுதமட்டுவாள்	மிருசுவிஸ்காடுக்காணி	புகையிலைத்தோட்டம்	0 2 5
8218	ஹெ	ஹெ	ஹெ	0 3 1
8219	ஹெ	ஹெ	ஹெ	1 1 8
8220	ஹெ	ஹெ	ஹெ	0 2 23
8221	எழுதமட்டுவாள்	மிருசுவிஸ்காடு	காடு	7 3 12
8222	ஹெ	ஹெ	காடு	9 1 20
8223	மிருசுவிஸும் எழுதமட்டுவாரும்	ஹெ	காடு	11 1 30
8224	எழுதமட்டுவாள்	ஹெ	காடு	11 1 10
8225	மிருசுவிஸும் எழுதமட்டுவாரும்	ஹெ	காடு	10 1 30
8226	எழுதமட்டுவாள்	ஹெ	காடு	8 0 16
8227	ஹெ	ஹெ	காடு	5 2 33
8228	மிருசுவிஸ	ஹெ	காடு	6 3 38
8229	எழுதமட்டுவாள்	ஹெ	காடு	9 3 31
8230	ஹெ	ஹெ	காடு	11 1 5
8231	மிருசுவிஸ	ஹெ	காடு	11 2 36
8232	எழுதமட்டுவாள்	ஹெ	காடு	10 0 37
8233	ஹெ	ஹெ	காடு	11 0 10
8234	ஹெ	ஹெ	காடு	14 2 14
8235	மிருசுவிஸ	ஹெ	காடு	13 2 13
8236	எழுதமட்டுவாள்	ஹெ	காடு	8 2 20
8237	ஹெ	ஹெ	காடு	9 2 7
8238	ஹெ	ஹெ	காடு	7 2 33
8239	மிருசுவிஸ	ஹெ	காடு	18 0 0
8240	எழுதமட்டுவாள்	ஹெ	காடு	11 3 11
8241	ஹெ	ஹெ	காடு	13 3 6
8242	ஹெ	ஹெ	காடு	11 0 3
8243	மிருசுவிஸ	ஹெ	காடு	11 2 6
8244	எழுதமட்டுவாள்	ஹெ	காடு	12 1 36
8245	ஹெ	ஹெ	காடு	13 1 8
8246	ஹெ	ஹெ	காடு	11 3 23
		பிளான் இலக்கம் 354.		
932	மட்டுவில்	பாலைக்கேணி	கெலனுக்குத்தக்க	3 3 29
936	ஹெ	உருப்பியான் வளாப்பு	ஹெ	2 0 3
937	ஹெ	நல்லதண்ணிப்பள்ளம்	ஹெ	5 2 35
		பிளான் இலக்கம் 420.		
1526	கரம்பகம்	அடம்புகுளம்	குளம்	6 0 23

1,526 இலக்கக் காணித்துண்டுகள் பாணிப்புவிலை ஏக்கரொன்றுக்கு ரூபாய் 12 சதம் 50 மற்றவைகளுக்கு ரூபாய் 10.

இந்தக்காணிகளைப்பற்றிய மேலதனமான விபரங்களைக் குறித்துச் சேர்வையர் ஜெனரல்தகை அவர்களிடத்தும் விற்றபபவின கொந்திசுக் குறித்து வடமாகாணம் கவர்ணமெண்டு ஏசுந்றத்துரை அவர்களிடத்தும் கேட்டு அறிந்துகொள்ளலாம்.

தேசாதிபதி மகோத்தமர் அவர்களினது கட்டளையின்படி,
ஈ. நோவெல் உவாக்கர்,
இராசாங்க விஜிதர்.

LAND SALES IN THE SOUTHERN PROVINCE.

No. 1,053, s. P.

Colonial Secretary's Office,
Colombo, March 29, 1900.

ON Tuesday, May 29, 1900, at 12 noon, the Government Agent for the Southern Province will put up to auction at the Ambalangoda Resthouse, the under-mentioned portions of Crown Land, on the terms authorized by Government.

Fifty allotments of land situated in the Wellaboda pattu division of the Galle District of the Southern Province.

Lot.	Village.	Name of Land.	Description.	Extent.		Upset Price per Acre. Rs.
				A.	R. P.	
Preliminary plan 5,017.—Wellaboda pattu. Applicant—Nil.						
10504	Karandeniya	Yakkatuwabedda	Patana	3	0 14	50
10507	Do.	do.	do.	4	1 36	50
10509	Do.	do.	do.	0	2 4	50
10510	Do.	do.	do.	0	1 13	50
10511	Do.	do.	do.	9	0 9	50
10513	Do.	do.	Garden	0	0 26	50
10514	Do.	do.	Patana	2	2 35	50
10516	Batapola	do.	do.	4	0 31	50
10518	Do.	do.	Paddy field	1	1 5	50
10519	Do.	do.	Patana	0	0 16	50
10520	Do.	do.	do.	2	3 10	50
10522	Karandeniya	Yakkatuwadeniya	Deniya	0	0 28	50
10523	Do.	Yakkatuwawatta	Garden	1	2 11	50
10526	Do.	Yakkatuwaowita	Owita	0	1 8	50
10527	Do.	do.	Owita, yams	0	0 39	50
10528	Do.	Yakkatuwadeniya	Deniya	0	0 15	50
10529	Do.	Yakkatuwawatta	Chena	0	0 15	50
10530	Do.	do.	do.	0	0 13	50
10531	Do.	Yakkatubedda	Garden	1	0 25	50
10532	Do.	do.	Chena	1	2 37	50
10533	Do.	do.	do.	0	1 24	50
10534	Do.	do.	Garden	1	0 14	60
10535	Do.	do.	Owita	0	3 8	50
10536	Do.	do.	Garden	0	2 12	60
Preliminary plan 5,206.—Wellaboda pattu. Applicant—Pattini Charles.						
11195	Ronnaduwa	Godawanakele	Garden & Jungle	0	3 30	100
11196	Do.	do.	Jungle	1	0 30	100
11197	Do.	do.	Garden	0	0 12	50
11198	Do.	do.	do.	0	1 2	50
11199	Do.	do.	do.	0	0 9	50
11201	Do.	do.	do.	0	0 4	50
Preliminary plan 575.—Wellaboda pattu. Applicant—Nil.						
4523	Hikkaduwa	Baddegodamahabedda	Jungle	19	2 30	50
4523½	Do.	do.	Garden	0	1 20	50
Preliminary plan 1,379.—Wellaboda pattu. Applicant—Nil.						
Q 609	Batapola	Danketiyaudumulla	Field	1	0 28	10
R 609	Do.	do.	do.	0	0 20	10
T 609	Do.	do.	do.	0	3 16	10
U 609	Do.	Manariabedda	Garden	0	1 5	50
V 609	Do.	Katakollamukalanabedda-addaraowita	Owita	0	1 9	10
W 609	Do.	Katakollamukalanabedda-addarawatta	Garden	0	1 0	50
X 609	Do.	Meniriabedda-addaraowita	Owita	0	3 9	50
10950	Do.	Polhunawabedda-addarawatta	Garden	0	1 5	20
10981	Do.	Karawayaya	Field	0	0 8	10
10982	Do.	Katakollamukalanabedda-addaradeniya	Deniya	0	0 16	10
10984	Do.	Katakollamukalanabedda-addaraowita	Owita	0	0 25	10
10985	Do.	Para-addaradeniya	Deniya	0	2 28	10
10987	Do.	Para-addaraowita	Owita	0	1 10	10
10988	Do.	Para-addaradeniya	do.	0	0 33	10
10989	Do.	Karawaihalakumbura	Field	1	3 0	10
Preliminary plan 1,772.—Wellaboda pattu. Applicant—Nil.						
3430	Godagama	Kosgahawela	Owita	0	1 19	20
3431	Do.	do.	do.	0	0 14	20
Q 126	Do.	do.	Swamp	1	1 2	20

Any persons considering that they have any claims to these lands are hereby noticed to produce evidence of their title before the Government Agent on the day of sale.

Further information respecting these lands may be obtained from the Surveyor-General, and respecting the conditions of sale from the Government Agent, Galle.

By His Excellency the Governor's command,

E. NOEL WALKER,
Colonial Secretary.

No. 1,053, s. P.

වර්ෂ 1900 ක්වූ මාර්තු මස 29 වෙනි දින කොළඹ

මහසෙනෙකාරිජනපතිතුමාගේ කන්තෝරුවේදීය.

දකුණු දිසාවේ මහජනතලාන්තරණයේ විසිත් මෙහි පහත සඳහන්වෙන ආණ්ඩුව සත්කම ඉඩම් ආණ්ඩුවේ නියෝගවල ප්‍රකාශය වර්ෂ 1900 ක්වූ මැයි මස 29 වෙනි දිනවූ අගහරුවාදා දවල් 12ට අඹලත්ගොඩ කානස මේදි වෙත්දේසිකර විකුණනට යෙදෙනවා ඇත.

දකුණු දිසාවේ භාජ පලාතේ වැල්ලබඩපත්තු කොවිඩාසයේ පිහිටා තිබෙන බිම්කැබලි 50ක්.

සිතියම 5,017. වැල්ලබඩපත්තු. මෙම ඉඩම්වලට ඉල්ලීමකාරයෙක් නැහැ.

නො.	භම.	ඉඩමේ නම.	අත්දම.	මහත.		අක්කර ගක මිල.
				අ.	රු. ප.	
10504	කරන්දෙහිය	යක්කවු වැද්ද	පහත	3	0 14	50
10507	එම	එම	එම	4	1 36	50
10509	කරන්දෙහිය	යක්කවු වැද්ද	පහත	0	2 4	50
10510	එම	එම	එම	0	1 13	50
10511	එම	එම	එම	9	0 9	50
10513	එම	එම	වත්ත	0	0 26	50
10514	එම	එම	පහත	2	2 35	50
10516	බටපල	එම	එම	4	0 31	50
10518	එම	එම	කුඹුර	1	1 5	50
10519	එම	එම	පහත	0	0 16	50
10520	එම	එම	එම	2	3 10	50
10522	කරන්දෙහිය	යක්කවු දෙහිය	දෙහිය	0	0 28	50
10523	එම	එම වත්ත	වත්ත	1	2 11	50
10526	එම	එම ඔවට	ඔවට	0	1 8	50
10527	එම	එම	අල	0	0 39	50
10528	එම	එම දෙහිය	දෙහිය	0	0 15	50
10529	එම	එම වත්ත	භේන	0	0 15	50
10530	එම	එම	එම	0	0 13	50
10531	එම	යක්කවු වැද්ද	වත්ත	1	0 25	50
10532	එම	එම	භේන	1	2 37	50
10533	එම	එම	එම	0	1 24	50
10534	එම	එම	වත්ත	1	0 14	60
10535	එම	එම	ඔවට	0	3 8	50
10536	එම	එම	වත්ත	0	2 12	60

සිතියම 5,206. ඉල්ලීමකාරයා—පත්තීනි වාර්ලිස්.

11195	රෙණන්තවු	ගොඩවනකැලේ	වත්ත සහ කැලේ	0	3 30	100
11196	එම	එම	කැලේ	1	0 30	100
11197	එම	එම	වත්ත	0	0 12	50
11198	එම	එම	එම	0	1 2	50
11199	එම	එම	එම	0	0 9	50
11201	එම	එම	එම	0	0 4	50

සිතියම 575. මෙම ඉඩම්වලට ඉල්ලීමකාරයෙක් නැහැ.

4523	හික්කවු	බද්දෙගොඩ මහබැද්ද	කැලේ	19	2 30	50
4523½	එම	එම	වත්ත	0	1 20	50

සිතියම 1,379. වැල්ලබඩපත්තු.

Q 609	බටපල	දත්කැටියලවුල්ල	කුඹුර	1	0 28	10
R 609	එම	එම	එම	0	0 20	10
T 609	එම	එම	එම	0	3 16	10
U 609	එම	මහරියබැද්ද	වත්ත	0	1 5	50
V 609	එම	කටකොල්ලමුකලාන බැද්ද අද්දර	ඔවට	0	1 9	10
W609	එම	කටකොල්ලමුකලාන බැද්ද අද්දර	වත්ත	0	1 0	50
X 609	එම	මෙහිරියබැද්ද අද්දර ඔවට	ඔවට	0	3 9	50
10950	එම	පොල්කුත්තාවබැද්ද අද්දර වත්ත	වත්ත	0	1 5	20
10981	එම	කරවායාය	කුඹුර	0	0 8	10
10982	එම	කොටකොල්ලමුකලාන බැද්ද අද්දර	දෙහිය	0	0 16	10
10984	එම	කොටකොල්ලමුකලාන බැද්ද	ඔවට	0	0 25	10
10985	එම	අද්දර ඔවට	දෙහිය	0	2 28	10
10987	එම	පාරඅද්දර දෙහිය	ඔවට	0	1 10	10
10988	එම	පාරඅද්දර ඔවට	එම	0	0 33	10
10989	එම	එම දෙහිය	කුඹුර	1	3 0	10

නො.	ගම.	ඉඩමේ නම.	අත්දම.	මහක. අ. රු. ප.	අක්කර යක මිල. රු.	
		සිතියම 1,772.				
3430	ගොඩගම	කොස්ගහවැල	මිවට	0 1 19	20	
3431	එම	එම	එම	0 0 14	20	
Q 126	එම	කටුකුරුන්දෙවලකඩ	වතුර	1 1 2	20	

මෙම ඉඩම් කැබලිවලට අයිතිවාසිකම් කියා ගිවිස යම් අයෙක් ඇත්නම් ඔහු විසින් විකිනීමේ දිනේදී ඊට අයිතිවාසිකම් කියා නිවේන මජ්ඣ සභාදිග දකුණු පළාතේ මහජනකලාපයට පෙන්වා සිටින්නට මිනැස.

මෙම ඉඩම් ගැණ වැඩිදුර කාරණා සර්වේචර්ජනරාජ්‍යයන්ගෙන්ද, විකිනීමේ කොන්දේසි ගැණ කාරණා දකුණුපළාතේ ඒජන්තලාපයෙන්ද දැනගන්නට පුළුවන.

ගරුකර ආණ්ඩුකාර උතුරානන්වගන්සේගේ ආඥාවලෙස,
ඊ. නොඑල් ඩාකර්,
මහසෙනුකා ඊජ් ච

No. 1,054, s. p.

Colonial Secretary's Office,
Colombo, April 4, 1900.

ON Wednesday, May 16, 1900, at 12 o'clock noon, the Assistant Government Agent for the Matara District will put up to auction, at the Akuressa Resthouse, the under-mentioned portions of Crown Land, on the terms authorized by Government.

Forty allotments of land situated in the Weligam korale division of the Matara District of the Southern Province.

Lot.	Name of Land.	Village.	Description.	Extent. A. R. P.
Preliminary plan 3,866.				
9501	Mahagodadeniya	Peddepitiya	Deniya	0 1 16
Preliminary plan 2,723.				
5266	Kandegodahena	Maragoda	Cleared land	0 0 15
5267	Do.	do.	do.	0 1 4
Preliminary plan 5,162.				
11029	Tennapitahenadeniya	Kilittuwa	Field	2 0 12
11030	Ketagaldoladeniya	do.	do.	1 1 0
Preliminary plan 5,231.				
F 580	Muttugodaima	Kerewakbokka	Cocoanuts	0 2 17
G 580	Do.	do.	Citronella	0 2 22
H 580	Do.	do.	Chena	0 3 4
I 580	Do.	do.	do.	3 0 34
Preliminary plan 5,200.				
11167	Indigasdeniya-atmaga	Dialape	Citronella	4 2 32
Preliminary plan 5,217.				
M 578	Sapugahamullewatta	Ehelepe	Jak, &c.	0 1 14
N 578	Do.	do.	Citronella	0 3 2
O 578	Mederiwatta	do.	do.	1 0 35
P 578	Muthayagulana	do.	Jak, &c.	1 3 0
Q 578	Do.	do.	Jak	1 2 4
Preliminary plan 5,165.				
Z 574	Delhenwatta	Ketenwila	Jak	0 1 38
Preliminary plan 5,163.				
11030½	Gurubebilegodaheinpitiyawatta	—	Garden with citronella	0 2 35
Preliminary plan 5,174.				
11062	Rambukketiyekele	Dialape	Chena	48 3 0
G 575	Alutwatta	do.	Citronella	0 2 7
H 575	Polgahawila-atmaga	do.	Atmaga	0 1 0
11063	Udarambukketiyadeniya	do.	Deniya	0 2 13
11064	Rambukketiyadeniya	do.	do.	0 1 5
11065	Do.	do.	do.	0 1 22
I 575	Polgahawiladeniya-atmaga	do.	Atmaga	0 0 15
J 575	Ambagahakuttiya	do.	do.	0 2 9
Preliminary plan 5,228.				
U 579	Udakumburegodahena	Ehelepe	Citronella	0 2 15
V 579	Do.	do.	do.	0 3 31
W 579	Amarasingedeniya-atmaga	do.	Jak	0 1 31
X 579	Nakandegodakuttiya	do.	Citronella	2 2 24
Y 579	Do.	do.	Jak, &c.	0 3 31
Z 579	Tuduweuwatta-addarakebella	do.	do.	1 0 26
A 580	Nakandegoda	do.	Jak	0 2 5
B 580	Batalawatta or Ambagahatennawatta	do.	Citronella	0 1 33
C 580	Do.	do.	do.	0 0 11
D 580	Do.	do.	do.	0 0 13
Preliminary plan 3,339.				
7761	Kodippiligewatta or Udumullehena	Malimada	Jungle	4 1 12
7762	Udumullehena	do.	do.	3 2 27

Lot.	Name of Land.	Village.	Description.	Extent.	
				A.	R. P.
		Preliminary plan 2,381.			
3722	Midigahahena	Maliduwa	Jungle	0	2 34
3723	Midigahadeniya	do.	Deniya	0	1 23
		Preliminary plan 4,251.			
11120	Diwigalahena Neganeirekebella	Mudugamuwa and Palalla Forest		41	2 23

Upset price,—Rs. 10 to Rs. 20, according to the nature of the land.

Further information respecting these lands may be obtained from the Surveyor-General, and respecting the conditions of sale from the Assistant Government Agent, Matara.

By His Excellency the Governor's command,

E. NOEL WALKER,
Colonial Secretary.

No. 1,054, S. P.

වර්ෂ 1900 නවු අප්‍රේල් මස 4 වෙනි දින කොළඹ
භෞතකර්ෂණ උත්තරානුකූලව කන්දේරුවේදී.

දකුණු දිසාවේ මාතර උපදේශනාලයකට අයත්ව පිහිටි මෙහි පහත සඳහන් වෛතන ආණ්ඩුව සන්ධාන ඉඩම් ආණ්ඩු විවේ නියෝගවල ප්‍රකාරයට වර්ෂ 1900 නවු මැයි මස 16 වෙනි දිනවූ බදාදා දවල් 12ට අකුරු සේස නානා මෙදී වෙන්දේසිකර විකුණන්නට යෙදෙනවා ඇත.

මාතර දිසාවේ වැලිගමකෝරලේ පලාතේ කොඹාසයේ පිහිටා තිබෙන බිම්කැබලි 40 (ගහලිකස).

සිතියම 3,866.

කො.	ඉඩමේ නම.	ගමේ නම.	අන්දම.	මහත.
			අ. රු. ප.	
9501	මහගොඩදෙණිය	සේද්දපිටිය	දෙණිය	0 1 16
5266	කන්දෙගොඩසේන	සිතියම 2,723.	එලිකරපු ඉඩම	0 0 15
5267	එම	මාරුගොඩ	එම	0 1 4
11029	තැන්නපිටසේනදෙණිය	සිතියම 5,162.	කුඹුර	2 0 12
11030	කැවගල්ලදෙණිය	කිලිවිටුව	එම	1 1 0
F 580	මුත්තුගොඩේඉම	සිතියම 5,231.	පොල්	0 2 17
G 580	එම	කෙරවක්කොක්ක	පැහිරි	0 2 22
H 580	එම	එම	සේන	0 3 4
I 580	එම	එම	එම	3 0 34
11167	ඉදිගස්දෙණියේ අත්මග	සිතියම 5,200.	පැහිරි	4 2 32
M 578	සපුගහවුල්ලේවත්ත	දියලලේ	කොස් සහ වෙනත්	
N 578	එම	සිතියම 5,217.	පලතුරු	0 1 14
O 578	මෙදේපිටත්ත	ඇඟලලේ	පැහිරි	0 3 2
P 578	මුත්තකාඟලක	එම	එම	1 0 38
Q 578	එම	එම	කොස් සහ වෙනත්	
Z 574	දෙල්සේවත්ත	සිතියම 5,165.	පලතුරු	1 3 0
11030½	ගුරුබැවිලේගොඩ සේනපිටිය වත්ත	කැවත්වල	කොස්	1 2 4
		සිතියම 5,163.	එම	0 1 38
11062	රඹුක්කැවිසේකැලේ	සිතියම 5,174.	පැහිරිවත්ත	0 2 35
G 575	අවත්වත්ත	දියලලේ	සේන	48 3 0
H 575	පොල්ගහවලඅත්මග	එම	පැහිරි	0 2 7
11063	උඩරඹුක්කැවිසේ දෙණිය	එම	අත්මග	0 1 0
11064	රඹුක්කැවිසේදෙණිය	එම	දෙණිය	0 2 13
11065	එම	එම	එම	0 1 5
I 575	පොල්ගහවලදෙණිය අත්මග	එම	එම	0 1 22
J 575	අඹගහකුච්චිය	එම	එම	0 0 15
U 579	උඩකුඹුරේගොඩසේන	සිතියම 5,228.	එම	0 2 9
V 579	එම	ඇඟලලේ	පැහිරි	0 2 15
W 579	අමරසිත්තේදෙණියේ අත්මග	එම	එම	0 3 31
X 579	නාකන්දේගොඩකුච්චිය	එම	කොස්	0 1 31
Y 579	එම	එම	පැහිරි	2 2 24
Z 579	කුඹුම්බත්ත අද්දර කැබැල්ල	එම	කොස්	0 3 31
A 580	නාකන්දේගොඩ	එම	එම	1 0 26
B 580	බහලවත්ත කොහොත් අඹගහ	එම	එම	0 2 5
	තැන්සේ වත්ත	එම	පැහිරි	0 1 33
C 580	එම	එම	එම	0 0 11
D 580	එම	එම	එම	0 0 13

නො.	ඉඩමේ නම.	ගමේ නම.	අන්දම.	මහත. අ. ර. ප.
		සිතියම 3,339.		
7761	කොඹිපිලිලියේ වත්ත කොහොත් උඩුමුල්ලේ හේන	මලිමඩ	බැඳ්ද	4 1 12
7762	උඩුමුල්ලේ හේන	එම	එම	3 2 27
		සිතියම 2,381.		
3722	මිදිගහහේන	මලිදුව	එම	0 2 34
3723	මිදිගහ දෙහිය	එම	දෙහිය	0 1 23
		සිතියම 4,251.		
11120	දිවිගලහේන නැගෙනඳුර කැබේල්ල කක්පේරු මල රූපියල් 10෧ස් සිට 20 දක්වා.	මුදුගමුව සහ පලල්ල	බැඳ්ද	41 2 23

මෙම ඉඩම් ගැණ වැඩිදුර කාරණා සර්වේයර්ජනරල් උත්තානසේනෙහිද, විකිනිමේ කොන්දේසි ගැණ මාතර ආණ්ඩුමේ උපද්වේනරජනසේනෙහිද දැනගත්ව පුළුවන.

ගරුකර ආණ්ඩුකාර උතුමානන්වහන්සේගේ ආඥාවලෙස,
ජ. නොඑල් වාසර්,
මහසෙනෙකාරීස් මමහ.

No. 1,055, s. p.

Colonial Secretary's Office,
Colombo, April 4, 1900.

ON Thursday, May 17, 1900, at 12 o'clock noon, the Assistant Government Agent for the Matara District will put up to auction, at the Akuressa Resthouse, the under-mentioned portions of Crown Land, on the terms authorized by Government.

Forty-nine allotments of land situated in the Weligam korale division of the Matara District of the Southern Province.

Preliminary plan 3,246. (L. O. 592.)

Lot.	Name of Land.	Village.	Description.	Extent. A. R. P.
7449	Beddehena or Nearapaulahena	Kekunewela	Chena	3 0 39
7450	Do.	do	do.	0 0 30
7451	Beddehena	do.	do.	2 1 15
7452	Udumullehena	do.	do.	1 3 28
7453	Do.	do.	do.	3 3 20
7454	Do.	do.	do.	2 1 23
7455	Kapugahahena	do.	Cleared land	14 2 0
7456	Do.	do.	Chena	0 0 36
7457	Udumullehena	do.	do.	2 1 35
7458	Do.	do.	do.	4 1 2
I 287	Udumullekoratuwa	do.	Garden	0 0 21
7459	Dalukgahamulledeniya	Kotadupe	Jungle	5 2 20
7460	Diwelegoda or Dalukgahamullehena	do.	do.	11 2 1
7461	Do.	do.	do.	0 0 16
7463	Do.	do.	do.	0 1 10
7464	Delgahakandehena	Dampella	do.	1 3 36
7465	Do.	do.	Cleared land	0 0 29
7466	Kanattewatta	do.	do.	0 0 21
7467	Delgahakandehena	do.	Jungle	5 3 26
7468	Do.	do.	do.	0 0 24
7469	Millehena or Gorakatudukandehena	Welendagoda	do.	38 1 24
7470	Do.	do.	do.	0 0 36
7471	Do.	do.	do.	0 3 31
7472	Do.	do.	do.	0 1 18
7473	Bokutugahahena	Dampella	do.	11 3 32
7474	Delgahahena	Kotadupe	do.	1 0 4
7475	Bokutugahahena	Dampella	do.	0 3 36
7476	Leangasmulla	do.	do.	0 0 32
		Preliminary plan 2,568.		
4562	Ihalawatta	Porambekananke	Cleared land	0 2 17
		Preliminary plan 2,624.		
4867	Wedikkawagewattaihalahena	Porambekananke	Chena	1 2 13
4868	Kehelwattahena	do.	do.	0 1 5
		Preliminary plan 3,714.		
8966	Yakahaludeniya	Porembekananke	Deniya	0 2 38
8967	Galgodatennahenadeniya	do.	do.	2 1 29
		Preliminary plan 2,646.		
4961	Yakdagodadeniya	Porembekananke	Deniya	0 0 10
4962	Pillaliyadda	do.	do.	0 0 9
K 258	Ambagahawatta	do.	Cleared land	0 1 14
		Preliminary plan 3,168.		
7193	Kottawalabeddadeniya	Wahalakananke	Deniya	1 1 38
		Preliminary plan 3,171.		
7201	Hingurupattaladenadeniya	Porembekananke	Deniya	2 0 20
7202	Pillagawadeniya	do.	do.	0 1 20
7203	Minuwandeniya	do.	do.	0 2 28

Lot.	Name of Land.	Village.	Description.	Extent. A. R. P.
7520	Innalahaadeniya	Preliminary plan 3,269. Gallala	Deniya	0 3 17
7531	Kirillagahaliyaddadeniya	Preliminary plan 3,275. Gallala	Deniya	0 0 18
11327	Elipallehena and Pusweldaranahena-deniya	Preliminary plan 5,223. Eramudugoda	Chena	22 1 0
11328	Do.	Ganhala	Field	0 0 35
11329	Do.	do.	do.	0 2 26
11330	Madangahahadeniya	do.	do.	1 1 3
11331	Do.	do.	do.	1 3 31
11332	Do.	do.	do.	1 0 27
11334	Alupattaladeniya	do.	do.	0 2 3

Upset price,—Rs. 10 to Rs. 20, according to the nature of the land.

Further information respecting these lands may be obtained from the Surveyor-General, and respecting the conditions of sale from the Assistant Government Agent, Matara.

By His Excellency the Governor's command,

E. NOEL WALKER,
Colonial Secretary.

No. 1,055, S. P.

වම් 1900 ක්වු අප්‍රේල් මස 4 වෙනි දින කොළඹ

මහසෙක්‍රයාරිස්ට්‍රක්තාන්සේගේ කන්තෝරුවේදීය.

දකුණු දිසාවේ මාතර උපළුන්ගලක්තාන්සේ විසින් මෙහි පහත සඳහන්වෙන ආණ්ඩුව සන්තක ඉඩම් ආණ්ඩු මුළු නියෝගවල ප්‍රකාරයට වම් 1900 ක්වු මැයි මස 17 වෙනි දිනවු බ්‍රහස්පතින්දා දවල් 12ට අකුරුසේසේසේසේ වෙන්දේසිකර විකුණනවට දෙදෙනවා ඇත.

දකුණු දිසාවේ මාතර පලාතේ වැලිගමකෝරලේ කොට්ඨාසයේ පිහිටා තිබෙන බිම්කැබලි පහතක්.

සිතියම 3,246. (L. C. 592.)

කො.	ඉඩමේ නම.	ගම.	අන්දම.	මහත. අ. රු. ප.
7449	බැද්දේගේන නොහොත් නිකර පාඩුලු ගේන	කැකුනවෙල	හේන	3 0 39
7450	එම	එම	එම	0 0 30
1451	බැද්දේගේන	එම	එම	2 1 15
7452	උඩුමුල්ලේගේන	එම	එම	1 3 28
7453	එම	එම	එම	3 3 20
7454	එම	එම	එම	2 1 23
7455	කළුගඟගේන	එම	එලිකරපු ඉඩම	14 2 0
7456	එම	එම	හේන	0 0 36
7457	උඩුමුල්ලේගේන	එම	එම	2 1 35
7458	එම	එම	එම	4 1 2
I 287	උඩුමුල්ලේ කොරටුව	එම	වත්ත	0 0 21
7459	දළුගඟමුල්ලේ දෙනියේගේන	කොට්ටයේ	බැද්ද	5 2 20
7460	දිවෙල්ලොඩ නොහොත් දළුගඟමුල්ලේ ගේන	එම	එම	11 2 1
7461	එම	එම	එම	0 0 16
7463	එම	එම	එම	0 1 10
7464	දෙල්ගඟකන්දේ ගේන	දම්පාල්ල	එම	1 3 36
7465	එම	එම	එලිකරපු ඉඩම	0 0 29
7466	කනත්තේවත්ත	එම	එම	0 0 21
7467	දෙල්ගඟකන්දේ ගේන	එම	බැද්ද	5 3 26
7468	එම	එම	එම	0 0 24
7469	මිලිල්ලේගේන නොහොත් ගොරක දුඩුකන්දේ ගේන	වෙල්දොඩ	එම	38 1 24
7470	එම	එම	එම	0 0 36
7471	එම	එම	එම	0 3 31
7472	එම	එම	එම	0 1 18
7473	බොකුටුගඟගේන	දම්පාල්ල	එම	11 3 32
7474	දෙල්ගඟගේන	කොට්ටයේ	එම	1 0 4
7475	බොකුටුගඟගේන	දම්පාල්ල	එම	0 3 36
7476	ලියනගස්මුල්ල	එම	එම	0 0 32
4562	ඉහලවත්ත	සිතියම 2,568. පෝරඹකනත්ත	එලිකරපු ඉඩම	0 2 17
4867	වෙහික්කාරගේවත්ත ඉහලගේන	සිතියම 2,624. පෝරඹකනත්ත	හේන	1 2 13
4868	කෙතෙල්වත්තේ ගේන	එම	එම	0 1 5
8966	ගඟහළු දෙනිය	සිතියම 3,714. පෝරඹ කනත්ත	දෙනිය	0 2 38
8967	ගල්ගොඩකැන්සේ ගේගේදෙනිය	එම	එම	2 1 29

කො.	ඉඩමේ නම.	ගම.	අන්දම.	මගන. අ. ර. ප.
4961	සක්දෙගොඩ දෙනිය	සිතියම 2,646.	දෙනිය	0 0 10
4962	පිල්ල ලියදද	පෝරම් කනක්ක	එම	0 0 9
K 258	අඹගහවත්ත	එම	එලිකරපු ඉඩම	0 1 14
7193	කොම්වාචල බැද්දේ දෙනිය	සිතියම 3,168.	දෙනිය	1 1 38
7201	භිඤ්ජනපාලයේ දෙනිය	සිතියම 3,171.	එම	2 0 20
7202	පිල්ලතොටා දෙනිය	පෝරම් කනක්ක	එම	0 1 20
7203	මිනුවන්දෙනිය	එම	එම	0 2 28
7520	ඉත්තලයේ දෙනිය	සිතියම 3,269.	දෙනිය	0 3 17
7531	කිරිල්ලගහලියද්දේ දෙනිය	ගල්ලල	එම	0 0 18
11327	දුලිපල්ලේගේ සහ පුස්වැල් දරන හේන	සිතියම 5,223.	සේන	22 1 0
11328	එම දෙනිය	එරමුදුගොඩ	කුඹුර	0 0 35
11329	එම	ගන්කැල	එම	0 2 26
11330	මාදන්ගහගේ දෙනිය	එම	එම	1 1 3
11331	එම	එම	එම	1 3 31
11332	එම	එම	එම	1 0 27
11334	අඵත්තල දෙනිය	එම	එම	0 2 3

කක්සේරු මිල රුපියල් 10යේ සිට 20 දක්වා.

මෙම ඉඩම් ගැන වැඩිදුර කාරණා සර්වේශ්වර්කරුල්ලන්ගෙන්ද, විකිනීමේ කොන්දේසි ගැන මාතර දිසාවේ ආණ්ඩුවේ උපවිකිලිකරුන්ගෙන්ද දැනගත්ව පුළුවන.

ගරුකර ආණ්ඩුකාර උතුමානන්වහන්සේගේ ආඥාවලය,

ජ. නොඑල් වාකර්,
මහසෙසුකාරිස් වමිහ.

No. 1,056, s. P.

Colonial Secretary's Office,
Colombo, April 4, 1900.

ON Friday, May 18, 1900, at 12 o'clock noon, the Assistant Government Agent for the Matara District will put up to auction, at the Akuressa Resthouse, the under-mentioned portions of Crown Land, on the terms authorized by Government.

Fifty-five allotments of land situated in the Weligam korale division of the Matara District of the Southern Province.

Preliminary plan 5,222.

Lot.	Name of Land.	Village.	Description.	Extent.		
				A.	R.	P.
11304	Kajjugahakuttiya	Eramudugoda	Chena	0	1	5
R 578	Doleliyadda	do.	Field	0	0	32
11305	Dolihaladeniya	do.	Okanda	0	2	37
11306	Nilmellekepahaladeniya	do.	Field	0	3	32
S 378	Wattagawadeniya-atmaga	do.	Atmaga	0	1	33
11307	Sohonpala or Balimadutenna	do.	Patana	1	3	6
11308	Doranegahatennakele	do.	Jungle	16	1	3
11309	Mulanatmagahena	do.	Chena	2	0	0
11310	Migahalawahena	do.	do.	2	3	12
11311	Karuwimullekele	do.	do.	6	2	17
T 578	Puwakgasmulledeniya	do.	Field	0	0	8
11312	Puwakgasmulle or Migahawala-deniyaya	do.	do.	0	0	24
U 578	Masdeniya-atmaga	do.	Atmaga	0	0	14
V 578	Kajjugahakoratuwa	do.	Okanda	0	1	11
W 578	Do.	do.	Citronella	0	1	37
11313	Kuruwimulledeniya	do.	Field	0	2	37
11314	Kuruwimulledeniya-atmagadeniya	do.	Suitable for paddy	0	1	0
11316	Panamoramukulana and Etambagahakele	do.	Chena	16	2	27
11317	Etambagahakele	do.	do.	16	0	32
X 578	Egodahawatta	do.	Old cocoanut garden	0	1	22
Y 578	Miniwanwiladeniyawatta	do.	do.	0	2	2
Z 578	Do.	do.	Citronella	0	2	4
A 579	Ologahadeniya	do.	Field	0	0	6
B 579	Kitulgasmulledeniya	do.	do.	0	1	0
C 579	Galmullewatta	do.	Citronella	2	2	22
11318	Balimadutenna	do.	do.	0	0	24
D 579	Galmullewatta	do.	Old cocoanut	0	2	24

Lot.	Name of Land.	Village.	Description.	Extent.		
				A.	R.	P.
E 579	Egodahawatta	Eramudugoda	Citronella	1	1	8
F 579	Minuwanwiladeniya and Welegawadeniya	do.	Field	7	0	0
11319	Alupatalakele, Galwalakele, and Tinitennekele	do.	Chena	27	2	0
11320	Tiniatennekele and Dolagawakele	do.	do.	19	0	0
G 579	Mahawatta	do.	Cocoanut garden	0	3	23
H 579	Pahalakirindedeniya, Medakirindedeniya, and Udakirindedeniya	do.	Fields	3	0	27
11321	Tinitennadeniya	do.	do.	0	2	23
11322	Etambagahadeniya	do.	do.	0	0	28
I 579	Abakkedeniya	do.	do.	0	1	26
J 579	Abakke-atmaga	do.	Atmaga	0	1	10
11323	Ihaladeniyadumulla	do.	Field	0	1	6
K 579	Dandakadawiladeniya and Wata-gawadeniya	do.	do.	3	0	4
11324	Galwaladeniya	Ehelepe	do.	0	1	24
11325	Tinatennaihaladeniya	Eramudugoda	do.	0	2	19
L 579	Egodawatta	do.	Garden	0	3	29
M 579	Do.	do.	do.	0	0	20
N 579	Galagawawatta	do.	do.	1	1	0
O 579	Tinatennawatta	do.	do.	0	2	3
P 579	Mahawatta	do.	do.	0	2	6
Q 579	Tinatennawatta	do.	do.	1	0	10
R 579	Puwakgasmulladeniya, Wetakiyagahaliyadda, and Pallewiladeniya	do.	Fields	9	2	10
S 579	Mahawatta	do.	Citronella	1	2	24
11326	Galwaladeniya	Ehelepe	Field	0	1	33
Preliminary plan 4,919.						
14112	Moraketigodamahahena	Malimada	Citronella	0	2	35
14113	Do.	do.	do.	0	0	34
14114	Do.	do.	do.	0	0	34
14115	Do.	do.	Jungle	7	0	23
14116	Do.	do.	Citronella	0	0	22

Upset price,—Rs. 10 to Rs. 20, according to the nature of the land.

Further information respecting these lands may be obtained from the Surveyor-General, and respecting the conditions of sale from the Assistant Government Agent, Matara.

By His Excellency the Governor's command,

E. NOEL WALKER,
Colonial Secretary.

No. 1,056, S. P.

වර්ෂ 1900 ක්වූ අප්‍රේල් මස 4 වෙනි දින කොළඹ
මහලේකුතුරුසලකුණේ සේනාධිපතිවරයාගේ දැනුම් දීමකි.

දකුණු දිසාවේ මාතර උපළාත් කලාපයේ පිහිටි මෙහි පහත සඳහන්වන ආණ්ඩුව සන්තක ඉඩම් ආණ්ඩුවේ නියෝගවල ප්‍රකාරයට වර්ෂ 1900 ක්වූ මැයි මස 18 වෙනි දිනවූ සිකුරුදා දවල් 12ට අකුරුසේසේ ධාතාය මේදි වෙහෙරේදිසකර විකුණුවට යෙදවනවා ඇත.

දකුණු දිසාවේ මාතර පලාතේ වැලිගමකෝරලේ කොට්ඨාසයේ පිහිටිවන බිම්කැබලි 55 (පහසුපහසු).

නො.	ඉඩමේ නම.	සිතියම 5,222. ගම.	අන්දම.	මහත. අ. රු. ප.
11304	කප්පුගලකුච්චි	එරවුදුගොඩ	සේන	0 1 5
R 578	දොළඹදොළ	එම	කුඹුර	0 0 32
11305	දොළඹදොළ	එම	මිකන්ද	0 2 37
11306	නිල්වැල්ලකේ පහලදෙකිය	එම	කුඹුර	0 3 32
S 378	වත්තගොඩදෙකියේ අත්මග	එම	අත්මග	0 1 33
11307	සොහොන්පල නොහොන් බලිමඩු කුත්ත	එම	පහත	1 3 6
11308	දොරගහකකුත්තේකැලේ	එම	බැඳිද	16 1 3
11309	වලකඅත්මගසේන	එම	සේන	2 0 0
11310	මිහකලවලසේන	එම	එම	2 3 12
11311	කරුවෙවුල්ලේකැලේ	එම	එම	6 2 17
T 578	පුවක්කස්වුල්ලේදෙකිය	එම	කුඹුර	0 0 8
11312	පුවක්කස්වුල්ල නොහොන් මිහකවල දෙකිය	එම	එම	0 0 24
U 578	මස්දෙකියේ අත්මග	එම	අත්මග	0 0 14
V 578	කප්පුගලකොරවු	එම	මිකන්ද	0 1 11
W 578	එම	එම	පැහිරි	0 1 37
11313	කරුවෙවුල්ලේදෙකිය	එම	කුඹුර	0 2 37
11314	එම අත්මගදෙකිය	එම	කපා සැඳීමට නිසි බිම	0 1 0
11316	එම සහ ඇටමිහකකැලේ	එම	සේන	16 2 27
11317	ඇටමිහකකැලේ	එම	එම	16 0 32
X 578	උගොටකවත්ත	එම	පරත පොල්වත්ත	0 1 22
Y 578	මිනිවත්වලදෙකියේවත්ත	එම	එම	0 2 2
Z 578	එම	එම	පැහිරි	0 2 4

කො.	ඉඩමේ නම.	ගම.	අන්දම.	මහක. අ. රු. ප.
A 579	මාලුල්ගහදෙණිය	එරමුදුගොඩ	කුඹුර	0 0 6
B 579	කිකුල්ගස්මුල්ලේදෙණිය	එම	එම	0 1 0
C 579	ගල්මුල්ලේවත්ත	එම	පැහිරි	2 2 22
11318	බලිමඩුකැත්ත	එම	එම	0 0 24
D 579	ගල්මුල්ලේවත්ත	එම	පරත පොල්	0 2 24
E 579	එගොඩවත්ත	එම	පැහිරි	1 1 8
F 579	මිනුවන්විලදෙණිය සහ වෙලගාවා දෙණිය	එම	කුඹුර	7 0 0
11319	අඵසගලකැලේ, ගාල්වලකැලේ සහ තින්තැත්තකැලේ	එම	හේන	27 2 0
11320	තින්තැත්තකැලේ සහ දෙලගාවා කැලේ	එම	එම	19 0 0
G 579	මහවත්ත	එම	පොල්වත්ත	0 3 23
H 579	පහල කිරිත්තේ දෙණිය, මැදකිරිත් තේ දෙණිය සහ උඩකිරිත්තේ දෙ ණිය	එම	කුඹුර	3 0 27
11321	තින්තැත්තේ දෙණිය	එම	එම	0 2 23
11322	ඇඳිඹගහ දෙණිය	එම	එම	0 0 28
I 579	අබොක්කේ දෙණිය	එම	එම	0 1 26
J 579	එම අත්මග	එම	අත්මග	0 1 10
11323	ඉහලදෙණියේ උඩුමුල්ල	එම	කුඹුර	0 1 6
K 579	දත්තකඩවිල දෙණිය සහ වැටගාවා දෙණිය	එම	එම	3 0 4
11324	ගාල්වල දෙණිය	ඇහැලපේ	එම	0 1 24
11325	තින්තැත්තේ ඉහල දෙණිය	එරමුදුගොඩ	එම	0 2 19
L 579	එගොඩවත්ත	එම	වත්ත	0 3 29
M 579	එම	එම	එම	0 0 20
N 579	ගලගාවාවත්ත	එම	එම	1 1 0
O 579	තින්තැත්තේ වත්ත	එම	එම	0 2 3
P 579	මහවත්ත	එම	එම	0 2 6
Q 579	තින්තැත්තේ වත්ත	එම	එම	0 1 10
R 579	පුවත්තස්මුල්ලේදෙණිය, වැට කෙසිගහ ලීසද්ද සහ පල් ලවිල දෙණිය	එම	කුඹුර	9 2 10
S 579	මහවත්ත	එම	පැහිරි	1 2 24
11326	ගාල්වල දෙණිය	ඇහැලපේ	කුඹුර	0 1 33
		සියලුම 4,919.		
14112	මොරකැවිගොඩ මහහේන	මාලිඹඩ	පැහිරි	0 2 35
14113	එම	එම	එම	0 0 34
14114	එම	එම	එම	0 0 34
14115	එම	එම	බැඳ්ද	7 0 23
14116	එම	එම	පැහිරි	0 0 22

තත්පෙරු මිල රුපියල් 10 සිට 20 බැගින්.

මෙම ඉඩම් ගැණ වැඩිදුර කාරණා සර්වේසර්පනලුඋත්තාත්සේගෙත්ද, විකිනීමේ කොන්දේසි ගැණ මාතර දිසාවේ ආණ්ඩුවේ උපදේශනලුඋත්තාත්සේගෙත්ද දැනගත්ව පුළුවන.

ගරුතර ආණ්ඩුකාර උතුමානත්තත්සේගේ ආඥාව ලෙස,
ජී. ඩොර්ල් මාකර්,
මහසෙනුකාරිස් වමිහ.

LAND SALES IN THE NORTH-WESTERN PROVINCE.

No. 1,375, N.-W. P.

Colonial Secretary's Office,
Colombo, March 29, 1900.

ON Monday, May 21, 1900, at 1 o'clock P.M., the Government Agent for the North-Western Province will put up to auction, at his office in Kurunegala, the under-mentioned portion of Crown Land, on the terms authorized by Government.

An allotment of land situated in the Dambadeni hatpattu division of the Kurunegala District of the North-Western Province.

Lot.	Village.	Name of Land.	Name of Claimant.	Description.	Extent. A. R. P.
10943	Ambahera	Ratmalgahakotuwepillewa	Crown	Jungle	0 2 36

Upset price,—Rs. 25 per acre.

Further information respecting this land may be obtained from the Surveyor-General, and respecting the conditions of sale from the Government Agent, North-Western Province.

By His Excellency the Governor's command,
E. NOEL WALKER,
Colonial Secretary.

No. 1,375, N.-W. P.

වර්ෂ 1900 ක්වූ මාර්තු මස 29 වෙනි දින කොළඹ මහසෙනෙවිවරයාගේ කාර්යාලයේ කටයුතු වේදීය.

වසම් දිසාවේ කුරුනෑගල ආණ්ඩුවේ ඒජන්තාධිපතිවරයාගේ විසින් ලේඛිත පහත සඳහන්වන ආණ්ඩුව සත්කම් ඉඩම ආණ්ඩුවේ නියෝගවල ප්‍රකාරයට වර්ෂ 1900 ක්වූ මැයි මස 21 වෙනි දින වූ සඳු දින දවල් 1 ව කුරුනෑගල කවිචේරියේදී වෙන්දේසිකර විකුණනු ලබන බව දැනුණු දින දවල් 1 ව

වසම් දිසාවේ කුරුනෑගල පලාතේ දඹදෙනි ගස්පත්තුවේ කොට්ඨාසයේ පිහිටා තිබෙන බිම්කැබලි 1 ක්. සිතියම 2,343.

නො.	ගම.	ඉල්ලුම්කාරයා.	අන්දම.	මහත.
10943	අම්බාර	රත්මලත්තකොටුවේ පිල්ලාව	කැලේ	අ. රු. ප. 0 2 36

නියමකරණලද මුදල අක්කරයක් රුපියල් 25 යි.

මෙම ඉඩම ගැණ වැඩිදුර කාරණා සර්වේඤ්චකරුන්ගේ සේවයෙන්, විකිනීමේ කොන්දේසි ගැණ කාරණා වසම් දිසාවේ ආණ්ඩුවේ ඒජන්තාධිපතිවරයාගේ සේවයෙන් දැනගන්නට පුළුවන.

ගරුහර ආණ්ඩුකාර උතුමානන්වතන්සේගේ ආඥාව ලෙස,

ජී. හොඵල් වාකර්, මහසෙනෙවිවරයාගේ මහත.

No. 1,376, N.-W. P.

Colonial Secretary's Office, Colombo, March 31, 1900.

ON Monday, May 21, 1900, at 1 o'clock P.M., the Government Agent for the North-Western Province will put up to auction, at his office in Kurunegala, the under-mentioned portions of Crown Land, on the terms authorized by Government.

Four allotments of land situated in the Dambadeni hatpattu division of the Kurunegala District of the North-Western Province.

Preliminary plan 2,286.

Lot.	Village.	Name of Land.	Name of Claimant.	Description.	Extent.
O 1132½	Kandegedara	Gangodahena	Crown	Chena	2 3 12
Q 1132½	Do.	Madangahamulahena	do.	do.	2 1 0
R 1132	Do.	Badapeliyagodakandehena	do.	do.	0 3 14
S 1132	Do.	Madangahamulahena	do.	do.	2 0 26

Upset price,—Rs. 150 per acre.

Further information respecting these lands may be obtained from the Surveyor-General, and respecting the conditions of sale from the Government Agent, North-Western Province.

By His Excellency the Governor's command,

E. NOEL WALKER, Colonial Secretary

No. 1,376, N.-W. P.

වර්ෂ 1900 ක්වූ මාර්තු මස 31 වෙනි දින කොළඹ මහසෙනෙවිවරයාගේ කාර්යාලයේ කටයුතු වේදීය.

වසම් දිසාවේ කුරුනෑගල ආණ්ඩුවේ ඒජන්තාධිපතිවරයාගේ විසින් ලේඛිත පහත සඳහන්වන ආණ්ඩුව සත්කම් ඉඩම ආණ්ඩුවේ නියෝගවල ප්‍රකාරයට වර්ෂ 1900 ක්වූ මැයි මස 21 වෙනි දින වූ සඳු දින දවල් 1 ව කුරුනෑගල කවිචේරියේදී වෙන්දේසිකර විකුණනු ලබන බව දැනුණු දින දවල් 1 ව

වසම් දිසාවේ කුරුනෑගල පලාතේ දඹදෙනි ගස්පත්තුවේ කොට්ඨාසයේ පිහිටා තිබෙන බිම්කැබලි 4 ක්. සිතියම 2,286. අයිතියම කියවනා—රජයන්තක.

නො.	ගම.	ඉඩමේ නම.	අන්දම.	මහත.
O 1132½	කන්දේගෙදර	ගන්ගොඩහේන	සේන් ඉඩම	අ. රු. ප. 2 3 12
Q 1132½	එම	මාදන්ගහමුල්ලහේන	එම	2 1 0
R 1132	එම	බඩවැලියාගොඩකන්දේ හේන	එම	0 3 14
S 1132	එම	මාදන්ගහමුල්ලහේන	එම	2 0 26

නියමකරණලද මුදල අක්කරයක් රුපියල් 150 යි.

මෙම ඉඩම ගැණ වැඩිදුර කාරණා සර්වේඤ්චකරුන්ගේ සේවයෙන්, විකිනීමේ කොන්දේසි ගැණ කාරණා වසම් දිසාවේ ආණ්ඩුවේ ඒජන්තාධිපතිවරයාගේ සේවයෙන් දැනගන්නට පුළුවන.

ගරුහර ආණ්ඩුකාර උතුමානන්වතන්සේගේ ආඥාව ලෙස,

ජී. හොඵල් වාකර්, මහසෙනෙවිවරයාගේ මහත.

Lot.	Village.	Name of Applicant.	Description.	Extent.		Upset Price
				A. R. P.	Rs. c.	
Preliminary plan 847. Claimant - The Crown.						
2951	Palleellagama, Wiyaluwa korale, Wiyaluwa	Ellelande Garuwa Kattadiya	Old paddy field, now chena, said to be over 40 years old	0	1 33	15 0
2952	Do.	do.	do.	4	1 16	15 0
Preliminary plan 905. Claimant—The Crown.						
3133	Alutnuwara, Bintenna korale, Bintenna	Mediwaka Kuda Henaya	Chena	1	3 25	10 0
Preliminary plan 886. Claimant—The Crown.						
3077	Dambewela	Meeriyabedde Yaddehedegara Siyatu	Patana and some forest trees	5	0 31	10 0
3079	Do.	do.	do.	3	3 2	10 0
3081	Do.	do.	do.	0	1 5	10 0
3082	Do.	Mallyaddegedara Appuhami	do.	1	0 0	10 0
Preliminary plan 824. Claimant—Abraham Cooray and M. Davit Sinno Appuhami.						
A 92	Pallegama Millebedde, Passara korale, Yatikinda division	For general sale	Patana	11	2 4	10 0

Further information regarding these lands may be obtained from the Surveyor-General, and regarding conditions of sale from the Government Agent, Province of Uva.

By His Excellency the Governor's command,
E. NOEL WALKER,
Colonial Secretary.

No. 367, P. OF U.

වමී 1900 ක්වු අප්‍රේල් මස 4 වෙනි දින කොළඹ මහසෙනසුනාරීජයන්තරයේ කන්තෝරුවේදීය.

ලංකා දිසාවේ ආණ්ඩුවේ මහජනතලයන්තරයේ විසින් මෙහි පහත සඳහන්වන ආණ්ඩුව සන්තක ඉඩම් ආණ්ඩුවේ නියෝගවල ප්‍රකාරයට වමී 1900 ක්වු මැයි මස 23 වෙනි දිනවූ බද්ද දවල් 10 බද්දේ සවිවේරියේදී වෙන්දේසිකර විකුණනව යෙදෙනවා ඇත.

ලංකා දිසාවේ බද්ද පලාතේ ලංකා නොවිධායයේ පිහිටා තිබෙන බිම්කැබෙලි.

සිතියම 880. අයිතිකම් කියවනා—ආණ්ඩුව.

නො.	ගම.	ඉල්ලුම්කාරයා.	අන්දම.	මහත. ගස මිල.	අක්කර
				අ. රු. ප.	රු.
3059	විසඵව පලාතේ විසඵව කිබෙන ගලුරැඩ	රජමිගොල්ලේ මුතු කරුපත් කන්තානි	දිගපාර (හිඳිලා) පහත සහ භස්	5	3 12 15
3060	එම	එම	පහත	0	2 17 15
3062	එම	එම	මායිමේනිබෙන සේන සහ කොස්ගස්	0	0 8 15
3063	එම	විකිනිමව නොහොත් ගෙවා බේරගැනීමට	එම	0	0 28 15
3064	එම	එම	කුඹුර	0	0 28 15
සිතියම 847.					
2951	විසඵවකෝරලේ විසඵව පලාතේ කිබෙන පලුලගම	ඇලලාන්දේ ගරුවාකපි වාහිකා	සේන	0	1 33 15
2952	එම	එම	එම	4	1 16 15
සිතියම 905.					
3133	කික්කැත්තේ කිබෙන අඵන් හුවර	මැදිවක හුදුසේනසා	එම	1	3 25 10
සිතියම 886.					
3077	දබ්බවෙල	මීරිගබැද්දේ ගද්දෙහි ගෙදර සියාතු	පහත සහ වල්ගස් සම ගරක් තිබේ	5	0 31 10
3079	එම	එම	එම	3	3 2 10
3081	එම	එම	එම	0	1 5 10
3082	එම	මාලියද්දේගෙදර අප්පුහාමි	එම	1	0 0 10
සිතියම 824. අයිතිකම් කියවනා—එමුකම් කුරේ සහ ඇම්. දවිත්සිංහෝ අප්පුහාමි.					
A 92	කපිකිද පස්සරකෝරලේ මිල්ල බැද්දේ කිබෙන පල්ලේගම	විකිනිමව	පහත	11	2 4 10

මේ ඉඩම් ගැණ මැඩිදුර නොරතුරු සර්වේසර්පනරුල්කැනගෙන්ද, විකුනුම ගැණ නොරතුරු බද්දලේ ආණ්ඩුවේ ජනතලයකින්ද දැනගත යුතුයි.

ගරුභර ආණ්ඩුකාර උතුමානත්වකන්සේසේ ආඥාවලස,

ජ. නොඵල් වාකර්,
මහසෙනසුනාරීජය මහත.

LAND SALES IN THE PROVINCE OF SABARAGAMUWA.

No. 325, P. OF S.

Colonial Secretary's Office,
Colombo, April 1, 1900.

ON Wednesday, July 4, 1900, at 1 P.M., the Government Agent for the Province of Sabaragamuwa will put up to auction, at his office in Ratnapura, the under-mentioned portions of Crown Land, on the terms authorized by Government.

Three allotments of land situated at Ekneligoda in Uda pattu of Kuruwiti korale.

Preliminary plan 841/29.

Lot.	Name of Land.	Name of Claimant.	Description.	Extent.		Upset Price per Acre. Rs.
				A.	R. P.	
Q 101	Gangabodawatta	Ekneligoda, Disawa, Pinhami, and others	Garden planted with cocoanut and jak	1	2 0	100
R 101	Kapugahawatta	do.	do.	1	2 30	100
2419	Hedillehena	Crown	Chena	9	1 34	10

Further information respecting these lands may be obtained from the Surveyor-General, and respecting the conditions of sale from the Government Agent, Province of Sabaragamuwa.

By His Excellency the Governor's command,

E. NOEL WALKER,
Colonial Secretary.

No. 325, P. OF S.

වම් 1900 ක්වු අප්‍රේල් මස 1 වෙනි දින කොළඹ

මහසෙනෙවුහා රිජයාණන්ගේ කන්තෝරුවේදීය.

සබරගමුව දිසාවේ ඒජන්තාධිපතිවරයාගේ විසින් මෙහි සහක සඳහන්වෙන ආණ්ඩුව සන්තක ඉඩම් ආණ්ඩුවේ නියෝගවල ප්‍රකාරයට වම් 1900 ක්වු ජූලි මස 4 වෙනි දිනවූ බද්ද 1ට රත්නපුරේ කවිවෙරියේදී වෙන්දේසිකර විකුණනු ලැබූ ගෝ බේරනට යෙදෙනවා ඇත.

කුරුවිටිකෝරලේ උඩපත්තුවේ එක්කැලියොඩ පිහිටා තිබෙන හිමිකැබෙලි 3ක්.
සිතියම 841.

නො.	ඉඩමේ නම.	අයිතියකම් කියන්නා.	අන්දම.	අක්කර මහත. යක මිල.	
				අ. රු. ප.	රු.
Q 101	ගහබොඩවත්ත	එක්කැලියොඩ දිසාමහත්මයා, පොල් සහ කොස් වවා පිත්තාමි සහ තවත් අය	නිබෙන වත්ත	1	2 0 100
R 101	කපුගහවත්ත	එම	එම	1	2 30 100
2419	හෙදිල්ලෙන	ආණ්ඩුව (රත්නපුර)	හේන	9	1 34 10

මෙම ඉඩම් ගැණ වැඩිදුර කාරණ සර්වේසර්ජන්තාධිපතිවරයාගේදී, විසින්මේ කොන්දේසි ගැණ කාරණ සබරගමුව දිසාවේ ආණ්ඩුවේ ඒජන්තාධිපතිවරයාගේදී දැනගන්නට පුළුවන.

ගරුහර ආණ්ඩුකාර උතුමානන්වහන්සේගේ ආඥාව ලෙස,

ජ. නොඑල් වාසර්,
මහසෙනෙවුහා රිජයාණන්ගේ මහත.

No. 326, P. OF S.

Colonial Secretary's Office,
Colombo, April 5, 1900.

ON Monday, May 28, 1900, at 1 P.M., the Government Agent for the Province of Sabaragamuwa will put up to auction, at his office in Ratnapura, the under-mentioned portions of Crown Land, for sale or settlement, on the terms authorized by Government.

Twenty-eight allotments of land situated at Epitawala in Meda pattu of Kuruwiti korale.

Preliminary plan 740.

Lot.	Name of Land.	Name of Claimant.	Description.	Extent.		Upset Price per Acre. Rs.
				A.	R. P.	
1	Dalukatulahena	B. V. Davit Appu and others	Chena	53	1 20	10
6	Kukulagalahenyaya	P. Dingirihamy and others	do.	385	0 28	10
8	Walarambahena	do.	do.	440	0 12	11
16	Mahagedarawatta	B. Bastian Appu and others	Areca nut and jak	1	2 38	10
25	Millamandiyamukalana	Crown	Forest	4	2 34	10
34	Galpottawatta	W. Manuel Fernando	Cocoanut over three years old	1	1 5	20
35	Galpottagawahena	Punchi Baba and others	Chena	4	1 0	10
37	Indikadahena	do.	do.	4	0 0	10
39	Indikadahenawatta	D. Karonchiya	Jak and areca nut	0	0 36	10
41	Muratallyahena	M. Tonchiya and others	Chena	32	1 0	10
45	Muratallya-aswedduma	Crown	Paddy field	0	1 31	10
51	Bakmikatiagodella	P. Navetehamy and others	Chena	1	1 34	10
52	Nindakumburagodella	do.	do.	3	3 36	10
53	Pinkumburagodella	do.	do.	1	3 19	10
57	Nindahena	Appuhami Vidane and others	Garden	14	2 9	20

Lot.	Name of Land.	Name of Claimant.	Description.	Extent.		Upset Price, per Acre.
				A.	R. P.	
63	Talagahahena	M. Appuhami and others	Chena	2	3 31	20
65	Polgahahena	do.	do.	2	0 0	10
67	Botiyadeniyahena	do.	do.	1	1 14	10
72	Kanuketiyagodella	D. Mudalihami and others	do.	0	3 39	10
74	Kirihenayamandiya	D. Wijehami and others	do.	61	2 28	10
78	Holombuwahena	M. Appuhami and others	do.	36	1 27	10
85	Malawigeowitawaturana	Crown	Low-lying forest	2	3 8	25
89	Etgalahenyaya	J. Punchedi Menika	Chena	16	2 34	10
93	Bombugahahena	Hami Arachchy and others	do.	6	0 17	10
95	Halalahena	J. Punchedi Menika and others	do.	2	2 26	10
96	Sirikawattahena	J. Appuhami and another	do.	2	0 25	10
98	Mahaalahena	U. Nevitihami and others	do.	9	0 8	10
108	Nawellahena	D. Dingirihami and others	do.	68	1 25	10

Further information respecting these lands may be obtained from the Surveyor-General, and respecting the conditions of sale from the Government Agent, Province of Sabaragamuwa.

By His Excellency the Governor's command,

E. NOEL WALKER,
Colonial Secretary.

No. 326, P. OF S.

වර්ෂ 1900 ක්වූ අප්‍රේල් මස 5 වෙනි දින කොළඹ මහසෙනෙවිවරයාගේ නියෝගයට අනුව.

සිරිමත් පාලන දිනට අදාළව පවතින ඉඩම් මෙහි පහත සඳහන්වන ආණ්ඩුව සත්කම ඉඩම් ආණ්ඩුවේ නියෝගවලට ප්‍රකාරයට වර්ෂ 1900 ක්වූ මැයි මස 28 වෙනි දිනට සඳහන් පස්වරු 10 රත්නපුර කවිවෙරියේදී වෙන්දේසිකර විකුණනු ලබන බවට නියෝගයට අනුව.

කුරුවිටිකෝරලේ මැදපත්තුවේ එපිටවල පිහිටා තිබෙන බිම්කැබලි 28ක්.

පිහිටීම 740,

නො.	ඉඩමේ නම.	අයිතිකම් නිවන්තා.	අන්දම.	මත.		අක්කර යක මිල.
				අ.	රු. ප.	
1	දළුතලේ හේන	බී. ඩී. දුටුමුණු සහ තවත් අය	හේන	53	1 20	10
6	කුකුළුගල හේන්සාය	පී. හිනගිරිහාමි සහ තවත් අය	එම	385	0 28	10
8	වලාච්චිහේන	එම	එම	440	0 12	11
16	මහගෙදර වත්ත	බී. බස්නාහේන් සහ තවත් අය	පුවක් සහ කොස් වැව්හිමි	1	2 38	10
25	මල්ලමත්තිය මුකලාන	ආණ්ඩුව	මුකලාන	4	2 34	10
34	ගල්පොත්තේ වත්ත	ඩබ්ලිවු. මනුවෙල් ප්‍රනාන්දු	පොල්ඉඩම	1	1 5	20
35	ගල්පොත්තොලාහේන	පුත්තේමා සහ තවත් අය	හේන	4	1 0	10
37	ඉදිකඩහේන	එම	එම	4	0 0	10
39	ඉදිකඩහේන වත්ත	ඩී. කුරුමුණ	කොස් සහ පුවක් හිමි	0	0 36	10
41	මුරුතලිය හේන	ඇම්. නෝන්හිසා සහ තවත් අය	හේන	32	1 0	10
45	මුරුතලිය අස්වැද්දම	ආණ්ඩුව	කුඹුර	0	1 31	10
51	බත්තේකැවිගොඩැල්ල	පී. නැවතිහාමි සහ තවත් අය	හේන	1	1 34	10
52	නික්කුඹුරේ ගොඩැල්ල	එම	එම	3	3 36	10
53	පිත්තකුඹුරේ ගොඩැල්ල	එම	එම	1	3 19	10
57	නික්කුහේන	අස්පුහාමිවෙදරු සහ තවත් අය	වත්ත	14	2 9	20
63	කලගහහේන	ඇම්. අස්පුහාමි සහ තවත් අය	හේන	2	3 31	20
65	පොල්ගලහේන	එම	එම	2	0 0	10
67	බෝවිගෙදරහේන	එම	එම	1	1 14	10
72	කනුකුඹුරේ ගොඩැල්ල	ඩී. බුද්ධිහාමි සහ තවත් අය	එම	0	3 39	10
74	කිරිහේනසාය මත්තිය	ඩී. විජේනාමි සහ තවත් අය	එම	61	2 28	10
78	කොලොම්බුවහේන	ඇම්. අස්පුහාමි සහ තවත් අය	එම	36	1 27	10
85	මලවිගල මිව්ව වතුරුත	ආණ්ඩුව	කැලේ	2	3 8	25
89	ඇත්තල හේන්සාය	ජේ. පුත්තේමා නිසා	හේන	16	2 34	10
93	බෝවිමුකහේන	හාමිආරච්චි සහ තවත් අය	එම	6	0 17	10
95	කලලහේන	ජේ. පුත්තේමා නිසා සහ තවත් අය	එම	2	2 26	10
96	සිරිකඩවත්ත හේන	ජේ. අස්පුහාමි සහ තවත් කෙනෙක්	එම	2	0 25	10
98	මහඇලහේන	පු. නැවතිහාමි සහ තවත් අය	එම	9	0 8	10
108	තාවලහේන	ඩී. හිනගිරිහාමි සහ තවත් අය	එම	68	1 25	10

මේ ඉඩම් කැණ වැඩිදුර කාරණා සර්වේචර්චනාලාභයට අදාළව, විකිනීමේ කොන්දේසි කැණ කාරණා සබරගමු පලයේ ආණ්ඩුවේ ඒකකලනානාස්ථයෙන්ද දැනගත්ව පුළුවන.

ගරුකර ආණ්ඩුකාර උතුමානත්තනස්ථයෙන් ආඥාවලෙස,
ජී. නොඑල් වාකර්,
මහසෙනෙවිවරයාගේ මමය.

TENDERS will be received by the Assistant Government Agent, Kegalla, till noon on Friday, April 27, 1900, at his office at the Kegalla Kachcheri, for the right to mine for plumbago at an upset price of Rs. 500 per acre per year for ten years in the under-mentioned allotments of land, situated at Erabuduwela, Menikkadowara, and Yatangula.

All tenders should be sealed and marked on the cover "Tender for the Lease of Plumbago Land" at Erabuduwela, Menikkadowara, or Yatangula.

A deposit of Rs. 50 should accompany each tender, which amount will be forfeited if the tenderer when called on does not complete his lease.

The acceptance of any tender is subject to His Excellency the Governor's approval.

Preliminary plan 834.—Dehigampal korale.
Situation—Erabuduwela.

Lot.	Name of Land.	Description.	Extent.		
			A.	R.	P.
2393	Kudugalamukalana	Chena	4	3	8
2395	Do.	do.	4	2	16
2396	Do.	do.	4	1	16
2397	Do.	do.	4	0	26
2398	Do.	do.	5	0	4
2399	Do.	do.	4	2	0
2400	Do.	do.	5	0	5
2402	Do.	do.	5	3	26
2403	Do.	do.	5	0	33
2404	Do.	do.	4	3	36
2406	Do.	do.	4	3	26

Preliminary plan 801.—Beligal korale, Kandupita pattu.
Situation—Yatangula.

2294	Welangalekandemukulana	Forest	6	3	31
2296	Do.	do.	0	1	26

Preliminary plan 784.—Beligal korale, Kireweli pattu.
Situation—Menikkadawara.

2231	Katukangollemukalana	Forest	8	3	35
------	----------------------	--------	---	---	----

Further information regarding these lands and respecting the conditions of sale may be obtained from the undersigned.

BERTRAM HILL,
Assistant Government Agent.

Kegalla Kachcheri,
March 31, 1900.

සර්වතමු දිසාවේ කැගල්ල දිස්ත්‍රික්කේ දෙහිගම්පල් කෝරලේ එරබදුවෙලද, බෙලිගල්කෝරලේ කදු පිට පත්තුවේ කට්ටලේ සහ කිරවැලිපත්තුවේ මැතික්කඩවර පිහිටා තිබෙන මෙහි පහත සඳහන් කර තිබෙන

ඉඩම් කම්මි මණිරන් හැරීම පිණිස අත්කරනකට අඩු රුද්දට රුපියල් පන්සිය බි.හිත් දකගුරුද්දක බද්ද ඉල්ලුම් කරණ පත්‍ර වස 1900 ක්වු අප්‍රේල් මස 27 වෙනි දින දක්වා කැගල්ලේ කම්මි මණිරන්ේ ආණ්ඩුවේ උපද්වන්තලන්තානසේ වසින් හැරගන්ව යෙදෙනවා ඇත. සෑම ඉල්ලුම්පත්‍ර වුද්දර තබා "මණිරන් ඉඩම් බදු ඉල්ලුමක්" යි පටි ලියා තිබෙනට මිනැය. එක එක ඉල්ලුම්පත්‍රය සමඟ රුපියල් 50ක ඇප වුදලක් එවන්ට මිනැය. තවද බද්ද සම්පූර්ණ කෙරිනට ඉල්ලුම් කාරයාට දුනුදික් එව නොපා, මණිතම් මේ මුදල රජ සන්තක වෙනවා ඇත. ඉල්ලුම්පත්‍ර හැරගැනීම ගරු කර ආණ්ඩුකාර උතුමානන්වනන්සේගේ කැමැත්ත පරිද්දෙන් මේ.

සිතියම 834. දෙහිගම්පල් කෝරලේ.
තිබෙන ස්ථානය—එරබදුවාල.

නො.	ඉඩමේ නම.	අත්දම.	මහත.		
			අ.	රු.	ප.
2393	කුඩුගලේ මුකලාන	එවන	4	3	8
2395	එම	එම	4	2	16
2396	එම	එම	4	1	16
2397	එම	එම	4	0	26
2398	එම	එම	5	0	4
2399	එම	එම	4	2	0
2400	එම	එම	5	0	5
2402	එම	එම	5	3	26
2403	එම	එම	5	0	33
2404	එම	එම	4	3	36
2406	එම	එම	4	3	26

සිතියම 801. බෙලිගල්කෝරලේ කදුපිටපත්තුවේ.
තිබෙන ස්ථානය—කට්ටලේ.

2294	වැලගලේකන්දේ මුකලාන	මුකලාන	6	3	31
2296	එම	එම	0	1	26

සිතියම 784. බෙලිගල්කෝරලේ කිරවැලිපත්තුවේ.
තිබෙන ස්ථානය—මැතික්කඩවර.

2231	කටුකන්ගොල්ලේ මුකලාන	මුකලාන	8	3	35
------	---------------------	--------	---	---	----

මෙම ඉඩම් ගැණ වැඩිදුර කාරණ සහ විකිණීමේ කොන්දේසි ගැණ කැගල්ලේ ආණ්ඩුවේ උපද්වන්තලන්තානන්සේගෙන් දැනගන්ව පුළුවන.

බර්ට්‍රම් හිල්,
ආණ්ඩුවේ උපද්වන්තලන්තාන වමිහ.

වස 1900 ක්වු මාර්තු මස 31 වෙනි දින කැගල්ලේ කම්මි මණිරන්ේදිස.

LAND SALES IN THE CENTRAL PROVINCE.

(Continued from page 653)

No. 1,729, C. P.

Colonial Secretary's Office,
Colombo, April 10, 1900.

ON Friday, May 25, 1900, at 12 o'clock noon, the Hon. the Government Agent for the Central Province will put up to auction, at his office in Kandy, the under-mentioned portion of Crown Land, on the terms authorized by Government:

An allotment of land situated in the Udapalata division of the Kandy District of the Central Province.

Preliminary plan 4,606.

Lot.	Name of Land.	Village.	Name of Applicant.	Description.	Extent.		
					A.	R.	P.
12272	Gorandiyahiriya	Wattehena	Mr. A. F. White	Patana and tea	12	3	23

Upset price,—Rs. 50 per acre.

Further information respecting this land may be obtained from the Surveyor-General, and respecting the conditions of sale from the Hon. the Government Agent, Central Province, Kandy.

By His Excellency the Governor's command,

E. NOEL WALKER,
Colonial Secretary.

No. 1,729, C. P.

වෂ් 1900 ක්වු අප්‍රේල් මස 10 වෙනි දින කොළඹ මහසෙනෙවිවරයාගේ කන්තෝරුවේදී.

මධ්‍යම දිසාවේ ගෞරවනීය ඒජන්ත උත්තරාන කොමිෂනරියේ පිහිටා තිබෙන බිම්කැබ්ලේෂන් ආණ්ඩුවේ නියෝගවල ප්‍රකාරයට වෂ් 1900 ක්වු මැයි මස 25 වෙනි දිනවූ සිකුරුදා දවල් 12ට මහනුවර කම් මේරියේදී වෙන්දේසිකර විකුණනට යෙදෙනවා ඇත.

මධ්‍යම දිසාවේ මහනුවර පලාතේ උඩදලාන කොමිෂනරියේ පිහිටා තිබෙන බිම්කැබ්ලේෂන්. සිතියම 4,606. ගව—වත්තේගෙන.

නො.	ඉඩමේ නම.	ඉල්ලීමකාරයා.	අන්දම.	මහස. අ. රු. ප.
12272	ගෞරවනීයකරිය	ඒ. ඇල්. වයිව් මහතා	පනස සහ තේ	12 3 23

අක්කරයක් රුපියල් 50 බැගින් පවත්ගෙන විකුණනට යෙදේ.

මෙම ඉඩම ගැණ මැහිරුණු කාරණා සර්වේච්ඡන්ද්‍ර උත්තරාන කොමිෂනරියේ දැනගත හැකිවත් ඇර, විකිනීමේ කොන්දේසි ගැණ කොරකුරු මහනුවර ගෞරවනීය ඒජන්ත උත්තරාන කොමිෂනරියේ දැනගත හැකිවේ.

ගරුභර ආණ්ඩුකාර උතුමානවතන්දේගේ ආඥාවල,
ජී. නොඑල් වාකර්,
මහසෙනෙවිවරයාගේ මහල.

ON Thursday, May 31, 1900, at 12 noon, at the Nuwara Eliya Kachcheri, the Assistant Government Agent, Nuwara Eliya, will put up to auction the right to lease, occupy, and build upon the following lots of land at Nuwara Eliya suitable for building sites:—

Lot.	Preliminary plan 4,756.		Valued at Rs.	Lot.	Extent.		Valued at Rs.
	Extent.	A. R. P.			A. R. P.		
12803	2 3 30		4,313	12819	1 3 2		1,763
12804	1 3 26		2,869	12820	2 0 23		1,608
12805	2 2 0		3,750	12838	0 2 33		530
12806	2 1 8		1,725	12839	0 3 31		708
	Preliminary plan 4,757.			12840	2 0 0		1,500
12818	1 2 5		1,532	12841	1 3 3		1,327

Conditions.

1. The upset price of the right to lease, &c., will be 20 per cent. of the value of the lot, at which figure the auction will commence.
2. Each lot will be subject to a rental calculated at 4 per cent. on the official valuation of the lot as given above.
3. The lessee will be bound to build within two years under penalty of forfeiture of the lease and of all moneys paid on account of it.
4. The lessee will be bound to submit plans for the approval of Government.
5. The Forester may mark certain trees as not to be cut.
6. The lots are disposed of on lease for a term of sixty years, renewable by mutual consent for a further term of thirty years.
7. A successful bidder may purchase a lot outright at five times the figure realized at the sale.
8. Should there be no offer for the lease the lots will be put up for sale outright at the valuation noted opposite to each.

Further information, together with printed advertisements, plans, &c., can be obtained from the Assistant Government Agent, Nuwara Eliya.

By His Excellency the Governor's command,
E. NOEL WALKER,
Colonial Secretary.

MISCELLANEOUS NOTICES.

REVISED Specification showing the allotments of land benefited by **Dambagalla tank alias Kehel-landewewa tank**; and the names, so far as they can be ascertained, of the proprietors of such allotments; and the amounts due upon each allotment from 1900.

Amount in respect of which the allotments are liable yearly Rs. 43.48.

Lot.	Name of Allotment or Field.	Name of Proprietor.	Extent.		Rate in Perpetuity at Re. 1 per Acre.	
			A. R. P.	Rs. c.		
1	Makullagahakumbura	Baduluwelagedara Ganeti	1	3	0	1 75
2	Vehibalitiyannagekumbura	T. Raturala, Korala	2	3	0	2 75
3	Patakarayagekumbura	do.	0	3	0	0 75
4	Patakarayagekumburapahata	Bingoda Vihare	1	2	0	1 50
5	Elawarakumbura	do.	3	2	0	3 50
6	Elawarakumburapahata	T. Raturala, Korala	0	2	20	0 62
7	Totillagahakumbura	Patangogagedara Banda	0	2	0	0 50
8	Do.	do.	0	1	0	0 25
9	Do.	do.	0	2	0	0 50

Lot.	Name of Allotment or Field.	Name of Proprietor.	Extent.			Rate in Perpetuity
			A.	R.	P.	at Re. 1 per Acre. Rs. c.
10	Totillagahakumburapahata	Mudalihami Arachchi and Kiribanda	0	2	0	0 50
11	Gannile	do.	2	1	0	2 25
12	Rukattanagahakumbura-aswedduma	Mudalihami Arachchi and Kiri Banda	0	2	0	0 50
13	Mahaira	do.	1	1	0	1 25
14	Bulugaswagura	do.	1	0	0	1 0
15	Urukanugahapitiya-aswedduma	T. Raturala, Korala	0	3	0	0 75
16	Do.	Mallehagodagedara Ratneka	0	2	0	0 50
17	Urukanugahapitiyeaswedduma-kumbura	do.	1	2	0	1 50
18	Do.	do.	0	3	0	0 75
19	Thurichigahamullekumbura	Halpanmadagedara Banda	0	1	20	0 37
20	Do.	do.	0	1	0	0 25
21	Do.	E. Rankiriya and Menika	0	2	0	0 50
22	Do.	E. Ranbarana and Nyandiya	0	2	0	0 50
23	Do.	T. Raturala, Korala	0	1	0	0 25
24	Kora-ambamulla-aswedduma	T. Kiriwante, Vel-vidane	0	1	0	0 25
25	Giulgaha-arawa	T. Appuhami	0	2	20	0 62
26	Giulgaha-arawapahata	H. Banda	0	2	0	0 50
27	Migahakumbura	P. Ganeti	0	1	0	0 25
28	Ambagaha-arawa	Baduluwagedara Meddama	0	2	20	0 62
29	Do.	Bingoda Vihare	0	1	0	0 25
30	Do.	Udumullegedara Ganeti	0	1	0	0 25
31	Do.	Ambagaha-arawagedara Raturala	0	1	0	0 25
32	Do.	Udumullegedara Siyatu	0	1	0	0 25
33	Do.	Udumullegedara Raturala	0	1	0	0 25
34	Do.	Mathes Silva, Arachchi	0	2	0	0 50
35	Nitolgahakumbura	Baduluwagedara Banda, Appuhami	1	2	0	1 50
36	Kehelattawela	Thanamegedara Sudu Banda, Mutumenika, and Ranmenika	3	3	0	3 75
37	Do.	Baduluwagedara Meddama	1	0	0	1 0
38	Kathnilakumbura	Thanamegedara Raturala, Korala	1	1	0	1 25
39	Gangoda-arawa	Bingoda Vihare	2	0	0	2 0
40	Do.	Pathagangodagedara Banda	1	0	0	1 0
41	Do.	Bolgalledara Ganeti	0	1	0	0 25
42	Maragahakumbura	Thanamegedara Sudu Banda	1	1	0	1 25
43	Nabadagolla	do.	2	2	0	2 50
44	Do.	Bingoda Vihare	0	1	0	0 25
45	Kiwulebima	Pathaudumullegedara Banda	0	1	0	0 25
46	Do.	Mudalihami Arachchi and Kiribanda	0	1	0	0 25
47	Pitaha	Gangodagedara Banda and Kiriwante	1	1	0	1 25
			43	2	0	43 48

Badulla Kachcheri,
April 5, 1900.

G. A. BAUMGARTNER,
Government Agent, Uva.

ලබාගත් නොහොත් කෙසේ වුවද වැඩෙන ප්‍රයෝජන ලබන බිම්කම්වල සහ ඒවායේ අයිතිකාරයින්ගේ නාම දැනගන්නට හැකිකරමින්ද, එක එක බිම්කම්වලට වම් 1900 සිට අතපසු වූ මුදලද පෙන්වා සම්පාදනය කරන ලද ලේකමයයි. ඉහත කී බිම්කම්වලින් අවුරුදුපතා අතපසු වූ ගනන රුපියල් 43 සහ 48ය.

අත්කරගත් රසිල
ගණිතයේ සඳහා
සව ගෙවිය යුතු

නො.	බිම්කම්වල නොහොත් කුඹුරේ නම.	අයිතිකාරයාගේ නම.	වපසරිය. අ. රු. ප.	මුදල. රු. ග.
1	මකුල්ලගහකුඹුර	බදුඵවෙලගෙදර ගන්දැනි	1 3 0	1 75
2	වැනිවලිතියන්තාගේ කුඹුර	වී. රතුරු කෝරල	2 3 0	2 75
3	පවාකාරයාගේ කුඹුර	එම	0 3 0	0 75
4	පවාකාරයාගේ කුඹුර පහත	බිත්ගොඩ විහාරේ	1 2 0	1 50
5	එලවරකුඹුර	එම	3 2 0	3 50
6	එලවරකුඹුරේ පහත	වී. රතුරු කෝරල	0 2 20	0 62
7	කොවිල්ලගහ කුඹුර	පහගන්ගොඩගෙදර බන්ඩා	0 2 0	0 50
8	එම	එම	0 1 0	0 25
9	එම	එම	0 2 0	0 50
10	කොවිල්ලගහකුඹුරේ පහත	මුදලියාමි ආරච්චිල සහ කිරිබන්ඩා	0 2 0	0 50
11	ගන්දිලේ	එම	2 1 0	2 25
12	රුක්කම්වනගහ කුඹුර අස්වැද්දුම	එම	0 2 0	0 50
13	මහඉරේ	එම	1 1 0	1 25
14	මුඵගන්වගුර	එම	1 0 0	1 0
15	රුරුකහුගහපිටියේ අස්වැද්දුමේ කුඹුර	වී. රතුරු කෝරල	0 3 0	0 75
16	එම	මල්ලැහැගොඩගෙදර රත්නැක	0 2 0	0 50
17	එම	එම	1 2 0	1 50
18	එම	එම	0 3 0	0 75
19	කුරිච්චිනකමුල්ලේ කුඹුර	ගල්පැන්වගෙදර බන්ඩා	0 1 20	0 37
20	එම	එම	0 1 0	0 25

නො. ක්‍රමය.	විමසවිමසේ නොගොස් කුඹුරේ නම.	අයිතිකාරයාගේ නම.	අක්කරයක් රුපියල ගණනේ සදාකාරයට ගෙවූයෙහි	
			වසසරිය. අ. රු. ප.	මුදල. රු. ග.
21	එම	ජ. රත්කිරිසා සහ මැනිකා	0 2 0	0 50
22	එම	ජ. රත්කිරිසා සහ හයිසන්සියා	0 2 0	0 50
23	එම	පී. රතුරුකෝරල	0 1 0	0 25
24	කොරුඅඹමුල්ලේ අස්වැද්දම	පී. කිරිවත්තේ වෙල්ලිදානේ	0 1 0	0 25
25	පිටුල්ගහඅරව	පී. අස්පුකාමි	0 2 20	0 62
26	එම පහත	එම්. බන්ධා	0 2 0	0 50
27	මිහගකුඹුර	පී. ගන්දැනි	0 1 0	0 25
28	අඹගහඅරව	බදුඵවෙලගෙදර මැද්දමා	0 2 20	0 62
29	එම	බිත්ගොඩමිහාරේ	0 1 0	0 25
30	එම	උඩමුල්ලේගෙදර ගන්දැනි	0 1 0	0 25
31	එම	අඹගහඅරවගෙදර රතුරු	0 1 0	0 25
32	එම	උඩමුල්ලේගෙදර සිසාතු	0 1 0	0 25
33	එම	එම රතුරු	0 1 0	0 25
34	එම	මත්තේ සිල්වා ආරච්චි	0 2 0	0 50
35	නිවොල්ගහකුඹුර	බදුඵවෙලගෙදර බන්ධා අස්පුකාමි	1 2 0	1 50
36	කොහෙල්අත්තාවෙල	සානමේගෙදර සුදුබන්ධා, මුතුමැනිකා සහ රත්මැනිකා	3 3 0	3 75
37	කොහෙල්අත්තාවෙල	බදුඵවෙලගෙදර මැද්දමා	1 0 0	1 0
38	කන්තියේකුඹුර	සානමේගෙදර රතුරු කෝරල	1 1 0	1 25
39	ගන්ගොඩඅරව	බිත්ගොඩමිහාරේ	2 0 0	2 0
40	එම	පහගන්ගොඩගෙදර බන්ධා	1 0 0	1 0
41	එම	බොල්ගල්ලේගෙදර අත්දැනි	0 1 0	0 25
42	මාරගහකුඹුර	සානමේගෙදර සුදුබන්ධා	1 1 0	1 25
43	නාබමගොල්ල	එම	2 2 0	2 50
44	එම	බිත්ගොඩමිහාරේ	0 1 0	0 25
45	කිටුල්ලිමි	පානඋඩමුල්ලේගෙදර බන්ධා	0 1 0	0 25
46	එම කුඹුර	මුදුල්ලාමිආරච්චි සහ කිරිබන්ධා	0 1 0	0 25
47	පිටිය	ගන්ගොඩගෙදරබන්ධා සහ කිරි වත්තේ	1 1 0	1 25
			<hr/>	<hr/>
			43 2 0	43 48

වසර 1900 ක්ව අප්‍රේල් මස 5 වෙනි දින බදුඵ කම්මෙරිසේදිය.

ජී. ඒ. බමහාර්චිකර්, උග්‍රව දිසාමේ ආණ්ඩුමේ ජ්‍යෙෂ්ඨ නිලධාරියාගේ.

It is hereby declared that the villages Hunuwala and Opanaika in the Helapalle palata of Meda korale, in the District of Ratnapura—bounded on the west and south-west by Nawadun korale boundary, north by Hunuwala-kanda, north-east by Madola, south by Atakalan korale, boundary as far as Galkande, south-east by Uragodakanda, and east by Madola—are infected areas in terms of the 3rd clause of the Ordinance No. 9 of 1891.

This declaration is to take effect from this day.

Ratnapura Kachcheri,
April 6, 1900.

E. M. BYRDE,
Government Agent.

ABSTRACTS OF SEASON REPORTS.

ABSTRACTS OF SEASON REPORTS FOR THE MONTH OF MARCH, 1900.

WESTERN PROVINCE.

COLOMBO AND NEGOMBO DISTRICTS.

Paddy : preparations are being made for yala cultivation.

Dry grain : no cultivation worth reporting.

Other products : the supply of vegetables was good and prices were reasonable, but fruit was rather scarce and dear.

Prices of staple products : rice, Rs. 3.25 to Rs. 5 a bushel ; coconuts, Rs. 30 to Rs. 40 a thousand.

Rainfall : there was very little rain during the month.

Remarks on harvest prospects generally : the dry weather has retarded preparations for the yala to a great extent.

Observations on the health of the inhabitants : with the exception of a few cases of fever, chickenpox, measles, mumps, and dysentery in some portions of the district and of a solitary case of smallpox in Walgama in Siyane korale west, the health of the inhabitants was generally good.

KALUTARA DISTRICT.

Paddy : fields are being prepared for the yala cultivation.
 Dry grain : nil.
 Other products : fruits scarce, but vegetables plentiful in some parts of the district.
 Prices of staple products : rice, Rs. 4 to Rs. 6 a bushel ; cocoanuts, Rs. 25 to Rs. 30 per thousand in Rayigam korale and totamunes, and Rs. 30 to Rs. 50 in Pasdun korale.
 Rainfall : light.
 Remarks on harvest prospects generally : fair.
 Health of people : good.
 Health of cattle : good, except in the totamune, where murrain exists in some villages.

CENTRAL PROVINCE.

KANDY DISTRICT.

Paddy, maha : the harvest in all the divisions is over.
 Crop or prospect of crop : good in Udunuwara and Pata Hewaheta and fair in all the other divisions.
 Yala : in Udapalata fields are being ploughed.
 Dry grain, maha : the reaping of kurakkan in Pata Dumbara is over.
 Yala : in Tumpane chenas are being cleared for kurakkan cultivation.
 Rainfall : insufficient.
 Prices : paddy, Re. 1.50 per bushel ; kurakkan, Re. 1.25 per bushel ; rice, Rs. 4 per bushel ; cocoanuts, Rs. 4.50 per one hundred
 Health of people : good. There were a few cases of chickenpox and measles in Udunuwara, Tumpane, and Udapalata.
 Health of cattle : good.

MATALE DISTRICT.

Rainfall registered at Matale : 1.87 in.
 Paddy : Matale south and north.—Reaping of maha crops is nearly over. In Matale Pallesiya pattu reaping is still going on. The outturn was good.
 Dry grain : Matale south and north.—Reaping of kurakkan crops over. In Matale east crops are being reaped.
 Tanks in Matale north : almost dry.
 Health of cattle : good.
 Health of people : good, but a few cases of chickenpox have been reported from Matale south.
 Prices of staple products : paddy, Re. 1.25 per bushel ; kurakkan, Re. 1 per bushel ; cocoanuts, Rs. 4 per hundred.

NUWARA ELIYA DISTRICT.

Kotmale.—Paddy : reaping continued ; prospects good. No work on chenas. No rain during the month. Vegetables and fruits scarce. Health of population : measles and chickenpox prevailed to some extent. Health of cattle : murrain broke out at Talawakele and five cases proved fatal.
 Uda Hewaheta and Walapane.—Maha harvest : paddy plants looking healthy. Kurakkan chenas, some harvested, and a full crop gathered. Vegetables and fruits not in abundance. Rain not sufficient during the month. Health of population : good. No disease among cattle.

NORTHERN PROVINCE.

JAFFNA DISTRICT.

Rainfall : .34 in. as registered at the Public Works Department Office, Jaffna.
 Weather : there were a few partial showers on the 10th, 11th, 16th, 17th, 22nd, and 23rd instant. The heat was excessive.
 Paddy cultivation : harvest over.
 Dry grain cultivation : paiyaru, kurakkan, and ellu have been sown in some of the paddy fields. Kurakkan in garden lands are being transplanted.
 Tobacco cultivation : early plantations are being harvested and cured for the Colombo and Galle markets. The cultivation on the whole is very satisfactory.
 Health of people : good, except a few cases of fever and chickenpox here and there.
 Health of cattle : good.
 Price of staple articles : paddy, Re. 1.75 per bushel ; varagu, Re. 1.25 per bushel ; rice, Rs. 4.75 per bushel ; paiyaru, Rs. 3.75 per bushel ; kurakkan, Re. 1.50 per bushel.

MANNAR DISTRICT.

Weather : heat intense. Wind generally calm. Some drizzling rain amounting to .67 in. only made the oppressiveness of the heat more pronounced.
 Agriculture : kalapokam cultivation being reaped. Tobacco being cut and cured.
 Health of people : fever prevails.
 Health of cattle : generally satisfactory.
 Price of grain : rice, Rs. 4.50 per bushel ; paddy ; Re. 1.37½ per bushel.

MULLAITTIVU DISTRICT.

Weather : very little rain fell during the month. The heat was great. The wind was variable in direction. The south-west monsoon has not yet fairly set in.
 Crops : reaping of kalapoka crops on manavari lands is over, and the reaping of the crops on tank lands is going on. The idaippoka cultivation in Vavuniya north is in the plant stage. Tobacco plants are being watered. Prospects not quite satisfactory.
 General health : satisfactory. Mosquitoes have again made their appearance in Mullaittivu, and are a source of discomfort to both people and cattle.
 Cattle were healthy.
 Prices of grain : paddy, Re. 1.50 per bushel ; rice, Rs. 3.25 per bushel ; kurakkan, Re. 1 per bushel ; varaku, 62½ cents per bushel ; ellu, Rs. 4 per bushel ; kollu, Rs. 2 per bushel ; uluntu, Rs. 4 per bushel ; paiyaru, Rs. 4 per bushel.

SOUTHERN PROVINCE.

GALLE DISTRICT.

[Report not received.]

MATARA DISTRICT.

Paddy : good.
 Dry grain : restricted cultivation.
 Prospect of coming crop : fields are being sown for yala.
 Price of paddy : Re. 1.50 per bushel ; dry grain, Re. 1 per bushel.
 Epidemics : nil.
 Health of people : good.

HAMBANTOTA DISTRICT.

Paddy : the maha crops were gathered, and the results good. Yala cultivation has already commenced.
 Fine grain : The crops of the few chenas cultivated were abundant.
 Weather : very dry and hot.
 Health of the people : fever and sore-eyes have been reported from some parts of the district.
 Health of cattle : good except at Kanuketiya in Giruwa pattu east, whence hoof-and-mouth disease has been reported.
 Prices : rice, Coast, from Rs. 4 to Rs. 5 per bushel ; rice, country, from Rs. 4 to Rs. 5 per bushel ; paddy, from Re. 1.50 to Rs. 2 per bushel ; kurakkan, from Re. 1 to Re. 1.50 per bushel ; cocoanuts, from Rs. 30 to Rs. 40 per thousand ; plantain bunches, from Rs. 50 to Rs. 80 per hundred.

EASTERN PROVINCE.

BATTICALOA DISTRICT.

Paddy : munmari crop, threshing commenced ; harvest, good. Kalavellanma sowing almost completed.
 Chena cultivation over.
 Price of grain : paddy, Re. 1.25 per bushel ; kurakkan, Re. 1 per bushel.
 Rainfall : 1899, 7.37 in. ; 1900, 0.35 in.
 Public health : a few stray cases of fever, mumps, and measles.
 Cattle : hoof-and-mouth disease ; all districts free of it, except Manmunai south, where it is rapidly disappearing.

TRINCOMALEE DISTRICT.

Rainfall : nil.
 Paddy : munmari crop harvested and threshing going on ; crop very good. Pinmari cultivation in progress.
 Tobacco : reaping going on in town and at Nilaveli ; crops good.
 Dry grain : nil.
 Fishery : good.
 Health of people : fair. Fever prevails in town.
 Health of cattle : fair. Hoof-and-mouth disease prevailing in Koddiiyar.
 Price of staple articles : paddy, Re. 1.25 per bushel ; rice, Rs. 3.62 per bushel.

NORTH-WESTERN PROVINCE.

KURUNEGALA DISTRICT.

[Report not received.]

PUTTALAM DISTRICT.

Paddy : the maha crop in Demala hatpattu is generally good, but there is scarcity of water. The crops in Akkarai pattu north and south and Puttalam pattu are fair. In the Kalpitiya division crops are being reaped ; condition good.
 Fine grain : in Demala hatpattu about 200 acres have been cleared for the yala, and they are now being sown. In Rajakumarawanni pattu the crops are fair and are being reaped ; there has been no cultivation in Kalpitiya division.
 Tobacco : crops are being cured in Akkarai pattu north and south ; condition good.
 Staple product : the price of rice ranged from Rs. 4 to Rs. 5 per bushel ; paddy, from Re. 1 to Re. 1.50 ; kurakkan, from Re. 1 to Re. 1.25 per bushel ; and cocoanuts, from Rs. 3 to Rs. 4 per one hundred nuts.
 Health of people : the health of the people is good in general.
 Rainfall : the rainfall registered at Puttalam was .13 of an inch.

NORTH-CENTRAL PROVINCE.

ANURADHAPURA DISTRICT.

The rainfall during March has been 3.40 in.
 Paddy crops of the meda and maha are being harvested in some parts of the Nuwarakalawiya district and ploughing is going on in the Tamankaduwa district.
 Tanks in the Nuwarakalawiya are either half full or quarter full, excepting those in Tamankaduwa, which are quite full.
 Health of cattle : good.
 Health of people : good.

CHILAW DISTRICT.

[Report not received.]

PROVINCE OF UVA.

BADULLA DISTRICT.

[Report not received.]

PROVINCE OF SABARAGAMUWA.

RATNAPURA DISTRICT.

Paddy: in Kuruwiti and Nawadun korales the maha crops are harvested, and in Kolonna korale they are attaining maturity. In Atakalan, Kadawata, and Meda korales peramaha fields are sown. In Kolonna, Kadawata, Meda, and Kukul korales yala fields are being prepared for cultivation.

Fine grain: in Nawadun, Atakalan, Kolonna, Kadawata, and Meda korales maha crops are harvested. Yala chenas in Kuruwiti, Nawadun, Kadawata, Meda, and Kukul korales are being prepared for sowing.

Kurakkan crops in the Bintenna of Atakalan, Kolonna, Kadawata, and Meda korales are being harvested. In Nawadun korale crops on owitas have been gathered. In Kuruwiti and Kukul korales owiti lands are being prepared for sowing. In Kolonna korale clearing of land for tana cultivation has commenced.

KEGALLA DISTRICT.

Paddy: maha has been harvested, and the yield is generally good.

Dry grain: chenas are being cleared for the cultivation of hill paddy and kurakkan.

Prices: paddy, Re. 1.25 to Re. 1.50 per bushel; hill paddy, Re. 1.25 per bushel; kurakkan, Re. 1.12 per bushel; amu, Re. 1 per bushel.

Rainfall: Ambanpitiya, Ruwanwella.

Cattle disease: foot-and-mouth disease is reported from Siyambalapitiyawasama in Paranakuru korale.

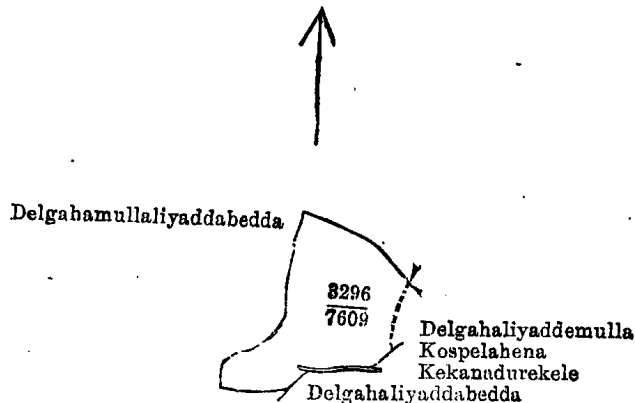
Health of people has been generally good. A few cases of fever, chickenpox, sore-eyes, and measles have been reported from parts of all districts.

NOTICES UNDER THE WASTE LANDS ORDINANCES.

Order under Section 2 of Ordinance No. 1 of 1897, declaring the Land to be Crown Property.

In the matter of land commonly called and known as Delgahaliyaddemullekospelahena in Kekanadurakele, situate in the village of Kekanadura in the Matara-Wellaboda pattu korale, in the Southern Province, and of the Ordinance No. 1 of 1897.

THE notice required by section 1 of the Ordinance No. 1 of 1897 having been duly published in manner prescribed by that section in respect of the above-named land, and no claim having been made to the said land or to any interest therein within the period of three months from the said date of the said notice, I, John Penry Lewis, Special Officer appointed under section 28 of Ordinance No. 1 of 1897, under and by virtue of the powers vested in me in that behalf by section 2 of the said Ordinance, do hereby on this 10th day of February, 1900, order and declare that the said land commonly called and known as Delgahaliyaddemullekospelahena in Kekanadurakele, situate in the village of Kekanadura in the Matara-Wellaboda pattu, in the Southern Province, and shown as lot 7,609 in preliminary



Lot 7,609 called Delgahaliyaddemullekospelahena, in extent 2A. 3R. 18P., situated in Kekanadure village in Wellaboda pattu.

Surveyor-General's Office,
Colombo, August 24, 1899.

S. J. C. MORE,
for Surveyor-General.

plan No. 3,296 of lands situate in the said village, a certified tracing wherefrom is hereunto annexed, and containing in extent 2 acres 3 roods and 18 perches, and bounded as follows: on the north by Delgahamullaliyaddebedda, on the east by Delgahamullakospelahena and Kekanadurakela, on the south by Delgahaliyaddebedda and Delgahamullaliyaddebedda, on the west by Delgahamullaliyaddebedda—is the property of the Crown.

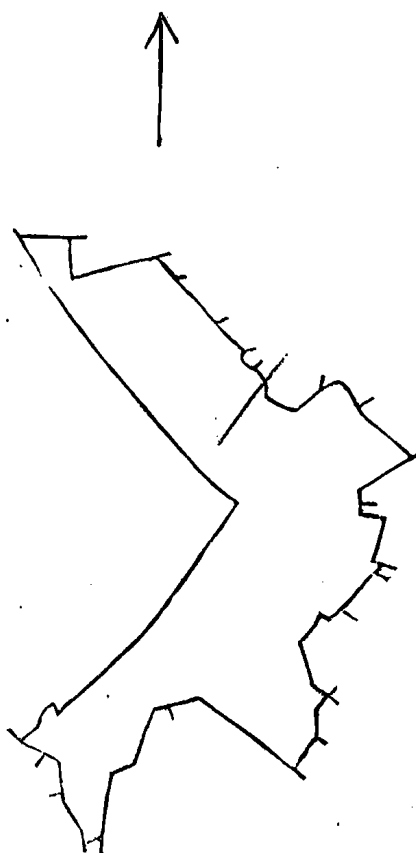
The 10th day of February, 1900.

J. P. LEWIS,
Special Officer.

Order under Section 4, Sub-section (1), of Ordinance No. 1 of 1897.

In the matter of the lands commonly called or known as Murutagahahena and Wiharagalahena, situate in the village of Kirinda in the Gangaboda pattu of the Matara District, in the Southern Province, and of the Ordinance No. 1 of 1897.

WHEREAS in pursuance of section 1 of the Ordinance No. 1 of 1897 it was duly declared and notified on the 23rd September, 1898, that if no claim to the lands commonly called or known as Murutagahahena and Wiharagalahena, situate in the village of Kirinda in the Gangaboda pattu of the Matara District, in the Southern Province, containing in extent 58 acres 1 rood and 23 perches, shown as lots P 563, Q 563, R 563, S 563, T 563, C 564, D 564, E 564, F 564, G 564, H 564, I 564, X 563, Y 563, Z 563, and A 564 in preliminary plan 4,992, was made to the Special Officer appointed under Ordinance No. 1 of 1897 within the period of three months from the date of such declaration and notice, such land would be deemed the property of the Crown and dealt with on account of the Crown; and whereas one Galagamage Hendrick Appu of Kirinda made claim to Wiharagalahena, situate in the village of Kirinda in the Gangaboda pattu of the Matara District, in the Southern Province, containing in extent 33 acres 2 roods and 12 perches, shown as lots S 563, T 563, X 563, Y 563, Z 563, and A 564 in preliminary plan 4,992, as described in the annexed tracing therefrom, and I, John Penry Lewis, being appointed Special Officer under section 28 of Ordinance No. 1 of 1897, made due inquiry into such claim; and whereas I and the said claimant have, with the consent of His Excellency the Governor, entered into an agreement concerning the said lots under section 4, sub-section (1), of the said Ordinance:



P. P. No. 4,992

P 563, Q 563, R 563, S 563, T 563, C 564, D 564, E 564, F 564, G 564, H 564, I 564, X 563, Y 563, Z 563, and A 564

Surveyor-General's Office,
Colombo, August 23, 1898.

ALFRED E. WACKRILL,
Acting Assistant Surveyor-General.

Whereas it was ordered, in pursuance of the agreement afore-mentioned, that the said Galagamage Hendrick Appu do pay a sum of Rs. 340 to the Government Treasury at Matara; and whereas the said claimant has duly paid the said amount, the said claimant is hereby declared to be the purchaser of the said lots S 563, T 563, X 563, Y 563, Z 563, and A 564 in preliminary plan 4,992, containing in extent 33 acres 2 roods and 12 perches, and bounded as follows:—

On the north by Muruthagahahena (P. P. $\frac{4,992}{Q\ 563}$), Peelagawahena (P. P. $\frac{4,992}{R\ 563}$), Peelagawawatta (P. P. $\frac{4,992}{H\ 564}$); on the east by Loleperalagewatta ($\frac{4,992}{I\ 564}$), Uswatta ($\frac{4,992}{J\ 564}$), Uswatta ($\frac{4,992}{K\ 564}$), Pansalagewatta ($\frac{4,992}{U\ 563}$), Jambughawatta ($\frac{4,992}{V\ 563}$), Ihalawatta ($\frac{4,992}{W\ 563}$), Delgahawatta, and Kirigonnagahawatta; on the south by Alakoladeniyawatta, Kongahakoratuawatta, Kongahakoratuakele; on the west by Alutdeniya, Pinkumbura, Silatadeniya, and Masmullekele ($\frac{4,992}{B\ 564}$).

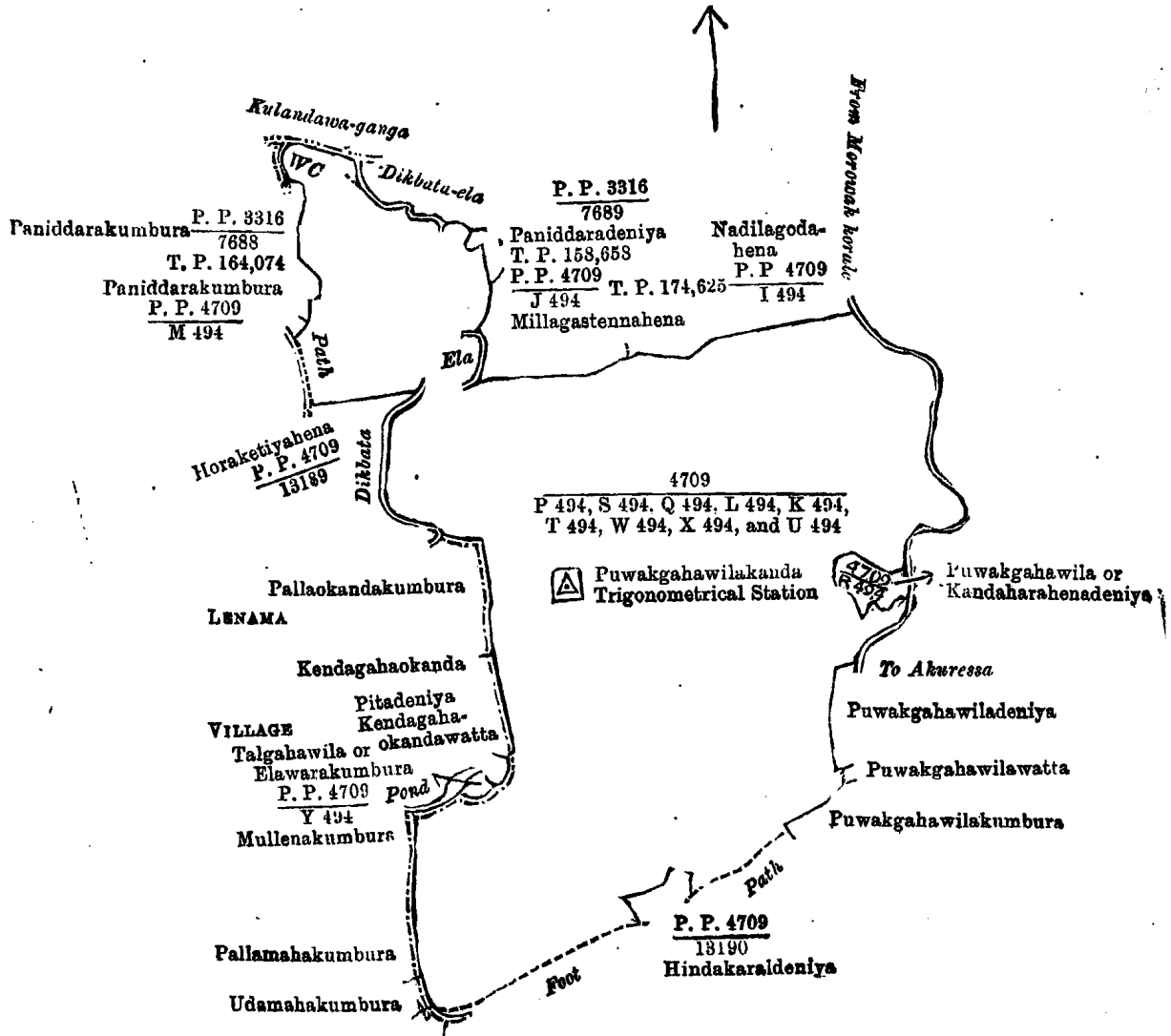
Matara, February 23, 1900.

J. P. LEWIS,
Special Officer.

Order under Section 2 of Ordinance No. 1 of 1897 as amended by Ordinance No. 1 of 1899, declaring the Land to be Crown Property.

In the matter of lands commonly called and known as Palleokanda, Kandaharahahena, Pukwakgahawilahena, Paniddarahena, Paniddaraokanda, Talgaswilahena, Polgampolahena, Talgahawila, Pahalahindakaralhena, situate in the village of Maramba in the Weligam korale of the Matara District, in the Southern Province, and of the Ordinances No. 1 of 1897 and No. 1 of 1899.

THE notice required by section 1 of the Ordinance No. 1 of 1897 as amended by Ordinance No. 1 of 1899 having been duly published in manner prescribed by that section in respect of the above-named land, and no claim having been made to the said lands or to any interest therein within the period of three months from the said date of the said notice, I, John Penry Lewis, Special Officer appointed under section 28 of Ordinance No. 1 of 1897, under



Situation : Maramba village in Weligam korale.

Lot.	Name of Land.	Extent. A. R. P.
P 494	Palleokanda	34 2 20
S 494	Kandaharahahena	34 2 21
Q 494	Puwakgahawilahena	31 2 28
L 494	Paniddarahena	22 3 19
K 494	Millagastennahena or Aluketiyakanda or Paniddaraokanda	2 0 29
T 494	Talgaswilahena	37 3 35
W 494	Polgampolahena	26 1 5
X 494	Talgahawila or Elawarakumbura	2 3 36
U 494	Pahalahindakaralhena	6 0 5
		189 1 38

Surveyor-General's Office,
Colombo, February 27, 1900.

S. J. C. MORE,
for Surveyor-General.

and by virtue of the powers vested in me in that behalf by section 2 of the said Ordinances, do hereby on this 5th day of March, 1900, order and declare that the said lands, commonly called and known as Palleokanda, Kandaharahahena, Puwakgahawilahena, Paniddarahena, Paniddaraokanda, Talgaswilahena, Polgampolahena, Talgahawila, Pahalahindakaralhena, situate in the village of Maramba in the Weligam korale of the Matara District, in the Southern Province,

and shown as lots P 494, S 494, Q 494, L 494, K 494, T 494 W 494, X 494, U 494 in preliminary plan No. 4,709 of lands situate in the said village, a certified tracing wherefrom is hereunto annexed, and containing in extent 189 acres 1 rood and 38 perches, and bounded as follows : on the north by the Hulandawa-ganga, the Dikbata-ela, Paniddaradeniya sold by Crown to Don Tiadoris Goonetilleke Wickramasinha (title plan 153,658), Millagastennahena (lot J 494) belonging to Mr. C. J. R. Le Mesurier, Nadilagodahena (lot I 494 in preliminary plan 4,709) belonging to Mr. C. J. R. Le Mesurier, originally belonging to Hon. T. N. Christie (title plan 174,625) ; on the east by the main road from Akuressa to Morowaka, Puwakgahawila *alias* Harakkehenadeniya ($\frac{4,709}{R 494}$), the main road from Akuressa to Morowaka, Ihalapuwakgahawiladeniya belonging to Attara Tambi, Puwakgahawilawatta belonging to Attara Tambi, Puwakgahawilakumbura belonging to Attara Tambi ; on the south by the Gansabhawa path from Lenama to Maliduwa, Hindakaraldeniya sold by Crown (lot 13,190 in preliminary plan 4,709) to Don Tiadoris Goonetilleke Wikramasinha, the Gansabhawa path from Lenama to Maliduwa ; on the west by Digansudumulla belonging to Gamachcharige David and others, Udamahakumbura belonging to Don Andris Boralessa Appuhami, Pallemahakumbura belonging to Don David Siriwardena and others, Mulanskumbura belonging to Don David Siriwardena and others, the Kendagahaokandewala (pond), Elawarakumbura (lot Y 494 in preliminary plan 4,709) belonging to Polgampolage Lokubami-Kendagahaokandewatta belonging to Polgampolage Arnolis and others, Pitadeniya belonging to Polgampolage Don Adirian and others, Kendagahaokanda belonging to Don Andiris Boralessa Appuhamy, Palleokandakumbura belonging to Ehalapegamage Don Siman and others, the Dikbata-ela, Horaketiyahena ($\frac{P. P. 4,709}{13,189}$), the footpath from Lenama to Hulandawa, Paniddarahena belonging to Crown, Paniddarakumbura ($\frac{P. P. 4,709}{M 494}$), Paniddarakumbura (title plan 164,074), and the Paniddaradola—are the property of the Crown.

Matara,
The 5th day of March, 1900.

J. P. LEWIS,
Special Officer.

SALES OF ARRACK, TOLL, AND OTHER RENTS.

NOTICE is hereby given that on Saturday, April 28, 1900, at 1 P.M., will be put up for re-sale at the Kandy Kachcheri, at the risk of the original purchasers, the under-mentioned Toll Rents of the Central Province from May 1 to December 31, 1900, the original purchasers of which may have failed on or before that date to pay the instalment for the month of March, 1900.

The purchasers at the re-sale will be required to deposit one month's purchase amount on the day of sale.

Further conditions will be read and explained on the day of sale.

Description of Rents.

1. Gampola bridge toll.
2. Pupuressa road toll.
3. Kadawala road toll.
4. Aluwihare and Weragama road toll.
5. Nalanda bridge toll.
6. Teldeniya bridge and Kengalla road toll.
7. Ramboda and Tawalantenna road toll.
8. Bowwagama bridge toll.
9. Kaludaela-Perabahutenna road toll.
10. Balakaduwa road toll.
11. Dambulla and Galawela road toll.
12. Kolongahamula road toll.
13. Peradeniya bridge and Iriyagama road toll.
14. Halloluwa ferry toll.
15. Weragantota ferry.
16. Rikillagaskada toll.

Kandy Kachcheri,
April 9, 1900.

F. J. SMITH,
for Government Agent.

මෙහි සඳහන් වූ මහලු දිසාවේ කොටුපල් පාලම් රේන්දලට, වසී 1900 ක්ව මාර්තු මාසේ වාරගණනේ ගෙවිය යුතු මුදල් වසී 1900 ක්ව අප්‍රේල් මස 28 වෙනි දිනදී නොගොස් ඊට මත්තෙන් ප්‍රථම ගැණුම්කාරයෝ විසින් ගෙවන්ට නොයෙදුණේ විකම්, නැවත විකිනීමෙන් වෙන්ට යෙදෙන්නාවූ ගම් දලාගතකට ඔවුන් වගකීට පවත්කර, වසී 1900 ක්ව

මැයි මස 1 වෙනි දින පවත් දෙසැම්බර් මස 31 වෙනි දින දක්වා ඒවායේ රේන්ද, ඉහතකී අප්‍රේල් මස 28 වෙනිදාදී දින පස්වරු 1 ව මහනුවර කම්බේරියේදී නැවත විකුණන්ට යෙදෙන වග මෙයින් දැනුම්දෙමි.

නැවත විකිනීමේදී ඉල්ලා ගන්නා අයවරුන් විසින් එසේ ඉල්ලාගත්කලද ගණනයන් එක මාසෙක මුදල විකුණුපු දවසේදී මුදලෙන් බැඳකවන්ට මිනැ.

වැඩිදුර කොන්දේසි විකුණන දවසේදී කියවා හේ රුමිකර දෙනුලැබේ.

විකිනීමට නිබන්ධ රේන්ද නම් :

1. ගම්පල පාලම් රේන්දය.
2. පුපුරුස්සේ පාරේ රේන්දය.
3. කඩවල පාරේ රේන්දය.
4. අඵවිසාරේ සහ වේරගම් පාරේ රේන්දය.
5. නාලන්දේ පාලම් රේන්දය.
6. කෙල්දෙනියේ පාලම් සහ කෙත්ගල්ලේ පාරේ රේන්දය.
7. රම්බඩ සහ ගවලුත්තැන්නේ පාරේ රේන්දය.
8. බව්වාගම පාලම් රේන්දය.
9. කඵදුආල්ල පෙරබහුකැන්න පාරේ රේන්දය.
10. බලකඩුවේ පාරේ රේන්දය.
11. දඹුල්ල සහ ගල්වෙල පාරේ රේන්දය.
12. කොලොන්නකමුල පාරේ රේන්දය.
13. පේරදෙනියේ පාලම් සහ ඊරියගම පාරේ රේන්දය.
14. ගල්බව්වේ කොටුපල් රේන්දය.
15. වේරගත්තොට කොටුපල් රේන්දය.
16. ඊකිල්ලගස්කඩ පාරේ රේන්දය.

ඇස්. ජේ. සමිත්,
ආණ්ඩුවේ ඒජන්තලත්තානසේ වෙනුවට.

වසී 1900 ක්ව අප්‍රේල් මස 9 වෙනි දින මහනුවර කම්බේරියේදී.

NOTICE is hereby given that on Friday, April 27, 1900, at 3 P.M., will be put up for re-sale at the Kandy Kachcheri, at the risk of the original purchaser, the Arrack Rent of the Central Province from May 1 to December 31, 1900, if the original purchaser has not before that date paid up the instalment due for March, 1900.

The purchaser at the re-sale will be required to deposit an amount equal to one month's purchase of the rent on the day of sale.

Further conditions will be read and explained on the day of sale.

Kandy Kachcheri,
April 10, 1900.

F. J. SMITH,
for Government Agent.

විකුණු කිරීමේ දිනයේ අරන්කු රේන්දයට, වසර 1900 ක් වූ මාර්තු මාසේට වාරගණනය ගෙවිය යුතු මුදල, වසර 1900 ක් වූ අප්‍රේල් මස 27 වෙනි දිනට මන්තෙන් ගෙවන්නට නොගෙදුණ විනම්, කැවන විකිනීමෙන් වෙන්ව යෙදෙන්නාවූ යම් අලාභයකට ප්‍රථම ගැණුම් කාරයා වශ කීමට අවස්ථාව වසර 1900 ක් වූ මැයි මස 1 වෙනි දින පටන් වසර 1900 ක් වූ දෙසැම්බර් මස 31 වෙනි දින දක්වා එම රේන්දය, ඉහත කී අප්‍රේල් මස 27 වෙනි දිනකදී පස්වරු තුනට මහනුවර කම්මේරියේදී ප්‍රසිද්ධ වෙන්දේසියේ විකුණන්නට යෙදෙන වග මෙයින් දැනුම් දෙමි.

කැවන විකිනීමේදී රේන්දය මුදලට ගත්ව යෙදෙන අග මිසින එසේ ගත්ව යෙදෙන ගනනයන් එක මාසේ

කට වැටෙන ගනනයන් එම ගැණුම්කාරයා මිසින විකුණුණු දවසේදී මුදලෙන් වැද ගන්නට හිතැත.

වැහිදුර කොන්දේසි විකුණන දවසේදී කිව, යේ රුමකර දෙනු ලැබේ.

ඇප. ජේ. සමන්,

අණවුම්වේ ඒජන්තාධිකාරියාගේ වෙනුවට.

වසර 1900 ක් වූ අප්‍රේල් මස 10 වෙනි දින මහනුවර කම්මේරියේදී.

NOTICE is hereby given that the Assistant Government Agent, Matara, will put up for re-sale by public auction, at the risk of the original purchasers, the under-mentioned Tolls from May 1 to December 31, 1900, on Monday, April 30, 1900, at 1 P.M., at the Matara Kachcheri.

- 1. Road toll at Polwatta and branch toll at Polkan-dan-ela.
- 2. Road toll at Morowaka.
- 3. Road toll at Dondra.

The purchaser must deposit one-tenth of the purchase amount on the day of sale in cash and complete the necessary security on or before May 15, 1900.

Reason for Re-sale.

Non-payment of the instalments for March, 1900.

Galle Kachcheri,
April 10, 1900.

L. W. C. SCHRADER,
for Government Agent.