

# Ceylon Government Gazette

Published by Authority.

No. 5,673—FRIDAY, JANUARY 26, 1900.

PART I.—General: Minutes, Proclamations, Appointments,  
and General Government Notifications.

PART II.—Legal and Judicial.

PART III.—Provincial Administration.

PART IV.—Marine and Mercantile.

PART V.—Municipal and Local.

Separate paging is given to each Part in order that it may be filed separately.

## Part III. — Provincial Administration.

	PAGE		PAGE
<b>Land Sales:—</b>		<b>Land Acquisition Notices ...</b>	<b>94</b>
Western Province ... ..	85	Land Resumption Notices...	—
Central Province ... ..	86	Notices under Ordinance No. 1 of 1897	100 & Suppl.
Northern Province ... ..	—	Abstracts of Season Reports ...	—
Southern Province ... ..	87	Notices under "The Forest Ordinance"	—
Eastern Province ... ..	—	Sales of Arrack, Opium, and Toll Rents	—
North-Western Province ... ..	90	Miscellaneous Provincial and District Notices:—	—
North-Central Province ... ..	—	Sales of Salt and Timber ...	—
Province of Uva ... ..	—	Notifications of Close Season, Infected Areas, &c.	99
Province of Sabaragamuwa ... ..	—	Specifications under "The Irrigation Ordinance"	—

## LAND SALES IN THE WESTERN PROVINCE.

No. 1,746, w. p.

Colonial Secretary's Office,  
Colombo, January 16, 1900.

ON Friday, March 9, 1900, at 12 noon, the Hon. the Government Agent for the Western Province will put up to auction, at his office in Colombo, the under-mentioned portions of Crown Land, on the terms authorized by Government.

Preliminary plan 7,544.  
Village—Panyagula.

Lot.	Name of Land.	Name of Claimant.	Description.	Extent.		Upset Price per Acre.
				A.	R. P.	
27	Illukdeniya	Baludura Hakuruge Salonchiya	Deniya	8	2 37	20
28	Illukowita	do.	Owita	6	0 18	20
Preliminary plan 2,080. Situation—Adikari pattu of Siyane korale. Village—Gonehena.						
N 623	Millagahakumbura	Suri Arachchi Kankanamalage Don Carolis	Field	2	0 22	50
O 623	Millagahawatta	do.	Garden	8	0 30	60
Preliminary plan 10,234. Situation—Palle pattu of Salpiti korale. Village—Erewwala.						
B 690	Kosgahawatta	Vitanage Carolis Perera and others	A few young cocoanut plants	2	1 5	15
E 690	Do.	do.	do.	1	0 28	20

Further information respecting these lands may be obtained from the Surveyor-General, and respecting the conditions of sale from the Hon. the Government Agent, Western Province.

By His Excellency the Governor's command,

E. NOEL WALKER,  
Colonial Secretary.

No. 1,746, W. P.

වර්ෂ 1899 ක්වූ ජනවාරි මස 16 වෙනි දින කොළඹ මහසෛක්‍යාචාර්ය උත්තාන්සේගේ කන්තෝරුවේදීය.

ඉස්කාරි දිසාවේ වංශාධිපති ආණ්ඩුවේ ඒජන්ත උත්තාන්සේ විසින් මෙහි පහත සඳහන්වූ ආණ්ඩුව සන්තක ඉඩම් ආණ්ඩුවේ නියෝගවල ප්‍රකාරයට වර්ෂ 1900 ක්වූ මාර්තු මස 9 වෙනි දින වූ සිතුරු දවල් 12ට කොළඹ කවිවේරියේදී වෙන්දේසිකර විකුණනට යෙදෙනවා ඇත.

සිතියම 7,544. ගම—පැනියාගල.

නො.	ඉඩමේ නම.	අයිතිකම් කියන්නා.	අන්දම.	මහත.	
				අ. රු. ප.	රු.
27	ඉළක්දෙණිය	බලුදුරකකුරුගේ සලොන්නියා	දෙණිය	8 2 37	20
28	ඉළක්ඹිවිට	එම	ඹිවිට	6 0 18	20
N 623	සිතියම 2,080. මිල්ලගහකුඹුර	පිහිවිම සියනැකෝරලේ අදිකාරිපත්තුව. සුරිආරච්චි කන්කානමලාගේ දෙන්නරෝලිය	ගම—ගෝනගේන. කුඹුර	2 0 22	50
O 623	මිල්ලගහවත්ත	එම	වහාව	8 0 30	60
B 690	සිතියම 10,234. කොස්ගහවත්ත	පිහිවිම සලුපිටිකෝරලේ පල්ලේපත්තුව. සුරිආරච්චි කන්කානමලාගේ දෙන්නරෝලිය	ගම—ඇරුවිල. වහාව	2 1 5	15
E 690	එම	එම	එම	1 0 28	20

මෙම ඉඩම් ගැණ වැඩිදුර කාරණා සර්වේසර්පනරු උත්තාන්සේගෙන්ද, විකිනීමේ කොන්දේසි ගැණ බස්නාහිර දිසාවේ වංශාධිපති ආණ්ඩුවේ ඒජන්ත උත්තාන්සේගෙන්ද දැනගනට පුළුවන.

ගරුභර ආණ්ඩුකාර උතුමානන්වගන්සේගේ ආඥාව ලෙස,  
ඊ. නොඑල් වාකර්,  
මහසෛක්‍යාචාර්ය මමත.

LAND SALES IN THE CENTRAL PROVINCE.

No. 1,698, C. P.

Colonial Secretary's Office,  
Colombo, January 18, 1900.

ON Saturday, March 24, 1900, at 12 o'clock noon, the Hon. the Government Agent for the Central Province will put up to auction, at his office in Kandy, the under-mentioned portion of Crown Land, on the terms authorized by Government.

An allotment of land situated in the Udapalata division of the Kandy District of the Central Province. Preliminary plan 2,215.

Lot.	Village.	Name of Claimant.	Description.	Extent. A. R. P.
S 228	Delpitiya	Crown	Lantana	9 0 27

Upset price,—Rs. 30 per acre.

Further information respecting this land may be obtained from the Surveyor-General, and respecting the conditions of sale from the Hon. the Government Agent, Central Province, Kandy.

By His Excellency the Governor's command,  
E. NOEL WALKER,  
Colonial Secretary.

No. 1,698, C. P.

වර්ෂ 1900 ක්වූ ජනවාරි මස 18 වෙනි දින කොළඹ මහසෛක්‍යාචාර්ය උත්තාන්සේගේ කන්තෝරුවේදීය.

මධ්‍යම දිසාවේ ගෞරවනීය වූ ඒජන්ත උත්තාන්සේ විසින් මෙහි පහත සඳහන්වූ ආණ්ඩුව සන්තක ඉඩම ආණ්ඩුවේ නියෝගවල ප්‍රකාරයට වර්ෂ 1900 ක්වූ මාර්තු මස 24 වෙනි දින වූ සෙනසුරුදු දවල් 12ට මහනුවර කවිවේරියේදී වෙන්දේසිකර විකුණනට යෙදෙනවා ඇත.

මධ්‍යම දිසාවේ මහනුවර පලාතේ උඩපලාත කොට්ඨාසයේ පිහිටා තිබෙන ඛිම්කැබෙල්ලක්. සිතියම 2,215.

නො.	ගම.	අයිතිකම් කියන්නා.	අන්දම.	මහත.
S 228	දෙල්පිටිය	ආණ්ඩුව	ඛිඳුරු	අ. රු. ප. 9 0 27

අක්කරයක් රූපියල් 30 හිට පවත්ගෙන විකුණනට යෙදේ.

මෙම ඉඩම ගැණ වැඩිදුර කාරණා සර්වේසර්පනරු උත්තාන්සේගෙන්ද, විකිනීමේ කොන්දේසි ගැණ කොරකුරු මධ්‍යම දිසාවේ ගෞරවනීය වූ ඒජන්ත උත්තාන්සේගෙන්ද දැනගත හැක.

ගරුභර ආණ්ඩුකාර උතුමානන්වගන්සේගේ ආඥාවලෙස,  
ඊ. නොඑල් වාකර්,  
මහසෛක්‍යාචාර්ය මමත.

No. 1,699, c. p.

Colonial Secretary's Office,  
Colombo, January 21, 1900.

ON Tuesday, April 3, 1900, at 12 o'clock noon, the Hon. the Government Agent for the Central Province will put up to auction, at his office in Kandy, the under-mentioned portions of Crown Land, on the terms authorized by Government.

Six allotments of land situated in the Udunuwara division of the Kandy District of the Central Province.  
Preliminary plan 2,973.

Lot.	Village.	Name of Land.	Description.	Extent.		Upset Price per Acre.
				A.	R. P.	
I 376	Hiddaulla	Udamadumalehena	Chena	1	0 19	25
I 377	Do.	Munkotuwehena	do.	1	0 13	20
W 377	Do.	Mililagahayatahena	do.	0	3 22	20
R 379	Arowwawala	Kudapukirigodahena	do.	1	0 29	15
S 379	Do.	do.	do.	1	0 21	15
D 382	Meddegoda	Mahaliyaddehena	do.	1	1 21	25

Further information respecting these lands may be obtained from the Surveyor-General, and respecting the conditions of sale from the Hon. the Government Agent, Central Province, Kandy.

By His Excellency the Governor's command,

E. NOEL WALKER,  
Colonial Secretary.

No. 1,699, c. p.

වම් 1900 ක්වූ ජනවාරි මස 21 වෙනි දින කොළඹ

මහසෙනෙවරියාණන්ගේ කන්තෝරුවේදී.

මධ්‍යම දිසාවේ ගෞරවනීය වූ ඒජන්ත උන්වහන්සේ විසින් මෙහි පහත සඳහන්වන ආණ්ඩුව සන්තක ඉඩම් ආණ්ඩුවේ නියෝගවල ප්‍රකාරයට වම් 1900 ක්වූ අප්‍රේල් මස 3 වෙනි දින වූ අභ්‍යන්තර වූ දවල් 120 මහනුවර කවිවෙරියේදී වෙන්දේසිකර විකුණනු ලබන බවට දන්වනු ලැබේ.

මධ්‍යම දිසාවේ මහනුවර පළාතේ උඩුනුවර කොට්ඨාසයේ පිහිටා තිබෙන විවිධ ඉඩම් 6ක්.  
පිහිටුම 2,973.

නො.	ගම.	ඉඩමේ නම:	අන්දම.	මහස.
I 376	හිද්දලලේ	උඩමුල්ලේහේන	හේන	1 0 19
		අක්කරයක් රූපියල් 25 හිට පවත්ගෙන විකුණනු ලබන බවට දන්වනු ලැබේ.		
I 377	හිද්දලලේ	වුත්කොටුවේහේන	එම	1 0 13
W 377	එම	මිලිලගහගවහේන	එම	0 3 22
		අක්කරයක් රූපියල් 20 හිට පවත්ගෙන විකුණනු ලබන බවට දන්වනු ලැබේ.		
R 379	අරවල	කුඩා පුකිරිගොඩහේන	එම	1 0 29
S 379	එම	එම	එම	1 0 21
		අක්කරයක් රූපියල් 15 හිට පවත්ගෙන විකුණනු ලබන බවට දන්වනු ලැබේ.		
D 382	මැදගොඩ	මාලියද්දේහේන	එම	1 1 21
		අක්කරයක් රූපියල් 25 හිට පවත්ගෙන විකුණනු ලබන බවට දන්වනු ලැබේ.		

මෙම ඉඩම් ගැණ වැඩිදුර කාරණා සර්වේශ්වර්ණ උන්වහන්සේගෙන් දැනගත හැකිවනු ඇත, විකිනීමේ කොන්දේසි ගැණ කොරතුරු මධ්‍යම දිසාවේ ගෞරවනීය වූ ඒජන්ත උන්වහන්සේගෙන් දැනගත හැකිවේ.

ගරුභර ආණ්ඩුකාර උතුමානන්වහන්සේගේ ආඥාවලට,

ජ. නොඑල් වාකර,  
මහසෙනෙවරියාණන්ගේ මහලය.

## LAND SALES IN THE SOUTHERN PROVINCE.

No. 1,035, s. p.

Colonial Secretary's Office,  
Colombo, January 19, 1900.

ON Tuesday, March 6, 1900, at 12 o'clock noon, the Government Agent for the Southern Province will put up to auction, at the Bentota Resthouse, the under-mentioned portions of Crown Land, on the terms authorized by Government.

Fifty allotments of land situated in the Wellaboda pattu and Bentota-Walallawiti korale divisions of the Galle District of the Southern Province.

Lot.	Village.	Name of Land.	Name of Applicant.	Description.	Extent.		Upset Price per Acre.
					A.	R. P.	
Preliminary plan 5,143.—Wellaboda pattu.							
10937	Mahahegoda	Karaturabedda	—	Chena	1	1 5	20
E 573	Do.	Karaturabedda or watta	—	do.	0	2 0	20
Preliminary plan 5,212.—Wellaboda pattu.							
11236	Alutwala	Borakadittahena	—	Garden	0	2 3	50
11237	Do.	do.	—	do.	0	2 30	50
11238	Do.	do.	—	do.	0	2 20	50
11239	Do.	do.	—	do.	0	1 21	50
11240	Do.	do.	—	do.	1	2 33	50
11241	Do.	do.	—	Mukalana	6	2 38	50

Lot.	Village.	Name of Land.	Name of Applicant.	Description.	Extent.		Upset Price
					A.	R.	per Acre.
					A.	R.	P.
Preliminary plan 5,187.—Wellaboda pattu.							
11107	Karandeniya	Ampitiyalangakumbura	—	Paddy	0	1	29 50
11108	Do.	Ampitiyalangadeniya	—	Deniya	0	0	25 10
11109	Do.	Ampitiyalangawatta	—	Garden	0	1	15 20
11110	Do.	Ampitiyalangakele	—	Jungle	4	1	0 50
11113	Do.	do.	—	Garden	0	1	7 50
11114	Do.	do.	—	Manana	0	3	17 20
11115	Do.	Ampitiyalangakumbura	—	Paddy	0	1	7 10
11116	Do.	Ampitiyalangakelemanana	—	Manana	0	2	4 10
Preliminary plan 3,237.—Bentota-Walallawiti korale.							
7425	Talgaspe	Kajugahawatta	—	Garden	0	3	11 10
7426	Do.	Duragedarawatta	—	do.	1	0	33 10
Preliminary plan 5,186.—Bentota-Walallawiti korale.							
11106	Elpitiya	Bahuwagodakanda	Ahangamabadal- ge Martinis	Jungle	0	3	22 25
Preliminary plan 5,085.—Bentota-Walallawiti korale.							
10791	Naranowita	Dawatawatta-addara	—	Owita	0	0	33 10
10792	Do.	do.	—	do.	0	0	10 10
10793	Do.	Hulankaduwelapollewwa	—	Paddy	2	0	7 10
10794	Do.	Hulankaduwela	—	Garden	0	1	21 10
Preliminary plan 3,009.—Bentota-Walallawiti korale.							
6585	Uhanowita	Dolabodawatta	—	Garden	3	0	0 10
6586	Do.	Kandeaddarawatta or Dola- bodawatta	—	do.	1	2	17 10
6587	Do.	Lindagawawatta or Dola- bodawatta	—	do.	0	2	27 10
Preliminary plan 3,008.—Bentota-Walallawiti korale.							
6583	Hattaka	Julegahawatta	—	Garden	0	2	27 10
6584	Do.	do.	—	do.	2	3	18 10
Preliminary plan 4,827.—Bentota-Walallawiti korale.							
13775	Metiwitiya	Kahatadalaowita	—	Owita	0	1	28 10
13776	Do.	do.	—	do.	0	3	5 10
Preliminary plan 3,163.—Bentota-Walallawiti korale.							
7183	Pitigala	Watawalalangawatta	—	Garden	1	0	20 10
7184	Do.	do.	—	do.	1	1	3 10
7185	Do.	do.	—	Owita	0	0	32 10
Preliminary plan 3,208.—Bentota-Walallawiti korale.							
7340	Metiwiliya	Hattakagewatta	—	Garden	2	1	35 10
7341	Do.	do.	—	Potato garden	0	1	28 10
[Preliminary plan 5,164.—Bentota-Walallawiti korale.							
11031	Pitigala	Mahaokandakoratuwa	—	Bare land	0	2	18 10
11032	Do.	Mahaokandadeniya	—	Deniya	2	3	5 10
11033	Do.	Galwalapollauwa	—	Yams	0	2	14 10
Preliminary plan 5,080.—Bentota-Walallawiti korale.							
10780	Godamuka	Bebilehena	—	Potato garden	0	1	32 10
10781	Do.	Keenagahapollewwa	—	Garden	0	2	8 10
10782	Do.	do.	—	do.	0	1	1 10
10783	Do.	Bebilehenadeniya	—	Deniya	0	2	15 10
Preliminary plan 5,156.—Bentota-Walallawiti korale.							
11010	Magala	Delgahawatta	—	Garden	1	3	23 100
11011	Do.	Delgahakele	—	Jungle	8	0	15 50
11012	Do.	do.	—	Cinnamon	0	0	33 50
11013	Do.	do.	—	Garden	0	1	24 20
11014	Do.	Delgahadeniyakumbura	—	Paddy	0	1	18 10
11015	Do.	Kajugahawatta	Dolamullakanka- nage Amarisa	Garden	0	1	22 15
11016	Do.	Kajugahawattakele or Manajjagoda	do.	Deniya	0	1	9 15
11017	Do.	Manajjagodaowita	do.	Owita	0	0	13 15

Any persons considering that they have any claims to these lands are hereby noticed to produce evidence of their title before the Government Agent on the day of sale.

Further information respecting these lands may be obtained from the Surveyor-General, and respecting the conditions of sale from the Government Agent, Galle.

By His Excellency the Governor's command,

E. NOEL WALKER,  
Colonial Secretary.

No. 1,035, S. P.

වර්ෂ 1900 ක්වූ ජනවාරි මස 19 වෙනි දින කොළඹ මහනෙලානාගාරිස්ථලයේ කන්තෝරුවේදී.

දකුණු දිසාවේ මහජනතලයන්ගේ විසිත් මෙහි පහත සඳහන්වෙන ආණ්ඩුව සත්කක ඉඩම් ආණ්ඩුවේ නියෝගවල ප්‍රකාරයට වර්ෂ 1900 ක්වූ මාර්තු මස 6 වෙනි දින වූ අඟහරුවාද දවල් දෙදලනට බෙත්තර නානාය මෙදී වෙන්දේසිකර විකුණන්නට යෙදෙනවා ඇත.

දකුණු දිසාවේ ගාඵ පලාතේ වැල්ලබඩපත්තුවේ සහ බෙත්තර වලල්ලාපිටිකෝරලවල පිහිටා තිබෙන බිම්කැබෙලි.

සිතියම 5,143. වැල්ලබඩපත්තුව. මෙම ඉඩම්වලට ඉල්ළුම්කාරයෝ නැ.

නො.	ගම.	ඉඩමේ නම.	අන්දම.	මහත.		අක්කර
				අ. රු. ප.	රු.	සක මිල.
10937 E 573	මහනැගොඩ එම	කරකුරබැද්ද එම නොහොත් වත්ත	සේන එම	1 1 5 0 2 0		20 20
සිතියම 5,212.						
11236	අළුත්වල	බොරකඩිත්තසේන	වත්ත	0 2 3		50
11237	එම	එම	එම	0 2 30		50
11238	එම	එම	එම	0 2 20		50
11239	එම	එම	එම	0 1 21		50
11240	එම	එම	එම	1 2 33		50
11241	එම	එම	මුකලාන	6 2 38		50
සිතියම 5,187.						
11107	කරන්දෙණිය	අම්පිටියලග කුඹුර	කුඹුර	0 1 29		50
11108	එම	එම දෙණිය	දෙණිය	0 0 25		10
11109	එම	එම වත්ත	වත්ත	0 1 15		20
11110	එම	එම කැලේ	කැලේ	4 1 0		50
11113	එම	එම	වත්ත	0 1 7		50
11114	එම	එම	මානන	0 3 17		20
11115	එම	අම්පිටියලග කුඹුර	කුඹුර	0 1 7		10
11116	එම	එම කැලේ	මානන	0 2 4		10
සිතියම 3,237. බෙත්තර වලල්ලාපිටිකෝරලේ.						
7425	කල්ගස්පො	කපුගහවත්ත	වත්ත	0 3 11		10
7426	එම	දුරුගෙදරවත්ත	එම	1 0 33		10
සිතියම 5,186. ඉල්ළුම්කාරයා—අඟහරුවාද දවල්ගේ වර්තීන්ද්.						
11106	ඇල්පිටිය	බහුමාගොඩකන්ද	කැලේ	0 3 22		25
සිතියම 5,085. මෙම ඉඩම්වලට ඉල්ළුම්කාරයෝ නැ.						
10791	කරන්කිඹව	දවවවත්තඅද්දර	ඕව්ව	0 0 33		10
10792	එම	එම	එම	0 0 10		10
10793	එම	හුලන්කඩුවල පොල්ලුව	කුඹුර	2 0 7		10
10794	එම	හුලන්කඩුවල	වත්ත	0 1 21		10
සිතියම 3,009.						
6585	ලගක්කිඹව	දෙලබොඩවත්ත	එම	3 0 0		10
6586	එම	කන්දඅද්දරවත්ත නොහොත් දෙලබොඩවත්ත	එම	1 2 17		10
6587	එම	ලීදකාවා වත්ත නොහොත් දෙලබොඩ වත්ත	එම	0 2 27		10
සිතියම 3,008.						
6583	ගත්තක	ජූලගහවත්ත	එම	0 2 27		10
6584	එම	එම	එම	2 3 18		10
සිතියම 4,827.						
13775	මැටිමිලිය	කහබඩාල ඕව්ව	ඕව්ව	0 1 28		10
13776	එම	එම	එම	0 3 5		10
සිතියම 3,163.						
7183	පිටියල	වටවලලග වත්ත	වත්ත	1 0 20		10
7184	එම	එම	එම	1 1 3		10
7185	එම	එම	ඕව්ව	0 0 32		10
සිතියම 3,203.						
7340	මැටිමිලිය	ගත්තකපො වත්ත	වත්ත	2 1 35		10
7341	එම	එම	බහලවත්ත	0 1 28		10
සිතියම 5,164.						
11031	පිටියල	මහඕකන්ද කරවුව	හිස් ඉඩම	0 2 18		10
11032	එම	මහඕකන්ද දෙණිය	දෙණිය	2 3 5		10
11033	එම	ගල්වල පොල්ලුව	අඟ	0 2 14		10
සිතියම 5,080.						
10780	ගොඩමුක	බිබිලෙ සේන	බහලවත්ත	0 1 32		10
10781	එම	කිනගහ පොල්ලුව	වත්ත	0 2 8		10
10782	එම	එම	එම	0 1 1		10
10783	එම	බිබිලේසේන දෙණිය	දෙණිය	0 2 15		10

නො.	ගම.	ඉඩමේ නම.	අන්දම.	මහල. අ. රු. ප.	අක්කර යක මිල. රු.
		සිතියම 5,156.			
11010	මාගල	දෙල්ගඟවත්ත	වත්ත	1 3 23	100
11011	එම	එම කැලේ	කැලේ	8 0 15	50
11012	එම	එම එම	කුරුඳු	0 0 33	50
11013	එම	එම එම	වත්ත	0 1 24	20
11014	එම	එම දෙහිග කුඹුර	කුඹුර	0 1 18	10
මෙම ඉඩම් ඉල්ලුම්කාරයා—දෙලවුල්ල කන්කානන්ගේ අමාරිසා.					
11015	මාගල	කපුගඟවත්ත	වත්ත	0 1 22	15
11016	එම	කපුගඟවත්ත කැලේ නොහොත් ම. හඳුර්ගොඩ	දෙහිග	0 1 9	15
11017	එම	මා හඳුර්ගොඩ මිව්ව	මිව්ව	0 0 13	15

මෙම ඉඩම් කැබලිවලට අයිතිවාසිකම් කීයා හිමිකරු ගම් අයෙක් ඇත්නම් ඔහු විසින් මේ විකිනීමේ දිනෙදී එම අයිතිවාසිකම් කීයා කිවෙන වරපු සහාදිය දකුණු පලාතේ මහජනන උත්සාහයට පෙත්සා සිටින්නට බැවිනි.

මෙම ඉඩම් ගැණ වැඩිදුර කාරණා සර්වේයර්ජනරාල් උත්සාහයෙන්ද, විකිනීමේ කොන්දේසි ගැණ කාරණා දකුණු පලාතේ ඒජන්ත උත්සාහයෙන්ද දැනගන්නට පුළුවන.

ගරුඟර ආණ්ඩුකාර උතුමානන්වකන්සේගේ ආඥාව ලෙස,  
ජී. නොඑල් වාකර්,  
මහසෙනෙකාරීජ වමික.

Plumbago Lands.

NOTICE is hereby given that the sale of Plumbago lands, advertised in the *Government Gazette* dated January 12, 1900, No. 5,671, to take place at the Matara Kachcheri on Monday, January 29, 1900, at 2 P.M., is cancelled.

The Kachcheri,  
Galle, January 18, 1900.

J. P. LEWIS,  
Acting Government Agent.

LAND SALES IN THE NORTH-WESTERN PROVINCE.

No. 1,360, N.-W. P.

Colonial Secretary's Office,  
Colombo, January 18, 1900.

ON Thursday, April 5, 1900, at 1 o'clock P.M., the Government Agent for the North-Western Province will put up to auction, at his office in Kurunegala, the under-mentioned portions of Crown Land, on the terms authorized by Government.

Twelve allotments of land situated in the Weudawili hatpattu division of the Kurunegala District of the North-Western Province.

Lot.	Village.	Preliminary plan Name of Land.	Description.	Extent. A. R. P.
3237	Koswatta	Karangahakumbura	Paddy field	0 1 30
3241	Balawattala	Lekampanguwa or Dambagaha pattuwa	Paddy field	1 2 24
3267	Koswatta	Dalukgahakumbura	Paddy field	0 0 36
3268	Do.	Humbaskumbura	do.	0 3 11
3296	Koswatta	Pahala Ambagahakotuwa	Paddy field	1 3 25
3297	Do.	Goda Ambagahakotuwa	do.	1 1 17
3299	Do.	Ihala Ambagahakotuwa	do.	1 3 33
3300	Koswatta	Pahala Kahatapatiya	Paddy field	0 2 37
3302	Do.	Kanumulla	do.	4 0 31
3303	Do.	Verulugahadalupota	do.	1 1 28
3304	Do.	Hinkendagahakotuwa	do.	1 0 18
3307	Do.	Sakkeliyakumbura	do.	1 0 27

Upset price for lots 3,237, 3,241, 3,267, 3,268, 3,296, 3,297, 3,299, and 3,302, Rs. 40 per acre; for lots 3,300, 3,303, 3,304, and 3,307, Rs. 30 per acre.

Further information respecting these lands may be obtained from the Surveyor-General, and respecting the conditions of sale from the Government Agent, North-Western Province.

By His Excellency the Governor's command,

E. NOEL WALKER,  
Colonial Secretary.

No. 1,360, N.-W. P.

වම් 1900 ක්වු ජනවාරි මස 18 වෙනි දින කොළඹ මහසෙනෙවිවරයාගේ කන්තෝරුවේදී.

වම් දිනවේ ආණ්ඩුවේ ඒජන්තලත්කාන්සේ විසින් මෙහි පහත අදහස්වෙන ආණ්ඩුව සන්තක ඉඩම් ආණ්ඩුවේ නියෝගවල ප්‍රකාරයට වම් 1900 ක්වු අප්‍රේල් මස 5 වෙනි දිනවු මුහුණපතින්ද දවල් 1 ව ආරුකුන්ට කම්බේරියේදී වෙන්දේසිකර විකුණනව යෙදෙනවා ඇත.

වම් දිනවේ ආරුකුන්ට පලාතේ වැලඹවිලිකන්සන්තුවේ කෙ.වි.ස.සේ පිහිටා තිබෙන බිම්කැබේලි. සිතියම 461.

නො.	ගම.	ඉඩමේ නම.	අන්දම.	මහත. අ. රු. ප.
3237	කොස්වත්ත	කරන්ගහකුඹුර	කුඹුර	0 1 30
සිතියම 462.				
3241	බලවත්තල	ලේකම්පතුව නොහොත් අඹ ගහපත්තුව	එම	1 2 24
සිතියම 472.				
3267	කොස්වත්ත	දළුත්ගහකුඹුර	එම	0 0 36
3268	එම	එම	එම	0 3 11
සිතියම 475. ගම—කොස්වත්ත.				
3296	එම	පහල අඹගහ කොටුව	එම	1 3 25
3297	එම	නොඩ අඹගහ කොටුව	එම	1 1 17
3299	එම	ඉහල අඹගහ කොටුව	එම	1 3 33
සිතියම 476.				
3300	එම	පහල කහවිලිපිස	එම	0 2 37
3302	එම	කනුමුල්ල	එම	4 0 31
3303	එම	වෙරළගහ දළුපොත	එම	1 1 28
3304	එම	කීන්කැන්දගහ කොටුව	එම	1 0 18
3307	එම	සක්කෙලියා කුඹුර	එම	1 0 27

සියලුම කරණලද මුදල 3,237, 3,241, 3,267, 3,268, 3,296, 3,297, 3,299 සහ 3,302 දරණ ඉඩම් කැබේලි අත්කරගත් රුපියල් 40යි.

සියලුම කරණලද මුදල 3,300, 3,303, 3,304 සහ 3,307 අත්කරගත් රුපියල් 30යි.

මෙම ඉඩම් ගැණ වැඩිදුර කාරණ සර්වේසර්ස්නරල්ලත්කාන්සේගෙන්ද, විනිනිමේ කොන්දේසි ගැණ කාරණ වසම් දිනවේ ආණ්ඩුවේ ඒජන්තලත්කාන්සේගෙන්ද දැනගනව පුළුවන.

ගරුහර ආණ්ඩුකාර උතුමානන්වනන්සේගේ ආඥාව ලෙස,

ඊ. නොඑල් වාකර්,  
මහසෙනෙවිවරයාගේ මමත.

No. 1,361, N.-W. P.

Colonial Secretary's Office,  
Colombo, January 19, 1900.

ON Wednesday, March 21, 1900, at 1 o'clock P.M., the Government Agent for the North-Western Province will put up to auction for sale or settlement, at his office in Kurunegala, the under-mentioned portions of Crown Land, on the terms authorized by Government.

Two allotments of land situated in the Dambadeni hatpattu division of the Kurunegala District of the North Western Province.

Preliminary plan 2,345.

Lot.	Village.	Name of Land.	Description.	Extent.		Upset Price
				A.	R. P.	per Acre.
10944	Pitadeniya	Torapitiyawatta	Garden	0	1 12	25
Preliminary plan 2,343.						
10942	Ambahera	Ratmalagahakotuwa	Abandoned paddy field	1	1 23	20

Further information respecting these lands may be obtained from the Surveyor-General, and respecting the conditions of sale from the Government Agent, North-Western Province.

By His Excellency the Governor's command,

E. NOEL WALKER,  
Colonial Secretary.

No. 1,361, N.-W. P.

වම් 1900 ක්වු ජනවාරි මස 19 වෙනි දින කොළඹ

මහසෙනෙවුකාරීස්ථානයේසේසේ කන්තෝරුවේදීය.

වම් දිසාවේ ආණ්ඩුවේ ඒජන්තවරයානේසේසේසේ මිසිස් ලේඩි පහත සඳහන්වෙත ආණ්ඩුව සත්කම ඉඩම් ආණ්ඩුවේ නිකුත්වල ප්‍රකාරයට වම් 1900 ක්වු මාර්තු මස 21 වෙනි දිනවූ බදද දවල් 1ට කුරුනෑගල කවිච්චි පිටේදී වෙන්දේසිකර විකුණනවි නොහොත් මේරුම්කර දෙව්ව රෙදෙනවා ඇත.

වම් දිසාවේ කුරුනෑගල පළාතේ දඹදෙනි ගත්පත්තුවේ කොට්ඨාසයේ පිහිටා තිබෙන ත්‍රිමකුබෙලි 2යි. සිතියම 2,345.

නො.	ගම.	ඉඩමේ නම.	අන්දම.	මහත. අ. රු. ප.
10944	පිවදෙනි	කෝරපිච්චවත්ත සිතියම 2,343.	වත්ත	0 1 12
10942	අඹතාර	රත්මලගහ කොටුව	පුරන්කුඹුර	1 1 23

නිකුත්කරුණුද මුදල නොමිමර 10,944 දරණ ඉඩමකුබෙලිලට අක්කරයක් රුපියල් 25යි. නොමිමර 10,942 දරණ ඉඩමකුබෙලිලට අක්කරයක් රුපියල් 20යි.

මෙම ඉඩම් ගැණ වැඩිදුර කාරණ සර්වේයර්ජන්තවරයානේසේසේසේ, මිසිස් ලේඩි කොන්දේසි ගැණ කාරණ වම් දිසාවේ ආණ්ඩුවේ ඒජන්තවරයානේසේසේසේ දැනගන්නට පුළුවන.

ගරුකර ආණ්ඩුකාර උතුමානවතනේසේසේ ආඥාවලස,

ජ. නොඵල් වාකර,  
මහසෙනෙවුකාරීස් මමත.

No. 1,362, N.-W. P.

Colonial Secretary's Office,  
Colombo, January 19, 1900.

ON Friday, March 9, 1900, at 1 o'clock P.M., the Government Agent for the North-Western Province will put up to auction for sale or settlement, at his office in Kurunegala, the under-mentioned portions of Crown Land, on the terms authorized by Government.

Seventeen allotments of land situated in the Wannī hatpattu division of the Kurunegala District of the North-Western Province.

Lot.	Name of Land.	Name of Claimant.	Description.	Upset Price	
				Extent.	per Acre.
Preliminary plan 2,195. Village—Bellungala.					
A. R. P.	Rs.				
10719	Helembagahakumbura	Crown	Forest	0 0 7	10
Preliminary plan 2,205. Village—Kadhatagama.					
10751	Kumbukgahakumbura	Crown	Cultivated in paddy	2 1 21	20
Village—Kukuluwetiya.					
U 1109	Kukuluwetiya	Korallayagedara Punchirala and others	Chena	3 0 4	10
Preliminary plan 2,207. Village—Kukuluwetiya and Mediyawayaya.					
X 1109	Himakumariya	Crown and the villagers	Chena	90 1 6	10
Village—Mediyawa.					
B 1110	Wehenakumbura or Pahalabagekumbura	Banda Gamarala	Paddy field lately cultivated	3 2 36	20
E 1114	Wirandagahayaya or Weehenyaya	Mediyawa Kapuruhami Gamarala and others	Chena	9 0 20	10
F 1114	Serugahagodahena	Mediyawa Kiri Banda and others	do.	38 0 38	10
C 1115	Palugahamulahena	Mediyawa Suduhami and others	Chena land	54 0 0	10
O 1115	Pitiwalayayahena	Kirimetiya Ukku Banda and others	do.	14 1 35	10
Preliminary plan 2,210. Village—Mediyawa.					
T 1117	Panakagahamulakumbura	Kudawannuhami and others	Paddy field	1 2 6	20
A 1119	Kumbukgahakumbura	Crown	do.	4 0 18	20
B 1119	Do.	do.	do.	3 2 16	20
C 1119	Getilagollehena	do.	Chena land	2 2 4	10
D 1119	Nisangawawalahena	do.	do.	10 0 0	10
B 1119½	Kumbukgahakumbura	Kirimitiyarallage Banda	Paddy field	1 0 12	20
B 1119¼	Do.	do.	do.	2 2 23	20
U 1117½	Galakumbura	Crown and owners of title plan No. 143,587	do.	0 1 0	20

Further information respecting these lands may be obtained from the Surveyor-General, and respecting the conditions of sale from the Government Agent, North-Western Province.

By His Excellency the Governor's command,

E. NOEL WALKER,  
Colonial Secretary.



No. 1,362, N.-W. P.

වර්ෂ 1900 ක්වු ජනවාරි මස 19 වෙනි දින කොළඹ මහසෙනෙවිගේ කන්දේ රජයේ කටයුතු.

වර්ෂ 1900 ක්වු මාර්තු මස 9 වෙනි දින සිකුණදා දවල් 12 කුරුකුල කම් මේරියේ වෙන්දේසි කර විකුණන්නට නොහොත් බේරුම්කර දෙන්නට යෙදෙනවා ඇත.

වර්ෂ 1900 ක්වු කුරුකුල පලාතේ වත්තිකත්පත්තුවේ කොට්ඨාසයේ පිහිටා තිබෙන බිම්කැබලි 17. සිතියම 2,195. ගම—බැව්ගල.

නො.	ඉඩමේ නම.	අයිතිකම් කියන්නා.	අත්දම.	මහත. අ. රු. ප.
10719	කැලඹගහ කුඹුර	රජසත්තක	මුකලාන	0 0 7
10751	කුඹුක්ගහ කුඹුර	සිතියම 2,205. ගම—කඩකහගම. රජසත්තක	විගොවිතැන්කරපු ඉඩම	2 1 21
U 1109	කුකුළුවැවියේ හේන	ගම—කුකුළුවැවිය. කෝරළුපාලේගෙදර පුත්තීරු සහ තවත්	හේන් ඉඩම	3 0 4
X 1109	කීවාකුමාරියාගාය	සිතියම 2,207. ගම—කුකුළුවැවිය සහ මැහිගාව. රජසත්තක සහ ගම්මුත්තේ අයිති හේන් ඉඩම		90 1 6
B 1110	වැහේනකුඹුර නොහොත් පහල බාගේ කුඹුර	ගම—මැහිගාව. බංඩාගමරල	අළුත ගොවිතැන්කරපු කුඹුරු	3 2 36
E 1114	වීරදගහසාය නොහොත් වී හේන්තාය	මැහිගාවේ කපුරුගාමි ගමරල සහ තවත්	හේන් ඉඩම	9 0 20
F 1114	සේරුගහගොඩහේන	මැහිගාවේ කිරිබංඩා සහ තවත්	එම	38 0 38
C 1115	පළුගහමුල්හේන	මැහිගාවේ සුදුගාමි සහ තවත්	එම	54 0 0
O 1115	පිට්ටේලයාගේ හේන	කිරිමැවියාවේ උක්කුබංඩා සහ තවත්	එම	14 1 35
T 1117	පහත්තාගහමුල් හේන	සිතියම 2,210. කුඩාවත්තිගාමි සහ තවත්	විගොවිතැන් කරන කුඹුරු	1 2 6
A 1119	කුඹුක්ගහකුඹුර	රජසත්තක	එම	4 0 18
B 1119	එම	එම	එම	3 2 16
C 1119	ගැට්ලගොල්ලේ හේන	එම	හේන් ඉඩම	2 2 4
D 1119	තිගත්තාවල හේන	එම	එම	10 0 0
B 1119½	කුඹුක්ගහකුඹුර	කිරිමැවියාවේ හේන	කුඹුරු	1 0 12
B 1119¾	එම	එම	එම	2 2 23
U 1117¾	ගලකුඹුර	රජසත්තක සහ නො. 143,587 දරණ ආණ්ඩුවෙන් විකුණන පැලෑටි පෙදෙහ ඉඩම්වල අයිතිකාරයෝ	එම	0 1 0

තිගමකරණලද මුදල නොමිල 10719, U 1109, X 1109, E 1114, F 1114, C 1115, O 1115, D 1119 සහ C 1119 දරන ඉඩම්කැබලිවලට අක්කරයක් රුපියල් 10යි.

තිගමකරණලද මුදල නොමිල 10751, B 1110, T 1117, A 1119, B 1119, B 1119½, B 1119¾ සහ U 1117¾ දරණ ඉඩම්කැබලිවලට අක්කරයක් රුපියල් 20යි.

මෙම ඉඩම් ගැණ වැඩිදුර කාරණ සර්වේඤ්චනරාජ්‍යවත්තාවයේද, විකිනීමේ කොන්දේසි ගැණ කාරණ වර්ෂ 1900 ක්වු ආණ්ඩුවේ ජනවාරි මස 19 වෙනි දින කොළඹ මහසෙනෙවිගේ කන්දේ රජයේ කටයුතු.

ගැරුණ ආණ්ඩුකාර උතුමානවත්තවත්තවත්තේ ආඥාව ලෙස,  
 ජ. ගොඵල් වාකර්,  
 මහසෙනෙවිගේ කන්දේ රජයේ කටයුතු.

No. 1,363, N.-W. P.

Colonial Secretary's Office,  
 Colombo, January 20, 1900.

ON Tuesday, March 13, 1900, at 1 o'clock P.M., the Government Agent for the North-Western Province will put up to auction, at his office in Kurunegala, the under-mentioned portions of Crown Land, on the terms authorized by Government.

An allotment of land situated in the Dewameddi hatpattu division of the Kurunegala District of the North-Western Province.

Preliminary plan 1,327.

Lot.	Village.	Name of Land.	Description.	Extent. A. R. P.
6953	Kanotuwa	Kongahakumburapillewa	Chena	3 0 17

Upset price,—Rs. 10 per acre.

Further information respecting this land may be obtained from the Surveyor-General, and respecting the conditions of sale from the Government Agent, North-Western Province.

By His Excellency the Governor's command,  
 E. NOEL WALKER,  
 Colonial Secretary.

No. 1,363, N.-W. P.

වර්ෂ 1900 ජනවාරි මස 20 වෙනි දින කොළඹ මහසෙනෙවිවරයාගේ කාර්යාලයේදී.

අම්බුද්වැවේ ආණ්ඩුවේ ඒජන්තවරයාගේ විසින් මෙහි පහත සඳහන්වන ආණ්ඩුව සන්තක ඉඩම ආණ්ඩුවේ නියෝගවලට ප්‍රකාරයට වර්ෂ 1900 ජනවාරි මස 13 වෙනි දිනට අභ්‍යන්තරව දවල් 1ට කුරුනෑගල නව මේරියේදී වෙන්දේසිකර විකුණන බව දන්වනු ලැබේ.

වර්ෂ 1900 දී කුරුනෑගල පලාතේ දෙවමැදිහත්තුවේ කොට්ඨාසයේ පිහිටා තිබෙන විම්කැබ්ලි 1ක්. සිතියම 1,327. මහත.

නො. 6953	නම. කනොටුව	ඉඩමේ නම. කේන්ගහකුඹුරේ පිල්ලුව	අන්දම. හේන	අ. රු. ප. 3 0 17
----------	------------	-------------------------------	------------	------------------

නියමකරණලද මුදල අක්කරයක් රුපියල් 10යි.

මෙම ඉඩම ගැණ වැඩිදුර කාරණා සර්වේශ්වරයාගේ ප්‍රවේශයෙන්, විකිනීමේ කාර්යයට ගැණ කාරණා වශයෙන් දිසාවේ ආණ්ඩුවේ ඒජන්තවරයාගේ දැනුවත්ව පවතින.

ගරුභර ආණ්ඩුකාර උතුමානන්වහන්සේගේ ආඥාව ලෙස,  
ඊ. නොඑල් වාකර්,  
මහසෙනෙවිවරයාගේ වමහ.

LAND ACQUISITION NOTICES.

HAVING been duly directed by the Governor, with the advice of the Executive Council, acting under the provisions of "The Land Acquisition Ordinance of 1876," section 6, to take order for the acquisition of the following lands, required for a public purpose, namely, for the Kelani Valley Railway extension, to wit:—

Preliminary plan 10,781. Village—Gangodawila

Lot.	Name of Land.	Description.	Name of Claimant.	Extent. A. R. P.
S 763	Kadurugahaowita	Owita	Tantiriwattege Sophia Hami	0 1 15-25
T 763	Do.	do.	Hewage Don Louis	0 1 17-75
U 763	Do.	do.	Tantiriwattege Sophia Hami	0 0 28-50
V 763	Dawatagahalanda	Chena	S. Don Davit and others	0 0 2-56
9511	Do.	do.	Crown	0 0 36-25
Village—Udahamulla.				
W 763	Kurundugahawattaowita	Owita	U. Kalutantirige Mapahami and others	0 0 12-50
X 763	Kurundugahawatta	Cocoanut garden	S. Don Davit and others	0 1 10
Y 763	Kurundugahawattaowita	Owita	U. K. Mapahami and others	0 0 25
Z 763	Kurundugahawatta	Cocoanut garden	do.	0 0 9
A 764	Delgahawatta	do.	K. Don Manis and others	0 1 29-75
B 764	Kahatagahawatta	do.	G. Don William	0 1 21-75
C 764	Gorakagahakumbura	Paddy field	M. Appolinahami and others	0 0 21
D 764	Delgahapillewewatta	Cocoanut, &c.	Ginnaraliya Terunnanse and others	0 3 12-75
E 764	Talgahaliyadda	Paddy field	Kalutantrige Don Hendrick	0 0 1-50
F 764	Delgahapillewewita	Owita	Gumaraha Terunnanse and others	0 0 16-50
Village—Nawinna.				
G 764	Kattuweowita	Owita	Kalutantirige Don Siman	0 0 2
H 764	Talgahawatta	Cocoanut	Kalutantirige Don Helenis	0 1 8-75
I 764	Do.	do.	K. Don Saranelis	0 0 2-50
J 764	Do.	do.	M. A. Don Johanis	0 1 5-75
K 764	Alubogahawatta	do.	K. Don Hendrick	0 0 0-75
L 764	Do.	do.	G. Don William Rodrigo	0 0 18-50
M 764	Do.	do.	K. Don Helenis and others	0 1 6-75
N 764	Do.	Young cocoanut about seven years old	K. Don Siman	0 1 8-25
O 764	Do.	Cocoanut, &c.	W. Ammaris Perera and others	0 0 39
P 764	Do.	do.	G. Don William and others	0 0 27-50
Q 764	Do.	Two old cocoanut trees	P. Radage Yaso Fernando and others	0 0 31-50
				5 2 11-31

I hereby give public notice, as required by section 7, that the Government proposes to take possession of the lands.

All persons interested in the aforesaid lands are hereby required to appear personally or by agent before me at the Colombo Kachcheri on March 1, 1900, at 11.30 A.M., and to state the nature of their respective interests in the lands, and the amount and particulars of their claims to compensation for such interests.

The Kachcheri,  
Colombo, January 19, 1900.

G. M. FOWLER,  
Government Agent.

වි 1876 ක්ව අවුරුද්දේ කොමර 3 වේ ආඥාපත්‍රයේ හත්වෙනි වගන්තියේ ප්‍රකාරයට ආණ්ඩුවේ කටයුතු කට, එනම්:—කැලනිවැලි නම් දුම්රියසාර සෑදීම පිණිස මෙහි පහත දැක්වෙන ඉඩම් ලබාගැනීම සඳහා ක්‍රියාකරණ පිණිස “වි 1876 වේ ඉඩම් ලබාගැනීමේ ආඥාපත්‍රයේ” හත්වෙනි කාරණයේ කරනිමෙන් සංචාරකවල ප්‍රකාරයට කාරක මන්ත්‍රිසභාවේ මන්ත්‍රණය ඇතුළු උතුමානන්වගන්තියෙන් නිසිආකාර මට අණලැබී තිබේ, ඒ ඉඩම් නම්:—

සිතියම 10,781. ගම—ගන්ගොඩවිල.

නො.	ඉඩමේ නම.	අත්දම.	අයිතිකම කියන්නා.	මගන. අ. රු. ප.
S 763	කඩුවාගහ මිව්ව	මිව්ව	තන්ත්‍රිවන්තගේ සොපියාහාමි	0 1 15.25
T 763	එම	එම	හේවාගේ දෙව් එව්ස්	0 1 17.75
U 763	එම	එම	තන්ත්‍රිවන්තගේ සොපියාහාමි	0 0 28.50
V 763	දවටගහලන්ද	හේන	ඇස්. දෙව් එව්ස් සහ තවත් අය	0 0 2.56
9511	එම	එම	ආණ්ඩුව	0 0 36.25
ගම—උඩකවුල්ල.				
W763	කුරුඳුගහවත්ත මිව්ව	මිව්ව	උ. කඵතන්ත්‍රිගේ මාපාහාමි සහ තවත් අය	0 0 12.50
X 763	කුරුඳුගහ වත්ත	පොල්වත්ත	ඇස්. දෙව් දුවන් සහ තවත් අය	0 1 10
Y 763	කුරුඳුගහවත්ත මිව්ව	මිව්ව	උ. කේ. මාපාහාමි සහ තවත් අය	0 0 25
Z 763	කුරුඳුගහ වත්ත	පොල්වත්ත	එම	0 0 9
A 764	දෙල්ගහවත්ත	එම	කේ. දෙව් මානිස් සහ තවත් අය	0 1 29.75
B 764	කහවගහ වත්ත	එම	පී. දෙව් විලියම්	0 1 21.75
C 764	තොරකගහ කුඹුර	කුඹුර	ඇම්. අපලෝනියාහාමි සහ තවත් අය	0 0 21
D 764	දෙල්ගහ පිල්ලාවේ වත්ත	පොල් සහ වෙතන් වැව්පිලි ඇති ඉඩම	ගින්නරලිය තෙරුන්නාන්තේ සහ තවත් අය	0 3 12.75
E 764	කල්ගහ ලියද්ද	කුඹුර	කඵතන්ත්‍රිගේ දෙව් හෙක්ලින්	0 0 1.50
F 764	දෙල්ගහපිල්ලාවේ මිව්ව	මිව්ව	ගින්නරග තෙරුන්නාන්තේ	0 0 16.50
ගම—නාවින්න.				
G 764	කව්වුවේ මිව්ව	එම	කඵතන්ත්‍රිගේ දෙව් සිමන්	0 0 2
H 764	කල්ගහ වත්ත	පොල්වත්ත	එම දෙව් ගෙලේනිස්	0 1 8.75
I 764	එම	එම	කේ. දෙව් සරනේලිය	0 0 2.50
J 764	එම	එම	ඇම්. ඒ. දෙව් තේනානිස්	0 1 5.75
K 764	අඵබෝගහ වත්ත	එම	කේ. දෙව් හෙක්ලින්	0 0 0.75
L 764	එම	එම	පී. දෙව් විලියම් රුද්ද	0 0 18.50
M 764	එම	එම	කේ. දෙව් ගෙලේනියා සහ තවත් අය	0 1 6.75
N 764	එම	තන්අවුරුදු වගස ඇති පොල් වත්ත	කේ. දෙව් සිමන්	0 1 8.25
O 764	එම	පොල්සහ වෙනත් වැව්පිලි ඇති වත්ත	ඩබ්ලිව්. අමාරිස් පෙරේරා සහ තවත් අය	0 0 0.39
P 764	එම	එම	පී. දෙව් විලියම් සහ තවත් අය	0 0 27.50
Q 764	එම	උස් පොල්ගස් දෙකක් ඇති වත්ත	පී. රද්ගේ රසෝ ප්‍රනාන්දු සහ තවත් අය	0 0 31.50
				5 2 11.31

එවැනි ඉඩම් අයිතිකර ගැනීමට ආණ්ඩුවේ කල්පනාව තිබෙන බව පොදුජනතාව දැන්ගැනීම සඳහා හත්වෙනි වගන්තියේ බිහිකර තිබෙන හැටියට මෙයින් දැනුම්දෙමි.

ඉහතකී ඉඩම්වලට අයිතිවාසිකම් ඇත්තාවූ සෑමදෙනාම තවුන්ම නොහොත් තවුන් වෙනුවට ක්‍රියාකරණ අය වම් 1900 ක්ව මාර්තු මස 1 වෙනි දින පෙරවරු 11.30 කනියමට කොලම් කඵවේර්සේදී මා ඉදිරිපිටට පැමිණ ඒ කොසිඅන්දමේ අයිතිවාසිකම්ද කියා කියාසිටින්නට බිහිවූ සහ මෙම ඉඩම් වෙනුවට ඉල්ලා සිටින මුදල් ගණනක් ඊට ඇත්තාවූ තවුන්ගේ අයිතිකමේ තොරතුරුත් කියාසිටින්නට බිහිවූ මෙයින් දැනගත යුතුයි.

වම් 1900 ක්වු ජනවාරි මස 19 වෙනි දින කොලම් කඵවේර්සේදීය. පී. ඇම්. ඩබ්ලිව්, ආණ්ඩුවේ එජන්ත මමන.

1876 ම් (බ්) - ත්තු 3 ම මුහුණප්පුදුකුණු 7 ම පිරිවිස පිරකාරම් සලනිට්. ආණ්ඩුවේ කටයුතු කට, එනම්:—කැලනිවැලි නම් දුම්රියසාර සෑදීම පිණිස මෙහි පහත දැක්වෙන ඉඩම් ලබාගැනීම සඳහා ක්‍රියාකරණ පිණිස “වි 1876 වේ ඉඩම් ලබාගැනීමේ ආඥාපත්‍රයේ” හත්වෙනි කාරණයේ කරනිමෙන් සංචාරකවල ප්‍රකාරයට කාරක මන්ත්‍රිසභාවේ මන්ත්‍රණය ඇතුළු උතුමානන්වගන්තියෙන් නිසිආකාර මට අණලැබී තිබේ, ඒ ඉඩම් නම්:—

ආණ්ඩුවේ කටයුතු කට, එනම්:—කැලනිවැලි නම් දුම්රියසාර සෑදීම පිණිස මෙහි පහත දැක්වෙන ඉඩම් ලබාගැනීම සඳහා ක්‍රියාකරණ පිණිස “වි 1876 වේ ඉඩම් ලබාගැනීමේ ආඥාපත්‍රයේ” හත්වෙනි කාරණයේ කරනිමෙන් සංචාරකවල ප්‍රකාරයට කාරක මන්ත්‍රිසභාවේ මන්ත්‍රණය ඇතුළු උතුමානන්වගන්තියෙන් නිසිආකාර මට අණලැබී තිබේ, ඒ ඉඩම් නම්:—

නො.	කාණිච්චනු ධෙපා.	විවාරම්.	උරිත්තාභිච්චන ධෙපා.	විචාලම. අ. රු. ප.
S 763	කමිකාභුච්චිත්ත	භුච්චිත්ත	තන්ත්‍රිච්චන තෙතෙකේ සොපියාහාමි	0 1 15.25
T 763	භුච්චි	භුච්චි	කේ. දෙව් මානිස් සහ තවත් අය	0 1 17.75
U 763	භුච්චි	භුච්චි	තන්ත්‍රිච්චන තෙතෙකේ සොපියාහාමි	0 0 28.50
V 763	ධවරකසලන්ඵ	සේන	ආණ්ඩුව	0 0 2.56
9511	භුච්චි	භුච්චි	ආණ්ඩුව	0 0 36.25

குண்டு.	காணியினது பெயர்.	வரவு.	உரிததாளியின் பெயர்.	விசாலம். அ. நூ. ப.
சூழிச்சி—உடகமுல்லை.				
W 763	குருண்ககவததை ஒயிற்றை	ஒயிற்றை	யு. கலுத்தந்திரிகே மாபாகாமியும் மறுபேரும்	0 0 12:50
X 763	குருண்ககவததை	தென்னந்தோட்டம்	எச். டொன தாலித்தும் மறுபேரும்	0 1 10
Y 763	குருண்ககவததை ஒயிற்றை	ஒயிற்றை	யு. சே. மாபாகாமியும் மறுபேரும்	0 0 25
Z 763	குருண்ககவததை	தென்னந்தோட்டம்	சே. டொன மானிசும் மறுபேரும்	0 0 9
A 764	டெலககவததை	டெடி	கே. டொன மானிசும் மறுபேரும்	0 1 29:75
B 764	ககரககவததை	டெடி	ஜி. டொன வில்லியம்	0 1 21:75
C 764	கொறககககுடிமுற	நெலவயல	எம். அப்போலீனோகாமியும் மறுபேரும்	0 0 21
D 764	டெலகககபில்லாவ வததை	தென்னமரம்	கின்னரூவிய தெருணுணசையும் மறுபேரும்	0 3 12:75
E 764	தல்ககலியட்ட	நெலவயல	கலுத்தந்திரிகே டொன தெந்திரிக்	0 0 1:50
F 764	தெலகககபில்லாவ ஒயிற்றை	ஒயிற்றை	கின்னரூவிய தெருணுணசையும் மறுபேரும்	0 0 16:50
சூழிச்சி—நாலினன.				
G 764	கெட்டுவே ஒயிற்றை	ஒயிற்றை	கலுத்தந்திரிகே டொன சிமான	0 0 2
H 764	தல்ககவததை	தென்னமரம்	கலுத்தந்திரிகே டொன தெலேனிஸ்	0 1 8:75
I 764	டெடி	டெடி	கே. டொன சறவேலிஸ்	0 0 2:50
J 764	டெடி	டெடி	எம். ஏ. டொன யோகானிஸ்	0 1 5:75
K 764	அலபோககவததை	டெடி	கே. டொன கெனெறிக்	0 0 0:75
L 764	டெடி	டெடி	ஜி. டொன வில்லியம் ரேட்டிபிககு	0 0 18:50
M 764	டெடி	டெடி	கே. டொன கெலேனிசும் மறுபேரும்	0 1 6:75
N 764	டெடி	7 வயது தென்னமர பிள்ளை	சே. டொன் சிமான	0 1 8:25
O 764		தென்னமரம்	டபிள்யு. அமாறிஸ் பெரோவும் மறுபேரும்	0 0 39
P 764	டெடி	டெடி	ஜி. டொன வில்லியமும் மறுபேரும்	0 0 27:50
Q 764	டெடி	2 முகிர்ந்த தென்னமரங்கள்	பி. யசையினுண்டோவும் மறுபேரும்	0 0 31:50
				5 2 11:31

எடுத்துக்கொள்வதற்கான எத்தனஞ்செய்யும்படி 1876 ம் ஆண்டு-க்குக காணி எடுத்துக்கொள்வதைப்பற்றிய சட்டத்தினது 6 ம பிரிவின ஏற்பாடுகளின் பிரகாரம் மந்திராலோசனைச் சபையினது ஆலோசனையுடன் தேசாதிபதியவர்கள் எனக்குக கற்பனைசெய்திருப்பதனால், அக்காணிகளை ஆட்சிஒப்புக்கொள்ள அரசாட்சியா எண்ணியிருக்கிறா எனபதை 7 ம் பிரிவினபடி வேண்டிய பிரகாரம் நான் இதனைக்கொண்டு பிரதிதமாய் என்டபரஞ்செய்கிறேன்.

மேற்சூழித்த காணிகளுக்கு உரித்துப்பேசுகின்ற சகலரும் தாமாக அலவது அவரவருடைய காரியகாரர மூலமாய் 1900 ம ஆண்டு பங்குனிமாதம் 1 ந் தேதியிலன்று பகல 11:30 மணிகு கொழுப்பு கச்சேரியில எனமுன்பாக வெளிப்படடுத தத்தமக்கு அக்காணியிலுள்ள உடந்தைகளினது தனமையையும் அவ்வுடந்தை களுக்காய்த் தாம சாதிக்கும் உரித்துகளின் தொகையையும் வீவரங்கீளையும் சொல்லுமபடி இதனால் அவர்களிடத்திற் கேட்கக்கொள்ளப்படுகின்றது.

கொழுப்பு கச்சேரி,  
1900 ம் ஆண்டு தைமீ 19 ந் உ.

ஜி. எம். பவுலா,  
அரசாட்சி ஏசண்டு.

HAVING been duly directed by the Governor, with the advice of the Executive Council, acting under the provisions of "The Land Acquisition Ordinance of 1876," section 6, to take order for the acquisition of the following lands, required for a public purpose, namely, for the Kelani Valley Railway extension, to wit:—

Preliminary plan 10,782. Village—Nawinna.

Lot.	Name of Land.	Description.	Name of Claimant.	Extent. A. R. P.
R 764	Alubogahawatta	Few old cocoonut trees	P. A. Don Juan and others	0 0 15:50
S 764	Gewatta	do.	Heraluge Kornelis Perera	0 1 3
T 764	Do.	do.	A. Atukoralage Isabella Hami and others	0 1 36:50
U 764	Gorakagaha or Kahata-gahawatta	do.	—	0 3 16:50
V 764	Millagahawatta	Cocoonut garden	Wattige Adrian Perera and others	0 1 31:50
W 764	Batadombagahawatta	do.	W. A. Perera and others	0 0 1
Village—Maharagama.				
X 764	Hikgahawatta	Cocoonut garden	W. A. Perera and others.	0 1 29:25

Lot.	Name of Land.	Description.	Name of Claimant.	Extent. A. R. P.
Y 764	Batadombagahawatta	Young cocoanuts about ten years old	Don Sedaris, Police Headman, and others	0 1 29.50
Z 764	Kiripalugahawatta	Cocoonut garden	Mala Remanis	0 0 36
A 765	Do.	do.	M. Siman Vedarala and others	0 0 30
B 765	Delgahawatta	do.	Don Sedaris; Police Headman, and others	0 3 20.75
C 765	Do.	do.	W. Abraham Alwis and others	0 1 19.75
D 765	Kottuwegewatta	do.	R. A. Don Bastian and others	0 0 29.50
E 765	Batadombagahawatta	do.	Dona Petera Nittohami and others	0 1 20
F 765	Maragahawatta	do.	W. James Alwis and others	0 1 0.50
G 765	Do.	do.	G. Don Charles and others	0 0 26.75
H 765	Batadombalandewatta	do.	R. A. Don Arnolis Appuhami and others	0 3 25
				6 2 11

I hereby give public notice, as required by section 7, that the Government proposes to take possession of the lands.

All persons interested in the aforesaid lands are hereby required to appear personally or by agent before me at the Colombo Kachcheri on March 3, 1900, at 11.30 A.M., and to state the nature of their respective interests in the lands, and the amount and particulars of their claims to compensation for such interests.

The Kachcheri,  
Colombo, January 19, 1900.

G. M. FOWLER,  
Government Agent.

විෂ් 1876 ක්වු අවුරුද්දේ නොම්මර 3 වන ආඥාපත්‍රයේ හත්වෙනි වගන්තියේ ප්‍රකාරයට ආණ්ඩුවේ කටයුත්ත කට, ඒ නම් :—කැලනිවැලි නම් දුම්රියපාර සෑදීම පිණිස මෙහි පහත සඳහන්වෙන ඉඩම් ලබාගැනීම සඳහා ක්‍රියාකරණ පිණිස “විෂ් 1876යේ ඉඩම් ලබාගැනීමේ ආඥාපත්‍රයේ” හවෙති කාණ්ඩයේ කරනිමෙන පංඨාරතුචල ප්‍රකාරයට කාරක මන්ත්‍රීසභාවේ මන්ත්‍රණය ඇතුළු උතුරු වගන්තියේගෙන් නිසිආකාර මට අණලැබී තිබේ, ඒ ඉඩම් හම් :—

සිතියම 10,782. හම—නාවින.

නො.	ඉඩමේ නම.	අන්දම.	අයිතිකම් කියන්නා.	මහත. අ. රු. ප.
R 764	අළුබෝගහවත්ත	උස් හස් සවිල්පසක් ඇති ඉඩම	පී. ඒ. දෙත් ජුවන් සහ තවත්	0 0 15.50
S 764	ගේ වත්ත	එම	හිරිඵගේ කොර්නෙල්ස් ප්‍රෙරු	0 1 3
T 764	එම	එම	ඒ. අතුකෝරලගේ ඉසබෙලාහාමි සහ තවත්	0 1 36.50
U 764	ගොරකහන නොහොත් කහවගහවත්ත	එම	—	0 3 16.50
V 764	මල්ලගහවත්ත	පොල්වත්ත	වත්තේගේ අදිරියන් ප්‍රෙරු සහ තවත්	0 1 31.50
W 764	බවදෙඹගහවත්ත	එම	බඹලිච්චු. ඒ. පෙරේරා සහ තවත්	0 0 1
හම—වහරගම.				
X 764	සික්ගහවත්ත	පොල්වත්ත	එම	0 1 29.25
Y 764	බවදෙඹගහවත්ත	දෘඤ්චුරු වසය ඇති පොල්වත්ත	දෙත් සෙදරිස් පොලිස් ගෙඩිවැන් සහ තවත්	0 1 29.50
Z 764	කිරිපඵගහවත්ත	පොල්වත්ත	මලරෙමානිස්	0 0 36
A 765	එම	එම	ඇම්. සිමන්වෙදරු සහ තවත්	0 0 30
B 765	දෙල්ගහවත්ත	එම	දෙත් සෙදරිස් පොලිස් ගෙඩිවැන් සහ තවත්	0 3 20.75
C 765	එම	එම	බඹලිච්චු. අබරම් අල්විස් සහ තවත්	0 1 19.75
D 765	කොටුවේගේවත්ත	එම	ආර්. ඒ. දෙත් බස්නියන් සහ තවත්	0 0 29.50
E 765	බවදෙඹගහවත්ත	එම	දෙන පිටර නිත්තෝහාමි සහ තවත්	0 1 20
F 765	මොරගහවත්ත	එම	බඹලිච්චු. ජේම්ස් අල්විස් සහ තවත්	0 1 0.50
G 765	එම	එම	ඒ. දෙත් වාර්ලස් සහ තවත්	0 0 26.75
H 765	බවදෙඹගහවත්ත	එම	ආර්. ඒ. දෙත් අර්නෝල්ස් අල්පු හාමි සහ තවත්	0 3 25
				6 2 11

එබැවින් ඉඩම් අයිතිකර ගැනීමට ආණ්ඩුවේ කල්පනාව තිබෙන බව පොදුජනතාව දැනගැනීම සඳහා හත්වෙනි වගන්තියේ ඕනෑකර තිබෙන හැටියට මෙයින් දැනුම්දෙමි.

ඉහතකී ඉඩම්වලට අයිතිවාසිකම් ඇත්තාවූ සැමදෙනම තමන්ගේ නොහොත් තමුන් වෙනුවට ක්‍රියාකරණ අත විෂ් 1900 ක්වු මාර්තු මස 3 වෙනි දින පෙරවරු 11.30 කනිසමට කොළඹ කවිචේරියේදී මා ඉදිරිපිටට පැමිණ ඒ කොසි අන්දමේ අයිතිවාසිකම්ද කියා කියාසිටින්නට ඕනෑවා සහ මෙම ඉඩම් වෙනුවට ඉල්ලාසිටින මුදල් ගණනක් ඊට ඇත්තාවූ තමුන්ගේ අයිතිකම් කොරතුරුන් කියාසිටින්නට ඕනෑ බව මෙයින් දැනගත යුතුයි.

විෂ් 1900 ක්වු ජනවාරි මස 19 වෙනි දින කොළඹ කවිචේරියේදී.

ඒ. ඇම්. ෆවුලර්,  
ආණ්ඩුවේ ඒජන්ත මහත.

1876 ம் (நடு)-த்து 3 ம் இலக்கச்சட்டத்தினது 7 ம் பிரிவின் பிரகாரம் கலனிபயன்னததாககிலபுகை இரதவீதியை நீட்டுதல எனனும் பகிரங்க தேவைகளுக்கு வேண்டியதான பின்னர்ச்சொல்லப்படும் காண்களை, அஃதாவது :-

பிரதமபட்டத்து இலக்கம் 10,782. குறிச்சி—நாவின்ன.

தண்.டு.	காணியினது பெயர்.	விவரம்.	உரித்தாளியின் பெயர்.	விசாலம். ஏ. றா. பெ.
R 764	அலுபோககவத்தை	சிலமுதிர்ந்த தென்ன மரங்கள்	பி. எ. டொன் ஜுவானும் மறு பேரும்	0 0 15.50
S 764	கேவததை	ஓடி	கெரலுகே கொர்னேவிஸ் பெ ரேரா	0 1 3
T 764	ஓடி	ஓடி	ஏ. அத்துகோரலகே இசபெல் லாகாமியும் மறுபேரும்	0 1 36.50
U 764	கொறக்கக அலலது ககரககவததை	ஓடி	—	0 3 16.50
V 764	மிலலககவததை	தென்னந்தோட்டம்	வத்திகே அதிரியான் பெரேரா வும் மறுபேரும்	0 1 31.50
W 764	வற்றடம்பககவததை	ஓடி	டபிள்யு. ஏ. பெரேராவும் மறு பேரும்	0 0 1
X 764	இக்ககவததை	ஓடி	ஓடி	0 1 29.25
Y 764	வற்றடம்பககவததை	10 வயது தென்னம் பிள்ளை	குறிச்சி—மகாறகம். டொன் சாதிரிஸ் பொவிஸ தலை மைக்காரனும் மறுபேரும்	0 1 29.50
Z 764	கிரிபலுககவததை	தென்னந்தோட்டம்	மாலமெறமான்ஸ்	0 0 36.
A 765	ஓடி	ஓடி	எம். சிமான் வெதரூனையும் மறுபேரும்	0 0 30
B 765	டெல்ககவததை	ஓடி	டொன் சாதிரிஸ் பொவிஸ தலை மைக்காரனும் மறுபேரும்	0 3 20.75
C 765	ஓடி	ஓடி	டபிள்யு. ஏபிரும் அல்விஸசும் மறுபேரும்	0 1 19.75
D 765	கெட்டுவேவேவததை	ஓடி	ஆர். ஏ. டொன் வஸதியானும் மறுபேரும்	0 0 29.50
E 765	வற்றடம்பககவததை	ஓடி	டோனா பெதரூநிற்றே காமியும் மறுபேரும்	0 1 20
F 765	மறககவததை	ஓடி	டபிள்யு. ஜேமஸ் அல்விஸ் மறு பேரும்	0 1 0.50
G 765	ஓடி	ஓடி	ஜி. டொன் சார்ன்சும் மறுபேரும்	0 0 26.75
H 765	வற்றடம்பலன்டேவததை	ஓடி	ஆர். ஓ. டொன் அர்னோவிஸ் அப்புக்காமியும் மறுபேரும்	0 3 25
				6 2 11

எடுத்துக்கொள்வதற்கான எத்தனஞ்செய்யும்படி 1876 ம் (நடு)-த்துக் காணி எடுத்துக்கொள்வதைப்பற்றிய சட்டத்தினது 6 ம் பிரிவின் ஏற்பாடுகளினை பிரகாரம் மந்திராலோசனைச் சபையினது ஆலோசனையுடன் தே சாகிபதியவர்கள் எனக்குக் கறடனைசெய்திருப்பதனால், அக்காணிகளை ஆட்சிஒப்புக்கொள்ள அரசாட்சியார எண்ணியிருக்கிறா எனபதை 7 ம் பிரிவின்படி வேண்டிய பிரகாரம் நான் இதனைக்கொண்டு பிரதித்தமாய் விளம்பரஞ்செய்கிறேன்.

மேற்கூறித்த காணிகளுக்கு உரித்துப்பேசுகின்ற சகலரும் தாமாக அல்லது அவரவருடைய காரியகாரர் மூலமாய் 1900 ம் (நடு) பங்குனிமாசம் 3 ந் தேதியிலன்று முன்னேரம் 11.30 மணிக்கு கொழும்புக் கச்சேரியில் என முன்பாக வெளிப்பட்டித் தத்தமக்கு அக்காணிகளிலுள்ள உடந்தைகளினது தனமையையும் அவ்வுடந்தை களுக்காய்த் தாம சாதிக்கும் உரித்துகளின் தொகையையும் விவரங்களையும் சொல்லும்படி இதனால் அவர்களிடத்திற் கேட்டுக்கொள்ளப்படுகின்றது.

கொழும்புக் கச்சேரி,  
1900 ம் (நடு) தைம் 19 ந் உ.

ஜி. எம். பவுலர்,  
அரசாட்சி ஏசண்டு.

HAVING been duly directed by the Governor, with the advice of the Executive Council, acting under the provisions of "The Land Acquisition Ordinance of 1876," section 6, to take order for the acquisition of the following lands, required for a public purpose, namely, for a burial ground for the Ramboda hospital, to wit :-  
Preliminary plan No. 4,876. Village—Handapangama.

Lot.	Name of Land.	Description.	Name of Claimant.	Extent. A. R. P.
B 811	Meddahinawatta	Tea	Sana Assan Alliyar	0 3 10
C 811	Do.	do.	do.	0 0 22

I hereby give public notice, as required by section 7, that the Government proposes to take possession of the lands. All persons interested in the aforesaid lands are hereby required to appear personally or by agent before me at Nuwara Eliya on February 16, 1900, at 12 o'clock noon, and to state the nature of their respective interests in the lands, and the amount and particulars of their claims to compensation for such interests.  
Nuwara Eliya Kachcheri,  
January 5, 1900.

W. E. DAVIDSON,  
Assistant Government Agent.

ව්‍යවස්ථාපිත 1876 ක්‍රී. අදාලියේදී නොමිලයෙන් ආඥාපත්‍රයේ හත්වෙනි වගන්තියේ ප්‍රකාරයට ආණ්ඩුවේ කටයුත්තකට, ඒ නමින්:—රම්බිව ආරෝග්‍ය සාලාවට සොහොන්ගෙයකට මෙහි පහත සඳහන්වන ඉඩම ලබාගැනීම සඳහා ක්‍රියාකරණ පිණිස “ව්‍යවස්ථාපිත 1876 දේ ඉඩම් ලබාගැනීමේ ආඥාපත්‍රයේ” හවෙනි කාණ්ඩයේ කරතිබෙන පංශාර්ථවලට ප්‍රකාරයට කාරක මන්ත්‍රිසභාවේ මන්ත්‍රණය ඇතුළු උතුරානන්වහන්සේගෙන් නිසිආකාර වටි අණලැබී තිබේ, ඒ ඉඩම් නම:—

සිතියම 4,876. ගම—හඳපාන්ගම.

නො.	ඉඩමේ නම.	අත්දම.	අයිතිකම කියන්නා.	මකත.
B 811	මැද්දෙහින්නේ වත්ත	තේ	සානා අසන් අලියාර්	0 3 10
C 811	එම	තේ	එම	0 0 22

එඩ්වඩ් ඉඩම් අයිතිකර ගැනීමට ආණ්ඩුවේ කල්පනාව තිබෙන බව පොදුජනයට දැනගැනීම සඳහා හත්වෙනි වගන්තියේ නිකුතර තිබෙන හැටියට මෙයින් දැනුම්දෙමි.

ඉහත කී ඉඩම්වලට අයිතිවාසිකම් ඇත්තාවූ සෑමදෙනම තමුන්ම නොහොත් තමුන් වෙනුවට ක්‍රියාකරණය වූ 1900 ක්‍රී. පෙබ්‍රවාරි මස 16 වෙනි දින දවල් 12 කනිසමට නුවරඑළියේදී මා ඉදිරිපිට පැමිණ ඒ කොසි අත්දමේ අයිතිවාසිකම්ද කියා කියා සිටින්නට නිතැරා සහ මෙම ඉඩම් වෙනුවට ඉල්ලා සිටින මුදල්ගණන් හත් ඊට ඇත්තාවූ තමුන්ගේ අයිතිකමේ කොරතුරුත් කියා සිටින්නට නිතැරා ව මෙයින් දැනගන සූඛයි.

ව්‍යවස්ථාපිත 1900 ක්‍රී. ජනවාරි මස 5 වෙනි දින නුවරඑළියේ කම්මේරියේදී. ඩබ්ල්සු. ජී. ඩේවිඩ්සන්, ආණ්ඩුවේ ඒජන්ත මමත.

1876 ම් (ව්‍යවස්ථාපිත) 3 ම් ඉලක්කප්පස්සැට්තිනු 7 ම් පිරිවින පිරකාරම් ඊර්ටොටා ජුඩ්ජ්වරුන්ගේ ඉදිරිපිට ඉදිරිපත් කළ අයුරු පිළිබඳව පිහිටි පිටිවලට මෙහි පහත සඳහන් වන පරිදි වෙන් කිරීම සඳහා වරදක් කිරීම සඳහා නියම කළ බවට ප්‍රකාරයට කාරක මන්ත්‍රිසභාවේ මන්ත්‍රණය ඇතුළු උතුරානන්වහන්සේගෙන් නිසිආකාර වටි අණලැබී තිබේ, ඒ ඉඩම් නම:—

පිරතමපදත්තු ඉලක්කම 4,876. මුහුණ්පි—අත්තපාන්තම.

නුණ්ඔ.	කාණිනියනු පෙයාර්.	විවරම්.	உரிததாளியின பெயர்.	விசாலம்.
B 811	මෙත්තේසාණ්ණොවත්ත	තේවිල	ස. ජුසන් අල්වියාර්	0 3 10
C 811	එම	එම	එම	0 0 22

ඉදිරිපත් කළ කොරතුරු පිළිබඳව වරදක් කිරීම සඳහා නියම කළ බවට ප්‍රකාරයට කාරක මන්ත්‍රිසභාවේ මන්ත්‍රණය ඇතුළු උතුරානන්වහන්සේගෙන් නිසිආකාර වටි අණලැබී තිබේ, ඒ ඉඩම් නම:— 1876 ම් (ව්‍යවස්ථාපිත) 3 ම් කාණි ඉදිරිපත් කළ කොරතුරු පිළිබඳව වරදක් කිරීම සඳහා නියම කළ බවට ප්‍රකාරයට කාරක මන්ත්‍රිසභාවේ මන්ත්‍රණය ඇතුළු උතුරානන්වහන්සේගෙන් නිසිආකාර වටි අණලැබී තිබේ, ඒ ඉඩම් නම:—

මෙහි මෙහි කාණිනියනු පෙයාර් විවරම් වරදක් කිරීම සඳහා නියම කළ බවට ප්‍රකාරයට කාරක මන්ත්‍රිසභාවේ මන්ත්‍රණය ඇතුළු උතුරානන්වහන්සේගෙන් නිසිආකාර වටි අණලැබී තිබේ, ඒ ඉඩම් නම:—

1899 ම් (ව්‍යවස්ථාපිත) 5 ම් මෙ. ඩබ්ල්සු. ජී. ඩේවිඩ්සන්, ආණ්ඩුවේ ඒජන්ත මමත.

MISCELLANEOUS NOTICES.

WHEREAS it appears to me that cattle disease exists at several places within the divisions of Yatikinda and Wellassa, in the Province of Uva, I hereby declare that such disease exists, and that the said divisions are an infested area under the provisions of Ordinance No. 9 of 1891.  
Mr. A. O. Keedin is appointed an officer to carry out the provisions of the said Ordinance.  
This notification shall take effect from this date.

Badulla Kachcheri,  
January 20, 1900.

G. A. BAUMGARTNER,  
Government Agent.

## NOTICES UNDER THE WASTE LANDS ORDINANCES.

### Order under Section 2 of Ordinance No. 1 of 1897, declaring the Land to be Crown Property.

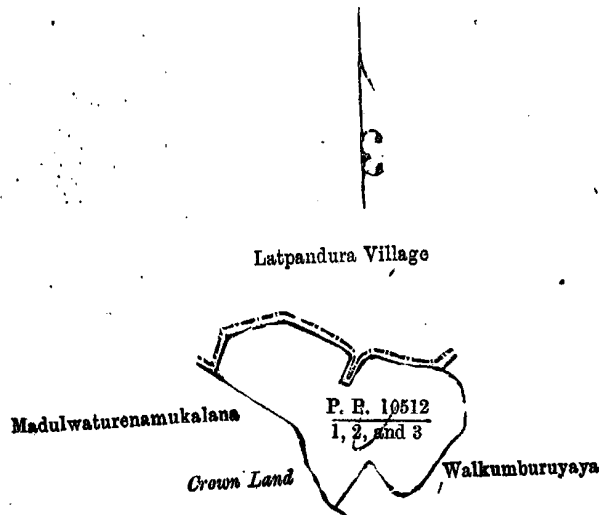
In the matter of the lands commonly called and known as Suduwelipotakumbura *alias* Maladugalamananekattiya, Suduwelipotapunchideniya, Mananagodella, Maladugalapunchiwattapitakattiya, Maladugalakumburagodella, Maladugalakumburaduwa, Dawatahenapunchiduwa, Dawatagahahenagodella, Wattahenedagodella, Diyabonamananedeniya, Galamundeniya, Hendawilagodella, Danduhetekmamukalana, Galamunedeniya, Mawataweladeniya, Hendawiladeniya, Kowiligodellekele, Polkandamoderawaturana, Aluvilagodella, Kamatkumburadeniya, Kammalkumburagodella, Kammalkumburadeniya, Kakgodadeniya, Kakgodelladeniya, Suduwelimananedeniya, Usgodakele, Horagodakele, Horagodadeniya, Aluwilakumburagodella, Aluwilagodella, Aluwiladeniya, Dikmananegoda, Tambiliyawelagodella, Tambiliyaowita, Ela-addaragodella, Tambiliyawiladeniya, Asurappuliyawiladeniya, Kekelwatugoda, and Annasigaladeniya—lots 1, 2, 3, 4, 6, 8, 20, 21, 25, 45, 46, 47, 48, 53, 53½, 54, 49, 79½, 87, 138, 107, 135, 136, 134, 133, 129, 125, 124, 123, 140, 141, 142, 143, 149, 148, 151, 160, 161, 164, 165, 166, and 155 in preliminary plan 10,512, situate in the village of Badureliya in the Mahapattu south of the Pasdun korale east, in the Kalutara District of the Western Province, and of the Ordinance No. 1 of 1897.

THE notice required by section 1 of the Ordinance No. 1 of 1897 having been duly published in manner prescribed by that section, the first of such publications in the said *Gazette* having been in the *Government Gazette Extraordinary* No. 5,621, dated 31st May, 1899, in respect of the above-named lands, and no claim having been made to the said lands or to any interest therein within the period of three months from the said date of the said notice :

I, Charles Thomas Doyne Vigors, Assistant Government Agent of Kalutara, under and by virtue of the powers vested in me in that behalf by section 2 of the said Ordinance, do hereby on this 1st day of September, 1899, order and declare that the following lands are the property of the Crown ; to wit the lands commonly called and known as—

#### I.

Sduwelipotaktumbura *alias* Maladugalamananekattiya, Suduwelipotapunchideniya, Mananagodella, shown as lots 1, 2, and 3 in the plan of the village Badureliya, No. 10,512 : bounded on the north by the boundary of the village Latpandura ; east and south by Walkumburuyaya, the property of S. Don Siman and others, lot 12 ; on the west by Crown land Madulwaturanamukalana, lot 10, declared to be Crown by notice dated 16th day of December, 1898, in *Gazette* No. 5,598 of 27th January, 1899.



Situation : Village Badureliya in Maha pattuwa south of Pasdun korale east.

Lot.	Name of Land.		Extent.		
			A.	R.	P.
1	Sduwelipotakumbura <i>alias</i> Maladugalamananekattiya	...	1	2	22
2	Sduwelipotapunchideniya	...	0	3	9
3	Mananagodella	...	2	1	17

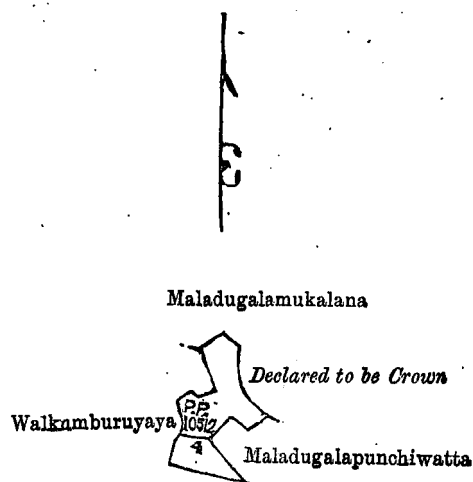
Surveyor-General's Office,  
Colombo, October 21, 1899.

S. J. C. MORE,  
for Surveyor-General.



## II.

Maladugalapunchiwattapitakattiya, shown as lot 4 in the plan of the village Badureliya, No. 10,512 : bounded on the north and east by the Crown land called Maladugalamukalana, lot 12 $\frac{1}{2}$  declared to be Crown by notice dated 16th day of December, 1898, in *Gazette* No. 5,598 of 27th January 1899; east by Maladugalapunchiwatta, the property of G. Menikappu and others, lot 5 ; on the west by Walkumburuyaya, the property of S. Don Siman and others, lot 12.




Lot 4 called Maladugalapunchiwattapitakattiya, in extent 1A. 0R. 33P., situated in the village Budureliya in Maha pattuwa south of Pasdun korale east.

Surveyor-General's Office,  
Colombo, October 21, 1899.

S. J. C. MORE,  
for Surveyor-General.

## III.

Maladugalakumburagodella, shown as lot 6 in the plan of the village Badureliya, No. 10,512 : bounded on all sides by Walkumburuyaya, the property of S. Don Siman and others, lot 12.



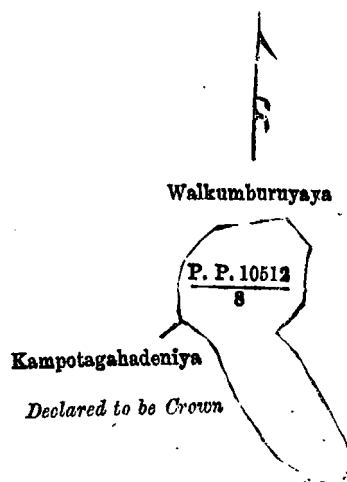
Lot 6 called Maladugalakumburagodella, in extent 1A. 0R. 28P., situated in the village Badureliya in Maha pattuwa south of Pasdun korale east.

Surveyor-General's Office,  
Colombo, October 21, 1899.

S. J. C. MORE,  
for Surveyor-General.

## IV.

Maladugalakumburamedaduwa, shown as lot 8 in the plan of the village Badureliya, No. 10,512 : bounded on the north, east, and south by Walkumburuyaya, the property of S. Don Siman and others, lot 12 ; on the west by the Crown Land called Kampotagahadeniya, lot 11, declared to be Crown by notice dated 16th day of December, 1898, in *Gazette* No. 5,598 of 27th January, 1899.



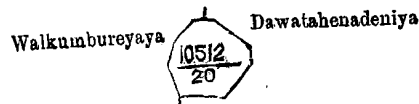
Lot 8 called Maladugalakumburamedaduwa, in extent 4A. 0R. 37P., situated in the village Badureliya in Maha pattuwa south of Pasdun korale east.

Surveyor-General's Office,  
Colombo, October 21, 1899.

S. J. C. MORE,  
for Surveyor-General.

## V.

Dawatahenapunchiduwa, shown as lot 20 in the plan of the village Badureliya, No. 10,512: bounded on the north, east, and south by Dawatahenadeniya, the property of K. Babunhami and others, lot 23; on the west by Walkumbureyaya, the property of S. Don Siman and others, lot 12.



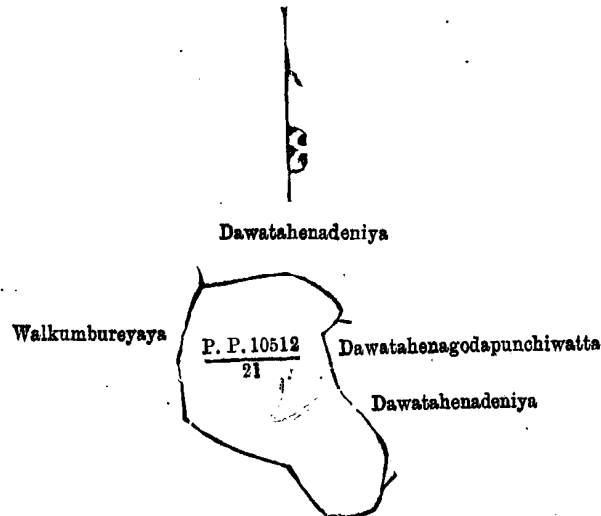
Lot 20 called Dawatahenapunchiduwa, in extent 0A. 3R. 14P., situated in the village Badureliya in Maha pattuwa south of Pasdun korale east

Surveyor-General's Office,  
Colombo, October 21, 1899.

S. J. C. MORE,  
for Surveyor-General.

## VI.

Dawatagahahenagodella, shown as lot 21 in the plan of the village Badureliya, No. 10,512: bounded on the north and east by Dawatahenadeniya, the property of K. Babunhami and others, lot 23; east by Dawatahenagodapunchiwatta, the property of M. Sinno Appu, lot 22; on the south and west by Walkumbureyaya, the property of S. Don Siman and others, lot 12.




Lot 21 called Dawatagahahenagodella, in extent 6A. 0R. 14P., situated in the village Badureliya in Maha pattuwa south of Pasdun korale east.

Surveyor-General's Office,  
Colombo, October 21, 1899.

S. J. C. MORE,  
for Surveyor-General.

## VII.

Wattahenamedagodella, shown as lot 25 in the plan of the village Badureliya, No. 10,512: bounded on all sides by Walkumbureyaya, the property of S. Don Siman and others, lot 12.



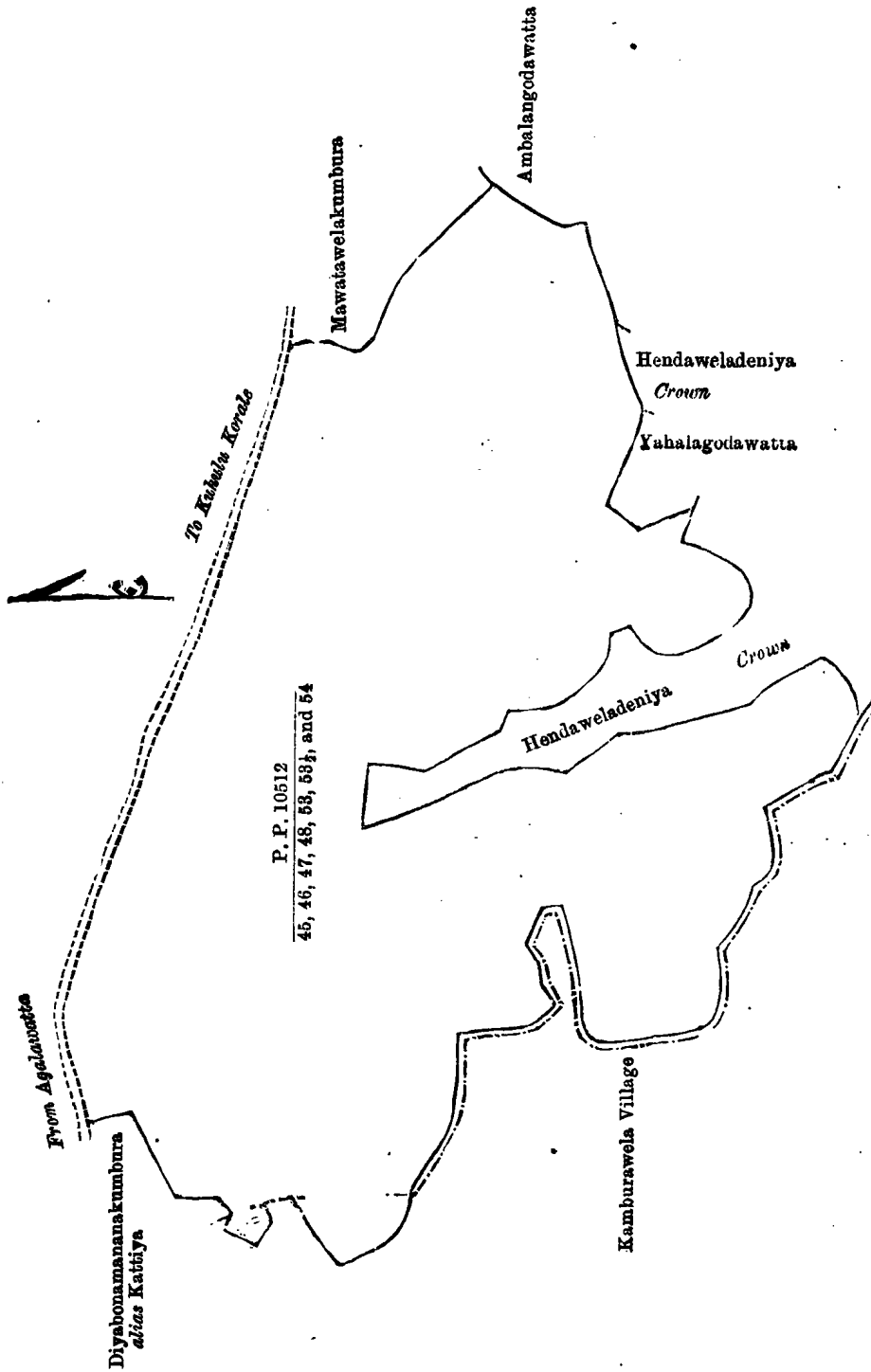
Lot 25 called Wattahenamedagodella, in extent 0A. 3R. 0P., situated in the village Badureliya in Maha pattuwa south of the Pasdun korale east.

Surveyor-General's Office,  
Colombo, October 21, 1899

S. J. C. MORE,  
for Surveyor-General.

VIII.

Diyabonamanadeniya, Galamunedeniya, Hendawilagodella, Danduhetekmamukalana, Galamunedeniya Mawataweleniya, shown as lots 45, 46, 47, 48, 53, 53½, 54 in the plan of the village Badureliya, No. 10,512: bounded on the north by Diyabonamanankumbura *alias* Kattiya, the property of S. Johanis Appu, lot 44, by the road from Agalawatta to Kukulukorale, and by Mawataweleniya, the property of S. Sadris Appu, lot 55; on the east by Ambalangodawatta, the property of Don Abraham Wijetunga and others, lot 58; on the south by Hendawiladeniya, the property of the Crown, lot 49, and Yahalagodawatta, the property of S. Hendrick, lot 52; and west by the boundary of the village Kamburawela.



Situation: Village Badureliya in Maha pattuwa south of Pasdun korale east.

Lot.	Extent.	
	A.	R. P.
45	0	2 32
46	2	0 18
47	11	0 16
48	12	2 0
53	50	3 20
53½	0	1 5
54	9	2 16

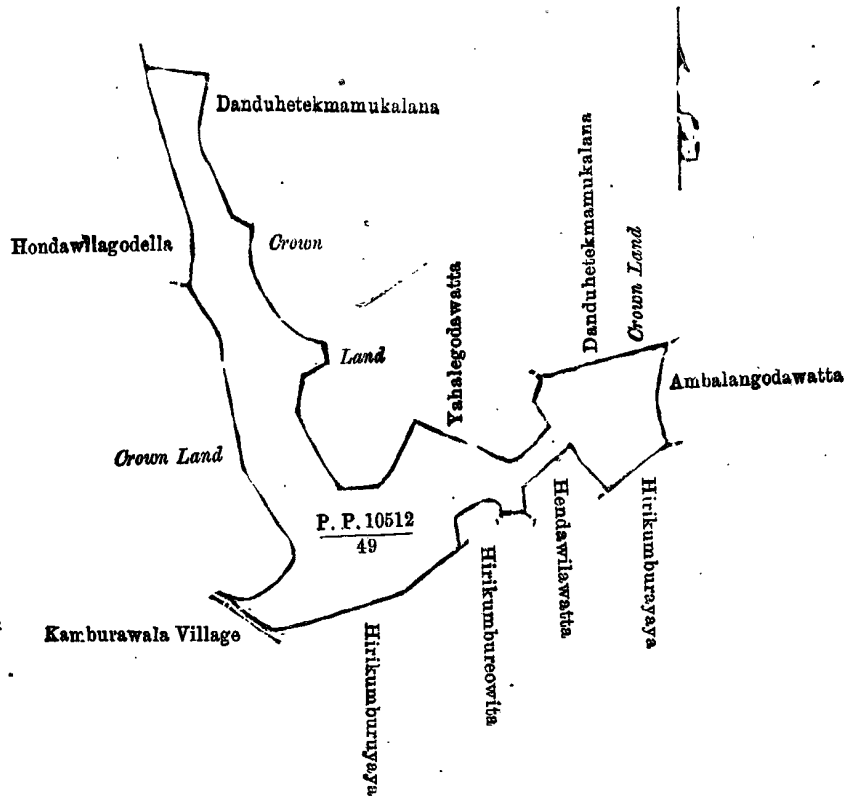
Diyabonamanadeniya, Galamunedeniya, Hendawilagodella, Danduhetekmamukalana, Galamunedeniya, Mawataweleniya

Surveyor-General's Office.  
Colombo, October 21, 1899.

S. J. C. MORE,  
for Surveyor-General.

IX.

Hendawiladeniya, shown as lot 49 in the plan of the village Badureliya, No. 10,512 : bounded on the north by the Crown land called Danduhetekmamukalana, lot 53, and Yahalegodawatta, the property of S. Hendrick, lot 52 ; on the east by Ambalangodawatta, the property of Don Abraham Wijetunga, lot 58 ; on the south by Hirikumburyaya, the property of Don Abraham Wijetunga and others, lot 66, Hendawilawatta, the property of K. Dionis, lot 51, and Hirikumbureowita, lot 50 ; on the west by the boundary of the village Kamburawala and the Crown land called Hendawilagodella, lots 48 and 47.



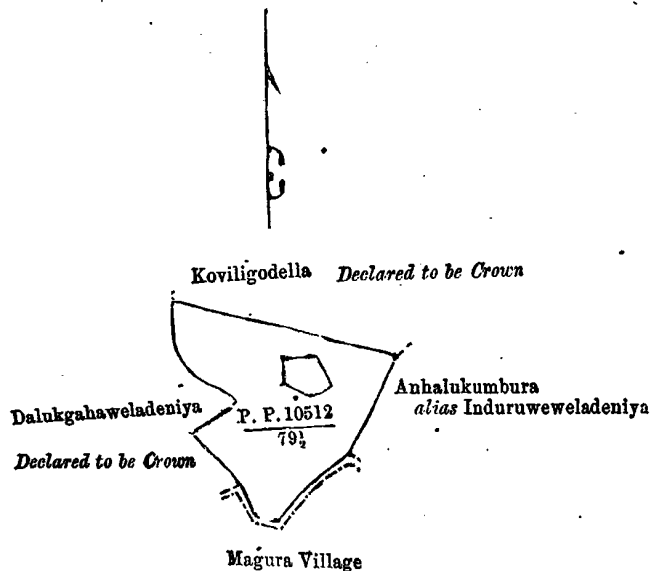
Lot 49 called Hendawiladeniya, in extent 12A. 3R. 8p., situated in the village Badureliya in Maha pattuwa south of Pasdun korale east.

Surveyor-General's Office,  
Colombo, October 21, 1899.

S. J. C. MORE,  
for Surveyor-General.

X.

Kowiligodellakele, shown as lot 79½ in the plan of the village Badureliya, No. 10,512: bounded on the north by the Crown land called Koviligodella, lot 79, declared to be Crown by notice dated 16th day of December, 1898, in *Gazette* No. 5,598 of 27th January, 1899; on the east by Anhalukumbura *alias* Induruweweladeniya, the property of P. Don Siman, lot 81 ; on the south by the boundary of the village Magura ; on the west by the Crown land called Dalukgahaweladeniya, lot 77, declared to be Crown by notice dated 16th day of December, 1898, in *Gazette* No. 5,598 of 27th January, 1899.



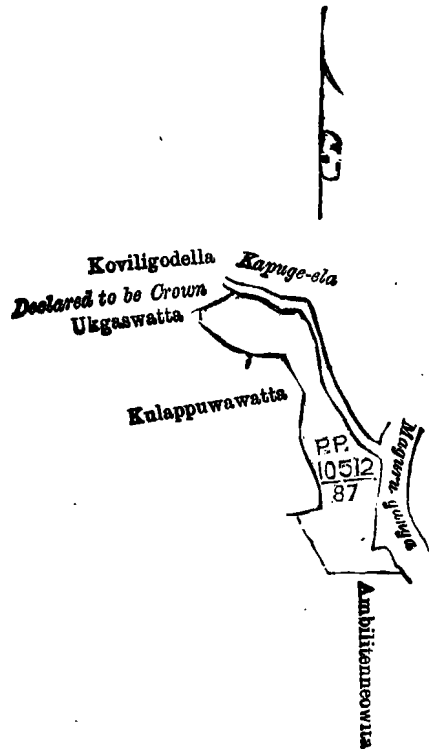
Lot 79½ called Kowiligodellakele, in extent 5A. 0R. 0p., situated in the village Badureliya in Maha pattuwa south of Pasdun korale east.

Surveyor-General's Office,  
Colombo, October 21, 1899.

S. J. C. MORE,  
for Surveyor-General.

## XI.

Polkandemoderawaturana, shown as lot 87 in the plan of the village Badureliya, No. 10,512 : bounded on the north by Kapuge-ela, and by the Crown land called Koviligodella, lot 79, declared to be Crown by notice dated 16th day of December, 1898, in *Gazette* No. 5,598 of the 27th January, 1899 ; east by Kapuge-ela and the Maguru-ganga ; south by Ambilitennaowita, the property of S. Johanis Appu, lot 83 ; on the west by Kulappuwawatta, the property of P. Don Siman, lot 86, and Ukgaswatta, the property of S. Siadoris, lot 88.



Lot 87 called Polkandemoderawaturana, in extent 2A. 3R. 8P., situated in the village Badureliya in Maha pattuwa south of Pasdun korale east.

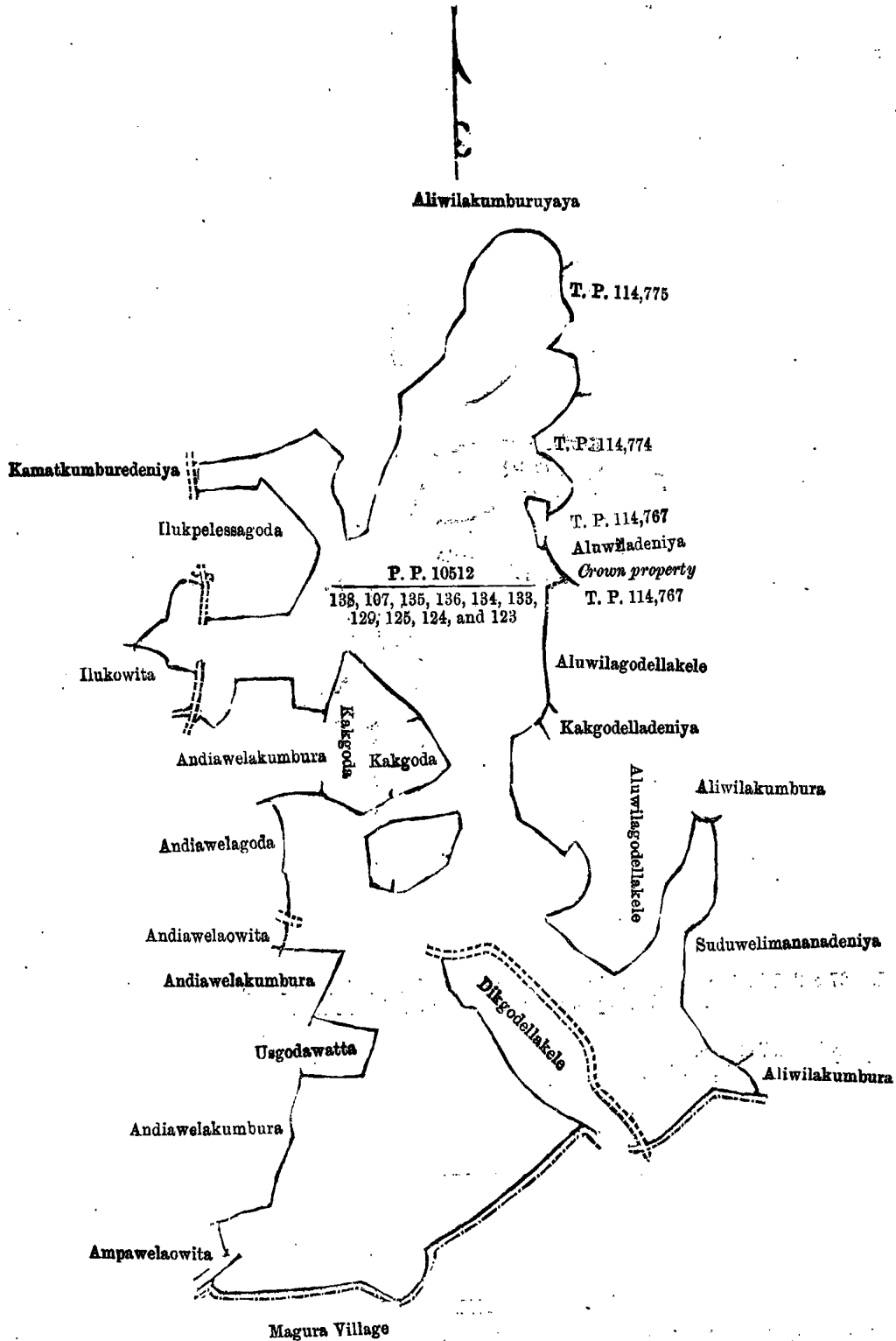
Surveyor-General's Office,  
Colombo, October 21, 1899.

S. J. C. MORE,  
for Surveyor-General.

## XII.

Aliwilagodella, Kamatkumburadeniya Kammalkumburagodella, Kammalkumburadeniya, Kakgodadeniya, Kakgodelladeniya, Suduwelimananedeniya, Usgodakele, Horagodakele, Horagodadeniya, shown as lots 138, 107, 135, 136, 134, 133, 129, 125, 124, 123 in the plan of the village Badureliya, No. 10,512 : bounded on the north by Aliwilakumburuyaya, the property of S. D. M. U. L. Markan, lot 139 ; on the east by lands described in title plans 114,775 sold to P. Harmanis Appu, 114,774 sold to S. I. L. S. Abdul Cader Marikar, 114,767 sold to P. Don Cornelis Appuhami and others, Aliwiladeniya, lot 137, the property of the Crown, Aluwilagodellekele, the property of O. Pedris Silva and another, lot 144, Kakgodelladeniya, the property of O. Pedris Silva and another, lot 145, Suduwelimananedeniya, the property of O. Pedris Silva and another, lot 146, Aliwilakumbura, the property of S. Allis Appu and others, lot 147 ; on the south by the boundary of the village Magura and Dikgodellakele, the property of G. Saineris Appu, lot 128 ; on the west by Ampawelaowita, the property of S. Alisandri and others, lot 122, Andiwelakumbura, the property of G. Davit Appu, lot 120, Usgodawatta, the property of G. Don Eronis Appu, lot 126, Andiwelaowita, the property of G. Davit Appu, lot 114, Andiyawelagoda, the property of G. Don Eronis Appu, lot 113, Kakgoda, the property of S. Alexandri Appu, lot 132, Kakgoda, the property of K. Cornelis, lot 132½, Andiwelakumbura, the property

of S. Johanis and others, lot 111, Ilukowita, the property of Sammuge Johannes Appu, lot 109, Ilukpelessagoda, the property of G. Welon Sinno Appu and others, lot 106, Kamatkumburadeniya, the property of B. V. Fernando, lot 103, and Aliwilakumburuyaya, the property of S. L. M. U. L. Markan, lot 139.



Situation : Village Badureliya in Maha pattuwa south of Pasdun korale east.

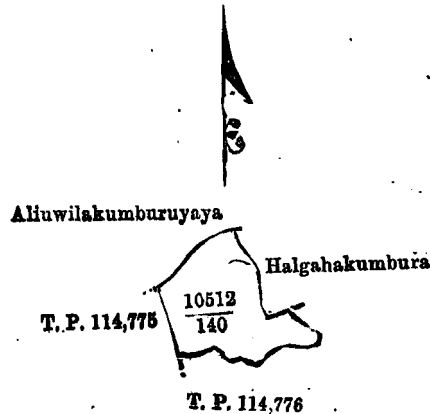
Lot.	Name of Land.	Extent. A. R. P.
138	Aliwilagodella, Kamatkumburadeniya, Kammalkumburagodella, Kammalkumburadeniya, Kakgodadeniya, Kakgodelladeniya, Suduwelimanadeniya, Usgodakele, Horagodakele, Horagodadeniya	7 0 26
107		7 1 34
135		4 1 28
136		0 2 8
134		4 3 22
133		0 2 1
129		17 0 14
125		9 2 15
124		1 0 10
123		2 3 17

Surveyor-General's Office,  
Colombo, October 21, 1899.

S. J. C. MORE,  
for Surveyor-General.

## XIII.

Aluwilakumburagodella, shown as lot 140 in the plan of the village Badureliya, No. 10,512 : bounded on the north by Aliwilakumburuyaya, the property of S. L. M. U. L. Markan, lot 139 ; on the east by Halgahakumbura, the property of K. Unguhamy and others, lot 139 $\frac{1}{2}$  ; on the east and south by land described in title plan 114,776 sold to S. I. L. S. Abdul Cader Marikar ; on the west by land described in title plan 114,775 sold to P. Harmanis Appu.



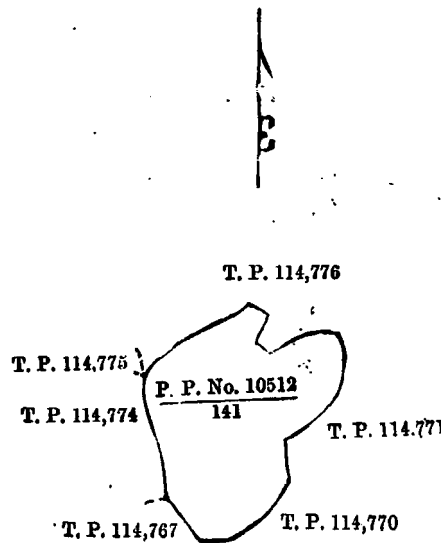
Lot 140 called Aluwilakumburagodella, in extent 2A. 0R. 13P., situated in the village Badureliya in Maha pattuwa south of Pasdun korale east.

Surveyor-General's Office,  
Colombo, October 21, 1899.

S. J. C. MORE,  
for Surveyor-General.

## XIV.

Aluwilakumburagodella, shown as lot 141 in the plan of the village Badureliya, No. 10,512 : bounded on the north by land described in title plan 114,776 sold to S. I. L. S. Abdul Cader Marikar and another ; on the east by land described in title plans 114,776 sold to S. I. L. S. Abdul Cader Marikar and another, 114,771 sold to P. Don Kornelis Appuhami and another, 114,770 sold to P. Don Kornelis Appuhami and another ; on the south by land described in title plan 114,767 sold to P. Don Kornelis Appuhami and others ; and on the west by land described in title plans 114,774 sold to S. I. L. S. Abdul Cader Marikar and another, and 114,775 sold to P. Harmanis Appu.



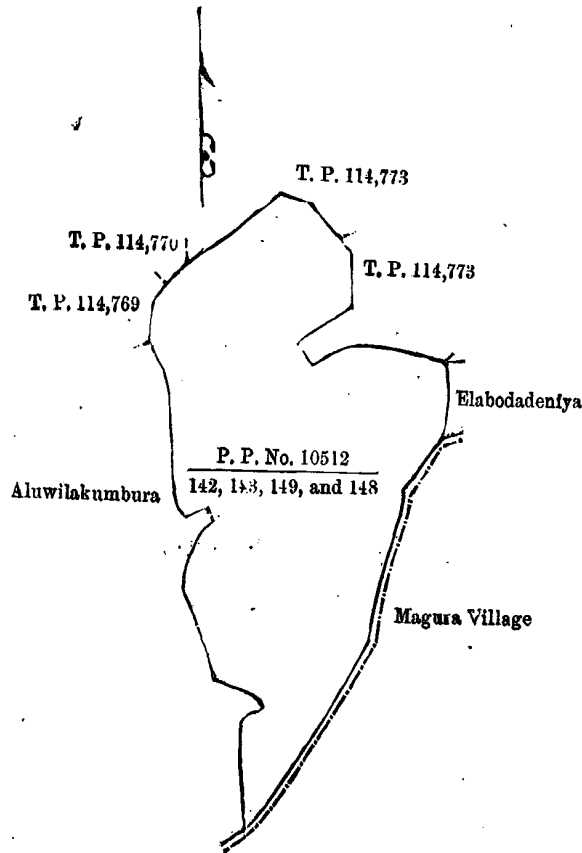
Lot 141 called Aluwilakumburagodella, in extent 5A. 1R. 25P., situated in the village Badureliya in Maha pattuwa south of Pasdun korale east.

Surveyor-General's Office,  
Colombo, October 21, 1899.

S. J. C. MORE,  
for Surveyor-General.

XV.

Aliwilagodella, Aliwiladeniya, Dikmananegoda, shown as lots 142, 143, 149, and 148 in the plan of the village Badureliya, No. 10,512: bounded on the north by land described in title plan 114,773 sold to S. I. L. S. Abdul Cader Marikar and another; on the east by land described in title plan 114,773 sold to S. I. L. S. Abdul Cader Marikar and another, Elabodadeniya, the property of W. Ohanis Appu, lot 150, and the boundary of the village Magura; on the south by the boundary of the village Magura; on the west by Aliwilakumbura, the property of S. Allis Appu and others, lot 147, and lands described in title plans 114,769 sold to P. Don Kornelis Appuhami, 114,770 sold to P. Don Kornelis Appuhami and another, and 114,773 sold to S. I. L. S. Abdul Cader Marikar and another.



Situation: Village Badureliya in Maha pattuwa south of Pasdun korale east.

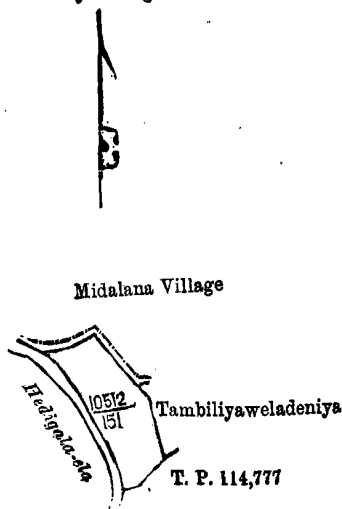
Lot.	Name of Land.	Extent.		
		A.	R.	P.
142	Aliwilagodella, Aliwiladeniya, Dikmananegoda	2	0	4
143		1	3	39
149		1	3	5
148		13	1	31

Surveyor-General's Office,  
Colombo, October 21, 1899.

S. J. C. MORE,  
for Surveyor-General.

XVI.

Tambiliyawelagodella, shown as lot 151 in the plan of the village Badureliya, No. 10,512: bounded on the north by the boundary of the village Midalana; east by the boundary of the village Midalana and Tambiliyaweladeniya, the property of P. Edonis Appu, lot 152; south by land described in title plan 114,777 sold to S. I. L. S. Abdul Cader Marikar and another; on the west by Hedigula-ela.



Lot 151 called Tambiliyawelagodella, in extent 1A. 3R. 9P., situated in the village Badureliya in Maha pattuwa south of Pasdun korale east.

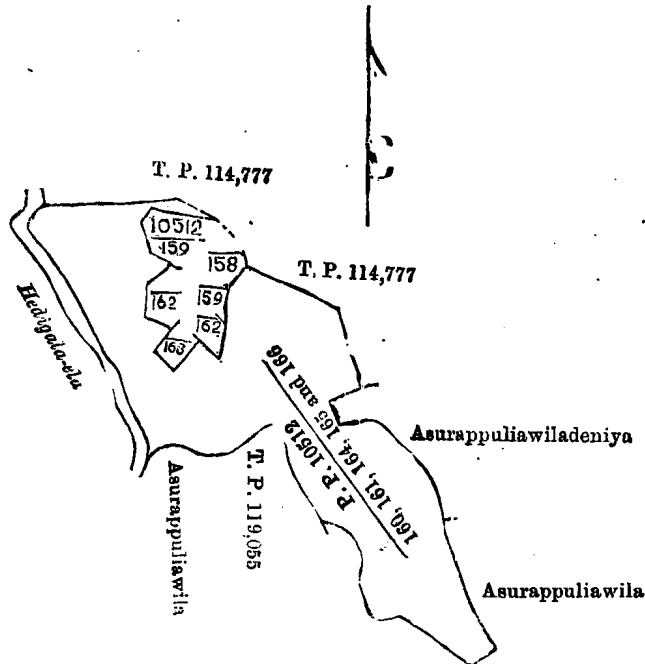
Surveyor-General's Office,  
Colombo, October 21, 1899.

S. J. C. MORE,  
for Surveyor-General.



XVII.

Tambiliyaowita, Ela-addaragodella, Tambiliyawiladeniya, Asurappuliyawiladeniya, Kekelwatugoda, shown as lots 160, 161, 164, 165, and 166 in the plan of the village Badureliya, No. 10,512 : bounded on the north by land described in title plan 114,777 sold to S. I. L. S. Abdul Cader Marikar and another ; on the east by Tambiliyawilagoda, the property of Don Carolis Wijetunga, lot 159, Asurappuliawilapitakattiya, the property of G. Auneris Appu, lot 162, Medagodella, the property of S. Andris Appu, lot 163, Tambiliyawilagodella, the property of D. C. Wijetunga, lot 158; and described in title plan 114,777 sold to S. I. L. S. Abdul Cader Marikar and another, Asurappuliawiladeniya, the property of G. Semaris Appu, lot 167, Asurappuliawila, the property of K. Emanis Appuhamy and others, lot 170 ; south by Asurappuliawila, the property of K. Emanis Appuhamy and others, lot 170 ; on the west by land described in title plan 119,055 sold to G. Don Nicholas and the Hedigala-ela.



Situation : Village Badureliya in Maha pattuwa south of Pasdun korale east.

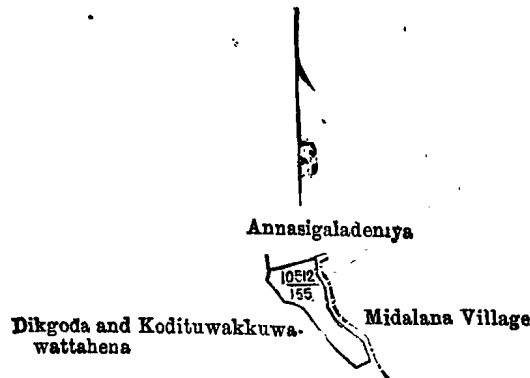
Lot.	Name of Land.	Extent.		
		A.	R.	P.
160	Tambiliyaowita, Ela-addaragodella, Tambiliyawiladeniya, Asurappuliyawiladeniya, Kekelwatugoda	0	2	11
161		2	1	33
164		1	0	0
165		0	0	11
166		6	2	16

Surveyor-General's Office,  
Colombo, October 21, 1899.

S. J. C. MORE,  
for Surveyor-General.

XVIII.

Annasigaladeniya, shown as lot 155 in the plan of the village Badureliya, No. 10,512 : bounded on the north by Annasigaladeniya, the property of G. Don Eronis, lot 154 ; on the east by the boundary of the village Midalana ; on the south and west by Dikgoda and Kodituwakuwawattahena, the property of B. V. Fernando and J. H. Dassanayaka, lot 156, all situate in the village of Badureliya in the Maha pattu south of Pasdun korale east, in the Kalutara District of the Western Province, and shown as lots, 1, 2, 3, 4, 6, 8, 20, 21, 25, 45, 46, 47, 48, 53, 53½, 54, 49, 79½, 87, 138, 107, 135, 136, 134, 133, 129, 125, 124, 123, 140, 141, 142, 143, 149, 148, 151, 160, 161, 164, 165, 166, and 155 in preliminary plan 10,512 of lands situate in the said village, a certified copy whereof is hereunto annexed, and containing in extent 222 acres 1 rood and 7 perches.



Lot 155 called Annasigaladeniya, in extent 0A. 2R. 18P.; situated in the village Badureliya in Maha pattuwa south of Pasdun korale east.

Surveyor-General's Office,  
Colombo, October 21, 1899.

S. J. C. MORE,  
for Surveyor-General.

Kalutara Kachcheri,  
The 1st day of September, 1899.

C. D. VIGORS,  
Assistant Government Agent.