

Ceylon Government Gazette

Published by Authority.

No. 5,598 — FRIDAY, JANUARY 27, 1899.

PART I.—General: Minutes, Proclamations, Appointments,
and General Government Notifications.

PART II.—Legal and Judicial.

PART III.—Provincial Administration.

PART IV.—Marine and Merc. ntile.

PART V.—Municipal and Local.

Separate paging is given to each Part in order that it may be filed separately.

Part III. — Provincial Administration.

	PAGE		PAGE
Land Sales :—		Land Acquisition Notices ...	66
Western Province ...	49	Land Resumption Notices...	—
Central Province ...	—	Notices under Ordinance No 1 of 1897	67
Northern Province ...	—	Abstracts of Season Reports...	—
Southern Province ...	52	Notices under "The Forest Ordinance"	—
Eastern Province ...	—	Sales of Arrack, Opium, and Toll Rents	—
North-Western Province ...	—	Miscellaneous Provincial and District Notices :—	—
North-Central Province ...	—	Sales of Salt and Timber ...	—
Province of Uva ...	—	Notifications of Close Seasons, Infected Areas, &c.	71
Province of Sabaragamuwa ...	—	pecification under "The Irrigation Ordinance"	—

LAND SALES IN THE WESTERN PROVINCE.

No. 1,609, W. P.

Colonial Secretary's Office,
Colombo, January 13, 1899.

ON Tuesday, March 7, 1899, at 12 noon, the Hon. the Government Agent for the Western Province will put up for sale or settlement, at his office in Colombo, the under-mentioned portions of Crown Land, on the terms authorized by Government.

Preliminary plan 9,333. Situation—Gangaboda pattu of Siyane korale.
Village—Hisella.

Lot.	Name of Land.	Name of Claimant.	Description.	Extent.		Upset Price	
				A. R. P.	Rs.		
85	Halgahahena	Egodage Janisa	Cocoanuts 3 years old	0	3	13	20
85½	Do.	Madawattedewage Sanchiya	do.	0	0	14	20
86	Do.	do.	Cocoanuts 5 years old	2	1	18	20
86½	Do.	—	do.	0	1	13	20
87	Do.	Kalanchydewage Balaya and others	do.	0	2	35	20
88	Galpotttekumbura	Medawattedewage Sanchiya and others	Paddy field	2	3	38	40
89	Ambagahawatta	Dangampolahakuruge Salo and others	Cocoanuts 4 years old	1	0	15	20

Lot.	Name of Land.	Name of Claimant.	Description.	Extent.		Upeset Price per Acre. Rs.
				A.	R. P.	
90	Ambagahawatta	Dangampolahakuruge Salo and others	Cocoanuts 4 years old	0	3 32	20
91	Do.	do.	Old garden	1	1 24	50
92	Bottiyadeniya	Egodage Nonchi and others	Paddy field	1	3 28	40
92½	Do.	Madawattedewage Sanchiya	Deniya	0	0 11	20
93	Polonowita Ismattekele	—	—	—	—	—
94	Murutagahakumbura	Maniangamadewage Baba and others	Paddy field	3	0 6	40
95	Galgodahena	Halellage Henda	Cocoanuts under 10 years	2	0 6	20
96	Gonnagahalanda	Kahangamage Samela	Cocoanuts 5 years old	1	2 14	20
97	Do.	Crown	Jungle	7	1 8	30
98	Talgahawatta	Kahangamage Samela	Cocoanuts 10 years old	0	1 8	20
99	Do.	Kahangamage Amaris and others	Cocoanuts 20 years old	1	1 15	40
100	Dikowita	Paladadewage Jelisa and others	Cocoanuts 2 to 15 years old	3	0 18	30
101	Kahatagahakumbura	do.	Paddy field	7	0 36	40
102	Kahatagahawatta	Halellage Henda	Cocoanuts 15 years old	0	0 32	30
103	Siyambalagahawatta	Kanattedewage Danchiya and another	Cocoanuts 5 years old	3	1 6	20
104	Delgahawanatta	Paladadewage Babanisa and others	Cocoanuts 3 years old	1	0 13	20
105	Kahatagahawatta	Madawattedewage Batta and others	Cocoanuts 15 years old	1	0 29	30
106	Delgahalanda	do.	Cocoanuts 3 years old	0	3 10	20
107	Kahatagahawatta	Egodage Tomisa	do.	2	3 16	20
108	Bottiyadeniya	Crown	Deniya	1	0 4	30
109	Talawattekumbura	Madawattedewage Puncha and others	Paddy field	2	2 23	40
110	Delgahalanda	Crown	Jungle	7	2 10	30
111	Do.	Madawattedewage Batta	Cocoanuts 6 years old	0	3 13	20
112	Do.	do.	Cocoanuts 5 years old	1	2 24	20
113	Siyambalagahawatta	Halellage Baba and others	Old cocconut garden	35	2 6	60
114	Do.	Halellage Bara	Cocoanuts 3 years old	0	1 24	20

Further information respecting these lands may be obtained from the Surveyor-General, and respecting the conditions of sale from the Hon. the Government Agent, Western Province.

By His Excellency the Governor's command,

E. NOEL WALKER,
Colonial Secretary.

No. 1,609, W. P.

වර්ෂ 1899 ක්වූ ජනවාරි මස 13 වෙනි දින කොළඹ

මහසෙනෙවුගారిස්උන්නාන්සේගේ කන්කෝරුවේදිස.

සේනාතිරි දිසාවේ වංශාධිපති ආණ්ඩුවේ ඒජන්ත උන්නාන්සේ විසින් ලෙහි පහත සඳහන්වූ ආණ්ඩුව සහ කක දුබම් ආණ්ඩුවේ නියෝගවල ප්‍රකාරයට වර්ෂ 1899 ක්වූ මාර්තු මස 7 වෙනි දිනවූ අභ්‍යරුවාද දවල් 120 පමණ කොළඹ කවිවේරියේදී වෙන්දේසිකර විකුණනට නොහොත් නිවැරදිකරදෙන්නට යෙදෙනවා ඇත.

සිතියම 9,333. ගව—හිස්ඇල්ල. පිහිටා තිබෙන්නේ සියනැකෝල් ගහබඩවස්සුවේ.

නො.	ඉඩමේ නම.	අයිතිකම් කියන්නා.	අන්දම.	අක්කර මහත. සක මිල.		
				අ. රු. ප.	රු.	
85	හල්ගහහේන	එගොඩගේ ජනිසා	පොල් අවුරුදු 3	0	3 10	20
85½	එම	මඩවන්තදේවගේ සාන්තිසා	එම	0	0 14	20
86	එම	එම	පොල් අවුරුදු 5	2	1 18	20
86½	එම	—	එම	0	1 13	20
87	එම	කලන්තදේවගේ බාලසා සහ තවත්	එම	0	2 35	20
88	හල්පොත්තේ කුඹුර	ම. සාන්තිසා සහ තවත්	කුඹුර	2	3 38	40
89	අඹගහවත්ත	දන්තම්පොල හකුරුගේ සලෝ සහ තවත්	පොල් අවුරුදු 4	1	0 15	20
90	එම	එම	එම	0	3 32	20
91	එම	එම	පරණ වතාව	1	1 24	50
92	බෝට්ටියදෙකිස	එගොඩගේ නොන්ති සහ තවත්	කුඹුර	1	3 28	40
92½	එම	මඩවන්තදේවගේ සාන්තිසා	දෙකිස	0	0 11	20
94	මුරුගහකුඹුර	මානියන්තදේවගේ බබා සහ තවත්	කුඹුර	3	0 6	40
95	හල්ගොඩහේන	හල්ඇල්ලගේ හෙත්ද	පොල් අවුරුදු 10	2	0 6	20
96	ගොන්තගහලත්ද	කහන්තමගේ සාමෙලා	පොල් අවුරුදු 5	1	2 14	20
97	එම	ආණ්ඩුව	කැලේ	7	1 18	30
98	හල්ගහවත්ත	කහන්තමගේ සාමෙලා	පොල් අවුරුදු 10	0	1 8	20
99	එම	එම අමාරිසා සහ තවත්	එම	20	1 15	40

නො.	ඉඩමේ නම.	අයිතියක් කියන්නා.	අන්දම.	අක්කර මහත. යක මිල.			
				අ. රු. ප.	රු.	ප.	රු.
100	දික්ඛිවට	පැලැන්දදේවගේ ජීලියා සහ තවත්	එම 2 සිට 15ට	3	0	18	30
101	කහවගහකුඹුර	එම	කුඹුර	7	0	36	40
102	කහවගහවත්ත	ගල්ඇල්ලගේ කෙන්නද	පොල් අවුරුදු 15	0	0	32	30
103	සියඹලගහවත්ත	කනන්නදේවගේ දැනවියා සහ තවත්	එම	5	3	1 6	20
104	දෙල්ගහවත්ත	පලන්නදේවගේ බබානියා සහ තවත්	එම	3	1	0 13	20
105	කහවගහවත්ත	මඩවත්තදේවගේ බව්වා සහ තවත්	එම	15	1	0 29	30
106	දෙල්ගහලන්නද	එම	එම	3	0	3 10	20
107	කහවගහවත්ත	එගොඩගේ නේමියා	එම	3	2	3 16	20
108	බෝවියදෙන්නිය	ආණ්ඩුව	දෙන්නිය	1	0	4	30
109	තල්වත්කුඹුර	ම. පුත්වා සහ තවත්	කුඹුර	2	2	23	40
110	දෙල්ගහලන්නද	ආණ්ඩුව	කැලේ	7	2	10	30
111	එම	මඩවත්තදේවගේ බව්වා	පොල් අවුරුදු 6	0	3	13	20
112	එම	එම	එම	5	1	2 24	20
113	සියඹලගහවත්ත	ගල්ඇල්ලගේ බබා සහ තවත්	පරණ වගාව	35	2	6	60
114	එම	එමගේ බාර	පොල් අවුරුදු 3	0	1	24	20

මෙම ඉඩම් ගැන වැඩිදුර කාරණා සර්වේසර්ජනරාල්ලන්තාත්සේගෙන්ද, විකිනීමේ කොන්දේසි ගැන බස්නාහිර පලාතේ වංශාධිපති ආණ්ඩුවේ ඒජන්තලන්තාත්සේගෙන්ද දැනගත හැකිවේ.

ගරුකර ආණ්ඩුකාර උතුමාගත්වගන්සේගේ ආඥාවලෙස,

ජ. නොඑල් වාකර්,
මහසෙක්කාරිස් වමිහ.

No. 1,610, w. P.

Colonial Secretary's Office,
Colombo, January 20, 1899.

ON Tuesday, March 14, 1899, at 12 noon, the Hon. the Government Agent for the Western Province will put up to auction, at his office in Colombo, the under-mentioned portions of Crown Land, on the terms authorized by Government.

Preliminary plan 10,483. Situation—Palle pattu of Hewagam korale.

Village—Panagoda.

Lot.	Name of Land.	Name of Claimant.	Description.	Upset Price			
				Extent.	per Acre.	Rs.	
				A.	R.	P.	
T 733	Millagahawatta	Naullage Sarang and Allis Appu	Cocoanuts 4 years old	1	1	25	30
U 733	Do.	Naullage Dionis	Cocoanuts 6 to 15 years old	1	1	28	40
V 733	Do.	Lekange Hondahami	Cocoanuts 8 years old	1	1	24	40
W 733	Millagahahena	Naullage Sarang Appu	Chena	0	3	23	25
X 733	Millagahawatta	do.	Cocoanuts 6 to 20 years old	0	1	29	40
Y 733	Kahatagahawatta	Naullage Sinnappu	Cocoanuts and plantains 1 year old	0	1	27	25
Z 733	Migahawatta	Naullage Allis, Johanis, Arnolis, Sinnappu, Sardiel, and others	Cocoanuts 4 to 20 years old	10	1	12	100

Further information respecting these lands may be obtained from the Surveyor-General, and respecting the conditions of sale from the Hon. the Government Agent, Western Province.

By His Excellency the Governor's command,

E. NOEL WALKER,
Colonial Secretary.

No. 1,610, w. P.

වර්ෂ 1899 ජනවාරි මස 20 වෙනි දින කොළඹ

මහසෙක්කාරිස්ලන්තාත්සේගේ කන්තෝරුවේදී.

බස්නාහිර දිසාවේ වංශාධිපති ආණ්ඩුවේ ඒජන්තලන්තාත්සේ විසින් මෙහි පහත සඳහන්වන ආණ්ඩුව සන්තක ඉඩම් ආණ්ඩුවේ නියෝගවල ප්‍රකාරයට වර්ෂ 1899 ජනවාරි මස 14 වෙනි දින අගහරුවාද 12ට කොළඹ කවිවේර්සේදී වෙන්දේසිකර විකුනනට යෙදෙනවා ඇත.

සේවාගම්කෝරලේ පල්ලේපත්තුවේ. සිතියම 10,483. ගම—පනාගොඩ.

නො.	ඉල්ලුම්කාරයා.	අයිතිකම් කියව්නා.	අන්දම.	අක්කර			
				මහන.	අ. රු. ප.	රු.	
T 733	මිල්ලගහවත්ත	නාවුල්ලගේ සරත් සහ අල්ලීස්අප්පු	අචිරුදු 4 පොල්	1	1	25	30
U 733	එම	එම දිශෝතිස්	අචිරුදු 6 හිට 15 පොල්	1	1	28	40
V 733	එම	ලේකමගේ ගොදුහාමි	අචිරුදු 8 පොල්	1	1	24	40
W733	මිල්ලගහගේන	නාවුල්ලගේ සරත්අප්පු	ගේන	0	3	23	25
X 733	එම වත්ත	එම	අචිරුදු 6 හිට 20 පොල්	0	1	29	40
Y 733	කහටගහවත්ත	නාවුල්ලගේ සිසිඤ්ඤප්පු	අචිරුදු 1 පොල් සහ කෙසෙල්	0	1	27	25
Z 733	මිහනවත්ත	එම අල්ලීස්, ජේගානිස්, අර්තෝලීස්, සිංඤ්ඤප්පු, සර්දි ශෙල් සහ තවත් අය	අචිරුදු 4 හිට 20 පොල්	10	1	12	100

මෙම ඉඩම් ගැණ වැඩිදුර කාරණා සර්වේසර්පනරාල්ලන්තාත්සේගෙන්ද, පිකිනිමේ කොන්දේසි ගැණ කාරනා කොළඹ වංශාධිපති ආණ්ඩුවේ එජන්තලන්තාත්සේගෙන්ද දැනගත්ව පුළුවන.

ගරුතර ආණ්ඩුකාර උතුමානන්වගත්සේගේ අඥාව ලෙස,

ඊ. නොඑල් වාකර්,
මහසෙක්කාරිස් මමිහ.

LAND SALES IN THE SOUTHERN PROVINCE.

No. 993, S. P.

Colonial Secretary's Office,
Colombo, January 13, 1899.

ON Friday and Saturday, March 17 and 18, 1899, at 12 noon, the Assistant Government Agent for the Matara District will put up to auction, at the Deniyaya Resthouse, the under-mentioned portions of Crown Land, on the terms authorized by Government.

Sixty-seven allotments of land situated in the Morawak korale of the Matara District of the Southern Province.

Lot.	Name of Land.	Village.	Description.	Extent.	
				A.	R. P.
10729	Talgahahena	Ehelapitiya	Forest	7	1 34
Preliminary plan 4,138.					
12590	Okandahena	Banagala	Chena	1	0 3
12591	Do.	do.	do.	2	1 5
Preliminary plan 4,566.					
13297	Kuruvideniya	Pallegama	Fit for paddy	1	2 8
13300	Wadagakumburagodahena	do.	Chena	1	0 9
Preliminary plan 4,725.					
13502	Medagodamukalana	Kotapola	Forest	5	1 36
Preliminary plan 4,769.					
12555	Katukandalahena	Dangala	Chena	1	2 2
Preliminary plan 4,550.					
7659	Merandeniya	Ginneliya	Field	1	0 34
7660	Do.	do.	do.	1	1 3
Preliminary plan 3,305.					

Lot.	Name of Land.	Village.	Description.	Extent.	
				A.	R. P.
		Preliminary plan 2,855.			
5758	Kohilandeniyahena	Dangala	High land	6	0 31
5759	Labuwelahena	do.	Chena	5	3 0
5760	Mahawattahena	do.	do.	4	1 11
		Preliminary plan 2,006.			
U 195	Ibbawatta	Kotapola	Cocoanuts	1	3 23
V 195	Bogahawatta	do.	do.	3	1 11
		Preliminary plan 3,868.			
9508	Liyanagewatta	Ihalagama	Jungle	1	2 23
		Preliminary plan 1,924.			
D 166	Godakumbura	Morawaka	Field	3	1 6
		Preliminary plan 1,158.			
9185½	Forest and chena	Tennapitiya	Forest	8	2 30
		Preliminary plan 2,005.			
2148	Paluwatta	Nevaragala	Garden	0	1 8
2149	Kongahawatta	do.	do.	1	3 0
2150	Gurundiayahawatta	do.	do.	1	3 11
2151	Golapalakumbura	do.	Field	0	3 11
2152	Udakandawatta	do.	Garden	2	2 19
2153	Lindagodadeniya	do.	Paddy	0	3 6
2154	Wilaehaladeniya	do.	do.	1	2 16
		Preliminary plan 1,925.			
4625	Gedarawatta	Ihalagama	Cocoanut	0	2 32
4626	Malgallakumbura	do.	Paddy	4	3 17
4627	Gammadewatta	do.	Cocoanut	2	1 6
4627½	Do.	do.	do.	0	2 3
4632	Udaumpallekumbura	do.	Paddy	2	1 29
4634	Ambagahawatta	do.	Garden	0	2 26
4635	Udamadagekumbura	do.	Paddy	2	0 34
4636	Pahalamadugekumbura	do.	do.	2	0 14
4637	Migahawatta	do.	Jak	1	0 3
F 166	Olugahakumbura	do.	Paddy	0	0 20
4639	Acharigegeedarawatta	do.	Jak	1	3 17
4640	Kenakandewagurakumbura	do.	Paddy	0	2 7
4641	Gedarakumbura	do.	do.	2	2 16
4642	Badulugahakumbura	do.	do.	4	2 33
4643	Panditagedarawatta	do.	Jak	0	1 31
4646	Kankanigewatta	do.	do.	1	2 27
4647	Aragodakumbura	do.	Paddy	1	2 31
G 166	Delletuduwakumbura	do.	do.	0	1 25
4648	Berawagodakumbura	do.	do.	1	3 7
4651	Palukumbura	do.	do.	3	2 21
4654	Gedarakumbura	do.	do.	0	3 32
4658	Alankaragegedarawatta	do.	Jak	1	0 10
4660	Deyapuragewatta	do.	Cocoanut	1	1 0
H 166	Copiwatta	do.	do.	0	1 15
		Preliminary plan 569.			
4477	Andaradeniyahena	Uduwakmatugobe	Jungle	1	0 36
4478	Do.	do.	do.	5	3 0
4479	Do.	do.	do.	4	0 28
4480	Koswattawellahena	—	do.	6	0 0
4481	Do.	—	do.	1	2 24
4482	Do.	—	do.	2	1 2
4483	Do.	—	do.	4	0 34
4484	Do.	—	do.	7	1 16
4485	Do.	—	do.	1	3 28
4486	Attalahena	—	Chena	4	0 6
4487	Udawattegoda	—	Jungle	2	3 8
Y 184	Egodakolowiyadda	—	Paddy	0	3 0
		Preliminary plan 4,140.			
10732	Kirilagahahena	Patawatta	Chena	35	1 8
		Preliminary plan 3,303.			
7647	Gurugodella	Ginneliya	Chena	0	2 34
7649	Do.	do.	do.	0	1 25
7652	Do.	do.	do.	0	1 13
7654	Do.	do.	do.	3	0 6
7656	Do.	do.	do.	1	1 8

Upset price,—Rs. 10 an acre.

Further information respecting these lands may be obtained from the Surveyor-General, and respecting the conditions of sale from the Assistant Government Agent, Matara.

By His Excellency the Governor's command,

E. NOEL WALKER,
Colonial Secretary.

No. 993, S. P.

වර්ෂ 1899 නව වර්ෂයේ මුළු වසරේ 13 වෙනි දින කොළඹ

මහලේකම්වරයාගේ කාර්යාලයේ සිටින විට.

දකුණු දිසාවේ මාතර උපවිජයාධිපතිවරයාගේ විසින් මෙහි තහනම් කරන සඳහන්වන ආණ්ඩුව සන්නය ඉඩම් ආණ්ඩු විවේ නියෝගවල ප්‍රකාරයට වර්ෂ 1899 නව වර්ෂයේ මාර්තු මස 17, 18 වෙනි දිනවල දවල් දෙදවසට දෙනියාගේ තානායමේදී වෙන්දේසිකර විකුණුවට යෙදෙනවා ඇත.

දකුණු දිසාවේ මාතර පලාතේ මොරවක් කෝරළේ පිහිටා තිබෙන බිම්කැබ්ලේ 67.

සියලුම 4,138.

නො.	ඉඩමේ නම.	භම.	අන්දම.	මහත.
				අ. රු. ප.
10729	කලගහගේන	ඇකැලපිටිය	බැඳ්ද	7 1 34
		හරියම 4,566.		
12590	මකඳුගේන	බන්ගල	හේන	1 0 3
12591	එම	එම	එම	2 1 25
		සියලුම 4,725.		
13297	කුරුඵ්දෙනිය	පල්ලේගම	කපා සැඳීමට නිසිසි	1 2 8
13300	වඩයාකුඹුරගොඩගේන	එම	හේන	1 0 9
		සියලුම 4,769.		
13502	මැදගොඩමුකලාන	කොටපල	බැඳ්ද	5 1 36
		සියලුම 4,550.		
12555	කටුකැන්දඇලගේන	දන්ගල	හේන	1 2 2
		සියලුම 3,305.		
7659	මෙරන්දෙනිය	හින්තලිය	කුඹුර	1 0 34
7660	එම	එම	කපා සැඳීමට නිසිසි	1 1 3
		සියලුම 2,855.		
5758	කොහිලදෙනියගේන	දන්ගල	කඳු සහිත බිම	6 0 31
5759	ලබුවලගේන	එම	හේන	5 3 0
5760	මහවත්ගොගේන	එම	එම	4 1 11
		සියලුම 2,006.		
U 195	ඉඹිබවත්ත	කොටපල	පොල්	1 3 23
V 195	බෝගහවත්ත	එම	එම	3 1 11
		සියලුම 3,868.		
9508	ලියනගේවත්ත	ඉහලගම	බැඳ්ද	1 2 23
		සියලුම 1,924.		
D 166	ගොඩකුඹුර	මොරවක්	කුඹුර	3 1 6
		සියලුම 1,158.		
9185½	බැඳ්ද සහ හේන	තැන්පිටිය	බැඳ්ද	8 2 30
		සියලුම 2,005.		
2148	පළවත්ත	උවරගල	පොල්	0 1 8
2149	කෝන්ගහවත්ත	එම	පුවක්	1 3 0
2150	ගැරුන්දියගහවත්ත	එම	එම	1 3 11
2151	දෙලපල්ලේකුඹුර	එම	කුඹුර	0 3 11
2152	උඩකන්දෙවත්ත	එම	පොල්	2 2 19
2153	ලියගොඩදෙනිය	එම	කුඹුර	0 3 6
2154	විලඉහලදෙනිය	එම	එම	1 2 16
		සියලුම 1,925.		
4625	ගෙදරවත්ත	ඉහලගම	පොල්	0 2 32
4626	මල්ගුල්ලකුඹුර	එම	කුඹුර	4 3 17
4627	ගම්මැදවත්ත	එම	පොල්	2 1 6
4627½	එම	එම	එම	0 2 3
4632	උඩකුම්පැලකුඹුර	එම	කුඹුර	2 1 29
4634	අඹගහවත්ත	එම	වත්ත	0 2 26
4635	උඩමැදගේ කුඹුර	එම	කුඹුර	2 0 34
4636	පහලමදුගේකුඹුර	එම	එම	2 0 14
4637	මිහගහවත්ත	එම	කොස්	1 0 3
F 166	මළුගහකුඹුර	එම	කුඹුර	0 0 20
4639	ආවාරිගේගෙදර වත්ත	එම	කොස්	1 3 17
4640	තුනකන්දේවතුරකුඹුර	එම	කුඹුර	0 2 7
4641	ගෙදරකුඹුර	එම	එම	2 2 16
4642	බදුලගහකුඹුර	එම	එම	4 2 33
4643	පත්තිගෙදරවත්ත	එම	කොස්	0 1 31
4646	කන්කානිගේවත්ත	එම	එම	1 2 27
4647	ආරගොඩකුඹුර	එම	කුඹුර	1 2 31
G 166	දෙල්ලකුඹුර	එම	එම	0 1 25
4648	බෝරවාගොඩකුඹුර	එම	එම	1 3 7
4651	පල්ලේකුඹුර	එම	එම	3 2 21
4654	ගෙදරකුඹුර	එම	එම	0 3 32
4658	අලක්කාරගේගෙදරවත්ත	එම	කොස්	1 0 10
4660	දියාපුරගේවත්ත	එම	පොල්	1 1 0
H 166	කොස්වත්ත	එම	එම	0 1 51

නො.	ඉඩමේ නම.	ගම.	අත්දම.	මගක. අ. රු. ප.
		සිතියම 569.		
4476	අදරදෙනියසේන	උඩුවකමතුගොඩ	බැඳ්ද	1 3 0
4477	එම	එම	එම	3 0 36
4478	අන්දරදෙනියසේන	එම	එම	5 3 0
4479	එම	එම	එම	4 0 28
4480	කොස්වත්තෙවැල්ලසේන	එම	එම	6 0 0
4481	එම	එම	එම	1 2 24
4482	එම	එම	එම	2 1 2
4483	එම	එම	එම	4 0 34
4484	එම	එම	එම	7 1 16
4485	එම	එම	එම	1 3 28
		සිතියම 569.		
4486	අන්තලසේන	උඩුවකමතුගොඩ	සේන	4 0 6
4487	උඩවත්තෙවැල්ල	එම	බැඳ්ද	2 3 8
Y 184	එගොඩකොලවිලියද්ද	එම	කුඹුර	0 3 0
		සිතියම 4,140.		
10732	කිරිලගහසේන	පනවල	සේන	35 1 8
10734	උඩදෙනිය	එම	දෙනිය	3 2 27
		සිතියම 3,303.		
7647	ඉරුගොඩවැල්ල	ගින්නලිය	සේන	0 2 34
7649	එම	එම	එම	0 1 25
7652	එම	එම	එම	0 1 13
7654	එම	එම	එම	2 0 6
7656	එම	එම	එම	1 1 8

අක්කරයක බිම් රූපියල් 10 බැගින්ය.

මෙම ඉඩම් ගැණ වැඩිදුර කාරණා සර්වේශ්වර්තනලලත්තාත්සේනගේද, විකිනීමේ කොන්දේසි ගැණ මාතර දිසාවේ ආණ්ඩුවේ උපවිජයනලත්තාත්සේනගේද දැනගනවි පුළුවන.

ගරුකර ආණ්ඩුකාර උතුමානත්තනත්සේනේ ආඥාවලෙස,

ජී. නොඑල් වාකර්,

මහසේනකාරිස් මමින.

No. 994, s. P.

Colonial Secretary's Office,

Colombo, January 13, 1899.

ON Monday and Tuesday, March 13 and 14, 1899, at 12 noon, the Assistant Government Agent for the Matara District will put up to auction, at Hakmana Resthouse, the under-mentioned portions of Crown Land, on the terms authorized by Government.

One hundred and nineteen allotments of land situated in the Kandaboda pattu of the Matara District of the Southern Province.

Preliminary plan 4,812.

Lot.	Name of Land.	Village.	Description.	Extent. A. R. P.
13709	Halambagahena	Udupillegoda	Garden	0 0 29
13710	Do.	do.	Chena	1 0 13
13711	Do.	do.	do.	1 3 36
13712	Wellipettaniyawatta	do.	Garden	2 1 33
13713	Wellipettaniyahena	do.	do.	0 1 5
13714	Do.	do.	Citronella	1 2 23
13715	Do.	do.	Chena	3 2 3

Preliminary plan 4,622.

12747	Bogahahena	Wepotira	Chena	0 3 20
12748	Do.	do.	do.	0 2 10
12749	Do.	do.	Citronella	0 3 22
12750	Do.	do.	Chena	0 1 11
12751	Do.	do.	do.	0 1 14

Preliminary plan 4,737.

13353	Pokunahena	Wepotira	Chena	1 2 18
13354	Vamparagahahena	do.	do.	4 2 23
13355	Pokunahena or Mahahena	do.	do.	0 1 13
13356	Moramandia	do.	do.	0 2 11
13357	Moramandiahena or Mahahena	Kebiliyapola	do.	0 3 21
13358	Moramandia	do.	do.	1 3 13
13359	Mahahena	do.	do.	0 1 4
13360	Do.	do.	do.	1 1 15
13361	Do.	do.	do.	0 3 10
M 510	Do.	do.	Garden	1 1 15
N 510	Do.	do.	Citronella	5 0 0
13362	Moramandia or Mahahena	do.	Jungle	0 2 35
O 510	Talakanattahena	do.	Citronella	2 2 4
13363	Godellahena	do.	Chena	1 2 7

Preliminary plan 4,625.

J 490	Wattakahadeniya	Kebiliyapola	Field	0 1 15
-------	-----------------	--------------	-------	--------

Lot.	Name of Land.	Village.	Description.	Extent.		
				A.	R.	P.
12756	Kurawalagahahena	Wepotira	Chena	4	3	22
12757	Rukattanagahahena	do.	Citronella	2	1	24
12765	Kehelwattahena	Kebiliyapola	Garden	1	0	32
12770	Do.	do.	Chena	3	1	15
12771	Do.	do.	do.	0	3	38
Preliminary plan 4,663.						
12912	Avariya-hena Diulgahahena or Kalugamagehena	Kebiliyapola	Citronella	1	0	28
Preliminary plan 3,448.						
8106	Hinguruhena	Kebiliyapola	Citronella	2	0	38
8107	Mattamahahena	do.	do.	1	1	12
Preliminary plan 3,517.						
F 337	Mapagalahena	Kebiliyapola	Chena	8	3	12
Preliminary plan 4,844.						
13805	Kapukoratuwa	Revumayakamulla	Citronella	1	2	24
13806	Do.	do.	do.	1	3	27
13807	Do.	do.	do.	1	1	6
Preliminary plan 1,361.						
T 602	Hettigewatta	Gangodagawa	Garden	0	3	19
V 602	Pitchapanayawatta	do.	do.	1	1	0
Preliminary plan 4,837.						
13793	Batalawattadeniya	Denagama	Paddy	0	1	23
Preliminary plan 4,166.						
W 520	Alutwatta	Ranchagoda	Garden	1	0	16
X 520	Beinbaragahakoratuwa	do.	do.	0	3	35
K 521	Kodipilage-egodawatta <i>alias</i> Sapugekoratuwa	do.	do.	1	0	12
M 521	Do.	do.	do.	0	1	5
N 521	Do.	do.	do.	0	1	10
O 521	Pahanagodawatta	do.	Jungle	0	2	33
P 521	Do.	do.	Garden	1	1	15
T 521	Megodawatta	do.	do.	0	3	15
H 522	Wickrema-achigege-darawatta	Mepawita	do.	0	3	26
I 522	Do.	do.	do.	5	1	35
Preliminary plan 4,849.						
13828	Hombahena	Wepotira	Chena	1	0	22
13829	Do.	do.	Jungle	0	3	11
13830	Kapuhena	do.	Chena	2	0	23
Preliminary plan 4,836.						
13791	Bogahahena	Wepotira	Jungle	2	0	16
13792	Hettigehena	do.	Chena	2	3	0
Preliminary plan 4,742.						
13394	Kongahagodahena or Kahata-gahahena	Pottewela	Chena	2	1	28
13395	Kapugawawatta or Walakadawatta	do.	do.	1	3	11
13397	Wamparagahahena	do.	do.	3	3	0
13398	Do.	do.	do.	0	0	3
T 518	Maragahakoratuwa	do.	Garden	1	1	11
Preliminary plan 4,678.						
V 491	Panchawalakadawatta	Pallawela	Chena	2	2	26
Preliminary plan 2,141.						
2862	Mekeliyagahahena	Wewala	Chena	1	3	12
I 234	Mirispelahena	do.	do.	2	1	22
J 234	Galpotahena	do.	do.	1	1	23
K 234	Do.	Gangodagama	do.	1	1	10
L 234	Nugagahahena	Kohiliyadda	do.	1	3	6
X 233	Wewagawahena	Dewala	do.	1	2	39
Y 233	Rukattanagahahena	do.	do.	1	3	22
B 234	Yondebigahakoratuwa	do.	do.	1	1	14
C 234	Kalaotuwahena	do.	Garden	2	2	17
2861	Ketakilagahahena	Kohiliyadda	do.	3	0	5
Preliminary plan 2,144.						
R 234	Muttettuhena	Kohiliyadda	Chena	4	0	36
Preliminary plan 4,852.						
13833	Amettiyahena	Kohiliyadda	Chena	2	1	8
13834	Wepotiragehena	do.	do.	3	0	7
13835	Mudalugahena	do.	do.	1	3	24
13836	Udaihalawatta	do.	do.	3	0	33
13837	Do.	do.	do.	0	2	20
Preliminary plan 2,158.						
Z 238	Kapukoratuwa	Kongala	Chena	0	1	31
Preliminary plan 4,853.						
13838	Delgahahena	Kongala	Chena	0	0	21
13839	Datchagahahena	do.	do.	0	3	25
13840	Kalaotuwahena	do.	do.	0	3	21

Lot.	Name of Land.	Village.	Description.	Extent. A. R. P.
13841	Datchagahahena <i>alias</i> Ilukketiyahena	Kongala	Chena	0 1 5
13842	Kala-atuwahena	do.	do.	1 0 18
13843	Giragahahena	Udupilegoda	do.	0 2 18
13844	Hakmanahena	do.	do.	1 1 13
13845	Hakmanagehena	do.	do.	3 0 15
Preliminary plan 2,108.				
Z 226	Velahena	Parapamulla	Chena	1 3 3
A 227	Dodangahahena	do.	do.	0 2 9
B 227	Medakettiyahena	do.	do.	1 0 36
C 227	Boraluketiyahena	do.	do.	3 0 0
D 227	Do.	do.	do.	0 3 29
E 227	Do.	do.	do.	0 2 3
Preliminary plan 2,112.				
M 227	Yahalahena	Parapamulla	Chena	1 1 17
N 227	Do.	do.	do.	1 3 35
O 227	Lindagawadeniya	do.	Field	0 0 22
P 227	Yahalahena	do.	Chena	0 1 10
Q 227	Udadeniyawatta	do.	Garden	1 3 26
R 227	Pillahena	do.	Chena	1 2 0
S 227	Do.	do.	do.	0 1 36
T 227	Alupotadeniya-atmaga	do.	do.	1 1 32
U 227	Alupota-atmaga	do.	do.	0 1 33
V 227	Pelahena	do.	do.	0 1 19
Preliminary plan 4,631.				
12796	Nakuttiyahena	Bamunugama	Chena	1 2 25
Preliminary plan 2,147.				
J 237	Mahagodahena	Denagama	Garden	0 0 38
P 237	Mahamillahena	do.	Chena	2 1 27
Q 237	Do.	do.	do.	1 0 34
S 237	Koskebelahena	do.	do.	1 0 37
T 237	Do.	do.	do.	2 0 11
Preliminary plan 1,825.				
G 141	Rangalagedewelwatta	Beragama	Garden	3 0 25
H 141	Bewellahena	do.	Chena	2 0 0
I 141	Do.	do.	do.	0 2 15
Preliminary plan 4,620.				
12727	Mungahadeniyahena	Bamunugama	Chena	0 1 15
12728	Do.	do.	do.	0 1 9
12731½	Medagodakelehena	do.	do.	0 1 8
Preliminary plan 2,135.				
M 230	Avariyahena	Pananwella	Chena	0 3 4
N 230	Do.	do.	do.	1 2 21
2839	Do.	do.	do.	4 3 11

Upset price,—Rs. 10 to Rs. 20, according to the nature of the land.

Further information respecting these lands may be obtained from the Surveyor-General, and respecting the conditions of sale from the Assistant Government Agent, Matara.

By His Excellency the Governor's command,

E. NOEL WALKER,
Colonial Secretary.

No. 994, S. P.

වම් 1899 ක්වූ ජනවාරි මස 13 වෙනි දින කොළඹ
මහසෙනෙකාරිස්ථලන්තාන්සේගේ කන්තෝරුවේදීය.

කුඹු දිසාවේ මාතර උපස්ථානලන්තාන්සේ විසින් මෙහි පහත සඳහන්වෙහ ආණ්ඩුව සත්කක ඉඩම් ආණ්ඩු මේ නියෝගවල ප්‍රකාරයට වම් 1899 ක්වූ මාර්තු මස 13, 14 වෙනි දිනක සඳුදා සහ අඟහරුවාදා දවල් දොලහට හත්මන තානාසමේදී වෙන්දේසිකර විකුණනට යෙදෙනවා ඇත.

සිතියම 4,812.

නො.	ඉඩමේ නම.	ගම.	අන්දම.	මහත. අ. ර. ප.
13709	හලඹගේ හේන	උඩුපිල්ලගොඩ	වත්ත	0 0 29
13710	එම	එම	හේන	1 0 13
13711	එම	එම	එම	1 3 36
13712	වැලිපිට්ටනිගේ වත්ත	එම	වත්ත	2 1 33
14713	එම හේන	එම	එම	0 1 5
13714	එම	එම	පැහිරි	1 2 23
13715	එම	එම	හේන	3 2 3

නො.	ඉඩමේ නම.	ගම.	අත්දම.	මහක. අ. රු. ප.
		සිතියම 4,622.		
12747	බෝගහහේන	වේපනඉර	හේන	0 3 20
12748	එම	එම	එම	0 2 10
12749	එම	එම	පැහිරි	0 3 22
12750	එම	එම	හේන	0 1 11
12751	එම	එම	එම	0 1 14
		සිතියම 4,737.		
13353	පොකුහේ හේන	වේපනඉර	හේන	1 2 18
13354	වම්පරගහහේන	එම	එම	4 2 23
13355	පොකුහේහේන නොහොත්			
	මහහේන	එම	එම	0 1 13
13356	බොරමන්සිත	එම	එම	0 2 11
13357	බොරමන්සිතෙ හේන නොහොත්			
	මහහේන	කැබ්ලියපල	එම	0 3 21
13358	බොරමන්සිත	එම	එම	1 3 13
13359	මහහේන	එම	එම	0 1 4
13360	එම	එම	එම	1 1 15
13361	එම	එම	එම	0 3 10
M 510	එම	එම	වත්ත	1 1 15
N 510	එම	එම	පැහිරි	5 0 0
13362	බොරමන්සිත නොහොත්			
	මහහේන	එම	බැඳ්ද	0 2 35
O 510	තලකනන්දේ හේන	එම	පැහිරි	2 2 4
13363	ගොඩැල්ලේහේන	එම	හේන	1 2 7
		සිතියම 4,625.		
J 490	වටකකදෙහිය	කැබ්ලියපල	කුඹුර	0 1 15
12756	කරුවලගහහේන	වේපොනඉර	හේන	4 3 22
12757	රුක්අත්තනගහහේන	වේපනඉර	පැහිරි	2 1 24
12765	කෙහෙල්වත්තේහේන	කැබ්ලියපල	වත්ත	1 0 32
12770	එම	එම	හේන	3 1 15
12771	එම	එම	එම	0 3 38
		සිතියම 4,663.		
12912	අවරියහේන දියුල්ගහ හේන			
	නොහොත් කළුගමහේන	කැබ්ලියපල	පැහිරි	1 0 28
		සිතියම 3,448.		
8106	හිනිගුරුහේන	කැබ්ලියපල	එම	2 0 38
8107	මනාමහහේන	එම	එම	1 1 12
		සිතියම 3,517.		
7337	මහගලහේන	කැබ්ලියපල	හේන	8 3 12
		සිතියම 4,844.		
13805	කපුකොරවුව	කුරුනායකමුල්ල	පැහිරි	1 2 24
13806	එම	එම	එම	1 3 27
13807	එම	එම	එම	1 1 6
		සිතියම 1,361.		
T 602	හෙට්ටිහේවත්ත	ගන්තොඩගම	වත්ත	0 3 19
U 602	පිච්චපන්සියවත්ත	එම	එම	1 1 0
		සිතියම 4,837.		
13793	බකලවත්තේදෙහිය	දෙනගම	කුඹුර	0 1 23
		සිතියම 1,166.		
V 520	එගොඩවත්ත	මීපාච්ච	බැඳ්ද	1 2 17
W520	අළුත්වත්ත	රත්වාගොඩ	වත්ත	1 0 16
X 520	බිම්බරගහ කොරවුව	එම	එම	0 3 35
K 521	කොච්චපිලිහේ එගොඩවත්ත			
	නොහොත් සපුහේකොරවුව	එම	එම	1 0 12
M 521	එම	එම	එම	0 1 5
N 521	එම	එම	එම	0 1 10
O 521	පහගගොඩවත්ත	එම	වත්ත	0 2 33
P 521	එම	එම	බැඳ්ද	1 1 15
T 521	මීගොඩවත්ත	එම	වත්ත	0 3 15
H 522	පිඤ්ඤාචාර්යහේගෙදරවත්ත	මීපාච්ච	එම	0 3 26
J 522	එම	එම	එම	5 1 35
		සිතියම 4,849.		
13828	ගොඩහේන	වේපනඉර	හේන	1 0 22
13829	එම	එම	බැඳ්ද	0 3 11
13830	කපුහේන	එම	හේන	2 0 23
		සිතියම 4,838.		
13791	බෝගහහේන	වේපනඉර	බැඳ්ද	2 0 16
13792	හෙට්ටිහේන	එම	හේන	2 3 0

නො.	ඉඩමේ නම.	ගම. සිතියම 4,742.	අත්දම.	මහක. අ. රු. ප.
13394	කෝන්ගහකොඩිහේන නොහොත් කහටගහහේන	පොත්තේවෙල	හේන	2 1 28
13395	කපුගාවාවන්ත නොහොත් වල කඩවන්ත	එම	එම	1 3 11
13397	වම්පරගහහේන	එම	එම	3 3 0
13398	එම	එම	එම	0 0 3
T 518	මාරගහකොරවුව	එම	වන්ත	1 1 11
සිතියම 4,678.				
V 491	පත්මාවලකඩවන්ත	පල්ලවෙල	හේන	2 2 26
සිතියම 2,141.				
2862	මැකිලියගහහේන	වැවල	එම	1 3 12
2864	දෙලහේන සහ නාරත්තහ හේන	එම	එම	10 1 3
I 234	මිරිස්පැලහේන	එම	එම	2 1 22
J 234	ගල්පොකහේන	එම	එම	1 1 23
K 234	එම	ගන්ගොඩගම	එම	1 1 10
L 234	නුගහහේන	කොපිලියද්ද	එම	1 3 6
X 233	වැවගාවාහේන	වැවල	එම	1 2 34
Y 233	රුක්අන්තනගහහේන	එම *	එම	1 3 22
B 234	සොත්දෙහිගහකොරවුව	එම	එම	1 1 14
C 234	කලමවුවහේන	එම	වන්ත	2 2 17
D 234	කළුගහහේන	ගන්ගොඩගම	එම	1 3 12
E 234	කෝන්ගහහේන	වැවල	හේන	2 3 31
Q 861	කැටකාලගහහේන	කොහිලියද්ද	එම	3 0 5
සිතියම 4,844.				
13805	කපුකොරවුව	කුරුනෑකමුල්ල	වන්ත	1 2 24
13806	දෙලහේන	එම	එම	1 3 27
13807	කැන්තේපිටියේහේන	එම	එම	1 1 6
සිතියම 2,144.				
R 234	මුත්තෙවිටුහේන	කොහිලියද්ද	හේන	4 0 38
සිතියම 4,852.				
13833	අමනියාහේන	කොහිලියද්ද	එම	2 1 8
13834	වෙපතිරහේ හේන	එම	එම	3 0 7
13835	මුදලහේ හේන	එම	එම	1 3 24
13836	උඩඉහලවන්ත	එම	එම	3 0 33
13837	එම	එම	එම	0 2 20
සිතියම 2,158.				
Z 238	කපුකොරවුව	කෝන්ගල	හේන	0 1 31
සිතියම 4,853.				
13838	දෙල්ගහහේන	කෝන්ගල	එම	0 0 21
*13839	දැව්වගහහේන	එම	එම	0 3 25
13840	කලමවුව හේන	එම	එම	0 3 21
13841	දැව්වගහහේන නොහොත් ඉඩක් කැටියේහේන	එම	එම	0 1 5
13842	කලමවුවා හේන	එම	එම	1 0 18
13843	හිරගහහේන	උඩුපිල්ලගොඩ	එම	0 2 18
13844	ගක්මන හේන	එම	එම	1 1 13
13845	ගක්මනහේ හේන	එම	එම	3 0 15
සිතියම 2,108.				
Z 226	විලහේන	පටපාමුල්ල	එම	1 3 3
A 227	දෙඩන්ගහහේන	එම	එම	0 2 9
B 227	මැදකැටියේ හේන	එම	එම	1 0 36
C 227	බොරළුකැටියේ හේන	එම	එම	3 0 0
D 227	එම	එම	එම	0 3 29
F 227	බොරළුකැටියේ හේන	පාරපාමුල්ල	හේන	0 2 3
සිතියම 2,112.				
N 227	ගහලහේන	පාරපාමුල්ල	එම	1 1 17
N 227	එම	එම	එම	1 3 35
O 227	ලියගාවාදෙනිය	එම	කුඹුර	0 0 22
P 227	ගහලේහේන	එම	හේන	0 1 10
Q 227	උඩදෙනියේ වන්ත	එම	වන්ත	1 3 26
R 227	පිල්ලහේන	එම	හේන	1 2 0
S 227	එම	එම	එම	0 1 36
T 227	අළුපොකදෙනියේ අත්මග	එම	එම	1 1 32
U 227	අළුපොක අත්මග	එම	එම	0 1 33
V 227	විලහේන	එම	එම	0 1 19

නො.	ඉඩමේ නම.	ගම.	අන්දම.	මහන. අ. රු. ප.
12796	නාකුච්චියේසේන	සිතියම 4,631. බ්ලිසුගම	සේන	1 2 25
A 237	ජුල්ගඟසේන	සිතියම 2,147. දෙනගම	වත්ත	1 3 13
H 237	මහගොඩගස්න	එම	සේන	1 3 15
I 237	එම	එම	එම	2 1 21
J 237	එම	එම	වත්ත	0 0 38
T 237	මහමල්ලසේන	එම	සේන	2 1 27
Q 237	එම	එම	එම	1 0 34
S 237	කොස්කැබොලසේන	එම	එම	1 0 37
T 237	එම	එම	එම	2 0 11
U 237	නුගඟසේන	එම	එම	0 2 17
W237	බොරඑකැවියේ සේන	එම	එම	2 0 0
		සිතියම 1,825.		
E 141	මුත්තෙව්ටු කන්දේවත්ත	බැරගම	වත්ත	2 3 39
4127	මුත්තෙව්ටුකන්දේ වේල්ල	එම	ගැල	0 3 0
G 141	රත්ගල දිවෙල්වත්ත	එම	වත්ත	3 0 25
H 141	වේවැල්ලේසේන	එම	සේන	2 0 0
I 141	එම	එම	එම	0 2 15
N 141	ගොරගස්මත්තියේ සේන	එම	එම	2 0 29
		සිතියම 4,620.		
12727	වත්තගදෙනියේ සේන	බ්ලිසුගම	එම	0 1 15
12728	එම	එම	එම	0 1 9
12731½	මැදගොඩකැල්ලේසේන	එම	එම	0 1 8
		සිතියම 2,135.		
M 230	අවරියසේන	පනත්වෙල	සේන	0 3 4
N 230	එම	එම	එම	1 2 21
2839	එම	එම	එම	4 3 11

ඉඩමේ අන්දමේ ගැටියට අක්කරේ බිම් රූපියල් 10 දක්වා, අක්කරයට වැඩි ඉඩම් රූපියල් 20 බැගින්ය.

මෙම ඉඩම් ගැණ වැඩිදුර කාරණා සර්වේයර්ජනරාල්ලන්සාන්සේගෙන්ද, විකිනීමේ කොන්දේසි ගැණ මාතර දිසාවේ ආණ්ඩුවේ උපද්වේනලන්සාන්සේගෙන්ද දැනගත්ව පුළුවන.

ගරුකර ආණ්ඩුකාර උතුමානත්වගන්සේගේ ආඥාව ලෙස,

ජ. කොච්ඡේ වාකර්,

මහසෙනෙකාරීස් මම්ම.

No. 995, S. P.

Colonial Secretary's Office,
Colombo, January 13, 1899.

ON Wednesday, March 8, 1899, at 12 noon, the Assistant Government Agent for the Matara District will put up to auction, at his office in Matara, the under-mentioned portions of Crown Land, on the terms authorized by Government.

Thirty-eight allotments of land situated in the Gravets, Wellaboda pattu, and Weligam korale division of the Matara District of the Southern Province.

Four Gravets.
Preliminary plan 4,785.

Lot.	Name of Land.	Village.	Description.	Extent,		Upset Price per Acre.
				A.	R. P.	
13557	Ambadolakele	Makawita	Chena	10	0 34	50
13558	Do.	do.	Citronella	9	0 20	50
13559	Ambadolakelewatta	do.	Garden	0	2 35	50
13560	Do.	do.	do.	6	0 22	50
13561	Ambadolakele	do.	Citronella	1	3 37	50
13562	Tennahena or Malagoda-hena	Naimana	Chena	1	1 31	50
13563	Ambadolakele	do.	Citronella	0	0 15	50
13564	Do.	Makawita	do.	3	0 35	50
13565	Do.	do.	Cleared land	1	3 35	50
13566	Do.	do.	Citronella	1	2 20	50
13567	Pansalawatta	do.	do.	1	2 28	50
13568	Pansalawatta chiyawatta	Derich-	do.	1	0 35	50
13569	Ambadolakele	do.	Chena	10	0 28	50
13570	Do.	do.	do.	0	2 20	50
		do.				
		Preliminary plan 4,917.				
14097	Tennapitiyahena	Naimana	Jungle	13	3 5	20
14099	Merukoratuwa	do.	do.	0	0 32	50
14100	Petakanatta	do.	do.	3	1 24	50
14102	Do.	do.	Chena	0	3 12	20
14103	Mimmandolahena	do.	do.	0	2 13	20
14104	Do.	do.	Jungle	2	3 26	10

Lot.	Name of Land.	Village.	Description.	Extent.		Upset Price
				A.	R. P.	per Acre. Rs.
14105	Batalawalahena	Naimana	Chena	1	0 32	20
14106	Do.	do.	Jungle	7	1 25	20
14107	Mahahena	do.	do.	2	3 27	20
Wellaboda pattu.						
Preliminary plan 4,681.						
13018	Gammehena	Urugamuwa	Cultivated with amu	1	0 23	10
13019	Nugahena	do.	Garden	0	3 26	10
Preliminary plan 3,890.						
9658	Walasgalalebina watta	Palu-Dikwella	Garden	3	1 17	150
9659	Do.	do.	do.	16	2 2	150
9660	Walasgalalebina galpotahena	Gini-do.	do.	0	3 27	150
R 409	Walasgalalebina	do.	do.	2	3 2	150
S 409	Do.	do.	do.	5	2 23	150
T 409	Do.	do.	do.	0	0 7	150
Welligam korale.						
Preliminary plan 2,684.						
5149	Madiaddegoda	Peddapitiya	Chena	0	3 28	10
5148	Karanduwedeniya	do.	Deniya	0	0 25	10
Preliminary plan 4,810.						
13707	Balalahena	Penatiyana	Jungle	4	0 10	20
Preliminary plan 1,248.						
F 562	Dideniyakoratuwa	Horagoda	Garden	0	0 30	10
Preliminary plan 4,899.						
14010	Bibulakuttiya	Malimada	Chena	16	3 0	20
14011	Do.	do.	do.	0	3 36	20
14012	Do.	Akudegoda	Jungle	4	3 15	20

Further information respecting these lands may be obtained from the Surveyor-General, and respecting the conditions of sale from the Assistant Government Agent, Matara.

By His Excellency the Governor's command;

E. NOEL WALKER,
Colonial Secretary.

No. 995, s. P.

වර්ෂ 1899 ජනවාරි මස 13 වෙනි දින කොළඹ

මහසෙනෙවිතුමාණෙනිගේ කන්තෝරුවේදී.

දකුණු දිසාවේ මාතර උපළාත් පරිපාලන කොට්ඨාසයේ විසින් මෙහි පහත සඳහන්වන ආණ්ඩුව සත්කම ඉඩම් ආණ්ඩු වෛ නියෝගවල ප්‍රකාරයට වර්ෂ 1899 ජූලි මාස 8 වෙනි දිනට මිදුණු දවල් දෙලඟට මාතර කවිවෙර් දේශීය වෙළෙඳසිකර විකුණුවට යෙදෙනවා ඇත.

දකුණු දිසාවේ මාතර පලාතේ කඩවත්තතරේ වැල්ලබොවත්තුවේ සහ මැටිගනකෝරලේ කොට්ඨාසයේ පිහිටා තිබෙන භිම්කර බෙලි.

සිතියම 4,785.

නො.	ඉඩමේ නම.	ගම.	අන්දම.	මහත.		අක්කර සක මිල.
				අ.	රු. ප.	
13557	අඹදොලකැලේ	මාකාච්ච	හේන	10	0 34	50
13558	එම	එම	පැහිරි	9	0 20	50
13559	එම වත්ත	එම	වත්ත	0	2 35	50
13560	එම	එම	එම	6	0 22	50
13561	අඹදොලේ කැලේ	එම	පැහිරි	1	3 37	50
13562	නැත්තේහේන නොහොත් මලාගොඩ හේන	නායිමන	හේන	1	1 31	50
13553	අඹදොලේකැලේ	එම	පැහිරි	0	0 15	50
13564	එම	මාක.ච්ච	එම	3	0 35	50
13565	එම	එම	එළිකරපු වත්ත	1	3 30	50
13566	එම	එම	පැහිරි	1	2 20	50
13567	පත්සලවත්ත	එම	එම	1	2 28	50
13568	එම නොහොත් දිව්විම වත්ත	එම	එම	1	0 35	50
13569	අඹදොල කැලේ	එම	හේන	10	0 38	50
13570	එම	එම	එම	0	2 20	50

සිතියම 4,917.

14097	කැත්තපිටියේ හේන	නායිමන	බැඳ්ද	13	3 5	20
14099	මුත්තෝරුව	එම	එම	0	0 32	50
14100	පිටකානත්ත	එම	එම	3	1 24	50
14102	එම	එම	හේන	0	3 12	20
14103	මිනිරන්දෙලහේන	එම	එම	0	2 15	20
14104	එම	එම	බැඳ්ද	2	3 26	10

නො.	ඉඩමේ නම.	ගම.	අන්දම.	මහන. අ. රු. ප.	අක්කර සක මිල.
14105	බහලවන්ගේ හේන	නාසිමන	හේන	1 0 32	20
14106	එම	එම	බැඳ්ද	7 1 25	20
14107	මහහේන	එම	එම	2 3 27	20
සිතියම 4,681. වැල්ලවොඩපත්තුව.					
13018	ගත්ඉමේ හේන	උරුගවුව	අවු	1 0 33	10
13019	තුගේහේන	එම	වත්ත	0 3 26	10
සිතියම 3,890.					
9658	වලස්ගලලෑබිම, පඵවත්ත	දික්වැල්ල	වත්ත	3 1 17	150
9659	එම	එම	එම	16 2 2	150
9660	වලස්ගලලෑබිම, හිත්ගල්පොත	එම	එම	0 3 27	150
A 409	වලස්ගලලෑබිම	එම	එම	2 3 2	150
S 409	එම	එම	එම	5 2 23	150
T 409	එම	එම	එම	0 0 17	150
සිතියම 2,684. වැලිගමකෝරලේ.					
5149	මහිඳුදෙගොඩ	පෙද්දපිටිය	හේන	0 3 28	10
5148	කරන්දුමේදෙහිය	එම	දෙහිය	0 0 25	10
සිතියම 4,810.					
13767	බහලහේන	පැනැවියන	බැඳ්ද	4 0 10	20
සිතියම 1,248.					
F 562	සිඛෙනියකෝරවුව	ගොරගොඩ	වත්ත	0 0 30	10
සිතියම 4,899.					
14010	හිවුලකුච්චිය	මල්මඩ	හේන	16 3 0	20
14011	එම	එම	එම	0 3 36	20
14012	එම	අකුරුගොඩ	බැඳ්ද	4 3 15	20

මෙම ඉඩම් ගැණ වැඩිදුර කාරණා සර්වේයර්ජනරුල්ලන්තාත්සේගෙන්ද, විකිනීමේ කොන්දේසි ගැණ කාරණා මාතර උපරිජන්තරුන්තාත්සේගෙන්ද දැනගනට පුළුවන.

ගරුභර ආණ්ඩුකාර උතුමානන්වකන්සේගේ ආඥාව ලෙස,
ඊ. නොඑල් වාකර්,
මහසෙනෙකාරිජ වම්ස.

No. 996, s. p.

Colonial Secretary's Office,
Colombo, January 13, 1899.

ON Friday and Saturday, March 10 and 11, 1899, at 12 noon, the Assistant Government Agent for the Matara District will put up to auction, at the Kamburupitiya Resthouse, the under-mentioned portions of Crown Land, on the terms authorized by Government.

Seventy-eight allotments of land situated in the Gangaboda pattu of the Matara District of the Southern Province.

Lot.	Name of Land.	Village.	Description.	Extent.		
				A.	R.	P.
Preliminary plan 4,043.						
X 431	Godellahena	Kirinda	Amu	1	3	16
Z 431	Madumagewattahena	do.	do.	0	1	9
Preliminary plan 1,632.						
1732	Tambiyamullehena <i>alias</i> Geeganage-wattalangahena	Ullala	Godapora	0	1	15
Preliminary plan 4,592.						
12646	Dandiyahenakanatta	Welihina	Chena	6	0	20
12648	Dandiyawilakoratuwa	do.	Citronella	0	0	28
12650	Kosgahagoda	do.	do.	1	0	17
12651	Tuttirikanattahena	do.	Chena	5	1	34
12652	Do.	do.	do.	2	3	6
Preliminary plan 4,477.						
485	Welipotadeniya or Alutdeniya	Watakolukanda	Field	0	2	30
12057	Kongahawatta <i>alias</i> Alutdeniya-atmaga	do.	Citronella	4	1	28
Preliminary plan 4,408.						
11680	Nugahena and Madettahena	Kirinda	Chena	43	1	25
11681	Do.	do.	do.	2	2	36
11691	Do.	do.	do.	0	3	36
11691½	Kinchigonihena	do.	Jungle	6	3	36
Preliminary plan 1,504.						
107	Linwaladeniya	Pitakatuwana	Paddy	0	3	14
134	Upalugodahena	Wetiya	Citronella	3	3	11

Lot.	Name of Land.	Village.	Description.	Extent. A. R. P.
10857	Horaketiyahena	Preliminary plan 4,182. Wetiyala	Citronella	0 1 25
5321	Hettiladolahena	Preliminary plan 2,739. Dematapassa	Jungle	0 2 30
12734	Wanigehena	Preliminary plan 4,621. Owiti gamuwa	Jungle	8 0 33
12735	Kirimaduwahena	do.	do.	3 2 29
12736	Do.	do.	do.	0 0 24
D 490	Wanigahena	do.	Indian corn	0 3 23
K 101	Godahenawatta	Preliminary plan 1,709. Mapalana	Garden	0 2 36
L 101	Dombagodawatta	do.	do.	0 2 31
O 101	Kabarankapit iyapansalawatta	do.	do.	0 2 31
2688	Do.	do.	Jungle	0 2 2
2672	Boraluwatta	do.	do.	0 1 36
2673	Do.	do.	Citronella	0 2 0
2675	Gamagewatta	do.	Jungle	1 2 21
2676	Kodikaragewattahena	do.	do.	4 1 18
2677	Kodikaragewatta or Pelapaluwatta	do.	do.	1 0 35
2678	Labugawawattedeniya	do.	Deniya	0 0 21
2679	Nawagahawila	do.	Garden	0 3 0
2700	Bolapandoladeniya	do.	Deniya	0 0 27
2704	Ihalawatta	do.	Jungle	0 1 0
11173	Kurunduwattadeniya-atmaga	Preliminary plan 4,270. Kirinda	Jungle	6 1 19
11174	Do.	do.	do.	14 0 27
11175	Kurunduwattadeniya	do.	do.	0 3 16
11176	Do.	do.	do.	0 2 8
11177	Kurunduwatta-atmaga	do.	do.	19 0 32
7436	Jambugahahena	Preliminary plan 3,244. Owitiagama	Jungle	1 2 21
7437	Do.	do.	Citronella	4 0 13
7438	Do.	do.	Jungle	0 1 34
7444	Mahahena	do.	do.	36 0 32
H 287	Ilu ketiyadeniya	do.	Deniya	0 0 35
A 88	Galgediyawatta	Preliminary plan 1,663. Karagoda Uyangoda	Citronella	0 1 29
S 88	Galgediyawattahena	do.	do.	0 1 7
T 88	Galgediyawatta	do.	Garden	1 3 4
U 88	Do.	do.	Jungle	0 2 24
V 88	Do.	do.	Garden	1 0 14
W 88	Do.	do.	Chena	0 2 21
X 88	Alutgedarawattahena	do.	Jungle	0 1 12
Y 88	Alutgedarawatta	do.	Garden	0 0 29
Z 88	Yakkalagedi welwatta <i>alias</i> Gongahawatta or Gedarawatta	do.	do.	0 1 32
A 89	Do.	do.	do.	0 1 15
B 89	Do.	do.	Jungle	0 0 21
C 89	Do.	do.	Garden	0 3 11
D 89	Halgahawatta	do.	Citronella	1 2 0
E 89	Alugedarawattahena	do.	do.	0 3 29
F 89	Galmullagodadeniyahena	do.	do.	1 2 2
G 89	Galmullagodadeniya	do.	Paddy	0 2 9
H 89	Galmullagodawatta	do.	Citronella	1 1 37
I 89	Thunghenaliyadda	do.	Paddy	1 2 25
J 89	Diyagahakoratuwa	do.	Garden	0 2 4
K 89	Pattanugahawatta <i>alias</i> Ihalagahakoratuwa	do.	Citronella	0 2 38
L 89	Delgahawatta	do.	do.	1 1 33
M 89	Dolagawawatta	do.	do.	0 1 16
O 89	Diyagahadeniya	do.	do.	2 2 20
P 89	Liyanagedawattamullakumbura	do.	Paddy	0 2 1
Q 89	Do.	do.	do.	0 2 36
R 89	Gangahawatta	do.	Citronella	4 0 18
S 89	Welipotawatta	do.	do.	2 0 18
T 89	Do.	do.	Garden	0 3 10
2213	Deventamahaliyaddakuttiya	do.	Jungle	5 0 4
2217	Medagaha-addarahena	do.	do.	0 1 37
2218	Do.	do.	do.	2 2 24

Upset price,—Rs. 10 on lots of one acre, and Rs. 20 on all lots over one acre.

Any persons considering they have any claims to these lands are hereby noticed to produce evidence of their title before the Assistant Government Agent, Matara, on the day of sale.

Further information respecting these lands may be obtained from the Surveyor-General, and respecting the conditions of sale from the Assistant Government Agent, Matara.

By His Excellency the Governor's command,

E. NOEL WALKER,
Colonial Secretary.

No. 996, s. P.

වම 1899 ක්වු ජනවාරි මස 13 වෙනි දින කොළඹ

මහසෙනෙහිසර්වඥානන්දයේ සන්තෝරුවේදියා.

දකුණු දිසාවේ මාතර උපඑජන්තරජනාන්දයේ විසින් මෙහි පහත සඳහන්වෙන ආණ්ඩුව සන්තක ඉඩම් ආණ්ඩුවේ නියමවල ප්‍රකාරයට වම 1899 ක්වු මාර්තු මස දහවෙනි එකොලොස්වෙනි දිනවු සිකුරුදා සහ සෙනසුරුදා දවල් 12ට කමුරුපිටියේ තානායමේදී වෙන්දේසිකර විකුනනට යෙදෙනවා ඇත.

දකුණු දිසාවේ මාතර පලාතේ ගඟබොඩපත්තුවේ පිහිටා තිබෙන ඉඩම්කැබලි 78ක්.

කො.	ඉඩමේ නම.	සිතියම 4,043. ගම.	අන්දම.	මහත. අ. ර. ප.
X 431	ගොඩැල්ලේ හේන	කිරින්ද	අවු	1 3 16
Z 431	මද්දමගේ වත්තේහේන	එම	එම	0 1 19
		සිතියම 1,632		
1732	තම්බියාමුල්ලේ හේන හොත් ගමගේවත්තලග හේන	උල්ලල	ගොඩපොර	0 1 15
		සිතියම 4,592.		
12646	දන්දියේහේන කනත්ත	වැලිපොත	හේන	6 0 20
12648	දන්දියේවිලේ කොරවුව	එම	පැහිරි	0 0 28
18650	කොස්ගහගොඩ	එම	එම	1 0 17
12651	තුන්තිරිකනත්තේහේන	එම	හේන	5 1 34
12652	එම	එම	එම	2 3 6
		සිතියම 4,477.		
1485	වැලිපොටදෙනිය හොහොත් අළුත්දෙනිය	වටතොලකන්ද	කුමුර	0 2 30
12057	කෝන්ගහවත්ත හොහොත් අළුත්දෙනියේ අත්මග	එම	පැහිරි	4 1 28
		සිතියම 4,408.		
11680	තුගහේන සහ මද්දියෙහේන	කිරින්ද	හේන	43 1 25
11681	එම	එම	එම	2 2 36
11691	එම	එම	එම	0 3 36
11691½	කීම්ගොනි හේන	එම	බැද්ද	6 3 36
		සිතියම 1,504.		
106	ලීන්වලදෙනියේ උඩුමුල්ල	කරගොඩ උගන්ගොඩ	දෙනිය	0 1 0
107	ලීන්වලදෙනිය	පිටකවුවන	කුමුර	0 3 14
134	උපඑගොඩහේන	විටතල	පැහිරි	3 3 11
		සිතියම 4,182.		
10857	කොරකැවියේ හේන	මැවියල	පැහිරි	0 1 25
		සිතියම 2,739.		
5321	ගෙවිලියාදෙල හේන	දෙ	බැද්ද	0 2 30
		සිතියම 4,621.		
13734	වනිගේ හේන	ඔව්විගමුව	එම	8 0 33
12735	කිරිමදුව හේන	එම	එම	4 2 29
12736	එම	එම	එම	0 0 24
D 490	වනිගේහේන	එම	තිරිඟු	0 3 23
		සිතියම 1,709.		
K 101	ගොඩහේනේවත්ත	මාපලාන	වත්ත	0 2 36
L 101	දෙඹගොඩවත්ත	එම	එම	0 2 31
O 101	කබරන්කපිටියේ පත්සල වත්ත	එම	එම	0 2 31
2688	එම	එම	බැද්ද	0 2 2
2689	පුන්විරුපහේන	එම	එම	2 1 32
2672	බොරඑවත්ත	එම	එම	0 1 36
2673	එම	එම	පැහිරි	0 2 0
2675	ගමගේවත්ත	එම	බැද්ද	1 2 21
2676	කොඹිකාරගේවත්තහේන	එම	එම	4 1 18
2677	කොඹිකාරගේවත්ත හොහොත් රිලාපඑවත්ත	එම	එම	1 0 35
2678	ලඹිගොවවත්තදෙනිය	එම	දෙනිය	0 0 21
2679	තවගහවිල	එම	වත්ත	0 3 0
2700	බොඑපත්දෙලදෙනිය	එම	දෙනිය	0 0 27
2704	ඉහලවත්ත	එම	බැද්ද	0 1 0
		සිතියම 4,270.		
11173	කුරුඳුවත්තදෙනිය අත්මග	කිරින්ද	බැද්ද	6 1 19
11174	එම	එම	එම	14 0 27
11175	කුරුඳුවත්තදෙනිය	එම	එම	0 3 16
11176	එම	එම	එම	0 2 8
11177	කුරුඳුවත්තේ අත්මග	එම	එම	19 0 32
		සිතියම 3,244.		
7436	ජම්බුගහහේන	ඔව්වියාගම	බැද්ද	1 2 21
7437	එම	එම	පැහිරි	4 0 13
7438	එම	එම	බැද්ද	0 1 34

නො.	ඉඩමේ නම.	ගම.	අන්දම.	මහඟ. අ. ර. ප.
7444	මහහේන	මිපිටියාගම	බැඳ්ද	36 0 32
H 287	ඉළුන්කැටියේදෙකිය	එම	එම	0 0 35
		සිහිතම 1,663.		
R 88	ගලගේදිගවත්ත	කරගොඩ උගන්ගොඩ	පැහිරි	0 1 29
S 88	ගලගේදිගවත්තහේන	එම	එම	0 1 7
T 88	ගල්ගේදිගවත්ත	එම	වත්ත	1 3 4
U 88	එම	එම	බැඳ්ද	0 2 24
V 88	එම	එම	වත්ත	1 0 14
W 88	එම	එම	හේන	0 2 21
X 88	අළුත්ගෙදරවත්තහේන	එම	බැඳ්ද	0 1 12
Y 88	අළුත්ගෙදරවත්ත	එම	වත්ත	1 0 29
Z 88	ගොන්නගමවත්ත නොහොත් ගෙදරවත්ත නොහොත් සන්තල ගෙ. දිවෙල්වත්ත	එම	එම	0 3 32
A 89	සකලාගේ දිවෙල්වත්ත නොහොත් ගොන්නගමවල නොහොත් ගෙදරවත්ත	කරගොඩ උගන්ගොඩ	වත්ත	0 1 15
B 89	එම	එම	බැඳ්ද	0 0 21
C 89	එම	එම	වත්ත	0 3 11
D 89	ගල්ගමවත්ත	එම	පැහිරි	1 2 0
E 89	දළුගෙදරවත්ත හේන	එම	එම	0 3 29
F 89	ගල්මුල්ලේගොඩ දෙකියේ හේන	එම	එම	1 2 2
G 89	ගල්මුල්ලේගොඩ දෙකිය	එම	කුඹුර	0 2 9
H 89	ගල්මුල්ලේගොඩ වත්ත	එම	පැහිරි	1 1 37
I 89	කුන්ගහේහේ ලියද්ද	එම	කුඹුර	1 2 28
J 89	දියාගමකොරවුව	එම	වත්ත	0 2 4
K 89	පතගමගමල නොහොත් ඉහල ගම කොරවුව	එම	පැහිරි	0 2 38
L 89	දෙල්ගමවත්ත	එම	එම	1 1 33
M 89	එම	එම	එම	0 1 16
O 89	දියගමදෙකිය	එම	එම	2 2 20
P 89	ලියකගේ දඹවමුල්ලේ කුඹුර	එම	කුඹුර	0 2 1
Q 89	එම	එම	එම	0 2 36
R 89	ගත්ගමවත්ත	එම	පැහිරි	4 0 18
S 89	වැල්පොට්ටවත්ත	එම	එම	2 0 18
T 89	එම	එම	වත්ත	0 3 10
2213	දෙවිත්ත මහලියද්දේ කුඹුර	එම	බැඳ්ද	5 0 4
2217	මැදගමද්දේ හේන	එම	එම	0 1 37
2218	එම	එම	එම	2 2 24

අක්කරයක බිම් රූපියල් 10ද, අක්කරයකට වැඩි ඉඩම් රූපියල් 20 බැගින්ය.

මෙම ඉඩ ගැණ වැඩිදුර කාරණා සර්වේයර්ජනරාල්වත්තාන්සේගෙන්ද, විකිනීමේ කොන්දේසි ගැණ මාතර දිසාවේ ආණ්ඩුවේ උපද්වේනලකනාන්සේගෙන්ද දැනගත්ව පුළුවන.

ගරුකර ආණ්ඩුකාර උතුමානන්වගන්සේගේ ආඥාව ලෙස,
 ජ. නොඑල් වාකර්,
 මහසෙනසායන ජනරාල්.

No. 997, s. p.

Colonial Secretary's Office,
 Colombo, January 20, 1899.

ON Tuesday, March 7, 1899, at 12 o'clock noon, the Government Agent for the Southern Province will put up to auction, at his office in Galle, the under-mentioned portions of Crown Land, on the terms authorized by Government.

Two allotments of land situated in the Gangaboda pattu and Bentota-Walallawiti korale divisions of the Galle District of the Southern Province.

Lot.	Name of Land.	Village.	Description.	Extent.		Upset Price
				A.	R. P.	per Acre. Rs.
4429	Mottakanda	Akuratiya	Garden	1	0 0	20
Preliminary plan 1,883.—Gangaboda pattu.						
2016	Nugandumullekele	Malawala	Owita	1	0 18	10
Preliminary plan 1,651.—Bentota-Walallawiti korale.						

Any persons considering that they have any claims to these lands are hereby noticed to produce evidence of their title before the Government Agent on the day of sale.

Further information respecting these lands may be obtained from the Surveyor-General, and respecting the conditions of sale from the Government Agent, Galle.

By His Excellency the Governor's command,
 E. NOEL WALKER,
 Colonial Secretary.

No. 997, S. P.

වර්ෂ 1899 ක්වූ ජනවාරි මස 20 වෙනි දින කොළඹ

මහසෙනෙවරියාණන්ගේ කන්තෝරුවේදීය.

දකුණු දිසාවේ ගාල්ලේ ඒජන්තාධිපතිවරයාණන්ගේ විසින් මෙහි පහත සඳහන්වන ආණ්ඩුව සන්තක ඉඩම් ආණ්ඩු මේ නියෝගවල ප්‍රකාරයට වර්ෂ 1899 ක්වූ මාර්තු මස 7 වෙනි දින වූ අගනරුවාද දවල් 12ට ගාල්ලේ කවචේරියේදී වෙන්දේසිකර විකුණන්නට යෙදෙනවා ඇත.

දකුණු දිසාවේ ගාල්ලටයේ ගඟබඩපත්තුවේ සහ බෙන්තර වලල්ලාපිටිකෝරලේ කොට්ඨාසවල පිහිටා තිබෙන බිම්කැබලි.

සිතියම 1,883. ගඟබඩපත්තුව.

නො.	ගම.	ඉඩමේ නම.	අන්දම.	අක්කර	
				මහන.	යක මිල.
				අ. රු. ප.	රු.
4429	අකුරුපිස	මොට්ටොසන්ද	වත්ත	1 0 0	20
2016	මලවල	සිතියම 1,651. බෙ. වලල්ලාපිටිකෝරලේ. නුගන්දමුල්ලේ කැලේ	බිහිව	1 0 18	10

මෙම ඉඩම් ගැණුණු අයිතිකරුන් නිසැකවම නිසැකවම සලස්පනාකරණ අය විසින් අයිතිකම් ගැණුණු කිසිවක් සිදු වීමට විකුණන දවසේදී ඒජන්තාධිපතිවරයාණන්ගේ ඉදිරිපිටට ගෙනඒනලෙස මෙයින් දැනුම් දෙන්නේය.

මේ ඉඩම් සම්බන්ධව වැඩිදුර විස්තර සඳහා වෛරුප්පනරාජ්ජන්තාධිපතිවරයාණන්ගේද, විකිනීමේ කොන්දේසි ගැණ ගාල්ලේ ඒජන්තාධිපතිවරයාණන්ගේද ලබාගතහැක.

ගරුකර ආණ්ඩුකාර උතුමානන්වහන්සේගේ අඥාවලෙස,
 ජ. නොඒල් වාකර්,
 මහසෙනෙවරියාණන් වහන්සේ.

LAND ACQUISITION NOTICES.

HAVING been duly directed by the Governor, with the advice of the Executive Council, acting under the provisions of "The Land Acquisition Ordinance of 1876," section 6, to take order for the acquisition of the following land, required for a public purpose, namely, for sinking a public well, to wit:—

Preliminary plan 2,550. Village—Vichchukalmunai.

Lot.	Description.	Name of Claimant.	Extent. A. R. P.
Q 58	Portion of garden planted with cocoanut plants and vegetables	Santia Varisattai	0 0 4

I hereby give public notice, as required by section 7, that the Government proposes to take possession of the land.

All persons interested in the aforesaid land are hereby required to appear personally or by agent before me at this Kacheheri on February 20, 1899, at 12 o'clock noon, and to state the nature of their respective interests in the land, and the amount and particulars of their claims to compensation for such interests.

Batticaloa Kacheheri,
 January 23, 1899.

ALLAN BEVEN,
 for Government Agent.

වර්ෂ 1876 ක්වූ අවුරුද්දේ නොම්මර 3නේ ආඥාවලෙස ගත්වෙන් වගන්තියේ ප්‍රකාරයට ආණ්ඩුවේ කටයුත්තකට, ඒනම:—ප්‍රසිද්ධ ලියදක් හැරීම පිණිස මෙහි පහත සඳහන්වන ඉඩම ලබාගැනීමට සඳහා ක්‍රියාකරණ පිණිස "වර්ෂ 1876යේ ඉඩම් ලබාගැනීමේ ආඥාවලෙස" ගවෙනි කාණ්ඩයේ කරතිබෙන ප.ගාර්තුචල ප්‍රකාරයට කාරක මන්ත්‍රීසභාවේ මන්ත්‍රණය ඇතුළු උතුමානන්වහන්සේගෙන් නිසිආකාර මට අණලියා තිබේ, ඒ ඉඩම නම:—

සිතියම 2,550. ගම—විච්චකල්මුනේ.

නො.	අන්දම.	අයිතිකම් කියන්නා.	මහන. අ. රු. ප.
Q 58	ඵලවඵජනි සහ පොල් වවාතිබෙන වත්තකින් කොට්ඨාසයක්	සන්තියාවරියාණන්	0 0 4

ඵබැවින් ඉඩම අයිතිකරගැනීමට ආණ්ඩුවේ කල්පනාව තිබෙන බව පොදුජනගාට දැනගැනීමට සඳහා ගත්වෙනි වගන්තියේ බිහිකර තිබෙන හැරීමට මෙයින් දැනුම් දෙමි.

ඉහතකී ඉඩමට අයිතිවාසිකම් ඇත්තාවූ සැමදෙනම තමුන්ම නොහොත් තමුන් වෙනුවට ක්‍රියාකරණ අය වර්ෂ 1899 ක්වූ පෙබරවාරි මස 20 වෙනි දින දවල් 12නේ කනිසමට මඩකලපුවේ කවචේරියේදී මා ඉදිරිපිටට පැමිණ ඒ ගොසිඅන්දමේ අයිතිවාසිකම්ද කියා කියාසිටින්නට බිහිවූ සහ මෙම ඉඩම වෙනුවට ඉල්ලාසිටින මුදල් ගණනක් ඊට ඇත්තාවූ තමුන්ගේ අයිතිකමේ කොරතුරුත් කියාසිටින්නට බිහි වූ මෙයින් දැනගත යුතුයි.

වර්ෂ 1899 ක්වූ ජනවාරි මස 23 වෙනි දින මඩකලපුවේ කවචේරියේදීය.

ඇලන් බැවන්,
 ආණ්ඩුවේ ඒජන්ත වෙනුවට.

1876 ம வருஷத்து 3 ம இலக்கச்சட்டத்தினது 7 ம பிரிவின் பிரகாரம் ஒரு பிரசித்த கிணறு வெட்டுகிற தற் கு எனனும் பகிரங்கதேவைக்கு வேண்டியதான பின்னர்ச்சொல்லப்படும் காணியை, அஃதாவது:—

பிரதமபட்டத்து இலக்கம் 2,550. குறிச்சி— வீச்சுக்கல்முனை.

துணடு.	விவரம்.	உரித்தாளியின் பெயர்.	வீசாலம்.
Q 58	தென்னம்பிள்ளை நாட்டிய பூமி	சநகியாவரிசாந்தை	0 0 4

எடுத்துக்கொள்வதற்கான எத்தனஞ்செய்யும்படி 1876 ம வருஷத்துச் காணி எடுத்துக்கொள்வதைப்பற்றிய சட்டத்தினது 6 ம பிரிவின் ஏற்பாடுகளின் பிரகாரம் உந்தாரலோசனைச்சபையினது ஆலோசனையுடன் தேசாதிபதியவர்கள் எனக்குச் சற்றினைச்செய்திருப்பதனால், அக்காணியை ஆட்கொடுப்புகொள்ள அரசாட்சியார் எண்ணியிருக்கிறா என்பதை 7 ம பிரிவன்படி வேண்டிய பிரகாரம் நான் இதனைக்கொண்டு பிரசித்தமாய் வீளம்பாடுசெட்கிறேன்.

மேற்கறித்த காணிக்கு உரித்துப்பேசுகின்ற சகலரும் தாமது அல்லது அவரவருடைய காரியகாரா மூலமாய் 1899 ம ஆண்டு மார்ச்சு 20 ந்தேதி திங்கடிகிழமையிலன்று 12 மணிக்கு இக்கச்சேரியில் என முன்பாக வெளிப்படாத தத்தமக்கு அக்காணியிலுள்ள உடந்தைகளினது தன்மையையும் அவ்வுடந்தைகளுக்காய்த் தாம் சாதிக்கும் உரித்துகளின் தொகையையும் விவரங்கொளியும் சொல்லும்படி இத்தனவு அவர்களிடத்திற்கேட்குகொள்ளப்படுகின்றது.

மட்டுக்களப்புக் கச்சேரி,
1899 ம ஆண்டு தைமீ 23 ந் வ.

எலன் பெவன்,
அரசாட்சி ஏசண்டிக்காக.

NOTICES UNDER THE WASTE LANDS ORDINANCE.

Order under Section 2 of Ordinance No. 1 of 1897, declaring the Land to be Crown Property.

In the matter of land commonly called and known as Radatotahena, situate in the village of Dandeniya in the Matara-Wellaboda pattuwa, in the Southern Province, and of the Ordinance No. 1 of 1897.

THE notice required by section 1 of the Ordinance No. 1 of 1897 having been duly published in manner prescribed by that section, and no claim having been made to the said land or to any interest therein within the period of three months from the date of the said notice:

I, John Penry Lewis, Special Officer appointed under section 28 of Ordinance No. 1 of 1897, under and by virtue of the powers vested in me in that behalf by section 2 of the said Ordinance, do hereby on this Tenth day of December, 1898, order and declare that the said land commonly called and known as Radatotahena, situate in the village of Dandeniya in the Matara-Wellaboda pattuwa, in the Southern Province, and shown as lot 2,049 in preliminary plan No. 1,653 of land situate in the said village, a certified copy whereof is hereunto annexed, and containing in extent 9 acres 3 roods and 36 perches, and bounded as follows: on the north by Wewadeniyakumbura belonging to Arachchige Don Davit and others, Wewpahaladeniya belonging to do.; on the east by Radatotadeniya belonging to Don Juwanis Abegunawardana Senarat Yapa, Radatotakumbura belonging to Walasmulla Arachchige Don Davit and others; on the south by Radatotawatta alias Kanattawatta belonging to Gunawardana Liyanage Dingihamy and others, Weweldeniyagewatta belonging to Crown; on the west by Giruwayagewatta belonging to Arachchige Don Davit and others, Delgahawatta belonging to do., Potuwilakumbura belonging to do.—is the property of the Crown.

Matara, the 10th day of December, 1898.

J. P. LEWIS,
Special Officer.

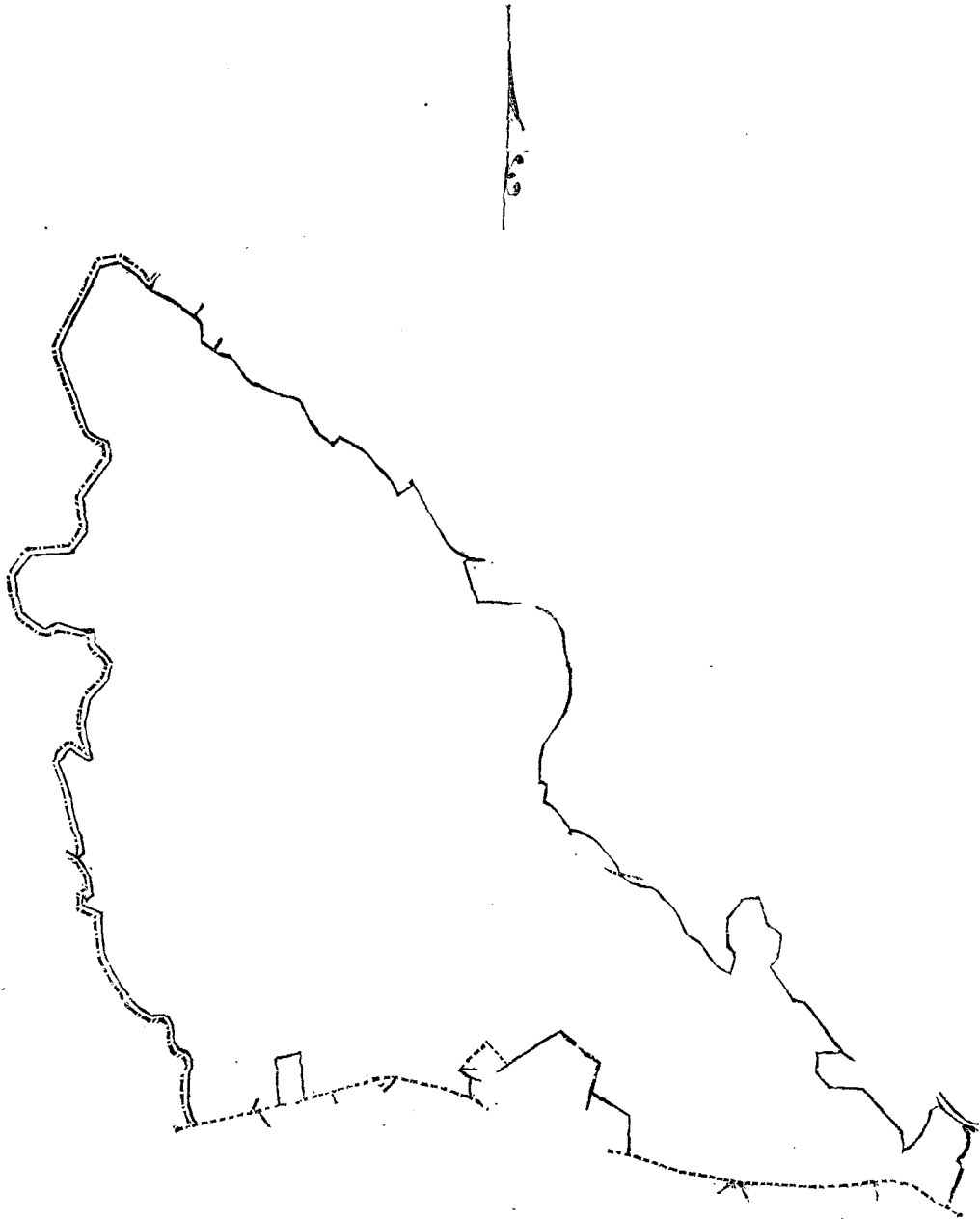
Order under Section 2 of Ordinance No. 1 of 1897, declaring the land to be Crown Property.

In the matter of the lands commonly called and known as Waturanadeniya, Radulwaturanamukalana, Kampotagahadeniya, Kotapanwiladeniya, Miriyagalmananedeniya, Danduhatukmemukalana, Dikhenamukalana, Gonamadittagodella, Polwattemananekattiya, Atahaulhenaduwa, Walkumburepunchideniya, Odiyadeniya, Dikhenadeniya, Dikhenawatta, Mahawattewilapitakattiya, Udakumburedeniya, and Udakumburellokugodella (lots 9, 10, 11, 13, 14, 14½, 14¾, 15, 16, 17, 19, 28, 29, 31, 32, 33, and 34 in preliminary plan 10,512), situate in the village of Badureliya in the Maha pattu south of the Pasdun korale east, in the Kalutara District of the Western Province, and of the Ordinance No. 1 of 1897.

THE notice required by section 1 of the Ordinance No. 1 of 1897 having been duly published in the *Government Gazette* and in two of the newspapers published in the Island, the first of such publication in the said *Gazette* having been in the *Gazette* No. 5,571 dated September 16, 1898, in respect of the above-named lands, and no claim having been made to the said lands or to any interest therein within the period of three months from the said date of the said notice:

I, Charles Thomas Doyne Vigors, Assistant Government Agent of Kalutara, under and by virtue of the powers vested in me in that behalf by section 2 of the said Ordinance, do hereby on this Sixteenth day of December, 1898, order and declare that the said lands commonly called and known as Waturanadeniya, Radulwaturanamukalana, Kampotagahadeniya, Kotapanwiladeniya, Miriyagalmananedeniya, Danduhatukmemukalana, Dikhenamukalana, Gonamadittagodella, Polwattemananekattiya, Atahaulhenaduwa, Walkumburepunchideniya, Odiyadeniya, Dikhenadeniya, Dikhenawatta, Mahawattewilapitakattiya, Udakumburedeniya, and Udakumburellokugodella, situate in the village of Badureliya in the Maha pattu south of Pasdun korale east, in the Kalutara District of the Western Province, and shown as lots 9, 10, 11, 13, 14, 14½, 14¾, 15, 16, 17, 19, 28, 29, 31, 32, 33, and 34 in preliminary plan 10,512, of lands situate in the said village, a certified copy whereof is hereunto annexed, and containing in extent 285 acres 3 roods and 16 perches, and bounded as follows: on the north by the village boundary of Latpandura and lots

1, 2, 8, and 12, called respectively Suduwelipotakumbura *alias* Maladugalamanankattiya, Suduwelipotapunchideniya, Maladugalakumburemedaduwa, and Walhenakumburayaya, claimed respectively 1, 2, 8 by Crown, and 12 by Sodirangalage Don Siman and others of Latpandura and Badureliya; on the east by lot 12 called Walhenakumburayaya claimed by Sodirangalage Don Siman and others of Latpandura and Badureliya, and lot 30 called Walkumburawatta claimed by Gamaetige Ago Appu of Badureliya, in preliminary plan 10,512; on the south by the road from Agalawatta



Preliminary plan 10,512.
Village—Badureliya in Maha pattuwa south of Pasdun korale east.

Lot.	Extent.			Lot.	...	Extent.			Lot.	...	Extent.								
	A.	R.	P.			A.	R.	P.			A.	R.	P.						
9	...	1	3	23	14 $\frac{1}{2}$...	0	2	20	17	...	15	1	18	31	...	0	0	30
10	...	151	3	0	14 $\frac{3}{4}$...	61	3	17	19	...	0	1	25	32	...	0	2	14
11	...	0	3	23	15	...	1	0	7	28	...	0	3	21	33	...	4	0	16
13	...	3	0	4	16	...	1	0	19	29	...	0	2	8	34	...	1	1	17
14	...	40	0	34															

Surveyor-General's Office,
Colombo, January 10, 1899.

P. D. WARREN,
for Surveyor-General.

to Kukulu korale, land described in the plans 136,915, 136,926, 136,925, and lots 14A and 14 $\frac{1}{4}$ called respectively Dikhenawatta and Mahawelaudakattiya claimed by the Crown, and lot 18 called Diyabonamanankumbura *alias* Kattiya claimed by Sammuge Baronchi and Delgahawattege Issan of Badureliya, in preliminary plan 10,512; on the west by the boundary of the village Latpandura—are the property of the Crown.

Kalutara Kachcheri,
The 16th day of December, 1898.

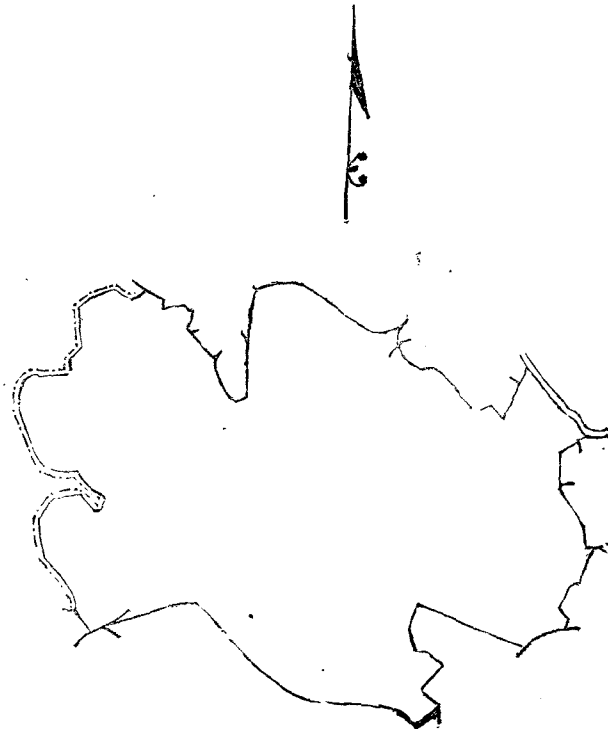
C. D. VIGORS,
Assistant Government Agent.

Order under Section 2 of Ordinance No. 1 of 1897, declaring the Land to be Crown Property.

In the matter of the lands commonly called and known as Kiligodadeniya, Kiligodakele, Dalukgahaweladeniya, Welpessakele, and Kowiligodellekele (lots 75, 76, 77, 78, and 79 in preliminary plan 10,512), situate in the village of Badureliya in the Maha pattu south of the Pasdun korale east, in the Kalutara District of the Western Province, and of the Ordinance No. 1 of 1897.

THE notice required by section 1 of the Ordinance No. 1 of 1897 having been duly published in the *Government Gazette* and in two of the newspapers published in the Island, the first of such publication in the said *Gazette* having been in the *Gazette* No. 5,571, dated September 16, 1898, in respect of the above-named lands, and no claim having been made to the said lands or to any interest therein within the period of three months from the said date of the said notice :

I, Charles Thomas Doyne Vigors, Assistant Government Agent of Kalutara, under and by virtue of the powers vested in me in that behalf by section 2 of the said Ordinance, do hereby on this Sixteenth day of December, 1898, order and declare that the said lands commonly called and known as Kiligodadeniya, Kiligodakele, Dalukgahaweladeniya, Welpessakele, and Kowiligodellekele, situate in the village of Badureliya in the Maha pattu south of Pasdun korale east, in the Kalutara District of the Western Province, and shown as lots 75, 76, 77, 78, and 79 in preliminary plan 10,512 of lands situate in the said village, a certified copy whereof is hereunto annexed, and containing in extent 114 acres 1 rood and 8 perches, and bounded as follows: on the north by lot 70 called Jambugahawatta claimed by Sammuge Sadris Appu of Badureliya, lot 71 called Kiligodalanda claimed by the Crown, lot 73 called Jambugahawatta claimed by Sammuge Sadris Appu of Badureliya, lot 72 called Jambugahawatta claimed by the



Preliminary plan 10,512.
Korale—Pasdun korale east

Lot.	Village.	Pattuwa.	Extent.			Lot.	Village.	Pattuwa.	Extent.		
			A.	R.	P.				A.	R.	P.
75	Badureliya	Maha pattuwa south	1	0	0	78	Badureliya	Maha pattuwa south	9	0	32
76	Do.	do.	51	2	0	79	Do.	do.	36	2	16
77	Do.	do.	16	0	0						

Surveyor-General's Office,
Colombo, January 10, 1899.

P. D. WARREN,
for Surveyor-General.

Crown, lot 74 called Gorakagahawatta claimed by Sammuge Andris of Badureliya, lot 66 called Kajugahagodella claimed by Don Abraham Wijetunga and others of Badureliya, lot 89 called Millakandeowitawatta claimed by Sammuge Baronchi Appu of Badureliya, lot 94 called Bowitiyayaowita claimed by Don Abraham Wijetunga and others of Badureliya, appearing on preliminary plan 10,512; on the east by a stream and lot 87 called Polkandemodara-waturana claimed by the Crown, lot 88 called Ukgaswatta claimed by Sammuge Seadoris of Badureliya, lot 86 called Uggaswatta claimed by Pelawattehettige Don Siman of Badureliya, lot 85 called Potuwiladeniya claimed by Crown, appearing on preliminary plan 10,512; on the south by lot 81 called Anhalukumbura *alias* Induruwewaladeniya claimed by Pelawattehettige Don Siman of Badureliya, lot 79½ called Kowillagodellakele claimed by the Crown, and by the boundary of Magura village; on the west by the boundary of the village Kamburawala—are the property of the Crown.

Kalutara Kachcheri,
The 16th day of December, 1898.

C. D. VIGORS,
Assistant Government Agent.

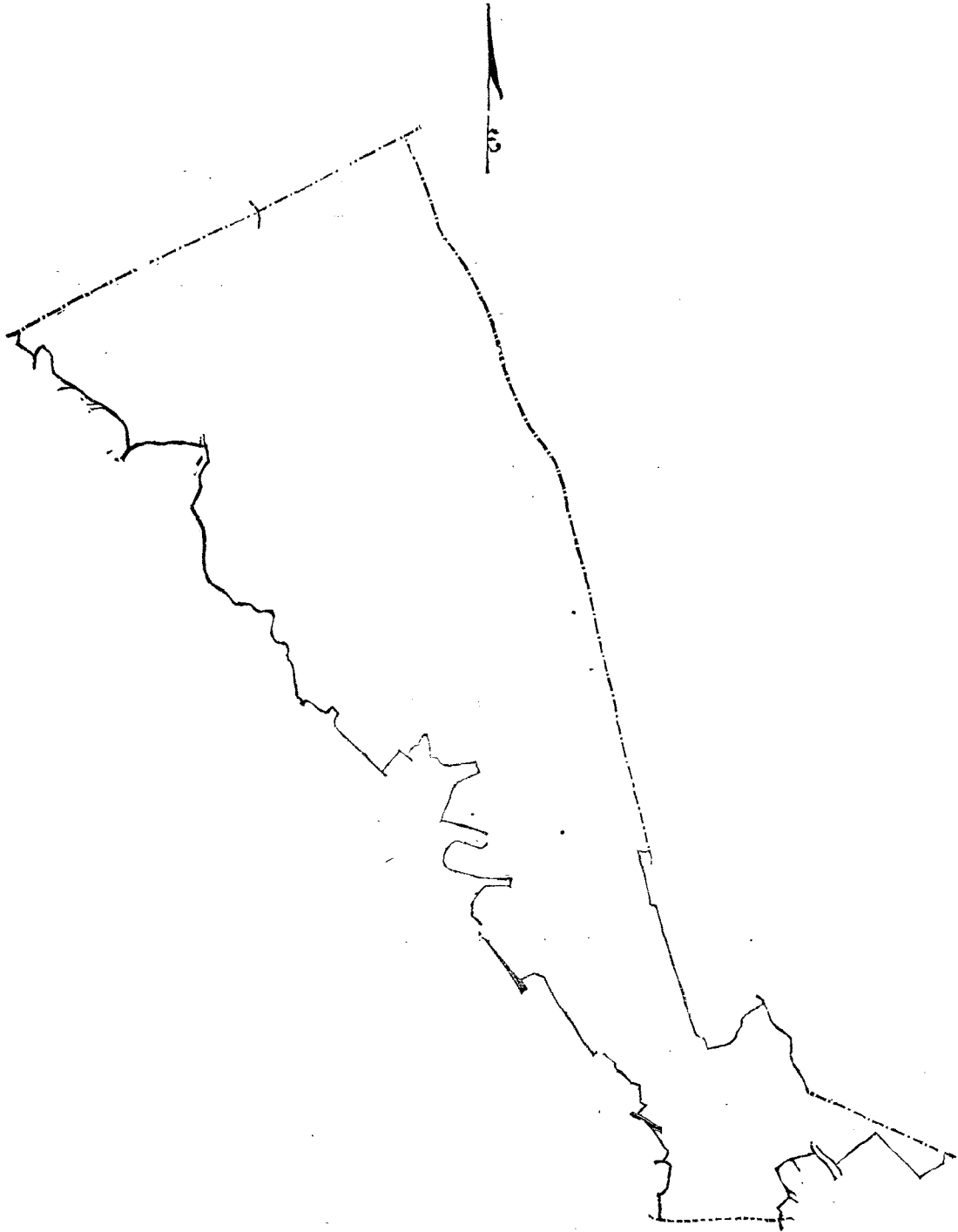
Order under Section 2 of Ordinance No. 1 of 1897, declaring the Land to be Crown Property.

In the matter of the lands commonly called and known as Maladugalamukalana, Walkumburegodella, Walkumburepitakattiya, Mahakumburepitakattiya, Millagahagodella, and Pillawalkadadeniya, lots 12½, 26, 27, 36, 37, and 39 in preliminary plan 10,512, situate in the village of Badureliya in the Maha pattu south of the Pasdun korale east, in the Kalutara District of the Western Province, and of the Ordinance No. 1 of 1897.

THE notice required by section 1 of the Ordinance No. 1 of 1897 having been duly published in the *Government Gazette* and in two of the newspapers published in the Island, the first of such publication in the said *Gazette* having been in the *Gazette* No. 5,571 dated September 16, 1898, in respect of the above-named lands, and no claim

having been made to the said lands or to any interest therein within the period of three months from the said date of the said notice :

I, Charles Thomas Doyne Vigors, Assistant Government Agent of Kalutara, under and by virtue of the powers vested in me in that behalf by section 2 of the said Ordinance, do hereby on this Sixteenth day of December, 1898,



Preliminary plan 10,512.

Korale—Pasdun korale east.

Lot.	Village.	Pattuwa.	Extent.			Lot.	Village.	Pattuwa.	Extent.		
			A.	R.	P.				A.	R.	P.
12½	Badureliya	Maha pattuwa south	253	1	20	36	Badureliya	Maha pattuwa south	0	3	0
26	Do.	do.	1	3	36	37	Do.	do.	0	0	34
27	Do.	do.	1	0	37	39	Do.	do.	1	3	18

Surveyor-General's Office,
Colombo, January 10, 1899.

P. D. WARREN,
for Surveyor-General.

order and declare that the said lands commonly called and known as Maladugalamukalana, Walkumburegodella, Walkumburepitakattiya, Mahakumburepitakattiya, Millagahagodella, and Pillawalkadadeniya, situate in the village

of Badureliya in the Maha pattu south of Pasdun korale east, in the Kalutara District of the Western Province, and shown as lots 12, 26, 27, 36, 37, and 39 in preliminary plan 10,512, of lands situate in the said village, a certified copy whereof is hereunto annexed, and containing in extent 259 acres 1 rood and 25 perches, and bounded as follows: on the north by the village boundary of Latpandura; on the east by the boundary of the village Midalana and lot 38 in preliminary plan 10,512 called Pillewalakadakumbura claimed by Kadawatte Sedris Appu and others of Badureliya and by the village boundary; on the south by the road from Agalawatta to Kukulukorale, the resthouse, land described in preliminary plan 10,369, Mohottigedara-ela, lot 42 called Mohottigedaraowita claimed by Kadawatte Sedris Appu and others of Badureliya, lot 40 called Mohottigedaradeniya claimed by Kadawatte Sedris Appu of Badureliya, lot 41 called Badureliyawatta claimed by Obadage Pedris Silva of Ambalangoda, appearing on preliminary plan 10,512; on the west by lot 12 in preliminary plan 10,512 called Walhenakumburayaya claimed by Sodirangalage Don Siman and others of Latpandura and Badureliya, by lots 35, 24, and 23 in preliminary plan 10,512 called respectively Udakumburegodella, Dawatahenagodamahawatta, and Dawatahenadeniya claimed by the Crown, by lots 12, 7, 5, and 4 in preliminary plan 10,512 called respectively Walhenakumburayaya, Maladugalamahawatta, Maladugalapunchiwatta, and Maladugalapunchiwattapitakattiya, and claimed respectively by Sodirangalage Don Siman and others of Latpandura and Badureliya, by Galhenkandage Menikappu and others, and by the Crown—are the property of the Crown.

Kalutara Kachcheri,
The 16th day of December, 1898.

C. D. VIGORS,
Assistant Government Agent.

MISCELLANEOUS NOTICES.

IT is hereby declared, in accordance with the provisions of section 3 of Ordinance No. 6 of 1893, that the period hereunder specified shall be deemed to be the close season for the fish named in the schedule to the said Ordinance in all the streams within the boundaries of the Central Province:—

October 1, 1899, to March 1, 1900.

Kandy Kachcheri,
January 19, 1899.

ALLANSON BAILEY,
Government Agent.

WHEREAS cattle murrain has ceased to exist in Pahalawisideke korale in Wannu hatpattu, in the Kurunegala District, the notification appearing in the *Government Gazette*, Part III., of September 17, 1897, proclaiming the korale an infected area, is hereby revoked.

This declaration is to take effect from this date.

HARRY E. BEVEN,
for Government Agent.

Kurunegala Kachcheri,
January 20, 1899.

WHEREAS cattle murrain has ceased to exist in Tiragandahe korale in Wendawili hatpattu, in the Kurunegala District, the notification appearing in the

Government Gazette, Part III., of August 12, 1898, proclaiming the korale an infected area, is hereby revoked.

This declaration is to take effect from this date.

Kurunegala Kachcheri, HARRY E. BEVEN,
January 20, 1899. for Government Agent.

WHEREAS cattle murrain has broken out in the village Kapiriggama in the Ihala Kende tulana of Kende korale, in Nuwaragampalata of the North-Central Province, it is hereby declared that the said village Kapiriggama—bounded on the east by the field fence of Mussellewa, south by Dummillehenawala, west by Galwetiya, and north by a bo-tree—is an infected area in terms of the 3rd clause of the Ordinance No. 9 of 1891.

This proclamation is to take effect from this date.

Anuradhapura, Kachcheri, E. M. BYRDE,
January 23, 1899. Government Agent.

IT is hereby declared, in accordance with the provisions of section 3 of Ordinance No. 6 of 1893, that until further notice the period hereinafter specified shall be deemed to be the close season for trout in the Billful-oya and all streams upon the Horton Plains within the boundaries of the Province of Sabaragamuwa, viz., the period from October 1, 1899, to March 1, 1900, both days inclusive.

Ratnapura Kachcheri,
January 21, 1899.

M. S. PINTO,
for Government Agent.