



Lot.	Name of Land.	Name of Claimant.	Description.	Extent.		Upset Price
				A.	R. P.	per Acre. Rs.
Preliminary plan 4,742. Situation—Ragam pattu of Alutkuru korale. Village—Maha Pamunugama.						
U 9	Kirillagahadalupota	G. Philip Perera Appuhami	Low ground fit for paddy	11	3 25	10
Preliminary plan 9,525. Situation—Ragam pattu of Alutkuru korale south. Village—Bollata.						
100	Keliellagahalanda	S. Don Salman and others	Claimed under title plan 18,696	5	3 0	30
Preliminary plan CLXXV. Situation—Udugaha pattu of Siyane korale. Village—Hunupola.						
N 38	Delgahawatta	W. Punchi Appu and others	Garden	2	3 0	100
Preliminary plan 4,662. Situation—Palle pattu of Hewagam korale. Village—Battaramulla.						
L 7	Delgahawatta	P. Johanis Botagu and others	—	2	3 0	20
X 7	Medaowitakele	—	—	0	2 20	20
O 7	Delgahawatta	D. V. Gunaratna	—	1	3 14	20

Further information respecting these lands may be obtained from the Surveyor-General, and respecting the conditions of sale from the Hon. the Government Agent, Western Province.

By His Excellency the Governor's command,

W. T. TAYLOR,  
Acting Colonial Secretary.

No. 1,807, W. P.

වම් 1900 ක්වු ජුනි මස 12 වෙනි දින කොළඹ මහසෙනාධාරී ජනනාන්දයේ කන්තෝරුවේදී.

බස්නාහිර දිසාවේ වංශාධිපති ආණ්ඩුවේ ඒජන්ත උත්තාන්දයේ විසින් වෙති පහත සඳහන්වන ආණ්ඩුව සන්තක ඉඩම් ආණ්ඩුවේ නියෝගවල ප්‍රකාරයට වම් 1900 ක්වු අගෝස්තු මස 3 වෙනි දිනවු සිකරුද දවල් 12ව කොළඹ කවිචේරියේදී වෙන්දේසිකර විකුණනව යෙදෙනවා ඇත.

නො.	ඉඩමේ නම.	අයිතිකම් කියවනා.	අන්දම.	මහත. සහ මිල.	අක්කර
				අ. රු. ප.	රු.
සිකරු 8,922. පිහිටීම සියනෑකෝරලේ ගඟබොඩපත්තුව. ගම—පුටුපාහල.					
U 517	නිම්බිගහලන්ද	ම. කොරනිස්අජපු.	අචිරුදු 6 හිට 8 දක්වා පොල්	1 2 4	20
සිකරු 5,892. පිහිටීම හේවාගම්කෝරලේ පල්ලේපත්තුව. ගම—උතුරුතලන්ගම.					
40	ගොවිපොරගහවත්ත	ක. මෝසෙස් ප්‍රෙරු අජපු	ඔව්ව	0 2 26	35
47½	එම	එම	වගාව	3 3 33	100
සිකරු 10,238. පිහිටීම හේවාගම්කෝරලේ මැදපත්තුව. ගම—කහවල.					
L 690	දිගකඩකුඹුර	ව. ජුවානිස්	කුඹුර	0 0 28	50
සිකරු 4,742. පිහිටීම අළුත්කුරුකෝරලේ රුහම්පත්තුව. ගම—මහපවුහුගම.					
U 9	කිරිල්ලගහදොරපොත	ඒ. පිරිප්පෙරු අජපුහාමි	මඩඹිම	11 3 25	10
සිකරු 9,525. පිහිටීම දකුණු අළුත්කුරුකෝරලේ රුහම්පත්තුව. ගම—බොල්ලන.					
100	කෙහෙල්ලගහලන්ද	ස. දෙත් සල්මන් සහ තවත්	තොම්මර 18,696 සිකරුමේ ප්‍රකාරයට අයිතිවාසිකම් කීසා සිපින	5 3 0	30
සිකරු CLXXV. පිහිටීම සියනෑකෝරලේ උඩුගහපත්තුව. ගම—නුනුපොල.					
N 38	දෙල්ගහවත්ත	ව. පුත්ච්ඡපු සහ තවත්	වගාව	2 3 0	100
සිකරු 4,662. පිහිටීම හේවාගම්කෝරලේ පල්ලේපත්තුව. ගම—බන්තරමුල්ල.					
L 7	දෙල්ගහවත්ත	ප. කේතානිස් බොහේජු සහ තවත්	එම	2 3 0	20
X 7	මැදඹිව්ව කැලේ	—	එම	0 2 20	20
O 7	දෙල්ගහවත්ත	ඩී. ඒ. ගුනරත්න	එම	1 3 14	20

මෙම ඉඩම් ගැණ වැඩිදුර කාරණා සර්වේශ්වර්තනරු උත්තාන්දයේගෙන්ද, විනිනිමේ කොන්දේසි ගැණ බස්නාහිර දිසාවේ වංශාධිපති ආණ්ඩුවේ ඒජන්ත උත්තාන්දයේගෙන්ද දැනගනව පුළුවන.

ගරුතර ආණ්ඩුකාර උතුමානන්වගන්දේගේ ආඥාවලෙස,  
බඩල්ලු. ඒ. චේලර්,  
වැඩබලන මහසෙනාධාරී චම්භ.

No. 1,808, W. P.

Colonial Secretary's Office,  
Colombo, June 14, 1900.

ON Friday, August 3, 1900, at 12 noon, the Hon. the Government Agent for the Western Province will put up to auction, at his office in Colombo, the under-mentioned portions of Crown Land, on the terms authorized by Government.

Preliminary plan 4,286. Situation—Palle pattu of Salpiti korale.

Lot.	Village.	Name of Land.	Name of Claimant.	Extent.		Upset Price	
				A. R. P.	Rs.		
F 2	Battakettara	Delgahawatta	Porege Appu	2	2	19	30
G 2	Do.	do.	Don Agris Appu	1	3	22	30
6574	Bope	Preliminary plan 3,377. Situation—Meda pattu of Hewagam korale. Dawatagahawatta W. Koranis Veda and others		1	2	31	30
539	Homagama	Preliminary plan 4,618. Situation—Palle pattu of Hewagam korale. Kahatagahalanda H. Appusingho		4	1	39	10

Further information respecting these lots may be obtained from the Surveyor-General, and respecting the conditions of sale from the Hon. the Government Agent, Western Province.

By His Excellency the Governor's command,  
W. T. TAYLOR,  
Acting Colonial Secretary.

No. 1,808, W. P.

වම් 1900 ක්වු ජුනි මස 14 වෙනි දින කොළඹ  
මහසෙක්‍රතාරිස්ථානයේ කන්තෝරුවේදී.

මස්තාරිස්ථානයේ වංශාධිපති ආණ්ඩුවේ ඒජන්තාධිපතිවරයා විසින් මෙහි පහත සඳහන්වන ආණ්ඩුව සන්තක ඉඩම් ආණ්ඩුවේ නියෝගවල ප්‍රකාරයට වම් 1900 ක්වු අගෝස්තු මස 3 වෙනි දින වූ සිකුරුදා දවල් 12ව කොළඹ කවේරියේදී වෙන්දේසි කර විකුණනු ලබන කොටස වා ඇත.

සිතියම 4,286. පිහිටීම—සල්පිටිකෝරලේ පල්ලේපත්තුව.

කො.	ගම.	ඉඩමේ නම.	අයිතිකම් කියවනා.	මහක.		අක්කර	
				අ. රු. ප.	රු.		
F 2	බටකැත්තර	දෙල්ගහවත්ත	පෝරෙගේ අජපු	2	2	19	30
G 2	එම	එම	දෙත් අභිජ්ජපු	1	3	22	30

සිතියම 3,377. පිහිටීම—භේවාගම්කෝරලේ මැදපත්තුව.

6574	බෝපේ	දෙමටගහවත්ත	මැ. කොරනිස්වෙදා සහ කෙනේ	1	2	31	30
------	------	------------	-------------------------	---	---	----	----

සිතියම 4,618. පිහිටීම—භේවාගම්කෝරලේ පල්ලේපත්තුව.

539	කෝවාගම	කහටගහලත්ත	ග. අජපුසිඤ්ඤෝ	4	1	39	10
-----	--------	-----------	---------------	---	---	----	----

මෙම ඉඩම් ගැණ වැඩිදුර කාරණා සර්වේච්ඡන්ද්‍රන්තොන්සෙගෙයද, විනිනිමේ කොන්දේසි ගැණ මස්තාරිස්ථානයේ වංශාධිපති ආණ්ඩුවේ ඒජන්තාධිපතිවරයා විසින් සඳහන්ව ප්‍රච්චිත.

ගරුකර ආණ්ඩුකාර උතුමානන්වහන්සේගේ ආඥාවලය,  
ඩබ්ලිව්. ටී. ටේලර්,  
වැඩබලන මහසෙක්‍රතාරිස් මමස.

No. 1,809, W. P.

Colonial Secretary's Office,  
Colombo, June 14, 1900.

ON Tuesday, August 7, 1900, at 12 noon, the Hon. the Government Agent for the Western Province will put up to auction, at his office in Colombo, the under-mentioned portions of Crown Land, on the terms authorized by Government.

Preliminary plan 8,135. Situation—Palle pattu of Hewagam korale.

Lot.	Name of Land.	Name of Claimant.	Description.	Extent		Upset Price	
				A. R. P.	Rs.		
Y 450	Pelengahalanda	W. Samuel Appuhamy	Cultivated with yams	15	2	0	25
Z 450	Pelengahawatta	W. Appuhamy	Cocoanut about four years	1	2	24	25
A 451	Do.	K. Joran Appu	Cocoanut about ten years	3	2	0	25
B 451	Do.	W. Babanisa	Cocoanut about twenty years	1	2	18	25
5531	Pelengahalanda	Crown	Jungle	6	0	24	15
C 451	Pelengahahena	do.	do.	11	2	19	15
D 451	Kahatagahakissiyalanda	do.	do.	8	2	32	15

Preliminary plan 4,742.—Ragam pattu of Alutkuru korale.  
Village—Maha Pamunugama.

D 2	Ehetugahawatta	Crown	Cocoanut two years old	0	2	13	20
-----	----------------	-------	------------------------	---	---	----	----

Further information respecting these lands may be obtained from the Surveyor-General, and respecting the conditions of sale from the Hon. the Government Agent, Western Province.

By His Excellency the Governor's command,  
W. T. TAYLOR,  
Acting Colonial Secretary.

No. 1,809, W. P.

වර්ෂ 1900 ජූනි මස 14 වෙනි දින කොළඹ මහසෙනෙවිවරයා විසින් පවත්වනු ලබන භූමි භාවිතය සඳහා වෙන් කළ භූමි ප්ලාන් 12ට කොළඹ කම්බේරියේදී වෙන්දේසිකර විකුණනු ලබන බවට ප්‍රකාශය.

බස්නාහිර දිසාවේ වංශාධිපති ආණ්ඩුවේ ඒජන්තවරයා විසින් මෙහි පහත සඳහන්වන ආණ්ඩුව සහ තනි ඉඩම් ආණ්ඩුවේ නියෝගවලට ප්‍රකාරයට වර්ෂ 1900 ජූනි මස 7 වෙනි දිනට අඟහරුවාද දවල් 12ට කොළඹ කම්බේරියේදී වෙන්දේසිකර විකුණනු ලබන බවට ප්‍රකාශය.

සිතියම 8,135. පිහිටීම—හේවාගමකෝරලේ පල්ලේපත්තුව. ගම—පනාගොඩ.

කො.	ඉඩමේ නම.	අයිතිකම් කිසිවක්.	අන්දම.	අක. ප. රු.	අක්කර ගක මිල.
Y 450	පැලවගලන්ද	ව. සාමුවෙල් අප්පුහාමි	කටුසර හෝග	15 2 0	25
Z 450	පැලවගලන්ද	ව. අප්පුහාමි	4 අච්චු වයස් පොල්	1 2 24	25
A 451	එම	ක. තේරන් අප්පු	10 අච්චු වයස් පොල්	3 2 0	25
B 451	එම	ව. බබානිසා	20 අච්චු වයස් පොල්	1 2 18	25
5531	පැලවගලන්ද	ආණ්ඩුව	කැලේ	6 0 24	15
C 451	පැලවගලන්ද	එම	එම	11 2 19	15
D 451	කකටගකකිස්සිලන්ද	එම	එම	8 2 32	15

සිතියම 4,742. අච්චුකුරුකෝරලේ රාගමපත්තුව. ගම—විතපවුනගම.

D 2	ඇඟවුගලන්ද	ආණ්ඩුව	2 අච්චු වයස් පොල්	0 2 13	20
-----	-----------	--------	-------------------	--------	----

මෙම ඉඩම් ගැන වැඩිදුර කාරණා සර්වේච්ඡන්දකරු ලෙසින් පවත්වා ගෙන යාමට, විකිණීමේ කොන්දේසි ගැන බස්නාහිර දිසාවේ වංශාධිපති ආණ්ඩුවේ ඒජන්තවරයා විසින් ප්‍රකාශය.

ගරුකර ආණ්ඩුකාර උතුරුකන්වකන්දේසේ අඟු වලය,

බඩුල්ල. පී. චේලර්, වැඩබලන මහසෙනෙවිවරයා විසින්.

Plumbago Lands.

NOTICE is hereby given that on Monday, July 16, 1900, at 12 noon, the Assistant Government Agent, Kalutara, will put up to public auction, at the Kalutara Kacheheri, the right to mine for plumbago on the under-mentioned allotments of land, situated in the Kalutara District, for ten years, on conditions which can be ascertained at the Kalutara Kacheheri. All bids will be subject to approval and confirmation by Government.

Kalutara Kacheheri, C. D. VIGORS, Assistant Government Agent. May 29, 1900.

List of Lands,

Preliminary plan 10,808.—Makalandawa.

Lot.	Name.	Extent.	
		A.	R. P.
9554	Dolagawahena	1	2 26
9555	Do.	1	1 3
9556	Do.	1	2 5
9557	Do.	1	2 14
9558	Do.	1	2 18
9559	Do.	1	1 4
9560	Pitagalagewattahena	0	3 32
9561	Dolagawahena	1	1 1
9562	Do.	2	1 14
9564	Do.	1	1 24
9565	Do.	0	3 20
9566	Do.	1	1 35
9567	Do.	1	0 14
9568	Do.	1	1 26
9569	Do.	0	2 36

Situated in the Walallawiti pattu of Pasdun korale west.

කළුකර දිස්ත්‍රික්කේ පිහිටි ගෙමහි පහසුකම කර තිබෙන බ්‍රිමකම්බේරිය මිනිරන් ගැරීම පිණිස දඹාලුරුදෙස බලය කළුකර උපඵජන්තවරයා විසින්

විකිණ වර්ෂ 1900 ජූනි මස 16 වෙනි සදුද දවල් 12ට කළුකර කම්බේරියේදී වෙන්දේසිකර විකුණනු ලබන බවට ප්‍රකාශය.

විකිණීමේ කොන්දේසි ගැන කළුකර කම්බේරියේදී ඉල්ලීමකර දැනගන්නට පුළුවන.

ඉල්ලීම් භාරගැනීම හෝ නොගැනීම ආණ්ඩුවේ කැමැත්ත ප්‍රකාර වේ.

සී. ඩී. වයිලර්ස්, උපඵජන්ත වරයා.

වර්ෂ 1900 ජූනි මස 29 වෙනි දින කළුකර කම්බේරියේදී.

ඉඩම් ලැයිස්තුව. මාකලන්දාව. සිතියම 10,808.

කො.	නම.	ප්‍රමාණය. අ. රු. ප.
9554	දොලගාව හේන	1 2 26
9555	එම	1 1 3
9556	එම	1 2 5
9557	එම	1 2 14
9558	එම	1 2 18
9559	එම	1 1 4
9560	පිටගලගෙවත්ත හේන	0 3 32
9561	දොලගාව හේන	1 1 1
9562	එම	2 1 14
9564	එම	1 1 24
9565	එම	0 3 20
9566	එම	1 1 35
9567	එම	1 0 14
9568	එම	1 1 26
9569	එම	0 2 36

විකිණීමේ කොන්දේසි සඳහා කොරලේ බස්නාහිර පලේ වලලලාවිටි පත්තුවේය.

**LAND SALES IN THE CENTRAL PROVINCE.**

**NOTICE** is hereby given that the sale of the following allotments of land fixed for Monday, June 11, 1900, has been postponed to Wednesday, July 11, 1900 :-

Five allotments of land situated in the hatpattu division of the Kandy District of the Central Province.

Preliminary plan 4,618.

Lot.	Village.	Name of Land.	Name of Claimant.	Description.	Extent. A. R. P.
12297	Alawatugoda	Polwattagedarahena	Crown	Small chena	1 2 1
Upset price,—Rs. 100 per acre.					
J 685	Ankumbura	Weliketiyawatta	Crown	Three cocoanut trees and jak	2 0 27
Upset price,—Rs. 50 per acre.					
G 508	Ankumbura	Godellawatta	Crown	Chena with arecanut and jak trees	0 2 35
Upset price,—Rs. 15 per acre.					
X 433	Balakaduwa	Yakambahena	Crown	Abandoned coffee and jak	4 2 38
Upset price,—Rs. 50 per acre.					
8210	Alawatta	Keppetigalahena	Crown	Chena	5 0 34
Upset price,—Rs. 15 per acre.					

Further information respecting these lands may be obtained from the Surveyor-General, and respecting the conditions of sale from the Hon. the Government Agent, Central Province, Kandy.

Kandy Kachcheri,  
June 9, 1900.

F. J. SMITH,  
for Government Agent.

විෂ් 1900 ක්වූ ජූනි මස 11 වෙනි සඳුදාදී විකිනීමට නියමකර තිබුණ සඳහන්වන බිම්කම්, විෂ් 1900 ක්වූ ජූනි මස 11 වෙනි බුදුදාදී විකිනීමට කල්දමන්ට යෙදුණු මෙහි දැනුම් දෙමි.

මෙම මිසාමේ මහනුවර පලාතේ කාර්පත්තුව කොට්ඨාසයේ පිහිටා තිබෙන බිම්කැබලි 5ක්.

කො.	මම.	සිකියම 4,618. ඉඩමේ නම.	අත්දම.	මහන. අ. රු. ප.	අක්කර යක මිල. රු.
12297	අලවතුගොඩ	පොල්වත්තේගෙදර හේන	කුඩාහේන	1 2 1	100
J 685	අත්කුමුර	වැලිකැව්වේ වත්ත	පොල්ගස් තුනක් සහ කොස්ගස්	2 0 27	50
C 508	එම	සිකියම 3,334. ගොඩැල්ලේ වත්ත	පුවක් සහ කොස්ගස් ඇති හේන	0 2 35	15
X 433	බලකඩුව	සිකියම 3,061. ආකමේහේන	පාච කෝපි සහ කොස් ගස්	4 2 38	50
8210	අලවත්ත	සිකියම 2,631. කැප්පිගල හේන	හේන	5 0 34	15

මෙම ඉඩම් ගැණ වැඩිදුර කාරණා සර්වේසර්පනරාලයන්ගෙන් සොයාගැනීමට කොන්දේසි ගැණ කොරතුරු මිසාම දිසාමේ ගොරවනියටු ඒජන්තරාලයන්ගෙන් දැනගත හැකිවේ.

විෂ් 1900 ක්වූ ජූනි මස 9 වෙනි දින මහනුවර කම්මේරියේදී.

ඇ. ජේ. සමන්,  
ආණ්ඩුවේ ඒජන්තරාලයන්ගේ වෙනුවට.

No. 1,735, C. P.

Colonial Secretary's Office,  
Colombo, June 15, 1900.

**O**N Tuesday, August 14, 1900, at 12 o'clock noon, the Hon. the Government Agent for the Central Province will put up to auction, at his office in Kandy, the under-mentioned portions of Crown Land, on the terms authorized by Government.

Four allotments of land situated in the Pata Dumbara division of the Kandy District of the Central Province.

Preliminary plan 4,356.

Lot.	Village.	Name of Land.	Description.	Extent. A. R. P.	Upset Price per Acre. Rs.
11602	Arattana	Gomatolmada	Jungle	0 3 24	40
11605	Do.	Dikhenapitakanda	Patana and jungle	5 2 21	30
Preliminary plan 4,358					
11617	Arattana	Tarnagala	Jungle	6 3 21	30
11622	Do.	do.	Chena	28 2 36	33

Further information respecting these lands may be obtained from the Surveyor-General, and respecting the conditions of sale from the Hon. the Government Agent, Central Province, Kandy.

By His Excellency the Governor's command,

W. T. TAYLOR,  
Acting Colonial Secretary.

No. 1,735, C. P.

වර්ෂ 1900 ක්වූ ජූනි මස 15 වෙනි දින කොළඹ මහසෛක්‍රමාචාර්ය උත්තරාචාර්යගේ කන්තෝරුවේදී.

මහල දිසාමේ ගෞරවනීයවූ ඒජන්ත උත්තරාචාර්යගේ විසින් මෙහි පහත සඳහන්වන ආණ්ඩුව සත්කම ඉඩම් ආණ්ඩුවේ නිලෝභවල ප්‍රකාරයට වර්ෂ 1900 ක්වූ අගෝස්තු මස 14 වෙනි දිනවූ අභ්‍යන්තරව දවල් 12 ම භූමි මිලට කඩවිවරයේදී වෙන්දේසිකර විකුණනු ලබන සේදනවා ඇත.

මහල දිසාමේ මහනුවර පලාතේ පානදුම්බර කොට්ඨාසයේ පිහිටා තිබෙන බිම්කැබලි හතරක්. සිතියම 4,356.

නො.	නම.	ඉඩමේ නම.	අත්දම.	මකක. අ. රු. ප.
11602	අත්තන	ගොමතොල්මඩ	කැලාව	0 3 24
11605	අත්තන	දික්භේනපිටකන්ද	පහන සහ කැලාව	5 2 21
11617	අත්තන	කරනගල	කැලාව	6 3 21
11622	අත්තන	කරනගල	භේන	28 2 36

මෙම ඉඩම් ගැන වැඩිදුර තොරතුරු සර්වේයර්ජනකරු උත්තරාචාර්යගේ ද දැනගත හැකිවේ. මහල දිසාමේ ගෞරවනීයවූ ඒජන්ත උත්තරාචාර්යගේ ද දැනගත හැකිවේ.

ගරුහර ආණ්ඩුකාර උතුරාචාර්යගේ ආඥාවලට,  
ඩබ්ල්. ඩී. චේලර්,  
වැඩබලන මහසෛක්‍රමාචාර්ය මමික.

LAND SALES IN THE SOUTHERN PROVINCE.

No. 1,064, s. P.

Colonial Secretary's Office,  
Colombo, June 7, 1900.

ON Thursday, July 19, 1900, at 12 noon, the Government Agent for the Southern Province will put to auction, at his office in Galle, the under-mentioned portions of Crown Land, on the terms authorized by Government.

Twenty-two allotments of land situated in the Gangaboda pattu division of the Galle District of the Southern Province.

Lot.	Name of Land.	Name of Applicant.	Description.	Extent.	Upset Price	
					A. R. P.	Ra.
Preliminary plan 2,462. Village—Wanduramba.						
4100	Kanatawattagodawatta	Ambagahaduwege Andris	Garden	3 3 33		10
Y 251	Kurumullagodakebella	—	do.	2 1 17		10
4103	Lindamullawatta	Nallaperamal Tantarige Punchi Appu	do.	1 3 24		10
4106	Ehalahendeniyawatta	—	do.	1 0 21		10
D 252	Managoda or Rillamullagoda	—	do.	1 1 0		10
4109	Kunkettyvila-addarakoratuwa-watta	Wattege Carolis	do.	1 3 13		10
4110	Do.	—	do.	1 3 38		10
Preliminary plan 2,888. Village—Lelwala.						
5890	Hallolukanda	Bastian de Silva	Jungle	1 3 14		20
5891	Udadeniya	Wannipura Odarisa	Deniya	3 2 8		20
5892	Do.	do.	do.	1 2 32		20
5893	Kopitiwana	—	Jungle	3 3 22		15
5894	Do.	Wannipura Odarisa	do.	1 2 8		15
5899	Kurundekanda	A. Jayawardena	do.	1 0 30		15
5902	Dehigahapolpelakanda	Don Elias de Silva	Garden	0 2 32		20
5908	Iriyawellapunchiduwa	Don Teadoris de Silva	Deniya	0 2 6		15
V 260	Do.	do.	Garden	1 2 17		15
W 260	Polgahadeniya	D. A. de Silva	Low jungle	2 1 36		10
5910	Galenadeniyagodawatta	—	Garden	1 0 28		10
5911	Do.	—	Owita	0 2 21		10
5914	Eriyagollapunchiduwa	—	Low jungle	1 2 17		10
5915	Eriyagollapunchiduwa-watta	Lelwalagamage Tegriss	Garden	0 0 34		10
Divitura village plan. Village—Divitura.						
659	Piduruwa	—	Deniya	1 1 21		10

Any persons considering that they have any claims to these lands are hereby noticed to produce evidence of their title before the Government Agent on the day of sale.

Further information respecting these lands may be obtained from the Surveyor-General, and respecting the conditions of sale from the Government Agent, Galle.

By His Excellency the Governor's command,  
W. T. TAYLOR,  
Acting Colonial Secretary.

No. 1,064, s. P.

වර්ෂ 1900 ක්වු ජුනි මස 7 වෙනි දින කොළඹ මහජනකාර්යාලයේදී කන්තෝරුවේදී.

දකුණු දිසාවේ මහජනකාර්යාලයේ විසින් මෙහි පහත සඳහන්වන ආණ්ඩුව සන්තක ඉඩම් ආණ්ඩුවේ නියෝගවලට වර්ෂ 1900 ක්වු ජුනි මස 19 වෙනි දින වු මුහස්සානියද දවල් 12ට ගාල්ලේ කවිවෙරියේදී මෙහිදේසිකර විකුණවීමට යෙදෙනවා ඇත.

දකුණු දිසාවේ ගාළු පලාතේ ගඟබොඩපත්තු කොට්ඨාසයේ පිහිටා තිබෙන බිම්කැලි 22ක්. සිතියම 2,462. ගම—වදුරඹ.

නො.	ඉඩමේ නම.	ඉල්ලුම්කාරයා.	අන්දම.	මහක.		අක්කර යක මිල.
				අ. රු. ප.	රු.	
4100	කනත්තවත්තගොඩවත්ත	අඹගහදුවගේ අන්ද්‍රිය	වත්ත	3	3 33	10
Y 251	කුරුමුල්ලගොඩකැබෙල්ල	—	එම	2	1 17	10
4103	ලීදමුල්ලවත්ත	කල්ලස්පෙරුමාල් තත්තිරිගේ ප්‍රංචිඅප්පු	එම	1	3 24	10
4106	ඉහල හේන්දෙහිය වත්ත	—	එම	1	0 21	10
D 252	මානගොඩ නොගොඩ රිලා මුල්ලගොඩ	—	එම	1	1 0	10
4109	කුංකුම්බිලඅද්දර කොරවුව වත්ත	වත්තගෙ කරෝලිය	එම	1	3 13	10
4110	එම	—	එම	1	1 38	10
සිතියම 2,888. ගම—ලේල්වල.						
5890	ගල්බදුකන්ද	බස්නියන්ද සිල්වා	කැලේ	1	3 14	20
5891	ලබ්දෙහිය	වත්තිපුර මදුරියා	දෙහිය	3	2 8	20
5892	එම	—	එම	1	2 32	20
5893	කොපිවිවාන	—	කැලේ	3	3 22	15
5894	එම	එම	එම	1	2 8	15
5899	කුරුන්දෙකන්ද	ඒ. ජයවර්දන	එම	1	0 30	15
5902	දෙල්ගඟ පොල්පාලකන්ද	දෙත් එලියස් ද සිල්වා	වත්ත	0	2 32	20
5908	ජරියමැල්ල පුත්තිදුව	දෙත් නියමපුරිස් ද සිල්වා	දෙහිය	0	2 6	15
V 260	ජරියමැල්ල පුත්තිදුව	දෙත් නියමපුරිස් ද සිල්වා	වත්ත	1	2 17	15
W260	පොල්ගඟදෙහිය	සී. ඒ. ද සිල්වා	පහත් කැලේ	2	1 36	10
5910	ගලෙනදෙහියගොඩ වත්ත	—	වත්ත	1	0 28	10
5911	එම	—	බිච්ච	0	2 21	10
5914	ජරියගොල්ල පුත්තිදුව	—	පහත් කැලේ	1	2 17	10
5915	ජරියගොල්ල පුත්තිදුව වත්ත	ලේල්වලගමගේ හේග්‍රිය දිවිතුර ගමේ සිතියම.	වත්ත	0	0 34	10
659	පිදුරුදුව	—	දෙහිය	1	1 21	10

මෙම ඉඩම් කැබෙල්ලවලට අයිතිවාසිකම් කියා හිටින යම් අයෙක් ඇත්නම් ඔහු විසින් මේ විකිනීමේ දිනේදී ජව අයිතිවාසිකම් කියා තිබෙන මජප්පු යනාදිය දකුණු පලාතේ මහජනකාර්යාලයේදී පෙනහා සිටින්නට බිහාය.

මෙම ඉඩම් ගැණ වැඩිදුර කාරණා සර්වේශ්වර්තකරුන්ට නොදන්නා නම්, විකිනීමේ කොන්දේසි ගැණ කාරණා දකුණු පලාතේ ඒජන්තවරයාගේදී දැනගන්නට පුළුවන.

ගරුකර ආණ්ඩුකාර උතුරානන්වහන්සේගේ ආඥාව ලෙස,  
ඩබ්ලිවු. ටී. මේලර්,  
වැඩබලන මහජනකාර්යාලයේ වහල.

No. 1,065, s. P.

Colonial Secretary's Office,  
Colombo, June 13, 1900.

ON Thursday, August 2, 1900, and the following days, at 12 noon, the Assistant Government Agent for the Hambantota District will put up for sale or settlement, at his office at the Ambalantota Resthouse, the under-mentioned portions of Crown Land, on the terms authorized by Government.

Fifteen allotments of land situated in the East Giruwa pattu of the Hambantota District of the Southern Province.

Preliminary plan 2,730.—Mulana.  
Applicant—Nil.

Lot.	Name of Land.	Name of Claimant.	Description.	Extent.		Upset Price
				A. R. P.	Rs.	
5293	Mahawewabedda	Crown	Jungle land	5	1 29	10
G 259	Mahawewakumbura	D. A. Rajapakse Appuhamy	Paddy land	10	2 4	30
H 259	Welikumbara	do.	do.	0	3 29	30
I 259	Pahalakumbura	do.	do.	4	2 28	30
J 259	Mahawewakumbura	do.	do.	1	2 12	30

Preliminary plan 5,130.—Udakanuketiya.  
Applicant—Crown.

M 572	Rotawalakumbura	D. D. Abayasinha Appuhamy and another	Paddy land	2	1 15	60
Applicant—Nil.						
N 572	Pelessehena or Walairikondahena	Don Dionis and Don Theodoris	Cleared jungle	1	2 14	50
O 572	Do.	do.	do.	4	1 29	40
P 572	Pelessehena-kumbura	do.	Paddy field	1	2 23	60
Q 572	Do.	do.	do.	0	1 18	50

Lot.	Name of Land.	Name of Claimant.	Description.	Upset Price		
				Extent, per Acre.	Rs.	
A.	R.	P.				
Preliminary plan 4,996.—Pallekanuketiya. Applicant—Crown.						
14428	Baddiwelkumbura	Crown	Cleared jungle	2	3 23	50
Preliminary plan 4,997.—Pallekanuketiya and Hatagala. Applicant—Crown.						
14429	Konirikonda	Crown	Paddy field	0	2 32	15
14430	Pattinioruwalutirikonde-kumbura	do.	do.	3	1 27	30
Preliminary plan 5,131.—Pallekanuketiya. Applicant—Crown.						
R 572	Ratmalgodella	J. K. Don Nicholas	Paddy field	4	3 33	50
Preliminary plan 4,615.—Udakanuketiya Applicant—D. T. Wiraman.						
12718	Goyankolawalalanda	Crown	Low jungle	24	0 10	30

NOTE.—Any persons considering that they have any claims to these lands are hereby noticed to produce evidence of their title before the Assistant Government Agent on the day of sale.  
Further information respecting these lands may be obtained from the Surveyor-General, and respecting the conditions of sale from the Assistant Government Agent, Hambantota.

By His Excellency the Governor's command,  
W. T. TAYLOR,  
Acting Colonial Secretary.

No. 1,065, s. P.

වම 1900 ක්වු ජුනි මස 13 වෙනි දින කොළඹ  
මහසෙනෙවුකාරිස්ථානයේ සේවයේ සේවයේ රැඳී සිටින.

දකුණු දිසාවේ හම්බන්තොට උපළාත් නගරයේ පිහිටි මෙහි පහත සඳහන් වෛත ආණ්ඩුව සේවයේ රැඳී සිටින ආණ්ඩුවේ නියෝගවල ප්‍රකාරයට වම 1900 ක්වු අගෝස්තු මස 2 වෙනි දින වු භාණ්ඩ සේවයේ සේවයේ රැඳී සිටින දවස මුදල් 120 අම්බලන්තොට තානාප්තේදී වෙන්දේසි කර විකිනීමට හෝ බේරීමට යොදා ගැනීමට ඇත.

දකුණු දිසාවේ හම්බන්තොට පලාතේ නැගෙනහිර හිරුවාපත්තුවේ කොට්ඨාසයේ පිහිටා තිබෙන බිම් කැබලි 15ක්.

සිතියම 2,730. මෙම ඉඩම්වලට ඉල්ලුම්කාරයන් නැත.

නො.	හම	අයිතිකම් කියවත.	අන්දම.	අක්කර	
				ආ. රු. ප.	රු.
5293	මහවැව බැඳි	රජසත්තක	බැඳි ඉඩම	5	1 29 10
G 259	මහවැව කුඹුර	ඩී. ඒ. රජපක්ෂ අප්පහාමි	කුඹුර	10	2 4 30
H 259	වැලිකුඹුර	එම	එම	0	3 29 30
I 259	පහල කුඹුර	එම	එම	4	2 28 30
J 259	මහවැව කුඹුර	එම	එම	1	2 12 30
සිතියම 5,130. උඩකනුකැවිය. ඉල්ලුම්කාරයා—රජසත්තක.					
M 572	රෙට්ටල කුඹුර	ඩී. ඩී. අබේසිංහ අප්පහාමි	කුඹුර	2	1 15 60
මෙම ඉඩම්වලට ඉල්ලුම්කාරයන් නැත.					
N 572	පැලැස්සේ හේන නොහොත් වලඉරිකොන්දේ හේන	දෙත් දියෝතිස් සහ දෙත් කියදොරිස්	එලිකරපු බැඳි	1	2 14 50
O 572	එම	එම	එම	4	1 29 40
P 572	පැලැස්සේ හේනේ කුඹුර	එම	කුඹුර	1	2 23 60
Q 572	එම	එම	එම	0	1 18 50
සිතියම 4,996. පල්ලේකනුකැවිය. ඉල්ලුම්කාරයා—රජසත්තක.					
14428	කුඹුර බද්දිවෙල්	රජසත්තක	එලිකරපු බැඳි	2	3 23 50
සිතියම 4,997. පල්ලේකනුකැවිය සහ භාගල.					
14429	කෝන්ඉරිකොන්ද	රජසත්තක	කුඹුර	0	2 32 15
14430	පත්තිනිරුවේ අනිත් ඉරිකොන්දේ කුඹුර	එම	එම	3	1 27 30
සිතියම 5,131. පල්ලේකනුකැවිය.					
R 572	රත්මල් ගොඩාල්ල	ජේ. කේ. දෙත් නිකුල් කුඹුර		4	3 33 50
සිතියම 4,615. උඩකනුකැවිය. ඉල්ලුම්කාරයා—ඩී. ටී. විරමන්.					
12718	ගොසන්කොලවල ලත්ද	රජසත්තක	කුඩා බැඳි	24	0 10 30

මෙම ඉඩම්වලට සම් උරුමයක් තිබෙනවායයි කල්පනාකරණ අය විසින් විකිණීම දවසේදී ඔවුන්ගේ උරුමවාසිවල සාක්ෂි උපළාත් නගරයේ ඉදිරියේදී පෙන්වාසිවීමට ඕනෑලෙස මෙයින් දැනුම් දුන්නා ඇත.

මෙම ඉඩම් සම්බන්ධව වැඩිදුර කාරණා සර්වේසර්ප් නගරයේ සේවයේ රැඳී සිටින කොන්දේසි සහ සේවයේ රැඳී සිටින ආණ්ඩුවේ උපළාත් නගරයේ සේවයේ රැඳී සිටින.

ගරුකර ආණ්ඩුකාර උතුරු මහත්මයාණන්ගේ අභ්‍යවලය,  
බිබිල්ලු. ටී. වෙලර්,  
වැඩබලන මහසෙනෙවුකාරිස් වම.



No. 1,066, s. p.

Colonial Secretary's Office,  
Colombo, June 13, 1900.

ON Saturday, August 4, 1900, at 12 noon, the Assistant Government Agent for the Hambantota District will put up for sale or settlement, at his office at the Tangalla Resthouse, the under-mentioned portions of Crown Land, on the terms authorized by Government.

Seven allotments of land situated in the West Giruwa pattu of the Hambantota District of the Southern Province.

Preliminary plan 5,190.—Wigamuwa.

Lot.	Name of Land.	Name of Claimant.	Description.	Extent.		Upset Price
				A.	R. P.	per Acre.
Q 576	Pingmulanekumbura	Wigamuwa temple	Paddy field	1	1 28	30
R 576	Udamulanekumbura	R. V. P. Disanhamy and others	do.	6	3 29	30
T 576	Bogahawatta	V. P. Don Carolis Appuhamy	Garden	8	2 13	10
U 576	Do.	do.	do.	1	0 6	10
V 576	Ketangahawatta	Liyana Achchige Don Andris	do.	0	2 4	10
W 576	Bogahawatta	H. A. K. Kapuruhamy	do.	1	1 36	10
Y 576½	Palugahahenyaya	V. P. Don Carolis and others	Deniya	0	1 0	10

NOTE.—Any persons considering that they have any claims to these lands are hereby noticed to produce evidence of their title before the Assistant Government Agent on the day of sale.

Further information respecting these lands may be obtained from the Surveyor-General, and respecting the conditions of sale from the Assistant Government Agent, Hambantota.

By His Excellency the Governor's command,  
W. T. TAYLOR,  
Acting Colonial Secretary.

No. 1,066, s. p.

වම් 1900 ක්වු ජුනි මස 13 වෙනි දින කොළඹ  
මහසෙනෙකාරිජ්ජන්තානසේනේ කන්තෝරුවේදීය.

දකුණු දිසාවේ හම්බන්තොට පලාතේ උපර්පත්තලන්තානසේ විසින් මෙහි පහත සඳහන්වන ආණ්ඩුව සහ තන ඉඩම් ආණ්ඩුවේ නියෝගවල ප්‍රකාරයට වම් 1900 ක්වු අගෝස්තු මස 4 වෙනි දිනවූ සෙනසුරුදු දවස් 12ට කන්තෝරුව භානාසමේදී වෙන්දේසිකර විකිනීමට හෝ තේරීමට යෙදෙනවා ඇත.

දකුණු දිසාවේ හම්බන්තොට පලාතේ බස්නාහිර ගිරුවාපත්තුවේ කොට්ඨාසයේ පිහිටාතිබෙන හිම කැබලි 7ක්.

සිතියම 5,190. ගම—විගමුව.

කො.	ඉඩමේ නම.	අයිතියකරු නිවසේ නම.	අන්දම.	මහත.		අක්කර
				අ. ර. ප.	රු.	සක මිල.
Q 576	පිංවුලනේකුඹුර	විගමුව පත්තල	කුඹුර	1	1 28	30
R 576	උඩවුලනේකුඹුර	ආර්. වි. පී. දිසානාමි සහ තවත්	එම	6	3 29	30
T 576	බෝගහවත්ත	වී. පී. දෙත් කරෝලියස් අප්පුහාමි	වත්ත	8	2 13	10
U 576	එම	එම	එම	1	0 6	10
V 576	කෙටත්තකවත්ත	ලියනආච්චිගේ දෙත් අත්දිස්	එම	0	2 4	10
W 576	බෝගහවත්ත	එච්. ඒ. කේ. කපුරුහාමි	එම	1	1 36	10
Y 576½	පඵගහහේන්යාය	වී. පී. දෙත් කරෝලියස් සහ තවත්	දෙනිය	0	1 0	10

මේ ඉඩම්වලට හිම උරුමයක් තිබෙනවායයි සල්පතාකරණ අං විසින් විකිනීම දවසේදී ඔවුන්ගේ උරුම වාසිවල සාක්ෂි උපර්පත්තලන්තානසේ ඉදිරියේදී පෙන්වාසිවිනිට බිහාරලෙස මෙහි දැනුම්දුන්නා ඇත.

මේ ඉඩම් හම්බන්තොට වැඩිදුර කාරණ සර්වේයර්ජන්තානසේගෙන්ද, විකිනීමේ කොන්දේසි ගැණ හම්බන්තොට උපර්පත්තලන්තානසේගෙන්ද දැනගන්නට පුළුවන.

ගරුකර ආණ්ඩුකාර උතුමානත්තවහන්සේගේ ආඥාවලය,  
ඩබ්ල්. පී. ටේලර්,  
වැඩබලන මහසෙනෙකාරිජ්ජන්තානසේ.

No. 1,067, s. p.

Colonial Secretary's Office,  
Colombo, June 13, 1900.

ON Thursday, August 2, 1900, and the following days, at 12 noon, the Assistant Government Agent for the Hambantota District will put up for sale or settlement, at his office at the Ambalantota Resthouse, the under-mentioned portion of Crown Land, on the terms authorized by Government.

An allotment of land situated in the East Giruwa pattu of the Hambantota District of the Southern Province.

Preliminary plan 2,730.—Mulana.

Lot.	Name of Land.	Description.	Extent.		Upset Price
			A.	R. P.	per Acre.
5294	Mahayaya	Scrub jungle	28	1 34	10

NOTE.—Any persons considering that they have any claims to this land are hereby noticed to produce evidence of their title before the Assistant Government Agent on the day of sale.

Further information respecting this land may be obtained from the Surveyor-General, and respecting the conditions of sale from the Assistant Government Agent, Hambantota.

By His Excellency the Governor's command,  
W. T. TAYLOR,  
Acting Colonial Secretary.

No. 1,067, s. P.

වර්ෂ 1900 ජූනි මස 13 වෙනි දින කොළඹ

මහසෙනෙවරිපුත්තානායකයන්ගේ කන්තෝරුවේදී.

දකුණු දිසාවේ හම්බන්තොට උපළාත් කලාපයේ විසින් මෙහි පහත සඳහන්වන ආණ්ඩුව සන්තක ඉඩම් ආණ්ඩුවේ නියෝගවල ප්‍රකාරයට වර්ෂ 1900 ජූනි අගෝස්තු මස 2 වෙනි දින වූ මුහුණපත්තද සහ ඊළඟ දසවැනි දින දවස 12 ව අම්බලන්තොට තානායකවේදී වෙන්දේසිකර විකිනීමට කෝ මේරීමට යොදනවා ඇත.

දකුණු දිසාවේ හම්බන්තොට පලාතේ නැගෙනහිර ගිරුවාපත්තුවේ කොට්ඨාසයේ පිහිටා තිබෙන මිම් කැබලි 1 ක්.

කො.	ඉඩමේ නම.	අයිතියක් කියන්නා.	අත්දම.	මකක. අ. රු. ප.	අක්කර ගක මිල. රු.
5294	මහයාස	රජසන්තක	ලඳු බැඳද	28 1 34	10

මේ ඉඩමට ගම් උරුමයක් තිබෙනවායයි කල්පනාකරණ අය විසින් විකිනීම දවසේදී මවුන්ගේ උරුම වාසිවල සාක්ෂි උපළාත් කලාපයේ ඉදිරියේදී පෙන්වා සිටිනවා බිහැලෙස මෙයින් දැනුම් දුන්නා ඇත.

මෙම ඉඩම සම්බන්ධ වැඩිදුර කාරණා සර්වේශ්වර්තකරුල්ලන්තානායකයන්ගේද, විකිනීමේ කොන්දේසි ගැණ හම්බන්තොට උපළාත් කලාපයේගෙන්ද දැනගනට පුළුවන.

හරුතර ආණ්ඩුකාර උතුරා කන්තෝරුවේ ආඥාවලෙස,  
ඩබ්ලිවු. පී. මේරර්,  
දැඩිබලන මහසෙනෙවරිපුත්තානායකයන්ගේ මමක.

No. 1,068, s. P.

Colonial Secretary's Office,  
Colombo, June 15, 1900.

ON Tuesday, August 7, 1900, and the following days, at 12 noon, the Government Agent for the Southern Province will put up to auction, at the Ambalangoda Resthouse, the under-mentioned portions of Crown Land, on the terms authorized by Government.

One and hundred twenty-three allotments of land situated in the Wellaboda pattu division of the Galle District of the Southern Province.

Lot.	Village.	Name of Land.	Description.	Extent.		Upset Price per Acre. Rs.
				A.	R. P.	
Preliminary plan 993. Applicant—Nil.						
T 411	Pinikahana	Akulahitiyawatta	Garden	1	1 22	20
V 411	Do.	Akulahitiyabatalakoratuwa	do.	0	1 19	20
W 411	Do.	Akulahitiyakoratuwa-addaraduwa	Abandoned garden	1	0 39	20
X 411	Do.	Ulupattaladuwa	Garden	1	0 12	20
Y 411	Do.	Ulupattaladeniya	Deniya	0	2 33	10
Z 411	Do.	Mahawellakumbura	Field	0	3 7	40
A 412	Do.	Mediriduwa	Garden	0	3 0	20
B 412	Do.	Akulahitiya-akulamulla	Deniya	0	2 35	10
C 412	Do.	do.	Field	0	3 21	40
D 412	Do.	Akulahitiyakumbura	do.	4	2 14	40
7688	Do.	Ulupattaladuwa	Jungle	8	1 25	10
7689	Do.	Mediriduwa	do.	5	3 19	10
Preliminary plan 1,773. Applicant—Nil.						
U 126	Medawala in Ratgama	Mahagodakanda	Garden	0	1 16	50
V 126	Do.	do.	Chena	4	2 6	50
Z 126	Hegoda in Ratgama	do.	do.	0	1 15	50
C 127	Do.	Weratungewatta	do.	1	2 32	50
J 127	Do.	Hemmellegewatta or Kalugahawatta	do.	0	1 1	50
Q 127	Do.	Pahimbawatta	Garden	2	0 26	50
R 127	Do.	Molepinmepuwakwatta	do.	0	0 34	50
S 127	Do.	do.	do.	1	2 28	50
T 127	Do.	do.	do.	0	2 26	50
U 127	Do.	do.	do.	1	0 21	50
V 127	Do.	do.	do.	0	1 21	50
X 127	Do.	Muttettuwatta	do.	6	0 20	50
Z 127	Ratgama	do.	do.	2	1 33	50
A 128	Do.	Bandarawatta	do.	1	3 10	50
B 128	Do.	do.	do.	0	2 0	50
3437	Hegoda in Ratgama	Mahagodakanda	Waste land	1	2 22	50
Preliminary plan 5,185. Applicant—Nil.						
H 576	Malawenna	Delgahabedda	Chena	2	1 10	50
11098	Do.	do.	do.	0	0 12	50
I 576	Do.	do.	Garden	1	1 32	50
11099	Do.	Delgahadeniya	Deniya	0	0 31	20
11100	Do.	Delgahabedda	Garden	0	1 3	50
J 576	Do.	do.	do.	0	1 30	50
K 576	Do.	do.	do.	0	0 9	50
L 576	Do.	do.	Jungle	7	0 20	50
M 576	Do.	do.	Garden	0	2 2	50
11101	Do.	do.	Chena	0	1 4	50
11102	Do.	do.	Garden	0	2 2	50
11103	Do.	do.	Jungle	1	0 7	50
11104	Do.	do.	Garden	0	1 18	50
11105	Do.	do.	Deniya	0	2 18	20
N 576	Do.	Delgahabeddakatukanattege-watta	Garden	0	0 19	50
O 576	Do.	Delgahabedda or Kahatagahawatta	Jungle	0	0 18	50
P 576	Do.	Delgahabedda or Pelawatta	Garden	0	1 35	50

Lot.	Village.	Name of Land.	Description.	Extent.			Upset Price per Acre. Rs.
				A.	R.	P.	
		Preliminary plan 5,152.	Applicant—Nil.				
10963	Galduwa in Weragoda	Galduwabeddakumbura	Deniya	0	0	18	20
10964	Do.	Galduwabedda	Chena	0	2	16	40
10965	Do.	do.	Jungle	7	2	31	40
10966	Do.	do.	Garden	0	0	36	40
10967	Do.	do.	do.	1	0	3	40
10968	Do.	do.	Chena	0	0	20	40
10969	Do.	do.	Jungle	5	2	27	40
10971	Do.	do.	Garden	0	1	22	40
10972	Do.	do.	Jungle	0	0	16	40
F 573	Do.	do.	Garden	0	3	13	40
G 573	Do.	do.	Low jungle	0	0	2	40
H 573	Do.	do.	do.	0	0	35	40
I 573	Do.	do.	Owita	0	0	34	20
J 573	Do.	do.	Chena	0	0	2	40
K 573	Do.	do.	Owita	0	0	12	20
L 573	Do.	Vedagewatta or Delgahakurundu-					
		watta	Garden	3	2	33	40
M 573	Do.	do.	Chena	0	0	16	40
N 573	Do.	do.	do.	0	0	26	40
O 573	Do.	Ambagahaduwa or Kurunduwatta	Garden	2	2	19	40
P 573	Do.	do.	do.	0	1	1	40
		Preliminary plan 5,177.	Applicant—Nil.				
11074	Kahaduwa	Paranwilagodella	Garden	0	0	24	10
11075	Do.	do.	Jungle	4	2	14	10
11076	Do.	do.	Deniya	0	0	23	10
		Preliminary plan 1,107.	Applicant—Nil.				
D 483	Alutwala	Tantirigewela	Abandoned field	0	0	34	20
R 483½	Do.	Bataketiyawatta	Garden	3	2	28	50
V 483	Do.	do.	do.	0	0	35	50
		Preliminary plan 5,137.					
		Applicant—Peduruwa Hakuru Aronisa.					
10890	Karandeniya	Godaporagahakumbura	Swamp	9	0	8	10
10891	Do.	do.	Field	1	0	7	10
10892	Do.	do.	do.	0	2	23	10
10893	Do.	do.	Owita	0	0	25	10
10894	Do.	do.	do.	0	1	4	10
10895	Do.	do.	Field	1	0	10	10
D 573	Do.	do.	do.	1	2	37	10
		Preliminary plan 3,393.					
		Applicant—Mellakollege Siman.					
C 303	Kahawe	Kahatawatta and Bogahawatta	Garden	0	3	4	450
		Applicant—Kariyawan Masachchi Andris de Silva, of Weragoda.					
D 303	Weragoda	Kandegewatta	Stone quarry	0	0	18	10
E 303	Do.	do.	Garden	1	3	2	300
F 303	Do.	do.	do.	0	2	30	60
G 303	Do.	Dachagedarawatta	do.	0	1	14	60
H 303	Do.	Bowitantriwatta	do.	1	1	7	20
I 303	Do.	Elatottawatta	do.	0	1	12	20
I 303½	Do.	Dachagedarawatta	do.	0	0	12	20
		Applicant—Don James Dias Kumarasira Jayawardana, of Godagama.					
J 303	Weragoda	Walipathawatta	Garden	1	0	23	20
		Applicant—Kariyawan Masachchi Andris de Silva, of Weragoda.					
K 303	Weragoda	Bowitantriwatta	Garden	1	0	37	20
L 303	Do.	Mallagallayawatta	do.	0	0	30	20
M 303	Do.	Kapugedarawatta or Owilana-					
		kumbura	Garden and owita	0	0	31	20
N 303	Do.	Kapugedarawatta	Garden	1	3	39	20
O 303	Do.	Godellawatta	do.	2	1	17	20
P 303	Do.	Godaporagahawatta	do.	0	2	19	20
Q 303	Do.	Galpothawatta	do.	0	2	29	20
R 303	Do.	Galera or Gallorawatta	do.	0	1	9	20
S 303	Do.	do.	do.	0	0	3	20
T 303	Do.	Bowitantriwatta	do.	0	0	11	20
U 303	Do.	Moralagedarawatta	do.	3	1	24	20
V 303	Do.	Managesalanahenawatta	do.	0	1	0	20
W 303	Do.	Telengalawatta	do.	0	0	21	20
		Preliminary plan 1,767.	Applicant—Nil.				
M 113	Katudampe in Ratgama	Battadanduwagodabedda	Chena	0	2	30	30
N 113	Do.	do.	Garden	0	2	0	20
U 114	Do.	Paragastotawatta	do.	0	0	19	30
V 114	Do.	do.	Owita	0	1	35	20
B 115	Do.	Dikudumullawatta	Chena	0	0	20	30
F 115	Do.	Indigahawatta	do.	0	1	32	30
J 115	Do.	Dikudumullawatta	Garden	0	1	30	30
K 115	Do.	do.	do.	0	0	37	30
O 116	Do.	Maragahawatta	do.	0	1	38	30
P 116	Do.	do.	do.	0	2	19	30

Lot.	Village.	Name of Land.	Description.	Extent.		Upset Price
				A.	R. P.	per Acre.
Q 116	Katudampe in Ratgama	Indigahabadaowita	Owita	0	1 6	20
R 116	Do.	do.	do.	0	0 13	20
W 116	Do.	Mahawellagodawatta	Garden	0	1 19	30
A 117	Do.	Hatagodawatta	Jungle	0	0 20	30
B 117	Do.	do.	do.	0	0 28	30
D 117	Do.	Mahawellagodawatta	Garden	0	3 35	30
3354	Do.	Battadanduwapagodabedda	Jungle and garden	16	1 5	40
3356	Do.	Dikudumullawatta	Jungle 50 years old	10	1 17	150
3359	Do.	Dikudumullakele	Jungle 30 years old	3	1 21	150
Preliminary plan 5,242. Applicant—Binduhewa Cornelis.						
11410	Batapola	Atahaulkele	Chena	1	0 36	50
11412	Do.	do.	Owita	0	0 11	50
11413	Do.	do.	Garden	0	2 35	50
11414	Do.	do.	Owita	0	0 23	50

Any persons considering that they have any claims to these lands are hereby noticed to produce evidence of their title before the Government Agent on the day of sale.

Further information respecting these lands may be obtained from the Surveyor-General, and respecting the conditions of sale from the Government Agent, Galle.

By His Excellency the Governor's command,

W. T. TAYLOR,  
Acting Colonial Secretary.

No 1,068, S. P.

වර්ෂ 1900 ජූනි මස 15 වෙනි දින කොළඹ  
මහසෙනෙට්ස් ජනපදයේ කන්තෝරුවේදී.

දකුණු දිසාවේ මහජනපදයේ පිහිටි මෙහි පහත සඳහන්වන ආණ්ඩුව සත්කම ඉඩම් ආණ්ඩුවේ නියෝගවල ප්‍රකාරයට වර්ෂ 1900 ජූනි මස 7 වෙනි දිනට අභ්‍යන්තරව සහ ඊළඟ දවස්වල දවල් 12ට අම්බලම්ගොඩ නානාසමේදී වෙන්දේසිකර විකුණනු ලබන ගෙදෙනවා ඇත.

දකුණු දිසාවේ ගාම පලාතේ වැල්ලබඩපත්තු කොට්ඨාසයේ පිහිටාගෙන තිබෙන බිම්කැබලි 123ක්.

සිතියම 993.

නො.	ගම.	ඉඩමේ නම.	අත්දම.	මහස. අ. රු. ප.	අක්කර සහ මිල.
T 411	පිනිකහන	අකුලුපිටිය	වත්ත	1 1 22	20
V 411	එම	අකුලුපිටිය බහලකොරවුව	එම	0 1 19	20
W 411	එම	අකුලුපිටියකොරවුව අද්දර දුව	අත්දැරවුවත්ත	1 0 39	20
X 411	එම	උළුවවලදුව	වත්ත	1 0 12	20
Y 411	එම	එම දෙකිය	දෙකිය	0 2 33	10
Z 411	එම	මහවැල්ලකුඹුර	කුඹුර	0 3 7	40
A 412	එම	මෙදෙර්දුව	වත්ත	0 3 0	20
B 412	එම	අකුලුපිටියඅඟුළුවල්ල	දෙකිය	0 2 35	10
C 412	එම	එම	කුඹුර	0 3 21	40
D 412	එම	අකුලුපිටියකුඹුර	එම	4 2 14	40
7688	එම	උළුවවලදුව	කැලේ	8 1 25	10
7689	එම	මෙදෙර්දුව	එම	5 3 19	10
සිතියම 1,773.					
U 126	රත්තම නිවෙහ මැදවල	මහගොඩකන්ද	වත්ත	0 1 16	50
V 126	එම	එම	සේන	4 2 6	50
Z 126	රත්තම නිවෙහ ගැහොඩ	ඊ	එම	0 1 15	50
C 127	එම	විරතුන්ගෙවත්ත	එම	1 2 32	50
J 127	එම	කැමිමැල්ලගෙවත්ත සොහොන් කළුකහවත්ත	එම	0 1 1	50
Q 127	එම	පහිම්බියවත්ත	වත්ත	2 0 26	50
R 127	එම	මෝලෙපිත්ම පුවත්ත	එම	0 0 34	50
S 127	එම	එම	එම	1 2 28	50
T 127	එම	එම	එම	0 2 26	50
U 127	එම	එම	එම	1 0 21	50
V 127	එම	එම	එම	0 1 21	50
X 127	එම	මුත්තෙපිටුවත්ත	එම	6 0 20	50
Z 127	රත්තම	එම	එම	2 1 33	50
A 128	එම	බත්ධාරවත්ත	එම	1 3 10	50
B 128	එම	එම	එම	0 2 0	50
3437	රත්තම නිවෙහ ගැහොඩ	මහගොඩකන්ද	මුඹුම්බ	1 2 22	50
සිතියම 5,185.					
H 576	මලවැත්ත	දෙල්කහබැද්ද	සේන	2 1 10	50
11098	එම	එම	එම	0 0 12	50
I 576	එම	එම	වත්ත	1 1 32	50
11099	එම	එම දෙකිය	දෙකිය	0 0 31	20

නො.	ගම.	ඉඩමේ නම.	අන්දම.	අක්කර	
				මහක. රු. ප.	ගක මිල. රු.
11100	මලවැන්න	දෙල්ගහබැඳ්ද	වත්ත	0 1 3	50
J 576	එම	එම	එම	0 1 30	50
K 576	එම	එම	එම	0 0 9	50
L 576	එම	එම	කැලේ	7 0 20	50
17576	එම	එම	වත්ත	0 2 2	50
11101	එම	එම	සේන	0 1 4	50
11102	එම	එම	වත්ත	0 2 2	50
11103	එම	එම	කැලේ	1 0 7	50
11104	එම	එම	වත්ත	0 1 18	50
11105	එම	එම	දෙකිය	0 2 18	20
N 576	එම	දෙල්ගහබැඳ්ද කටුකනක්කෙ ගෙ වත්ත	වත්ත	0 0 19	50
O 576	එම	දෙල්ගහබැඳ්ද නොහොත් කකටගහවත්ත	කැලේ	0 0 18	50
P 576	එම	දෙල්ගහබැඳ්ද නොහොත් පැලවත්ත	වත්ත	0 1 35	50
සිතියම 5,152.					
10963	මේරගොඩ තිබෙන ගල්දූව	ගල්දූවබැඳ්දකුඹුර	දෙකිය	0 0 18	20
10964	එම	ගල්දූවබැඳ්ද	සේන	0 2 16	40
10965	එම	එම	මුකලාන	7 2 31	40
10966	එම	එම	වත්ත	0 0 36	40
10967	එම	එම	එම	1 0 3	40
10968	එම	එම	සේන	0 0 20	40
10969	එම	එම	මුකලාන	5 2 27	40
10971	එම	එම	වත්ත	0 1 22	40
10972	එම	එම	කැලේ	0 0 16	40
F 573	එම	එම	වත්ත	0 3 13	40
G 573	එම	එම	පහත්කැලේ	0 0 2	40
H 573	එම	එම	එම	0 0 35	40
I 573	එම	එම	ඕව්ව	0 0 34	20
J 573	එම	එම	සේන	0 0 2	40
K 573	එම	එම	ඕව්ව	0 0 12	20
L 573	එම	වෙදගෙවත්ත නොහොත් දෙල්ගහකුරුන්දුවත්ත	වත්ත	3 2 33	40
17573	මේරගොඩ තිබෙන ගල්දූව	වෙදගෙවත්ත නොහොත් දෙල්ගහ කුරුන්දුවත්ත	සේන	0 0 16	40
N 573	එම	එම	එම	0 0 26	40
O 573	එම	අඹගහදූව නොහොත් කුරුන්දුවත්ත.	වත්ත	2 2 19	40
P 573	එම	එම	එම	0 1 1	40
සිතියම 5,177.					
11074	කහදූව	පරන්විල ගොඩැල්ල	වත්ත	0 0 24	10
11075	එම	එම	කැලේ	4 2 14	10
11076	එම	එම	දෙකිය	0 0 23	10
සිතියම 1,107.					
D 483	අළුත්වල	කන්තිරිගෙ වෙල	අන්දැරපුකුඹුර	0 0 34	20
R 483½	එම	බටකැටියවත්ත	වත්ත	3 2 28	50
V 483	එම	එම	එම	0 0 35	50
සිතියම 5,137. ඉල්ලීමකාරයා—පෙදුරුවා හකුරු අරෝනියා.					
10890	කරන්දෙකිය	ගොඩපරගහ කුඹුර	වගුර	9 0 8	10
10891	එම	එම	කුඹුර	1 0 7	10
10892	එම	එම	එම	0 2 23	10
10893	එම	එම	ඕව්ව	0 0 25	10
10894	එම	එම	එම	0 1 4	10
10895	එම	එම	කුඹුර	1 0 10	10
D 573	එම	එම	එම	1 2 37	10
සිතියම 3,393. ඉල්ලීමකාරයා—මැල්ලකොල්ලගේ සීමන්.					
C 303	කහව	රහටවත්ත සහ බෝගහවත්ත	වත්ත	0 3 4	450
ඉල්ලීමකාරයා—කරුවසන් මසව්වි අන්ද්‍රිස් ද සිල්වා.					
D 303	මේරගොඩ	කන්දගෙ වත්ත	ගල්පල	0 0 18	10
E 303	එම	එම	වත්ත	1 3 2	300
F 303	එම	එම	එම	0 2 30	60
G 303	එම	දුව්වගෙදරවත්ත	එම	0 1 14	60
H 303	එම	බෝවිතන්ත්‍රිවත්ත	එම	1 1 7	20
I 303	එම	ඇලකොටවත්ත	එම	0 1 12	20
I 303½	එම	දුව්වගෙදරවත්ත	එම	0 0 12	20

අංක.	ගම.	ඉඩමේ නම.	අත්දම.	මහත. අ. රු. ප.	අක්කර සහ මිල. රු.
J 303	චේරගොඩ	ඉල්ලම්කාරයා—ගොඩගම පදිනි පේමේසදියස් කරුණසිර ජයවර්ධන. වලිපත්ත වත්ත	වත්ත	1 0 23	20
K 303	එම	ඉල්ලම්කාරයා—කාරිගවසන් මසවිච්චි අන්ද්‍රිස් ද සිල්වා. බෝවිතත්ත්‍රිවත්ත	වත්ත	1 0 37	20
L 303	එම	මල්ලගල්ලගොයා වත්ත	එම	0 0 30	20
M 303	එම	කපුගොදරවත්ත නොහොත් බිව්ලන කුඹුර	වත්ත සහ බිව්ට	0 0 31	20
N 303	එම	කපුගොදරවත්ත	වත්ත	1 3 39	20
O 303	එම	ගොඩැල්ලවත්ත	එම	2 1 17	20
P 303	එම	ගොඩපරගතවත්ත	එම	0 2 19	20
Q 303	එම	ගල්පොත්ත බිව්ට	එම	0 2 29	20
R 303	එම	ගලෙරනොහොත් ගල්බරවත්ත	එම	0 1 9	20
S 303	එම	එම	එම	0 0 3	20
T 303	එම	බෝවිතත්ත්‍රිවත්ත	එම	0 0 11	20
U 303	එම	මරලගොදරවත්ත	එම	3 1 24	20
V 303	එම	මානසලකහේන වත්ත	එම	0 1 0	20
W 303	එම	තෙලෙත්තලවත්ත	එම	0 0 21	20
සිතියම 1,767. මෙම ඉඩම්වලට ඉල්ලම්කාරයෙක් නැත.					
M 113	රත්නමතිබෙන හටු දම්පෙ	බවදන්දුවගොඩ බැද්ද	හේන	0 2 30	30
N 113	එම	එම	වත්ත	0 2 0	20
U 114	එම	පරගස්නොට වත්ත	එම	0 0 19	30
V 114	එම	එම	බිව්ට	0 1 35	20
B 115	එම	දික්උඩුමුල්ල වත්ත	හේන	0 0 20	30
F 115	එම	ඉදිගහවත්ත	එම	0 1 32	30
J 115	එම	දික්උඩුමුල්ල වත්ත	වත්ත	0 1 30	30
K 115	එම	එම	එම	0 0 37	30
O 116	එම	මාරගතවත්ත	එම	0 1 38	30
P 116	එම	එම	එම	0 2 19	30
Q 116	එම	ඉදිගහබඩබිව්ට	බිව්ට	0 1 6	20
R 116	එම	එම	එම	0 0 13	20
W 116	එම	මහවැල්ලගොඩවත්ත	වත්ත	0 1 19	30
A 117	එම	හතගොඩවත්ත	කැලෑව	0 0 20	30
B 117	එම	එම	එම	0 0 28	30
D 117	එම	මහවැල්ලගොඩ වත්ත	වත්ත	0 3 35	30
3354	එම	බවදන්දුවගොඩ බැද්ද	කැලේ සහ වත්ත	16 1 5	40
3356	එම	දික්උඩුමුල්ල වත්ත	කැලේ අවුරුදු 50ක් වසස්	10 1 17	150
3359	එම	දික්උඩුමුල්ල කැලේ	එම 30ක් වසස්	3 1 21	150
සිතියම 5,242. ඉල්ලම්කාරයා—බිත්තරහේවා කොර්නේලියස්.					
11410	බටපල	අවකවුල්ල කැලේ	හේන	1 0 36	50
11412	එම	එම	බිව්ට	0 0 11	50
11413	එම	එම	වත්ත	0 2 35	50
11414	එම	එම	බිව්ට	0 0 23	50

මෙම ඉඩම්කැබලිවලට අයිතිවාසිකම් කියාහිටින ගම් අගෙක් ඇත්නම් ඔහු විසින් මේ විකිනීමේ දිනේදී ජීව අයිතිවාසිකම් කියා තිබෙන ඔප්පු සනාදය දකුණු පලාතේ මහජනතලයන්ගෙන් දෙකක් පමණක් විය යුතුය.

මෙම ඉඩම් ගැණ වැඩිදුර කාරණා සර්වේසර්පනලයන්ගෙන් දෙකක් විය යුතුය, විකිනීමේ කොන්දේසි ගැණ කාරණා දකුණු පලාතේ ඒජන්තලයන්ගෙන් දෙකක් විය යුතුය.

ගරුකර ආණ්ඩුකාර උතුරු පළාතේ අග්‍රාමාත්‍ය,  
ඩබ්ලිව්. ඩී. වෙලර්,  
වැඩබලන මහසෙනෙවිගේ වහල.

No. 1,069, s. p. Colonial Secretary's Office,  
Colombo, June 15, 1900.

ON Thursday, July 26, 1900, at 12 noon, the Assistant Government Agent for the Matara District will put up to auction, at the Kamburupitiya Resthouse, the under-mentioned portions of Crown Land, on the terms authorized by Government.

Forty-four allotments of land situated in the Gangaboda pattu division of the Matara District of the Southern Province.

Preliminary plan 4,732.

Lot.	Village.	Name of Claimant.	Description.	Extent. A. R. P.
13334	Bogahalanda-ambagahahena	Walakanda	Low jungle	1 3 26
13335	Do.	do.	do.	5 3 29
13336	Ambagahadeniya	do.	Deniya	0 0 20
Y 509	Do.	do.	do.	0 0 16

Lot.	Village.	Name of Claimant.	Description.	Extent.		
				A.	R.	P.
13337	Ambagahahena	Walakanda	Arecanut	0	1	11
13338	Bogaslanda-ambagahahena	do.	Citronella	3	3	19
13339	Bededeniaegodahapuwakgaha	do.	Jungle	18	3	16
Preliminary plan 4,589.						
12642	Hathemunahena	Kanahalagama	Low jungle	25	1	36
Preliminary plan 4,454.						
11934	Galketiyahena	Karaputugala	Abandoned citronella	0	1	22
11935	Do.	do.	Jungle	53	1	19
11936	Do.	do.	Abandoned citronella	3	0	11
11937	Seruketiyahena	do.	Jungle	4	3	28
11938	Millagahadeniya	do.	Paddy land	0	1	10
11939	Millagahahena	do.	Jungle	4	1	35
11940	Do	do.	do.	14	2	4
11941	Munwalahena	do.	do.	11	0	34
11942	Do.	do.	do.	4	1	19
11943	Munwaladeniya	do.	Deniya	0	0	23
11944	Millagahahena	do.	Jungle	12	0	30
11945	Mahahadeniya	do.	Deniya	0	1	34
11946	Lakadakowehena	do.	Jungle	3	1	37
Preliminary plan 4,118.						
10476	Galketiyahena	Owitigamuwa	Low jungle	11	2	20
10477	Embulwelketiyahena	Kirinda	do.	1	3	9
K 453	Punchipotudeniya	do.	Deniya	1	1	0
L 453	Pattinigewatta	do.	Garden	12	2	8
M 453	Unapanduradeniya	do.	Deniya	0	3	34
10478	Pelaketideniya-atmaga	Owitigamuwa	Low jungle	5	3	22
10479	Galketiyahena	do.	do.	1	1	8
10480	Pelaketideniya	do.	Deniya	0	0	33
N 453	Do.	do.	do.	1	1	14
10481	Tennapitahena	do.	Low jungle	3	1	24
O 453	Pattinigewatta	Kirinda	do.	1	3	6
P 453	Paraduwadeniya	do.	Deniya	0	3	25
Q 453	Kandewatta	do.	Cleared land (partly jungle)	3	0	17
R 453	Tennapitahena	Owitigamuwa	Low jungle	0	3	19
S 453	Unapanduradeniya	Kirinda	Deniya	0	3	20
T 453	Do.	do.	do.	0	2	7
10482	Unapanduradeniya-atmaga	do.	Low jungle	1	3	13
10483	Do.	do.	do.	0	3	20
U 453	Erenadeniya	do.	Deniya	1	2	18
Preliminary plan 1,787.						
E 130	Kosgahahena	Gatara	Chena	4	1	12
F 130	Dewatagahahena	do.	do.	13	2	27
G 130	Ambagahahena	do.	do.	6	2	4
I 130	Paragahahena	do.	Abandoned citronella	0	3	0

Upset price,—From Rs. 10 to Rs. 20 an acre, according to the nature of the land.

Further information respecting these lands may be obtained from the Surveyor-General, and respecting the conditions of sale from the Assistant Government Agent, Matara.

By His Excellency the Governor's command,

W. T. TAYLOR,  
Acting Colonial Secretary.

No. 1,069, S. P.

විෂි. 1900 ක්වු ජුනි මස 15 වෙනි දින කොළඹ  
මහසෙනෙට්ටා විසින් පනවන ලද නව කන්තෝරුවේදීම.

දකුණු දිසාවේ මාතර උපළාත් කලාපයේ පිහිටි මෙහි පහත සඳහන් වෙන ආණ්ඩුව සන්තක ඉඩම් ආණ්ඩු විවේ කියෝගවල ප්‍රකාරයට විෂි 1900 ක්වු ජුනි මස 26 වෙනි දිනවූ බ්‍රහස්පතින්දා දවල් 12ට කවුරුපිටියේ තානාපමේදී වෙන්දේසිකර විකුණනට යෙදෙනවා ඇත.

දකුණු දිසාවේ මාතර පලාතේ ගඟබඩපත්තුවේ කොට්ඨාසයේ පිහිටා තිබෙන බිම්කැබෙලි ගතලීප්පයක්.  
පිහිටම 4,732.

නං.	ඉඩමේ නම.	ගම.	අන්දම.	මහත.
				අ. රු. ප.
13334	බෝගහලත්දේ අඹගහහේන	වලකන්ද	සුළු බැද්ද	1 3 26
13335	එම	එම	එම	5 3 29
13336	අඹගහදෙනිය	එම	දෙනිය	0 0 20
Y 509	එම	එම	එම	0 0 16
13337	අඹගහහේන	එම	පුවක්	0 1 11
13338	බෝගහලත්දේ අඹගහහේන	එම	පැහැරි	3 3 19
13339	බැද්දේදෙනියේ එගොඩග පුවක්ගහ	එම	බැද්ද	18 3 16
පිහිටම 4,589.				
12642	ගඟවුටේහේන	කහලාගම	සුළු බැද්ද	25 1 36

නො.	ඉඩමේ නම.	ගම.	අක්ෂම.	මහක. අ. රු. ප.
		සිතියම 4,454.		
11934	ගල්කැවියේහේන	කරවුනල	පරන පැහිරි	0 1 22
11935	එම	එම	බැඳ්ද	53 1 19
11936	එම	එම	පරන පැහිරි	3 0 11
11937	සේරුකැවියේහේන	එම	බැඳ්ද	4 3 28
11938	මිල්ලගහදෙණිය	එම	කුඹුර	0 1 10
11939	මිල්ලගහහේන	එම	බැඳ්ද	4 1 35
11940	එම	එම	එම	14 2 4
11941	බුක්වලහේන	එම	එම	11 0 34
11942	එම	එම	එම	4 1 19
11943	බුක්වලදෙණිය	එම	දෙණිය	0 0 23
11944	මිල්ලගහහේන	එම	බැඳ්ද	12 0 30
11945	මහහේනේදෙණිය	එම	දෙණිය	0 1 34
11946	ලාකඩකෝවේහේන	එම	බැඳ්ද	3 1 37
		සිතියම 4,118.		
10476	ගල්කැවියේහේන	බිම්වගමුව	සුළු බැඳ්ද	11 2 20
10477	ඇඹුල්වැල්කැවියේහේන	කිරික්ද	එම	1 3 9
K 453	පුත්ති පොතුදෙණිය	එම	හේන	1 1 0
L 453	පත්තිනියේවත්ත	එම	වත්ත	12 2 8
M 453	උතපදුරේදෙණිය	එම	දෙණිය	0 3 34
10478	පැලකැවියේහේන අත්මක	බිම්වගමුව	සුළු බැඳ්ද	5 3 22
10479	ගල්කැවියේහේන	එම	එම	1 1 8
10480	පැලකැවියේහේන	එම	දෙණිය	0 0 33
N 453	එම	එම	එම	1 1 14
10481	තැත්තපිටහේන	එම	සුළු බැඳ්ද	3 1 24
O 453	පත්තිනියේවත්ත	කිරික්ද	එම	1 3 6
P 453	පරදුවදෙණිය	එම	දෙණිය	0 3 25
Q 453	කන්දේවත්ත	එම	එලිකිරීම, කොටසක	
			බැඳ්ද	3 0 17
R 453	තැත්තපිටහේන	බිම්වගමුව	සුළු බැඳ්ද	0 3 19
S 453	උතපදුරේදෙණිය	කිරික්ද	දෙණිය	0 3 20
10482	උතපදුරේදෙණියේ අත්මක	එම	සුළු බැඳ්ද	1 3 13
10483	එම	එම	එම	0 3 20
U 453	එරෙතදෙණිය	එම	දෙණිය	1 2 18
		සිතියම 1,787.		
E 130	කොස්ගහහේන	ගකාර	හේන	4 1 12
F 130	දුවවගහහේන	එම	එම	13 2 27
G 130	ඇට්ඹගහහේන	එම	එම	6 2 4
I 130	පරගහහේන	එම	අත්ඇටපු පැහිරි	0 3 0

කක්සේරු මිල රුපියල් 10 සිට 20 බැගින්.

මෙම ඉඩම් ගැණ වැඩිදුර කාරණා සර්වේසර්වකරුල්ලන්තාත්සේගෙන්ද, විකිනීමේ කොන්දේසි ගැණ මාතර දිසාවේ ආණ්ඩුවේ උපදේශනාත්සේගෙන්ද දැනගත්ව පුළුවන.

ගරුභර ආණ්ඩුකාර උතුමානත්වහත්සේගේ ආඥාව ලෙස,

ඩබ්ල්යු. පී. චෙලර්,  
වැඩබලන මහසෙකුකාරිස් මමක.

## LAND SALES IN THE EASTERN PROVINCE

No. 793, E. P.

Colonial Secretary's Office,  
Colombo, June 13, 1900.

ON Tuesday, July 24, 1900, and the following days, at 12 noon, the Assistant Government Agent for the Trincomalee District will put up to auction, at Muttur Resthouse, the under-mentioned portions of Crown Land, on the terms authorized by Government.

One hundred and eighteen allotments of land situated in the Koddiyar division of the Trincomalee District of the Eastern Province.

Preliminary plan 2,640.

Lot.	Village.	Name of Applicant.	Description.	Extent.		Upset Price	
				A.	R. P.	Rs.	c.
77228	Toppur	Crown	High land, open and uncultivated	0	0 29	10	0
77229	Do.	do.	Paddy field	0	1 15	15	0
77230	Do.	do.	do.	34	0 0	50	0
77231	Do.	do.	do.	6	1 8	20	0



Lot.	Village.	Name of Applicant.	Description.	Extent.			Upset Price
				A.	R.	P.	per Acre.
							Rs. c.
77232	Toppur	Crown	Jungle suitable for paddy	10	3	21	12 50
77233	Do.	do.	do.	21	0	0	12 50
77234	Do.	do.	do.	8	0	4	12 50
77235	Do.	do.	do.	9	2	33	12 50
77236	Do.	do.	do.	12	3	0	12 50
77237	Do.	do.	do.	12	0	12	12 50
Preliminary plan 2,666.							
77304	Mutur	K. Meerasaibo	Open land	0	2	37	15 0
77305	Do.	Crown	Garden	0	1	26	15 0
77306	Do.	do.	Cocoanuts 14 years old	0	2	15	15 0
77307	Do.	do.	Cocoanuts 4 years old	0	1	8	15 0
77308	Do.	do.	Cocoanuts 1 year old	0	1	8	15 0
77309	Do.	do.	Garden	0	0	21	15 0
77310	Do.	do.	Cocoanuts 5 years old	0	1	30	15 0
77311	Do.	do.	Old clearing	0	1	5	15 0
77312	Do.	do.	Cocoanuts 7 years old	0	0	34	15 0
77313	Do.	do.	do.	0	2	26	15 0
Preliminary plan 2,631.							
77125	Toppur	Crown	Forest suitable for paddy	10	1	2	12 50
77126	Do.	do.	Paddy field	0	1	25	15 0
77127	Do.	do.	Forest suitable for paddy	5	3	0	12 50
77128	Do.	do.	do.	8	1	10	12 50
77129	Do.	do.	do.	7	2	29	12 50
77130	Do.	do.	do.	7	3	3	12 50
77131	Do.	do.	do.	9	3	30	12 50
77132	Do.	do.	do.	10	1	0	12 50
77133	Do.	do.	do.	10	0	0	12 50
77134	Do.	do.	do.	9	0	25	12 50
77135	Do.	do.	Paddy field	0	3	6	15 0
77136	Do.	do.	Forest suitable for paddy	9	1	30	12 50
77137	Do.	do.	do.	9	2	36	12 50
77138	Do.	do.	do.	9	2	0	12 50
77139	Do.	do.	do.	9	2	16	12 50
77140	Do.	do.	Forest	7	3	23	12 50
77141	Do.	do.	do.	12	2	5	12 50
77142	Do.	do.	do.	9	3	2	12 50
77143	Do.	do.	do.	10	0	8	12 50
77144	Do.	do.	Forest suitable for paddy	9	3	23	12 50
77145	Do.	do.	do.	22	1	5	12 50
Preliminary plan 2,632.							
77147	Toppur	Crown	Paddy field, including threshing floor	9	0	20	30 0
77148	Do.	do.	Paddy field	2	0	6	30 0
77149	Do.	do.	Forest suitable for paddy and a small corner of paddy field	5	1	3	15 0
77150	Do.	do.	Forest suitable for paddy	6	2	22	15 0
77151	Do.	do.	do.	6	1	20	15 0
77152	Do.	do.	Paddy field	1	1	10	30 0
77153	Do.	do.	Forest suitable for paddy	9	2	24	15 0
77154	Do.	do.	do.	8	2	7	15 0
77155	Do.	do.	Forest	9	2	25	12 50
77156	Do.	do.	do.	10	0	0	12 50
77157	Do.	do.	Forest unsuitable for paddy	9	1	0	12 50
77158	Do.	do.	do.	2	0	0	15 0
77159	Do.	do.	Paddy field	1	2	17	30 0
77160	Do.	do.	Forest unsuitable for paddy	9	1	6	12 50
77161	Do.	do.	do.	9	2	26	12 50
77162	Do.	do.	do.	9	1	13	12 50
77163	Do.	do.	do.	6	3	0	15 0
77164	Do.	do.	New clearing, cultivated in patches with paddy and Indian corn	2	2	11	20 0
77165	Do.	do.	do.	1	2	12	20 0
77166	Do.	do.	Forest unsuitable for paddy	9	2	22	12 50
77167	Do.	do.	do.	9	3	30	12 50
77168	Do.	do.	do.	1	0	27	12 50
77169	Do.	do.	do.	1	1	36	12 50
77171	Do.	do.	do.	3	0	34	12 50
77172	Do.	do.	do.	7	3	20	12 50
77173	Do.	do.	do.	4	2	36	12 50
77174	Do.	do.	do.	5	2	34	12 50
77175	Do.	do.	do.	4	3	32	12 50
Preliminary plan 2,633.							
77177	Mallikaitivu	Crown	Forest unirrigable	9	0	21	12 50
77178	Do.	do.	do.	5	2	11	12 50
77179	Do.	do.	do.	8	3	31	12 50
77180	Do.	do.	do.	9	3	12	12 50
77181	Do.	do.	do.	5	2	26	12 50
77183	Do.	do.	Paddy field	0	0	21	12 50

Lot.	Village.	Name of Applicant.	Description.	Extent.		Upset Price
				A.	R. P.	per Acre. Rs. c.
77184	Mallikaitivu	Crown	Forest unirrigable	17	1 0	12 50
77185	Do.	do.	do.	17	1 0	12 50
77186	Do.	do.	do.	10	0 12	12 50
77187	Do.	do.	do.	6	2 12	12 50
Preliminary plan 2,048.						
6745	Toppur	Mira Levai Kuppaitamby and Mira Levai Mira Saib	Chena	4	1 6	15 0
5746	Do.	Muttukandu Sinnatamby	Jungle	2	1 0	15 0
Preliminary plan 1,995.						
6516	Mutur	W. Meerasaib	Garden	1	0 28	15 0
6517	Do.	—	Open jungle	2	0 15	15 0
6518	Do.	M. Meerasaib	Scrub	0	3 24	15 0
6519	Do.	M. Abduldader	Garden	0	2 30	15 0
6521	Do.	W. Pichchai	Scrub	1	0 30	15 0
Preliminary plan 1,772.						
5646	Illakkantai	Crown	Jungle suitable for paddy	10	1 29	15 0
5647	Do.	Kaliappen Sinnatamby	do.	9	2 10	15 0
5648	Do.	Murucapper	do.	6	2 26	15 0
5649	Do.	—	Rocky	2	3 18	10 0
5650	Do.	Muker Pattinian and Velanther Kaliappen	High jungle	12	1 36	15 0
5651	Do.	—	do.	7	3 22	15 0
5654	Do.	Velander Pattinian	do.	7	0 32	15 0
5655	Do.	Marimuttu Kaderatamby	do.	6	0 0	15 0
5656	Do.	—	Scrub for paddy	5	0 32	15 0
5657	Do.	—	High jungle	2	3 8	15 0
5658	Do.	Arumukam Tirukkumaru, of Kuritivu	do.	11	3 3	15 0
5659	Do.	Murukapper Kaliappen	do.	11	0 16	15 0
5660	Do.	Konamalai Supramaniam	do.	6	3 32	15 0
5662	Do.	Kaderavelu Murukapper	Jungle suitable for paddy	19	1 33	15 0
5668	Do.	Murukapper Velanther	High land with thick jungle	5	0 25	10 0
5669	Do.	—	do.	8	3 24	10 0
5670	Do.	—	do.	9	2 11	10 0
5671	Do.	Kaliapper Pattinian	High land with thick jungle	8	3 0	10 0
5672	Do.	Patter Kuppaimuttu	Scrub for paddy	7	2 14	12 50
Preliminary plan 1,780.						
5734	Sundakulikadu	Tambapillai Kaliappen	Jungle fit for garden	2	3 19	12 50
5735	Sundikulivayal	—	Paddy field	3	2 23	12 50
<i>Default Lands.</i>						
Preliminary plan 983.						
Name of Purchaser.						
Y 332	Sampur	Katiravelu Kallamuttu	Paddy land	2	1 37	10 0
Preliminary plan 589.						
6410	Mutur	Mohammadutampi Levai Omaru- kanni	Paddy land	2	3 33	12 50
Preliminary plan 832.						
9993½	Mallikaitivu	Segumadar Muhammadu May- tin	Paddy land	0	2 5	10 0
Preliminary plan 2,264.						
7582	Topur	Muhammadu Abdul Cader Levai Abtulneina	Paddy land	1	1 32	30 0
Preliminary plan 586.						
6372	Mutur	Meerasaibo Mohammado Neyna	Paddy land	2	0 22	20 0
6388	Do.	Katuwawa Meerasaibo	do.	0	1 7	60 0
Preliminary plan 2,339.						
75996	Topur	Habibu Mohammado	Paddy land	0	0 10	60 0
75997	Do.	do.	do.	0	2 27	40 0
75998	Do.	do.	do.	0	0 15	60 0
75999	Do.	do.	do.	0	0 9	60 0
Preliminary plan 638.						
7088	Marudadichenai	Marimuttu Ponniah	Garden lot	0	0 38	15 0

Further information respecting these lands may be obtained from the Surveyor-General, and respecting the conditions of sale from the Assistant Government Agent, Trincomalee.

By His Excellency the Governor's command,

W. T. TAYLOR,  
Acting Colonial Secretary.

No. 793 E. P.

கொலோனியல் சர்க்கிளத்தாரா ஆபிசில்,  
கொழும்பு, 1900 ம் ஆண்டு ஆனிமீ 13 ன் உ.

1900 ம் ஆண்டு ஆடிமாதம் 24 ன் திகதியும் அடுத்த நாட்களிலும் பகல 12 மணிகளுக்கு முதுர் வாடி வீட்டில் கீழ் மாகாணத்து உதவி கவறணமேந்து ஏசனறவர்களால் இதுண்டியிற சொல்லப்பட்டிருக்கிற முடிக்குரிய காணித்துணடுகளை, அரசாட்சியாரால் உதவாவுபண்பட்டிருக்கும் பொருத்தப்பிரகாரம் ஏலத்தற் கூறி விற் கப்படும்.

118 காணித்துணடுகள், கீழ் மாகாணத்து திரிகோணமலை மஸ்திரிக்கின் கொட்டியாரப் பகுதியிலிருக் கின்றது.

பிளான இலக்கம் 2,640. உரிததாளி—அரசாட்சியாரா. தர்ப்பு விலை  
ஏக்க ரொன

இல.	குறிச்சி.	கேள்வீக்காரனின் பெயர்.	விவரம்.	வ் சாலம். அ. மு. ப.	றுச்சு. ரூ. ச.
77228	தோப்பூர்	அரசாட்சியாரர்	செய்கையண்ணைத் தே ட்டுத்தரை	0 0 29	10 0
77229	ஹெ	ஹெ	நெத்தரை	0 1 15	15 0
77230	ஹெ	ஹெ	ஹெ	34 0 0	50 0
77231	ஹெ	ஹெ	ஹெ	6 1 8	20 0
77232	ஹெ	ஹெ	நெற்கேற்றரை	10 3 21	12 50
77233	ஹெ	ஹெ	ஹெ	21 0 0	12 50
77234	ஹெ	ஹெ	ஹெ	8 0 4	12 50
77235	ஹெ	ஹெ	ஹெ	9 2 33	12 50
77236	ஹெ	ஹெ	ஹெ	12 3 0	12 50
77237	ஹெ	ஹெ	ஹெ	12 0 12	12 50

பிளான இலக்கம் 2,666.

77304	முதுர்	கே. மீராசாப்பர்	திறப்பான தரை	0 2 37	15 0
77305	ஹெ	அரசாட்சியாரர்	தோட்டம்	0 1 26	15 0
77306	ஹெ	ஹெ	14 வயதுள்ள தெனை மரங்கள்	0 2 15	15 0
77307	ஹெ	ஹெ	4 வயதுள்ள தெனை மரங்கள்	0 1 8	15 0
77308	ஹெ	ஹெ	1 வயதுள்ள தெனை மரங்கள்	0 1 8	15 0
77309	ஹெ	ஹெ	3 தாட்டம்	0 0 21	15 0
77310	ஹெ	ஹெ	5 வயதுள்ள தெனை மரங்கள்	0 1 30	15 0
77311	ஹெ	ஹெ	பழைய சேனை	0 1 5	15 0
77312	ஹெ	ஹெ	7 வயதுள்ள தெனை மரங்கள்	0 0 34	15 0
77313	ஹெ	ஹெ	ஹெ	0 2 26	15 0

பிளான இலக்கம் 2,631.

77125	தோப்பூர்	அரசாட்சியாரர்	நெற்கேற்றகாடு	10 1 2	12 50
77126	ஹெ	ஹெ	நெத்தரை	0 1 25	15 0
77127	ஹெ	ஹெ	நெற்கேற்றகாடு	5 3 0	12 50
77128	ஹெ	ஹெ	ஹெ	8 1 10	12 50
77129	ஹெ	ஹெ	ஹெ	7 2 29	12 50
77130	ஹெ	ஹெ	ஹெ	7 3 3	12 50
77131	ஹெ	ஹெ	ஹெ	9 3 30	12 50
77132	ஹெ	ஹெ	ஹெ	10 1 0	12 50
77133	ஹெ	ஹெ	ஹெ	10 0 0	12 50
77134	ஹெ	ஹெ	ஹெ	9 0 25	12 50
77135	ஹெ	ஹெ	நெத்தரை	0 3 6	15 0
77136	ஹெ	ஹெ	நெற்கேற்றகாடு	9 1 30	12 50
77137	ஹெ	ஹெ	ஹெ	9 2 36	12 50
77138	ஹெ	ஹெ	ஹெ	9 2 0	12 50
77139	ஹெ	ஹெ	ஹெ	9 2 16	12 50
77140	ஹெ	ஹெ	காடு	7 3 23	12 50
77141	ஹெ	ஹெ	காடு	12 2 5	12 50
77142	ஹெ	ஹெ	காடு	9 3 2	12 50
77143	ஹெ	ஹெ	காடு	10 0 8	12 50
77144	ஹெ	ஹெ	நெற்கேற்றகாடு	9 3 23	12 50
77145	ஹெ	ஹெ	ஹெ	22 1 5	12 50

பிளான இலக்கம் 2,632.

77147	தோப்பூர்	அரசாட்சியாரர்	நெத்தரையும் களமும்	9 0 20	30 0
77148	ஹெ	ஹெ	நெத்தரை	2 0 6	30 0
77149	ஹெ	ஹெ	நெத்தரையு மதற்கே ற்ற காடும்	5 1 3	15 0
77150	ஹெ	ஹெ	நெற்கேற்றரை	6 2 22	15 0
77151	ஹெ	ஹெ	ஹெ	6 1 20	15 0
77152	ஹெ	ஹெ	நெத்தரை	1 1 10	30 0
77153	ஹெ	ஹெ	நெற்கேற்றகாடு	9 2 24	15 0
77154	ஹெ	ஹெ	ஹெ	8 2 7	15 0

இல.	குறிக்கீ.	கேள்விகாரானினை பெயர்.	வவரம்.	விசாலம்.		தர்ப்பு விலை ஏக்கரொண
				அ. தூ. ப.	ரூ. ச.	
77155	தோய்ப்பூ	அரசாட்சியார	காடு	9	2 25	12 50
77156	ஓடி	ஓடி	காடு	10	0 0	12 50
77157	ஓடி	ஓடி	நெற்கேராத காடு	9	1 0	12 50
77158	ஓடி	ஓடி	ஓடி	2	0 0	15 0
77159	ஓடி	ஓடி	நெற்சரை	1	2 17	30 0
77160	ஓடி	ஓடி	நெற்கேராத காடு	9	1 6	12 50
77161	ஓடி	ஓடி	ஓடி	9	2 26	12 50
77162	ஓடி	ஓடி	ஓடி	9	1 13	12 50
77163	ஓடி	ஓடி	ஓடி	6	3 0	15 0
77164	ஓடி	ஓடி	இடைக்கிடை நெல்லு ம சோளனும் செய த புதுக்காடு	2	2 11	20 0
77165	ஓடி	ஓடி	ஓடி	1	2 12	20 0
77166	ஓடி	ஓடி	நெற்கேராத காடு	9	2 22	12 50
77167	ஓடி	ஓடி	ஓடி	9	3 30	12 50
77168	ஓடி	ஓடி	ஓடி	1	0 27	12 50
77169	ஓடி	ஓடி	ஓடி	1	1 36	12 50
77171	ஓடி	ஓடி	ஓடி	3	0 34	12 50
77172	ஓடி	ஓடி	ஓடி	7	3 20	12 50
77173	ஓடி	ஓடி	ஓடி	4	2 36	12 50
77174	ஓடி	ஓடி	ஓடி	5	2 34	12 50
77175	ஓடி	ஓடி	ஓடி	4	3 32	12 50
பிளான இலக்கம் 2,633.						
77177	மலவிக்கைத்தீவு	அரசாட்சியார	நீர்பாச்சக்கடாதகாடு	9	0 21	12 50
77178	ஓடி	ஓடி	ஓடி	5	2 11	12 50
77179	ஓடி	ஓடி	ஓடி	8	3 31	12 50
77180	ஓடி	ஓடி	ஓடி	9	3 12	12 50
பிளான இலக்கம் 2,633.						
77181	மலவிக்கைத்தீவு	அரசாட்சியார	நீர்பாச்சக்கடாதகாடு	5	2 26	12 50
77183	ஓடி	ஓடி	நெற்சரை	0	0 21	12 50
77184	ஓடி	ஓடி	நீர்பாச்சக்கடாத காடு	17	1 0	12 50
77185	ஓடி	ஓடி	ஓடி	17	1 0	12 50
77186	ஓடி	ஓடி	ஓடி	10	0 12	12 50
77187	ஓடி	ஓடி	ஓடி	6	2 12	12 50
பிளான இலக்கம் 2,048.						
6745	தோய்ப்பூ	மீ. குப்பைத்தம்பியு மறுபே ரும	சேனை	4	1 6	15 0
6746	ஓடி	முத்துக்கரை சின்னத்தம்பி	காடு	2	1 0	15 0
பிளான இலக்கம் 1,995.						
6516	முனூ	டபிளிய, மீராசாய்பு	தோட்டம்	1	0 28	15 0
6517	ஓடி	—	திறப்பான காடு	2	0 15	15 0
6518	ஓடி	எம். மீராசாய்பு	பறடைக்காடு	0	3 24	15 0
6519	ஓடி	எம். அப்துலகாதா	தோட்டம்	0	2 20	15 0
6521	ஓடி	டபிளிய, பிச்சை	பறடைக்காடு	1	0 30	15 0
பிளான இலக்கம் 1,772.						
5646	இளக்கந்தை	அரசாட்சியார	நெற்கேராதகாடு	10	1 29	15 0
5647	ஓடி	காளியப்ப சின்னத்தம்பி	ஓடி	9	2 10	15 0
5648	ஓடி	முருகப்பா	ஓடி	6	2 26	15 0
5649	ஓடி	—	கந்தரை	2	3 18	10 0
5650	ஓடி	முககா பத்தினியனும் வேலா யுதா.காளியப்பனும்	உயாந்த காடு	12	1 36	15 0
5651	ஓடி	—	ஓடி	7	3 22	15 0
பிளான இலக்கம் 1,772.						
5654	ஓடி	வேலாயுதா பத்தினியன்	ஓடி	7	0 32	15 0
5655	ஓடி	மாரிமுத்து கதிராமத்தம்பி	ஓடி	6	0 0	15 0
5656	ஓடி	—	நெற்கேராத பறடை க காடு	5	0 32	15 0
5657	ஓடி	—	உயாந்த காடு	2	3 8	15 0
5658	ஓடி	கூனித்தீவு ஆறுமுகம் திருக முமாரு	ஓடி	11	3 3	15 0
5659	ஓடி	முருகப்பர் காளியப்ப	ஓடி	11	0 16	15 0
5660	ஓடி	கோண்டலை சுப்பிரமணியம்	ஓடி	6	3 32	15 0
5662	ஓடி	கதிரவேலு முருகப்பா	நெற்கேராத காடு	19	1 33	15 0
5668	ஓடி	முருகப்பா வேலாயுதா	அடர்ந்தியான காடு	5	0 25	10 0
5669	ஓடி	—	எள மேட்டத்தரை	8	3 24	10 0
5670	ஓடி	—	ஓடி	9	2 11	10 0

				தரிப்பு விலை எகக ரொன	
இல.	சூழ்ச்சி.	தேள்விகாரணின பெயர்.	வீவரம்.	விசாலம். ஏ. மு. ப.	றுககு. நூ. ச.
5671	இளக்கந்தை	காளியப்பா பத்தினியன்	ஆடந்தியான காடுள்ள பேட்டுத்தரை	8 3 0	10 0
5672	ஓடி	பத்தா குடபைமுத்து	நெற்கேற்ற பறடை க காடு	7 2 14	12 50
பிளான இலக்கம் 1,780.					
5734	சுண்டிகுளிகாடு	சம்பாபிள்ளை காளியப்ப	நெற்கேற்ற காடு	2 3 19	12 50
5735	சுண்டிகுளியவல	—	நெற்கேற்ற	3 2 23	12 50
பிளான இலக்கம் 983.					
Y 3, Z 2	ஒடுகசூப்பணம் சமபூர்	கட்டத்தவறின காளிகள். கதிரவேலு காதமுத்து	பிளான இலக்கம் 983. நெற்காணி	2 1 37	10 0
பிளான இலக்கம் 589.					
6410	முதூர்	முக்கமதுதமபிலெவ்வை உமறுக்கனி	ஓடி	2 3 33	12 50
பிளான இலக்கம் 832.					
9993½	மலலிகைத்தீவு	சேகமதூர் முகமதுமெய்தீன்	ஓடி	0 2 5	10 0
பிளான இலக்கம் 2,264.					
7582	தோப்பூர்	முக்கமது அப்துலகா தாலெவ் வை அப்துலநெயினு	ஓடி	1 1 32	10 0
பிளான இலக்கம் 586.					
6372	முதூர்	மீராசாய்பு முகமதுநெயினு	ஓடி	2 0 22	20 0
6388	ஓடி	காட்டுவாரா மீராசாய்பு	ஓடி	0 1 7	60 0
பிளான இலக்கம் 2,339.					
75996	தோப்பூர்	கபீமுக்கமது	ஓடி	0 0 10	60 0
75997	ஓடி	ஓடி	ஓடி	0 2 27	40 0
75998	ஓடி	ஓடி	ஓடி	0 0 15	60 0
75999	ஓடி	ஓடி	ஓடி	0 0 9	60 0
பிளான இலக்கம் 638.					
7088	மருகடிச்சேனை	மாரிமுத்து பென்னையா	தோட்டம்	0 0 35	15 0

இக்காணிகளைப் பற்றிய மேலதிக விவரம் அளவைத்தலைவரிடத்திலும் விற்பனைக் கொள்கைகளைப் பற்றி திரிகோணமலை உதவி கவற்றணமேந்து ஏசுன்றரிடத்திலும் அறிந்து கொள்ளலாம்.

தேசாதிபதி மகோத்தமர் அவர்களினது கட்டளையின்படி,  
டபிள்யு. ற்றீ. தேயிலர்,  
இராசாங்க விசிகரின வேலைப்பாப்பவர்.

## LAND SALES IN THE NORTH-WESTERN PROVINCE.

No. 1,392, N.-W. P.

Colonial Secretary's Office,  
Colombo, June 8, 1900.

ON Tuesday, August 7, 1900, at 1 o'clock P.M., the Assistant Government Agent for the Puttalam District will put up to auction, at his office in Puttalam, the under-mentioned portions of Crown Land, on the terms authorized by Government.

Two allotments of land situated in the Puttalam division of the Puttalam District of the North-Western Province.

Preliminary plan 2,352.

Lot.	Village.	Name of Applicant.	Name of Claimant.	Description.	Extent. A. R. P.
10950	Town of Puttalam	Crown	Crown	Lane	0 0 2.75
10951	Do.	do.	do.	do.	0 0 2

Upset price,—Rs. 600 per acre.

Further information respecting these lands may be obtained from the Surveyor-General, and respecting the conditions of sale from the Assistant Government Agent, Puttalam.

By His Excellency the Governor's command,

W. T. TAYLOR,  
Acting Colonial Secretary.

No. 1,392, N.-W. P.

වස 1900 ක්වූ ජූනි මස 8 වෙනි දින කොළඹ

මහසෙනෙට්ටු ජනාධිපතිතුමාගේ කන්තෝරුවේදී.

වස 1900 දී සාමාන්‍ය පුත්තලමේ උපළුපත්කරුන්ගේ විසින් මෙහි පහත සඳහන්වන ආණ්ඩුව සත්කම ඉඩම් ආණ්ඩුවේ නියෝගවල ප්‍රකාරයට වස 1900 ක්වූ අගෝස්තු මස 7 වෙනි දින වූ අභ්‍යන්තරවලදී 10 පුත්තලම කම්බේරියේදී වෙන්දේසිකර විකුණනු ලබන සෙදෙනවා ඇත.

වස 1900 දී සාමාන්‍ය පුත්තලම පලාතේ පුත්තලම කොට්ඨාසයේ පිහිටා තිබෙන බිම්කැබලි 2ක්.

නො.	මම.	සිතියම 2,352. ඉල්ලුම්කාරයා.	අත්දම.	මහත. අ. රු. ප.
10950	පුත්තලමකරය තුල	ආණ්ඩුව	පවුසාර	0 0 2.75
10951	එම	එම	එම	0 0 2

අක්කරයක මිල රුපියල් 600.

මෙම ඉඩම් ගැන වැඩිදුර කාරණා සර්වේශ්වකරුන්ගේ නියෝගයට, විකිනීමේ කොන්දේසි ගැන කාරණා වස 1900 දී සාමාන්‍ය පුත්තලමේ උපළුපත්කරුන්ගේ නියෝගයට දැනගත්ව පුළුවන.

ගරුකර ආණ්ඩුකාර උතුමානන්වලයේදී ආඥාව ලෙස,

ඩබ්ලිව්. ඩී. ටේලර්,  
වැඩබලන මහසෙනෙට්ටු ජනාධිපති.

No. 1,392 N.-W. P.

කොළොන්නියල සුභසිරිමත්තා ආපිසිල,

කොළොන්නියල 1900 ම ජූනි මස 8 වන දින.

1900 ම (බු) ජූනි මස 7 වන දින කොළොන්නියල සුභසිරිමත්තා ආපිසිල වැඩමුත්තරු මාරුකරනු ලබන ඉඩම් කොටසක් ඉහත සඳහන්වන පුත්තලම පලාතේ පුත්තලම කොට්ඨාසයේ පිහිටා තිබෙන බිම්කැබලි 2ක්.

2 කොටසක ඉඩම්, වැඩමුත්තරු මාරුකරනු ලබන පුත්තලම පලාතේ පුත්තලම කොට්ඨාසයේ පිහිටා තිබෙන බිම්කැබලි 2ක්.

පිහිටි බිම්කැබලි 2,352. නමුත්තරු—කොළොන්නියල.

මම.	ආපිසිල.	කොළොන්නියල සුභසිරිමත්තා ආපිසිල.	විවරය.	විවරය. අ. රු. ප.
10950	පුත්තලමකරය තුල	කොළොන්නියල	ඉඩමක	0 0 2.75
10951	එම	එම	එම	0 0 2

නිකුත්වන බිම් ඉඩම් ඉහත සඳහන්වන පුත්තලම පලාතේ පුත්තලම කොට්ඨාසයේ පිහිටා තිබෙන බිම්කැබලි 2ක්.

මෙම ඉඩම් ගැන වැඩිදුර කාරණා සර්වේශ්වකරුන්ගේ නියෝගයට, විකිනීමේ කොන්දේසි ගැන කාරණා වස 1900 දී සාමාන්‍ය පුත්තලමේ උපළුපත්කරුන්ගේ නියෝගයට දැනගත්ව පුළුවන.

කොළොන්නියල සුභසිරිමත්තා ආපිසිල,

ඩබ්ලිව්. ඩී. ටේලර්,  
වැඩබලන මහසෙනෙට්ටු ජනාධිපති.

No. 1,393, N.-W. P.

Colonial Secretary's Office,  
Colombo, June 8, 1900.

ON Tuesday, August 7, 1900, at 1 o'clock P.M., the Assistant Government Agent for the Puttalam District will put up to auction, at his office in Puttalam, the under-mentioned portion of Crown Land, on the terms authorized by Government.

An allotment of land situated in the Kalpitiya division of the Puttalam District of the North-Western Province.

Preliminary plan 242.

Lot.	Village.	Name of Applicant.	Description.	Extent. A. R. P.
2290	Muselpitty	Segu Mahamadu Naina	Waste land, scrub jungle, except three cocoanut trees 45 years old	46 1 0

Upset price,—Rs. 10 per acre.

Further information respecting this land may be obtained from the Surveyor-General, and respecting the conditions of sale from the Assistant Government Agent, Puttalam.

By His Excellency the Governor's command.

W. T. TAYLOR,  
Acting Colonial Secretary.

No. 1,393, N.-W. P.

වර්ෂ 1900 ජූනි මස 8 වෙනි දින කොළඹ

මහසෙනෙකාරීජනකාන්තේස්සේ කන්තෝරුවේදී.

මහසෙනෙකාරීජනකාන්තේස්සේ මෙහි පහත සඳහන්වන ආණ්ඩුව සන්නක ඉඩම ආණ්ඩුවේ නියෝගවල ප්‍රකාරයට වර්ෂ 1900 ජූනි මස 7 වෙනි දින වූ අභ්‍යන්තර වාද 1 වන පුත්තලම් කවිවෙරියේදී වෙන්දේසිකර මිතුණන්ට ගෙදෙනවා ඇත.

මහසෙනෙකාරීජනකාන්තේස්සේ පුත්තලම් පලාතේ කල්පිටිය කොට්ඨාසයේ පිහිටා තිබෙන බිම්කැබෙලි 1 ක්.

සිතියම 242.

නො.	ගම.	ඉල්ලීමකාරයා.	අන්දම.	මහක.
2290	පුසල්පිටි	සෙඟු මහම්මදු හෙයිනා	අවුරුදු 45 ක පොල්ගස් 3 ක් ඇර කඩුකැලේ	අ. රු. ප. 46 1 0

අක්කරයක මිල රුපියල් 10යි.

මෙම ඉඩම ගැණ වැඩිදුර කාරණා සර්වේකර්ස්කරුලත්කාන්තේස්සේගෙන්ද, කොන්දේසි ගැණ කාරණා මහසෙනෙකාරීජනකාන්තේස්සේගෙන්ද දැනගත්ව පුළුවන.

හරුතර ආණ්ඩුකාර උතුමානන්තේස්සේගේ ආඥාවලෙස,  
ඩබ්ලිව්. ඩී. වෙලර්,  
වැඩබලන මහසෙනෙකාරීජනකාන්තේස්සේගේ වමක.

No. 1,393, N.-W. P.

කොලොනියාල සභිකර්ෂණ ඉඩම,

කොළඹ, 1900 මැයි 8 වන දින.

1900 මැයි 8 වන දින ඉඩමක් 7 ක් කිසි 1 ක් මානිකුරු පුත්තලම් තනු ඉඩමේ වැඩිදුර මාකාණන්තේස්සේගෙන්ද, අර්ථකාරී ඉඩමක් මෙහිදී මාකාණන්තේස්සේගෙන්ද දැනගත්ව පුළුවන.

1 කොලොනියාල සභිකර්ෂණ ඉඩමක් මෙහිදී මාකාණන්තේස්සේගෙන්ද දැනගත්ව පුළුවන.

විවරණ මිල 242.

විවරණ මිල—අර්ථකාරී.

වි.	මුද්.පි.	කොලොනියාල සභිකර්ෂණ ඉඩම.	විවරණ මිල.	විවරණ මිල.
2290	මුද්.පි. 45	විවරණ මිල 3 කොලොනියාල සභිකර්ෂණ ඉඩමක් මෙහිදී මාකාණන්තේස්සේගෙන්ද දැනගත්ව පුළුවන.	45	46 1 0

විවරණ මිල 10.

මෙම ඉඩම ගැණ වැඩිදුර කාරණා අර්ථකාරී ඉඩමක් මෙහිදී මාකාණන්තේස්සේගෙන්ද දැනගත්ව පුළුවන.

මහසෙනෙකාරීජනකාන්තේස්සේගේ ආඥාවලෙස,  
ඩබ්ලිව්. ඩී. වෙලර්,  
වැඩබලන මහසෙනෙකාරීජනකාන්තේස්සේගේ වමක.

No. 1,394, N.-W. P.

Colonial Secretary's Office,  
Colombo, June 16, 1900.

ON Tuesday, August 7, 1900, at 1 o'clock P.M., the Assistant Government Agent for the Puttalam District will put up to auction, at his office in Puttalam, the under-mentioned portions of Crown Land, on the terms authorized by Government.

Five allotments of land situated in the Puttalam division of the Puttalam District of the North-Western Province.

Lot.	Village.	Name of Applicant.	Description.	Extent.		
				A.	R.	P.
3472	Manaltivu	—	Forest	38	1	0
Preliminary plan 1,289.						
6794	Mangalaveli	J. A. Wijeyesinghe	Jungle	91	0	0
6795	Do.	do.	do.	95	1	28
6796	Do.	do.	do.	191	1	17
6803	Do.	do.	do.	104	2	7

Upset price,—Rs. 20 per acre.

Further information respecting these lands may be obtained from the Surveyor-General, and respecting the conditions of sale from the Assistant Government Agent, Puttalam.

By His Excellency the Governor's command,  
W. T. TAYLOR,  
Acting Colonial Secretary.

No. 1,394, N.-W. P.

වර්ෂ 1900 ක්වු ජුනි මස 16 වෙනි දින කොළඹ මහසෙනෙවිවරයාගේ නියෝගයට අනුව.

වර්ෂ 1900 ක්වු ජුනි මස 16 වෙනි දින කොළඹ මහසෙනෙවිවරයාගේ නියෝගයට අනුව වර්ෂ 1900 ක්වු අගෝස්තු මස 7 වෙනි දිනකදී අගනුවර වැනියා 10 පුත්තලම් කම්මේරියේදී වෙන්දේසිකර විකුණනු ලබන නොගොඩ කේරුම්කරනට යෙදෙනවා ඇත.

වර්ෂ 1900 ක්වු ජුනි මස 16 වෙනි දින කොළඹ මහසෙනෙවිවරයාගේ නියෝගයට අනුව වර්ෂ 1900 ක්වු අගෝස්තු මස 7 වෙනි දිනකදී අගනුවර වැනියා 10 පුත්තලම් කම්මේරියේදී වෙන්දේසිකර විකුණනු ලබන නොගොඩ කේරුම්කරනට යෙදෙනවා ඇත.

නො.	මහ.	ඉල්ලීමකාරයා.	අන්දම.	මහක. අ. රු. ප.	අක්කර සක මිල. රු.
3472	මහනව්ව	සිතියම 1,289.	මුකලාල	38 1 0	20
6794	මහලවෙලිය	ජේ. ඒ. විජේසිංහ	කැලේ	91 0 0	20
6795	එම	එම	එම	95 1 28	20
5796	එම	එම	එම	191 1 17	20
6803	එම	එම	එම	104 2 7	20

වෙනම ඉඩම් ගැන වැඩිදුර කාරණා සර්වේස්ටර්වරයාගේ නියෝගයට අනුව, විකුණීමේ කොන්දේසි ගැන කාරණා වැඩිදුරටත් පුත්තලම් මහසෙනෙවිවරයාගේ නියෝගයට අනුව පුළුවන.

වර්ෂ 1900 ක්වු ජුනි මස 16 වෙනි දින කොළඹ මහසෙනෙවිවරයාගේ නියෝගයට අනුව වර්ෂ 1900 ක්වු අගෝස්තු මස 7 වෙනි දිනකදී අගනුවර වැනියා 10 පුත්තලම් කම්මේරියේදී වෙන්දේසිකර විකුණනු ලබන නොගොඩ කේරුම්කරනට යෙදෙනවා ඇත.

No. 1,394, N.-W. P.

කොළොන්නියාල සංකීර්ණයේ ඉඩම්, කොළොන්නියාල, 1900 ම ජූනි මස 16 වන දින.

1900 ම ජූනි මස 16 වන දින කොළඹ මහසෙනෙවිවරයාගේ නියෝගයට අනුව වර්ෂ 1900 ක්වු අගෝස්තු මස 7 වෙනි දිනකදී අගනුවර වැනියා 10 පුත්තලම් කම්මේරියේදී වෙන්දේසිකර විකුණනු ලබන නොගොඩ කේරුම්කරනට යෙදෙනවා ඇත.

වර්ෂ 1900 ක්වු ජුනි මස 16 වෙනි දින කොළඹ මහසෙනෙවිවරයාගේ නියෝගයට අනුව වර්ෂ 1900 ක්වු අගෝස්තු මස 7 වෙනි දිනකදී අගනුවර වැනියා 10 පුත්තලම් කම්මේරියේදී වෙන්දේසිකර විකුණනු ලබන නොගොඩ කේරුම්කරනට යෙදෙනවා ඇත.

මහ.	මහ.	කේරුම්කරනේ නම.	විවරය.	විකුණු මිල. අ. රු. ප.
3472	මහනව්ව	සිතියම 1,289.	කොළඹ	38 1 0
6794	මහලවෙලිය	ජේ. ඒ. විජේසිංහ	කොළඹ	91 0 0
6795	එම	එම	කොළඹ	95 1 28
6796	එම	එම	කොළඹ	191 1 17
6803	එම	එම	කොළඹ	104 2 7

වෙනම ඉඩම් ගැන වැඩිදුර කාරණා සර්වේස්ටර්වරයාගේ නියෝගයට අනුව, විකුණීමේ කොන්දේසි ගැන කාරණා වැඩිදුරටත් පුත්තලම් මහසෙනෙවිවරයාගේ නියෝගයට අනුව පුළුවන.

වර්ෂ 1900 ක්වු ජුනි මස 16 වෙනි දින කොළඹ මහසෙනෙවිවරයාගේ නියෝගයට අනුව වර්ෂ 1900 ක්වු අගෝස්තු මස 7 වෙනි දිනකදී අගනුවර වැනියා 10 පුත්තලම් කම්මේරියේදී වෙන්දේසිකර විකුණනු ලබන නොගොඩ කේරුම්කරනට යෙදෙනවා ඇත.

No. 1,395, N.-W. P.

Colonial Secretary's Office, Colombo, June 19, 1900.

On Tuesday, August 28, 1900, at 1 o'clock p.m., the Assistant Government Agent for the Puttalam District will put up to auction, at his office in Puttalam, the under-mentioned portions of Crown Land, on the terms authorized by Government.

Four allotments of land situated in the Demala hatpattu division of the Puttalam District of the North-Western Province.

Preliminary plan 2,253.

Lot.	Village.	Name of Claimant.	Description.	Extent. A. R. P.
10821	Anamaduwā	Crown	Jungle	1 0 0
10822	Do.	do.	do.	1 0 0
10823	Do.	do.	do.	1 0 0
10824	Do.	do.	do.	0 3 18

Upset price,—Rs. 20 per acre.

Further information respecting these lands may be obtained from the Surveyor-General, and respecting the conditions of sale from the Assistant Government Agent, Puttalam.

N.B.—These lands were advertised once before (vide "Government Gazette" No. 5,608 of March 17, 1899).

By His Excellency the Governor's command,  
W. T. TAYLOR,  
Acting Colonial Secretary.













LAND SALES IN THE PROVINCE OF UVA.

No. 372, P. OF U.

Colonial Secretary's Office,  
Colombo, June 5, 1900.

ON Tuesday, July 24, 1900, at 1 P.M., the Government Agent for the Province of Uva will put to auction, at his office in the Kachcheri, the under-mentioned portions of Crown Land, on the terms authorized by Government.

Two allotments of land situated in the Buttala and Wellawaya divisions of the Badulla District of the Province of Uva.

Lot.	Village.	Name of Applicant.	Description.	Extent.		Upset Price per Acre.
				A.	R. P.	
2945	Alupota fort in Kandukara korale of Buttala	For general sale	Patana	1	3 4	15
		Preliminary plan 844.				
3118	Kahatatalawepatana in Horagune village, Kandapalla korale of Wellawaya	T. Arunachalam	do.	10	2 24	10
		Preliminary plan 897.				

Further information regarding these lands may be obtained from the Surveyor-General, and regarding conditions of sale from the Government Agent, Province of Uva.

By His Excellency the Governor's command,

W. T. TAYLOR,  
Acting Colonial Secretary.

No. 372, P. OF U.

වම 1900 ජූනි මස 5 වෙනි දින කොළඹ මහසෙනෙවිවරයාගේ කන්දෝරුවේදී.

ඉහත දිනට මහජනකරණයක් වශයෙන් විසින් මෙහි පහත සඳහන්වන ආණ්ඩුව සන්තක ඉඩම් ආණ්ඩුවේ නියෝගවලට ප්‍රකාරයට වම 1900 ජූනි මස 24 වෙනි දිනට අහකරුවාද දවල් 1 ව බදුට කවරවරයෙහි වෙන්වීමට විකුණනු ලබන බවට දන්වනු ලැබේ.

ඉහත දිනට බදුට පලාතේ මුත්තල සහ වැල්ලේවාය කොට්ඨාසවල පිහිටා තිබෙන බිම්කැබලි.

සිතියම 844.

කො.	ගම.	ඉල්ලුම්කරයාගේ නම.	අන්දම.	මහස. අ.ර. ප.		අක්කර.
2945	මුත්තල කඳුකරකෝරලේ තිබෙන අර්ධපොහ කොටුව	විකිනිමට	පහස	1	3 4	15
		සිතියම 897.				
3118	වැල්ලේවායකන්දපල්ලකෝරලේ කොරගනේගම තිබෙන කහටකලාවේ පහස	පී. අරුණාසලම්	පහස	10	2 24	10

මේ ඉඩම් කැණ වැසිදුර කොරතුරු සර්වේයර්ජනරාජකාරියෙන්ද, විකුණුම් කැණ කොරතුරු බදුල්ලේ ආණ්ඩුවේ ඒජන්තකාරියෙන්ද දැනගනු ලැබේ.

හරුකර ආණ්ඩුකාර උතුමානන්දගේ ආණ්ඩු ලෙස,

බඩල්ලු. පී. වෙල්ලර්,  
වැඩබලන මහසෙනෙවිවරයා වෙත.

No. 373, P. OF U.

Colonial Secretary's Office,  
Colombo, June 21, 1900.

ON Tuesday, August 7, 1900, at 1 P.M., the Government Agent for the Province of Uva will put up to auction, at his office in the Kachcheri, the under-mentioned portions of Crown Land, on the terms authorized by Government.

Seven allotments of land situated in the Udukinda division of the Badulla District of the Province of Uva.

Preliminary plan 136. Applicant—J. Badderela Gamarala.

Lot.	Village.	Name of Land.	Description.	Extent.		Upset Price per Acre.
				A.	R. P.	
Q 14	Haputale, Mahapalata korale	Dambagasulpota	Coffee and cinchona	8	0 0	10
		Applicant—J. Ukku Banda.				
R 14	Haputale, Mahapalata korale	Dambagasulpota	Good coffee	3	1 2	10
		Preliminary plan 89. Claimant—Crown.				
231	Harakgama, Udapalata korale	Hunugaladowe	Patana	4	3 11	10
		Preliminary plan 108. Claimant—Crown.				
280	Medawela, Yatipalata korale	Kenkarakumbura	Paddy field	0	2 7	10









ABSTRACTS OF SEASON REPORTS.

ABSTRACTS OF SEASON REPORTS FOR THE MONTH OF MAY, 1900.

NORTH-WESTERN PROVINCE.

KURUNEGALA DISTRICT.

Wanni Hatpattu.—A few fields under tanks are being ploughed for yala ; prospects are not favourable for want of rain. Chenas have been sown and crops are young, but withering for want of rain. There was no rain during the month, except slight showers on two days. Health of people and cattle : good. No murrain existing.

Dewamedi Hatpattu.—Paddy : about 460 acres sown ; crop young, but bad prospects owing to the effect of the drought. Fine grain : crops young, but owing to the drought prospects seem unfavourable. No rain during the month, except a few showers. Health of people : good. Health of cattle : good.

Dambadeni Hatpattu.—Paddy : sowing commenced, but abandoned for want of rain. Fine grain : cultivation given up for want of rain. Health of people : fair, except cases of fever. Health of cattle : good.

Weudawili Hatpattu.—About 300 acres of paddy and 20 acres of fine grain sown ; crop young and fair. The weather in this division was more favourable for cultivation. Health of people and cattle : fair. There was no cattle murrain.

Hiriyala Hatpattu.—Paddy : cultivation commenced in some korales, the rest waiting for rain. Fine grain : sown in some korales and crop young, and in some korales being sown ; prospects uncertain. Health of people : fair except for the prevalence of fever. Health of cattle : good.

PROVINCE OF UVA.

BADULLA DISTRICT.

Paddy : crop ripening. Harvesting has commenced.

Chenas : lands suitable for chena cultivation are being chosen.

Fruits and vegetables : scarce and dear.

Health of cattle : good. A few heads of cattle suffered from murrain (rinderpest) in Idamegama of Udukinda.

Health of people : good. Few cases of fever, influenza, and chickenpox reported.

Weather : dry, with occasional showers.

SALES OF ARRACK, TOLL, AND OTHER RENTS.

NOTICE is hereby given that on Wednesday, June 27, 1900, at 2 p.m., will be up put for re-sale at the Colombo Kachcheri, at the risk of the original purchaser, the under-mentioned Toll Rent of the Western Province from July 1, 1900, to December 31, 1900, the original purchaser of which may have failed on or before that date to pay the instalments for the month of May, 1900.

The purchaser at the re-sale should deposit one-tenth of the purchase amount on the day of sale.

Colombo Kachcheri, June 19, 1900.

F. R. ELLIS, Government Agent.

මෙහි පහත සඳහන්වෙන බස්නාහිර දිසාවේ පාලම් රේන්දය වම් 1900 ක්වූ ජූලි මස 1 වෙනි දින පටන් දෙසැම්බර් මස 31 වෙනි දින දක්වා පලමු ගැනුම්කාරයා විසින් වම් 1900 ක්වූ මැයි මාසේ මාස්මුදල වම් 1900 ක්වූ ජූනි මස 27 වෙනි දිනදී නොහොත් ඊට ප්‍රථම දිනකදී නොගෙවුවොත් ඔහුන්ගේ අලාබේට වෙනුව එක් රේන්දය වම් 1900 ක්වූ ජූනි මස 27 වෙනි බද්ද දවල් 2කේ කනිසමට කොලම කවිවෙර්සේදී නැවත විකුණන බව මෙසින් දන්වනුය.

නැවත විකිණීමේදී ගැනුම්කාරයින් විසින් ගත් මුදලෙන් දහසෙන් කොටසක් විකිණීම දවසේදී මෙහි තබන්නට ඕනෑය.

කෝවිටේ සිට කඩුවෙලට යන පාරේ රේන්දය.

ඇජ්. ආර්. ඇලිස්, ආණ්ඩුවේ ඒජන්ත විමිභ.

වම් 1900 ක්වූ ජූනි මස 19 වෙනි දින කොලම කවිවෙර්සේදීය.

NOTICE is hereby given that the Assistant Government Agent, Hambantota, will put up for re-sale by public auction, at the risk of the original purchaser, the under-mentioned Tolls from July 1 to December 31, 1900, on Monday, June 25, 1900, at 1 p.m. :—

- 1. Walawe.
2. Sinimodara.

The purchaser must deposit one-tenth of the purchase amount on the day of sale in cash and complete the necessary security before July 15, 1900.

Reason for Re-sale.

Failure to pay instalment for May, 1900.

Galle Kachcheri, June 18, 1900.

L. W. C. SCHRADER, for Government Agent.

NOTICE is hereby given that the Assistant Government Agent, Matara, will put up for re-sale by public auction, at the risk of the original purchasers, the under-mentioned Tolls from July 1 to December 31, 1900, on Saturday, June 30, 1900, at 1 p.m., at the Matara Kachcheri :—

- 1. Road toll at Polwatta and branch toll at Polkan-dan-ela.
2. Road toll at Morowaka.
3. Do. Dondra.
4. Do. Godagama.
5. Do. Talpawela and bridge toll at Bandattara.

The purchaser must deposit one-tenth of the purchase amount on the day of sale in cash and complete the necessary security on or before July 10, 1900.

Reason for Re-sale.

Non-payment of the instalments for May, 1900.

Galle Kachcheri, June 18, 1900.

L. W. C. SCHRADER, for Government Agent.

NOTICE is hereby given that on Tuesday, July 10, 1900, at 1 P.M., the Government Agent of the Province of Sabaragamuwa will put up for re-sale at the Ratnapura Kachcheri, at the risk of the original purchasers, the under-mentioned Toll Rents of the Province of Sabaragamuwa from July 15 to December 31, 1900, the original purchasers of which may have failed on or before that date to complete the fourth and fifth instalments.

The purchasers at the re-sale should deposit one-tenth of the purchase amount on the day of sale.

*Kegalla District.*

1. Road toll on the road Kegalla-Bulatkohopitiya at Hettimulla.
2. Toll at Gewilipitiya.
3. Toll at Ambanpitiya.
4. Bridge toll, Maha-oya.
5. Bridge toll, Bibili-oya.
6. Bridge toll, Iluwanwella.
7. Bridge toll, Mawanella.
8. Toll at Nawagamawa.
9. Bridge toll, Ambepussa.
10. Road toll Mayinoluwa.

*Ratnapura District.*

1. Bridge toll at Kuruwita.
2. Bridge toll at Getahetta.
3. Bridge toll at Bilihul-oya.
4. Bridge toll at Kahawatta and road toll at Rakwana.
5. Road toll at Katandola.
6. Road toll at Patakada.
7. Road toll at Hunuwala.
8. Road toll at Balangoda.

M. S. PINTO,  
for Government Agent.

Government Agent's Office,  
Ratnapura, June 15, 1900.

විෂි 1900 ක්වු ජුලි මස 15 වෙනි දින පටන් දෙසැම්බර් මස 31 වෙනි දින දක්වා මෙහි පහත සඳහන් වෙත රේන්දස පලමු ගැනුම්කාරයින් විසින් අප්‍රේල්, මැයි මාසවල මාසවලද ල ගෙවන්ට නොයෙදුනොත්

විවෘතවේ ඇතැම් වෙනුවට එකී රේන්ද වෂි 1900 ක්වු ජුලි මස 10 වෙනි දින අහඹුරුවාද දවල් එකේ කනිස මට සබරගමු පළාතේ ඒජන්තරාජ්‍යයේ විසින් රන්හපුරේ කවිවේරියේදී නැවත විකුණන බව මෙයින් දන්වනුය.

නැවත විකිනීමේදී ගැනුම්කාරයින් විසින් ගත් මුදලෙන් දහසෙන් කොටසක් විකිනීම දවසේදී මෙහි කඩක්වට බිනැර.

**කැගල්ල දිස්ත්‍රික්කයේ.**

1. කැගල්ලේ හිට මුලක්කොහුපිටියට ගත පාරේ කෙටිමුල්ලේ පාරේ රේන්දසද.
2. ගැමිපිටියේ පාරේ රේන්දසද.
3. අඹන්පිටියේ පාරේ රේන්දසද.
4. මහඹයේ පාරම් රේන්දසද.
5. බිබිලියේ පාරම් රේන්දසද.
6. රුවන්වැල්ලේ පාරම් රේන්දසද.
7. මාවනැල්ලේ පාරම් රේන්දසද.
8. කවගමුවේ පාරේ රේන්දසද.
9. අඹේපුස්සේ පාරම් රේන්දසද.
10. මයිනොඵවේ පාරේ රේන්දසද.

**රන්හපුරේ දිස්ත්‍රික්කයේ.**

1. කුරුඹිට පාරම් රේන්දසද.
2. ගැටගැස්සේ පාරම් රේන්දසද.
3. බිලිහුල්ලියේ පාරම් රේන්දසද.
4. කහවත්තේ පාරම් රේන්දස සහ රක්වානේ පාරේ රේන්දසද.
5. කැවන්දෙල පාරේ රේන්දසද.
6. පාකකඩ පාරේ රේන්දසද.
7. හුනුවල පාරේ රේන්දසද.
8. බලංගොඩ පාරේ රේන්දසද.

ඇම්. ඇස්. පිත්ත,  
ඒජන්තරාජ්‍යයේ වෙනුවට.

විෂි 1900 ක්වු ජුලි මස 15 වෙනි දින රන්හපුරේ කවිවේරියේදීය.

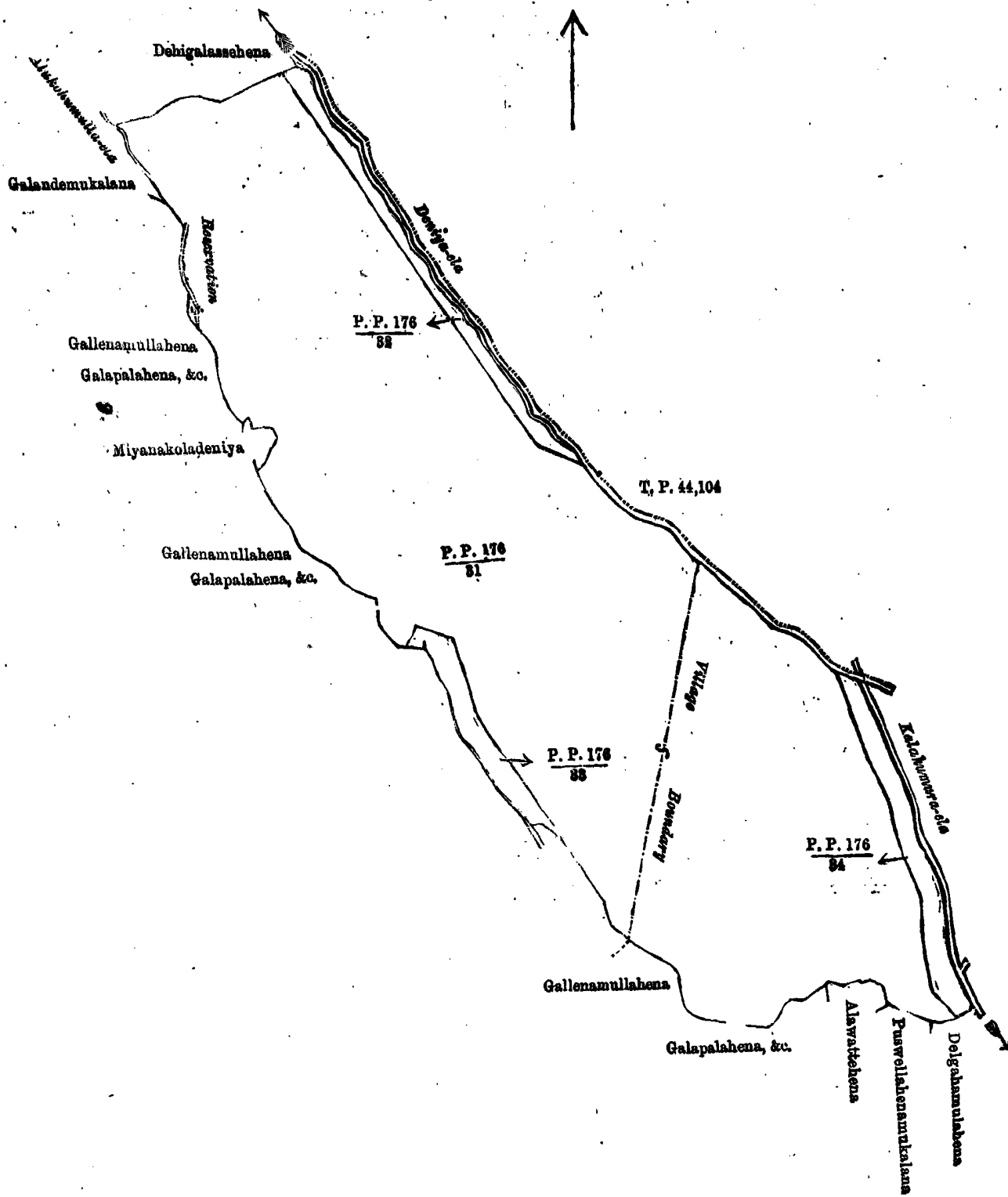
**NOTICES UNDER THE WASTE LANDS ORDINANCES.**

**Order under Section 2 of "The Waste Lands Ordinances, 1897, 1899, and 1900."**

In the matter of land commonly called and known as Minimaruwehena, situate in the villages of Alapalawala and Nilapalagammana in the Paranakuru korale, in the Province of Sabaragamuwa, and of "The Waste Lands Ordinances, 1897, 1899, and 1900."

THE notice required by section 1 of the Ordinance No. 1 of 1899 having been duly published in manner prescribed by that section in respect of the above-named land, and no claim having been made to the said land or to any interest therein within the period of three months from the date specified in the said notice, I, Bertram Hill, Assistant Government Agent for the Kegalla District, in the Province of Sabaragamuwa, under and by virtue of the powers vested in me in that behalf by section 2 of the said Ordinance, do hereby on this 18th day of May, 1900, order and declare that the said land, commonly called and known as Minimaruwehena, situate in the villages of Alapalawala and Nilapalagammana in the Paranakuru korale, in the Province of Sabaragamuwa, and shown as lots 31, 32, 33, and 34 in preliminary plan 176 of lands situate in the said villages, a certified copy whereof is hereunto annexed, and containing in extent about 343 acres 1 rood and 12 perches, and bounded as follows :—

On the north by Crown land called Degalassehena ; on the east by Deniya-ela, land appearing on title plan No. 44,104 called Urakandemukulana claimed by proprietors of Debatgama estates, the village boundary of Debatgama village, and Kalukumara-ela ; on the south by Delgahamulahena and Puswellahenamukulana claimed by Crown, Alawattahena claimed by Meragalpedige Kiri Menika and others, Galapallehena claimed by Rajapassapedige Sedara and others ; on the west by Gallenamullahena claimed by Rajapassapedige Sedara, a stream, Galapallehena claimed by Nuwarapassapedige Siriya, Gallanamullehena claimed by Jasingpedige



Situation : Villages Alapalawala and Nilapalagammana in Mawata pattu of Paranakuru korale.

Lot.	Name of Land.	Extent. A. R. P.
31	Minimaruwehena	317 0 0
32	Do.	11 1 0
33	Do.	6 0 0
34	Do.	9 0 12

Surveyor-General's Office,  
Colombo, October 20, 1899.

S. J. C. MORE,  
for Surveyor-General.

Laminduwa, Miyanakoladeniya claimed by Nuwarapassapedige Siriya, Galapallehena and Gallenamullahena claimed by Yaddessalage Mohota, a reservation, Galandemukulana claimed by the Crown, and Alukohumulla-ela—is the property of the Crown.

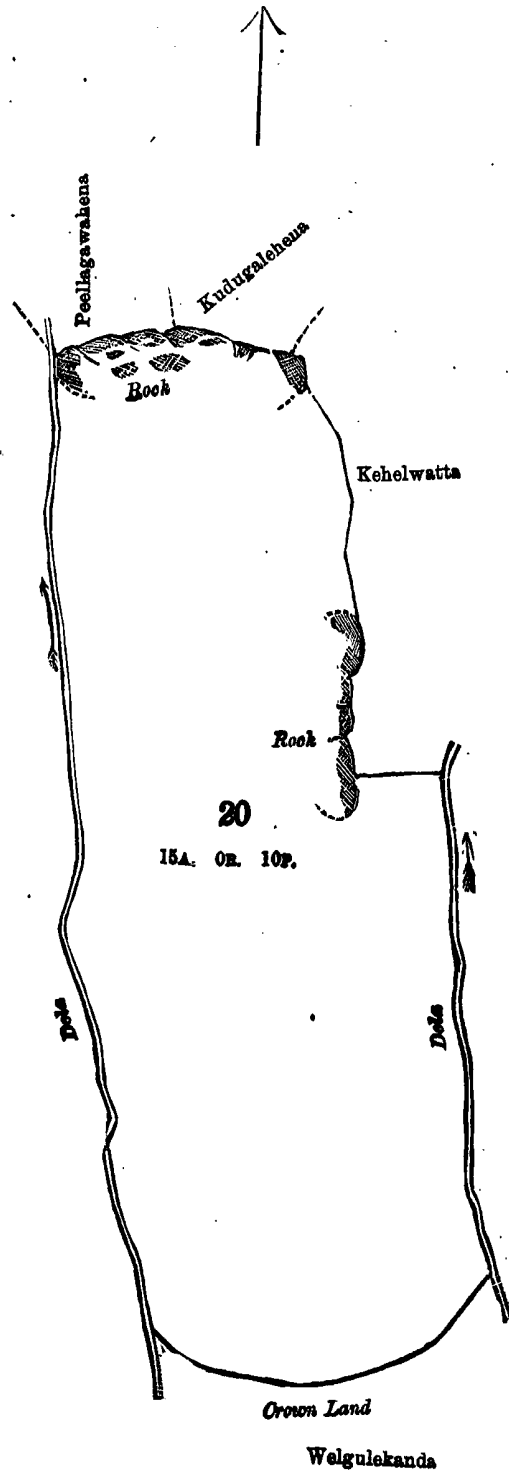
Kegalla Kachcheri,  
May 18, 1900.

BERTRAM HILL,  
Assistant Government Agent.

Order under Section 2 of "The Waste Lands Ordinances, 1897, 1899, and 1900."

In the matter of land commonly called and known as Daluggalahena, situate in the village of Wetenna in the Kinigoda korale, in the Province of Sabaragamuwa, and of "The Waste Lands Ordinances, 1897, 1899, and 1900."

THE notice required by section 1 of the Ordinance No. 1 of 1899 having been duly published in manner prescribed by that section in respect of the above-named land, and no claim having been made to the said land or to any interest therein within the period of three months from the date specified in the said notice,



Scale of 4 Chains to an Inch.

An allotment of land called Daluggalahena, situated in the village Wetenna in Walgam pattu of Kinigoda korale, in the District of Kegalla, Province of Sabaragamuwa, containing in extent 15A. OR. 10P.

Surveyor-General's Office,  
Colombo, November 25, 1897.

P. D. WARREN,  
Assistant Surveyor-General.

I, Bertram Hill, Assistant Government Agent for the Kegalla District, in the Province of Sabaragamuwa, under and by virtue of the powers vested in me in that behalf by section 2 of the said Ordinance, do hereby

on this 18th day of May, 1900, order and declare that the said land, commonly called and known as Daluggalahena, situate in the village of Wetenna in the Kinigoda korale, in the Province of Sabaragamuwa, and shown as lot 20 in sketch plan No. 17 of lands situate in the said village, a certified copy whereof is hereunto annexed, and containing in extent about 15 acres and 10 perches, and bounded as follows:—

On the north by Peellagawahena claimed by Appuhami, Kudugalehena claimed by Bandirala, and a small portion of Kehelwatta claimed by Bandirala; on the east by Kehelwatta claimed by Bandirala and a dola; on the south by the Crown land called Welgalekanda; on the west by a dola—is the property of the Crown.

Kegalla Kuchcheri,  
The 18th day of May, 1900.

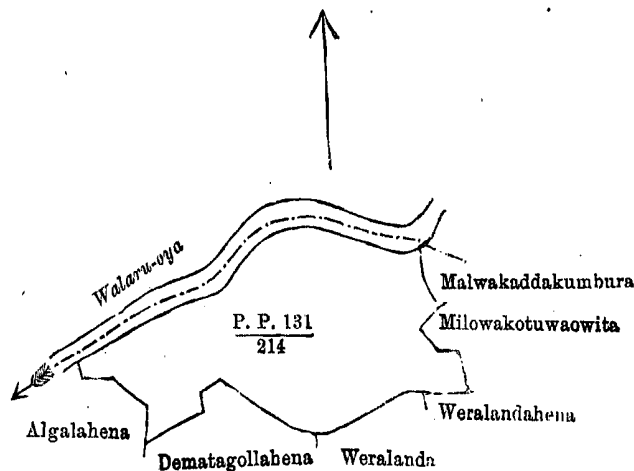
BERTRAM HILL,  
Assistant Government Agent.

Order under Section 2 of "The Waste Lands Ordinances, 1897, 1899, and 1900."

In the matter of lands commonly called and known as Weralandamukalana and Dikhena, situate in the village of Deliwala in the Kinigoda korale, in the Province of Sabaragamuwa, and of "The Waste Lands Ordinances, 1897, 1899, and 1900."

THE notice required by section 1 of the Ordinance No. 1 of 1899 having been duly published in manner prescribed by that section in respect of the above-named lands, and no claim having been made to the said lands or to any interest therein within the period of three months from the date specified in the said notice, I, Bertram Hill, Assistant Government Agent for the Kegalla District, in the Province of Sabaragamuwa, under and by virtue of the powers vested in me in that behalf by section 2 of the said Ordinance, do hereby on this 18th day of May, 1900, order and declare that the said lands, commonly called and known as Weralandamukalana and Dikhena, situate in the village of Deliwala in the Kinigoda korale, in the Province of Sabaragamuwa, and shown as lot 214 on preliminary plan No. 131, and lot 19 in sketch plan No. 16 of lands situate in the said village, a certified copy whereof is hereunto annexed, and containing in extent about 9 acres and 18 perches, and bounded as follows:—

Weralandamukalana (P. P.  $\frac{131}{214}$ ): on the north by Walara-oya; on the east by Malwakkadakumbura claimed by Ranhami, Millowakotuweowita claimed by L. Appu; on the south by Weralandahena claimed by



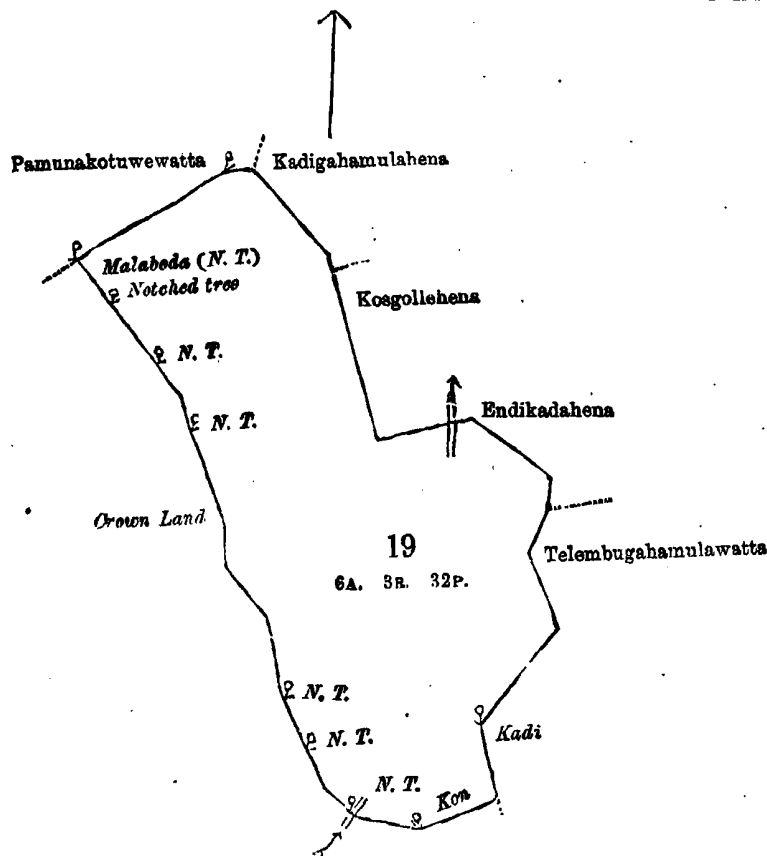
Lot 214 called Weralandamukalana, in extent 2A. OR. 26P., situated in the village Deliwala in Walgam pattu of Kinigoda korale.

Surveyor-General's Office,  
Colombo, September 12, 1899.

S. J. C. MORE,  
for Surveyor-General.

Mudalihami, Weralanda claimed by Punchirala Arachchi, Dematagollahena claimed by Appuhami; on the west by Algalahena claimed by Appuhami.

Dikhena (S. P.  $\frac{16}{19}$ ): on the north by Pamunakotuwwatta claimed by Punchirala; on the east by Kadigahamulahena claimed by Unga, Kosgollehena claimed by Mutuwa, Endikadahena claimed by Mutuwa,



An allotment of land called Dikhena, situated in the village Deliwala in Walgam pattu of Kinigoda korale in the District of Kegalla, Province of Sabaragamuwa, containing in extent 6A. 3R. 32P.

Surveyor-General's Office,  
Colombo, November 25, 1897.

P. D. WARREN,  
Assistant Surveyor-General.

Telambugahamulawatta claimed by Undiya; on the south by Crown land called Gondenikanda; on the west by Crown land called Gondeukanda—are the property of the Crown.

Kegalla Kachcheri,  
May 18, 1900.

BERTRAM HILL,  
Assistant Government Agent.

**Order under Section 2 of Ordinance No. 1 of 1897, declaring the Land to be Crown Property.**

In the matter of land commonly called and known as Miriyakanda forest, situate in the village of Diviture in the Gangaboda pattu, Galle, in the Southern Province, and of the Ordinances Nos. 1 of 1897 and 1 of 1899.

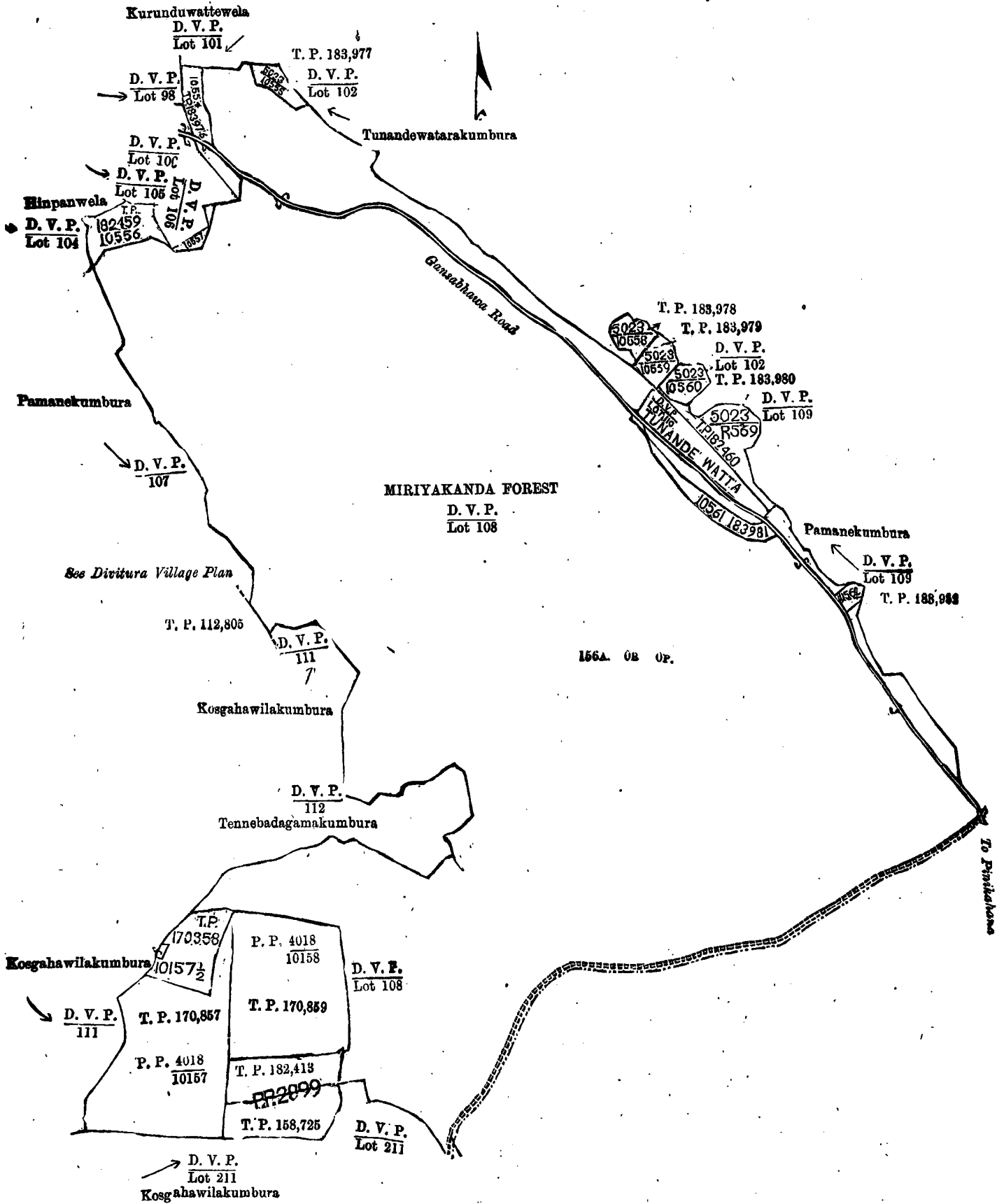
THE notice required by section 1 of the Ordinance No. 1 of 1897 having been duly published in the *Government Gazette* and in two of the newspapers published in the Island, the first of such publication in the said *Gazette* having been in the *Gazette* No. 5,667 of 22nd December, 1899, in manner prescribed by that section in respect of the above-named land, and no claim having been made to the said land or to any interest therein within the period of three months from the said date of the said notice, I, George Merrick Fowler, Government Agent, Southern Province, under and by virtue of the powers vested in me in that behalf by section 2 of the said Ordinance, do hereby on this 9th day of June, 1900, order and declare that the said land, commonly called and known as Miriyakanda forest, situate in the village of Diviture in the Gangaboda pattu, Galle, in the Southern Province, and shown as lot 108 in Diviture village plan of lands situate in the said village, a certified copy whereof is hereunto annexed, and containing in extent about 156 acres, and bounded as follows:—

On the north by lot 10,556 described in title plan No. 182,459 (lot 10,557), land claimed by Yakopitiyage Andris, land claimed by Domingage Juan (lot 10,554), Kurunduwattawela claimed by G. Eliyas; east by lot 10,555 in preliminary plan No. 5,023, Tunandewaturawakumbura claimed by Gurusinha Eliyas (lot 10,559), Tunandewatta (lot 10,561), Pamanekumbura claimed by Weraniyagodage Seappu and others; south by Diviture village boundary; west by Kosgahawilakumbura claimed by Don Dinas de Siiva and others, lands described in title plans Nos. 182,413, 170,859, 170,858, Tennebeddagamakumbura claimed by W. Ujati, Kosgahawilakumbura claimed by Pemalkotage Allisa, land described in title plan No. 112,805, Pamanekumbura claimed by Ranasin Uraelis—is the property of the Crown.

Galle Kachcheri,  
The 9th day of June 1900.

GEORGE M. FOWLER,  
Government Agent.

[For Tracing see page 1070.]



Scale of 8 Chains to an Inch.  
Lot 108 redefined by Mr. J. Enright, Third Grade Surveyor, in June, 1898.

Surveyor-General's Office,  
Colombo, December 11, 1899.

S. J. C. MORE,  
for Surveyor-General.



---

**MISCELLANEOUS NOTICES.**

---

**W**HEREAS rinderpest has broken out in the village Ranwala (near 47th milepost on the Colombo-Kandy road) in Mawata pattu of Paranakuru korale in the District of Kegalla, in the Province of Sabaragamuwa, it is hereby declared that the said village Ranwala—bounded on the north by Panakawa and Wewaladeniya, east by Wewaladeniya and Galahala, south by Ambanpitiya, and west by Ambanpitiya and Paranagampola—is an infected area in terms of the 3rd clause of Ordinance No. 9 of 1891.

This declaration is to take effect from this date.

Kegalla Kachcheri,  
June 19, 1900.

BERTRAM HILL,  
Assistant Government Agent.