

Ceylon Government Gazette

Published by Authority.

No. 5,612—THURSDAY, MARCH 30, 1899.

PART I.—General: Minutes, Proclamations, Appointments, and General Government Notifications.

PART II.—Legal and Judicial.

PART III.—Provincial Administration.

PART IV.—Marine and Mercantile.

PART V.—Municipal and Local.

Separate paging is given to each Part in order that it may be filed separately.

Part III. — Provincial Administration.

	PAGE		PAGE
Land Sales :—		Land Acquisition Notices ...	297
Western Province ...	265	Land Resumption Notices...	—
Central Province ...	277	Notices under Ordinance No 1 of 1897	298
Northern Province ...	280	Abstracts of Season Reports...	—
Southern Province ...	281	Notices under "The Forest Ordinance"	—
Eastern Province ...	287	Sales of Arrack, Opium, and Toll Rents	302
North-Western Province ...	293	Miscellaneous Provincial and District Notices :—	
North-Central Province ...	—	Sales of Salt and Timber	—
Province of Uva ...	297	Notifications of Close Season, Infected Areas, &c.	—
Province of Sabaragamuwa ...	—	Specifications under "The Irrigation Ordinance"	—

LAND SALES IN THE WESTERN PROVINCE.

No. 1,633, W. P.

Colonial Secretary's Office,
Colombo, March 14, 1899.

ON Friday, May 19, 1899, at 12 noon, the Hon. the Government Agent for the Western Province will put for sale or settlement, at his office in Colombo, the under-mentioned portions of Crown Land, on the terms authorized by Government.

Thirty-seven allotments of land situated in the Alutkuru korale north of the Negombo District of the Western Province.

Lot.	Village.	Name of Land.	Description.	Extent.		Upset Price per Acre.
				A.	R. P.	
Preliminary plan 9,356.						
J 595	Kuttiduwa, Negombo	Kumbukgahawatta	Cocoanuts 30 years old	3	2 10	1,000
J 595½	Do.	do.	Cocoanuts 3 to 6 years old	2	0 26	500
8223	Do.	do.	Cocoanuts 3 to 10 years old	1	0 15	750
8223½	Do.	do.	do.	0	0 4.75	500
Preliminary plan 7,699.						
N 389	Watinapaha	Dombagahalanda	Garden	0	0 32	20
O 389	Do.	do.	Low jungle	0	2 37	10
P 389	Do.	do.	do.	0	1 32	10
Q 389	Do.	Dombagahalanda or Kalahugahalanda	Garden	1	1 34	25
V 389	Mabodale	Kongahalanda	do.	2	2 28	250
W 389	Do.	do.	do.	3	0 23	30
X 389	Do.	do.	do.	4	3 2	200
Y 389	Do.	do.	do.	0	3 5	200
Z 389	Do.	do.	do.	0	0 19	50
A 390½	Do.	Nugagahalanda	do.	0	0 8	40

Lot.	Village.	Name of Land.	Description.	Extent.			Upset Price
				A.	R.	P.	per Acre.
							Rs.
B 390	Mabodale	Nagahawatta	Cocoanuts 5 to 12 years old	0	1	24	40
C 390	Do.	do.	do.	0	1	37	40
D 390	Do.	Delgahawatta	Garden	0	3	38	150
E 390	Do.	do.	do.	0	2	20	20
F 390	Do.	do.	do.	0	1	7	40
G 390	Do.	do.	do.	0	1	24	20
H 390	Do.	Moragahawatta	Jungle	0	1	22	10
3853	Do.	Alubogahakumbura	Cocoanut plants and vegetable	1	0	16	10
3854	Do.	Kongahalanda	Garden	0	0	11	20
				Preliminary plan 4,952.			
X 176	Dunagaha	Galbodawatta	Garden	0	0	35	200
Y 176	Do.	Hikgahawatta	do.	0	1	18	200
Z 176	Do.	do.	do.	10	1	16	120
A 177	Do.	do.	do.	0	2	13	250
				Preliminary plan 1,720.			
5646½	Mabodale	Deniya	Deniya	1	1	17	10
				Preliminary plan 10,066.			
7124	Munnakkara	Talagahawala	Sandy soil	1	1	10	10
7125	Do.	do.	do.	0	1	33	10
U 650	Do.	Talagahawatta	High ground	0	1	2	10
V 650	Do.	do.	Old cocoanuts	0	2	29-75	500
W 650	Do.	Talagahawala	Sandy soil	0	1	12	10
X 650	Do.	do.	do.	1	0	20	10
				Preliminary plan 9,483.			
8930	Barawawila	Ratmahara	Cocoanuts 11 years old	0	2	2	25
				Preliminary plan 3,025.			
2388	Niripitiwela	Borupankadolkele	Swampy jungle	10	1	35	10
2391	Do.	Borupana	do.	14	1	32	10

Further information respecting these lands may be had from the Surveyor-General, and respecting the conditions of sale from the Hon. the Government Agent of the Western Province.

By His Excellency the Governor's command,

E. NOEL WALKER,
Colonial Secretary.

No. 1,633, W. P.

වම් 1899 ක්වු මාර්තු මස 14 වෙනි දින කොළඹ

මහසෙනෙවරි ජනරාජයාගේ කන්තෝරුවේදී.

බස්නාහිර දිසාවේ කොළඹ වංශාධිපති ආණ්ඩුවේ ඒජන්ත ජනරාජයාගේ විසින් මෙහි පහත සඳහන්වන ආණ්ඩු මුළු සන්තක ඉඩම් ආණ්ඩුවේ නියෝගවල ප්‍රකාරයට වම් 1899 ක්වු මැයි මස 19 වෙනිදිනට සිකුරුදු දවල් 12ට පමණ කොළඹ කවිවෙරියේදී වෙන්දේසිකර විකුණනු වන බොහෝම නිවැරදිකරදෙන්නට යෙදෙනවා ඇත.

බස්නාහිර දිසාවේ මිහචු පලාතේ අවන්කුරුකෝරලේ (උතුරු) පිහිටා තිබෙන බිම්කැබලි 37ක්.

සිතියම 9,356. ගම—කුවිපිටුව.

කො.	ඉඩමේ නම.	අයිතිකම් කියවනා.	අත්දම.	මහත.	අක්කර
				අ. රු. ප.	රු.
J 595	කුඹුක්කවත්ත	ක. ගාමිඤ්ඤ ප්‍රනාන්දු	පොල් අවුරුදු 30	3 2 10	1000
				ගම—මිහචුව.	
J 595½	එම	ක. ගාමිඤ්ඤ ප්‍රනාන්දු	එම	එම 3—60	500
8223	එම	මි. මානුච්ඡේ ප්‍රනාන්දු	එම	එම 3—100	750
8223½	එම	එම	එම	එම 3—100	500
				සිතියම 7,699. ගම—වට්ටිපහ.	
N 389	දෙමහලුන්ද	සු. උත්තා	වත්ත	0 0 32	20
O 389	එම	එම	ලදකැලෑව	0 2 37	10
P 389	එම	සු. පිරිසා	එම	0 1 32	10
Q 389	එම බොහෝම කලුහගල	ක. අන්දිරිසා, ග. කාච්චි	වත්ත	1 1 34	25
				ගම—මාබෝදලේ.	
V 389	කෝන්ගහලුන්ද	ක. බාරෙන්නි සහ දෙදේ	එම	2 2 28	250
W389	එම	එම	එම	3 0 23	30
X 389	එම	ක. බාරෙන්නි සහ තුන්	එම	4 3 2	200
Y 389	එම	න. බාරෙන්නි සහ දෙදේ	එම	0 3 5	200
Z 389	එම	ලවරෙන්නි ප්‍රනාන්දු	එම	0 0 19	50
A 390½	නුගහගලුන්ද	එම	එම	0 0 8	40
B 390	නාගහවත්ත	එම	පොල්, 5 සිට 120	0 1 24	40
C 390	එම	න. සිසිඤ්ඤ	එම එම	0 1 37	40
D 390	දෙල්ගහවත්ත	ගෙ. ගෙන්නි	වත්ත	0 3 38	150
E 390	එම	ගෙ. සාමෙල්අපු	එම	0 2 20	20
F 390	එම	එම	එම	0 1 7	40
G 390	එම	ක. ගෙරන්අපු	එම	0 1 24	20

නො.	ඉඩමේ නම.	අයිතිකම් කියවියා.	අන්දම.	අක්කර		
				මහන. අ. රු. ප.	සක මිල. රු.	
H 390	මොරගහවත්ත	දෙව් සිමන්	කැලේ	0	1 22	10
3853	අඵබෝගහකුඹුර	ක. බාගෙත්ච්ඡේපු	පොල්පැල සක එලවඵ	1	0 16	10
3854	කෝන්ගහලන්ද	ලවරිස් ප්‍රකාන්ද	වත්ත	0	0 11	20
X 176	ගල්බොවවත්ත	සිතියම 4,952. ගම—දුනගහ.	අණ්ඩුව	0	0 35	200
Y 176	කික්ගහවත්ත	එම	එම	0	1 18	200
Z 176	එම	ඊ. අල්ලිස්පෙරුන් ජයවර්ධන	එම	10	1 16	120
A 177	එම	එම	එම	0	2 13	250
5646½	දෙතිය	සිතියම 1,720. ගම—මාබෝදලේ.	අණ්ඩුව	1	1 17	10
7124	කලගහල	සිතියම 10,066. ගම—බුන්තක්කර.	අණ්ඩුව	1	1 10	10
7125	එම	එම	වැලි සහිත බිම	0	1 33	10
U 650	කලගහවත්ත	මර්සලිනු ප්‍රකාන්ද අත්	නාච්චි	0	1 2	10
V 650	එම	එම	ගොඩබිම	0	2 29.75	500
W 650	කලගහල	අණ්ඩුව	පරතවගාව	0	1 12	10
X 650	එම	එම	වැලි සහිත බිම	1	0 20	10
8930	රත්මගර	සිතියම 9,483. ගම—බරවාච්චි.	ර. සාමෙල්අපු	0	2 2	25
2388	බොරුපත්තකඩොල්	ර. සාමෙල්අපු	පොල් අවුරුදු 11	0	2 2	25
2391	බොරුපත්ත	සිතියම 3,025. ගම—තිරිපිට්ටෙල.	අණ්ඩුව	10	1 35	10
			එම	14	1 32	10

මෙම ඉඩම් ගැණ වැඩිදුර කාරණා සර්වේචර්ජනරාජ්‍ය නිකායා සේවකයන්, විකිණීමේ කොන්දේසි ගැණ බස්නාහිර පලාතේ මාගාධිපති අණ්ඩුවේ එජන්කල නිකායා සේවකයන් ද දුනගහ ගැනිමේ.

ගරුභර අණ්ඩුකාර උතුමානන්වකන්සේගේ ආඥාවලස,

ඊ. නොඑල් වාකර,

මහසෙනෙකාරීස් වම්සා.

No. 1,634, W. P.

Colonial Secretary's Office,
Colombo, March 14, 1899.

ON Tuesday, May 23, 1899, at noon, the Hon. the Government Agent for the Western Province will put up for sale or settlement, at his office in Colombo, the under-mentioned portions of Crown Land, on the terms authorized by Government.

Preliminary plan 9,265. Situation—Gangaboda pattuwa of Siyane korale.
Village—Mitrigala.

Lot.	Name of Land.	Name of Claimant.	Description.	Upset Price			
				Extent.	A.	R.	P.
V 549	Delgahawatta	P. Susaya	Cocoanuts	5	3	20	40
8043	Delgahawattalanda	Crown	Jungle	1	1	7	30
W 549	Siyambalagahawatta	P. Davita	Cocoanuts	4	0	28	40
X 549	Do.	P. Punchi Baba	do.	1	2	18	40
A 550	Horagahalanda	K. Babonchiya and others	Old jak and other trees	2	0	14	40
H 550	Delgahawatta	K. Balaya	Cocoanuts	2	2	4	40
R 550	Gonagahawatta	P. Hatanchia	do.	1	2	30	40
J 551	Maragahawatta	K. Karanisa	do.	0	3	26	40
S 551	Wadeniyapillewa	Menika	Young cocoanuts	0	2	32	35
J 552	Mandadenikumburepillewa	Sinnochchi Appu	Cocoanuts	0	2	14	40
H 552	Mandadeniwatta	Alponisa and Jelisa	do.	4	0	0	40
K 552	Millagahawatta	W. Tambilia	do.	0	3	21	40
L 552	Do.	R. Lapaya	do.	1	0	9	40
U 554	Hirikumbura	Don Siman Vedarala	Field	17	2	0	30
V 554	Do.	do.	Cocoanuts	1	3	6	35
B 553	Liangugahawatta	S. Gittiya and others	do.	0	3	38	40
8068	Do.	do.	Young cocoanuts	0	1	15	40
E 553	Kahatagahawatta	Punchi Appu Perera	Cocoanuts	3	2	29	40
F 553	Dunumadalagahawatta	—	do.	4	0	0	40
M 550	Gonagahawatta	P. Babanisa	do.	1	2	39	40
R 553	Rukattanagahawatta	Telenis Appu	do.	0	2	28	40
S 553	Millagahawatta	R. Gamaya and others	do.	0	3	12	40
T 553	Do.	R. Tambaliya	do.	0	2	4	40
Y 553	Do.	do.	do.	0	2	27	40
Y 553	Kahatagahawatta	W. Selenchi Appu and others	do.	1	3	20	40
A 554	Do.	do.	do.	0	3	27	40
F 554	Do.	R. Jilis Appu	do.	0	1	37	40
G 554	Millagahawatta	Don Harmanis, Police Vidane	do.	2	1	36	40
N 554	Dunumadalagahawatta	P. Baba Appu	do.	2	0	32	40
Q 554	Kalaotuwalanda	K. Sitta	do.	0	3	7	40
S 554	Medilanda	G. Punchi Appu	do.	2	0	20	40
T 554	Medalanda	W. Sinchi Appu	do.	1	0	36	40
Y 554	Ketakelagahawatta	G. Akolis Appu and others	do.	3	1	38	40
F 555	Alubogahawatta	Sinnochchia	do.	1	1	16	40

Lot.	Name of Land.	Name of Claimant.	Description.	Upset Price			
				Extent, per Acre.			Rs.
A.	R.	P.					
8083	Egodawatta	A. Martelis Appu	Jungle	3	2	36	30
8073½	Rukattanagahawatta	M. Punchirala	do.	1	0	9	30
D 550	Mahahena	K. Babanisa	Cocconuts	1	0	39	40
T 549	Daminagahawatta	K. Karonchi and others	do.	1	2	26	40
U 549	Godaporagahalanda	do.	do.	0	3	7	40
C 550	Kahatagahawatta	K. Balaya	do.	0	3	6	40
I 550	Godaporagahawatta	E. Adonisa	do.	1	0	15	40
K 550	Do.	do.	do.	1	1	37	40
S 550	Dawatagahawatta	H. Babaya	do.	2	1	34	50
T 550	Galabodawatta	do.	do.	4	0	38	40
U 550	Do.	Hatanchia and others	do.	5	0	36	40
V 550	Kandapalawatta	do.	Jak and arecanuts	0	2	6	40
A 551	Ambagahawatta	K. Sella and others	Cocconuts	1	3	9	40
B 551	Godaporagahalanda	K. Davita and Esa	Fine grain	1	1	32	30
O 551	Do.	K. Singa	Cocconuts	3	1	18	40
8049	Do.	Crown	Jungle	2	1	14	30
E 551	Kahatagahalanda	Kiribaba	Cocconuts	1	3	4	40
L 551	Annasigalalanda	K. Sanchi	do.	4	0	15	40
M 551	Do.	Juwanisa	do.	2	1	5	40
N 551	Do.	E. Isa and K. Karonisa	do.	6	2	34	40
O 551	Do.	K. Karonisa	do.	4	2	4	40
P 551	Do.	Karonisa	do.	2	2	4	40
X 551	Do.	E. Juwanisa	do.	1	3	11	40
D 554	—	Baba Appu and others	do.	1	0	30	40
Y 551	Annasigalalanda	K. Adria	do.	0	2	7	40
Z 551	Do.	K. Pilorisa and Odria	do.	0	1	7	40
A 552	Do.	do.	do.	1	3	11	40
I 552	Palagalawatulalanda	E. Telenisa	do.	8	3	12	40
8059½	Do.	J. H. Disanayaka	do.	0	3	5	40
C 552	Kahatagahalanda	E. Adria	do.	0	0	30	40
H 551	Godaporagahalanda	E. Baba	do.	1	0	14	40
I 551	Do.	E. Eusa	do.	1	0	7	40
D 552	Annasigalalanda	E. Juwanisa	Fine grain	0	2	3	30
E 552	Do.	E. Juwanisa and Adonisa	Cocconuts	1	1	27	40
8057	Do.	K. Jelisa	Cleared jungle	0	2	4	30
F 552	Mandadeniwatta	do.	Cocconuts	2	0	33	40
G 552	Annasigalalanda	E. Isa	do.	1	1	27	40
S 552	Kahatagahalanda	E. Adria	do.	2	2	7	40

Further information respecting these lands may be obtained from the Surveyor-General, and respecting the conditions of sale from the Hon. the Government Agent, Western Province.

By His Excellency the Governor's command,

E. NOEL WALKER,
Colonial Secretary.

No. 1,634, W. P.

වර්ෂ 1899 ක්වූ මාර්තු මස 14 වෙනි දින කොළඹ

මහසෙනෙකාරියාදේවතාන්තේසේන කන්තෝරුවේදීය.

බස්නාහිර දිසාවේ කොළඹ විශාසිපති ආණ්ඩුවේ ඒජන්තවරයාන්තේසේ විසින් මෙහි පහත සඳහන්වෙන ආණ්ඩුව සන්තක ඉඩම් ආණ්ඩුවේ නියෝගවල ප්‍රකාරව වර්ෂ 1899 ක්වූ මැයි මස 23 වෙනි දිනවූ අභ්‍යන්තරවූ දවල් 12ව කොළඹ කවිවෙරියේදී වෙන්දේසිකර විකුණනව නොහොත් තීන්දුකර දෙවට යෙදෙනවා ඇත.

සිසනැකෝරලේ ගඟබඩපත්තුවේ. සිතියම 9,265. ගම—මිහිරිගල.

අක්කර මහග. සක මිල.

නො.	ඉඩමේ නම.	අයිතිකම කියන්නා.	අන්දම.	අ. රු. ප.	රු.	
V 549	දෙල්ගඟවත්ත	පී. ප්‍රසාදා	පොල්	5	3 20	40
8043	දෙල්ගඟලන්ද	රාජසන්නක	මුකලාන	1	1 7	30
W549	සිසමලාගඟවත්ත	පී. දුම්පා	එම	4	0 28	40
X 549	එම	පී. පුත්තිච්චා	එම	1	2 18	40
A 550	ගොරගඟලන්ද	ආර්. බබොන්සියා සහ තවත්	පරන කොප් සහ වෙනත් ගස්	2	0 14	40
H 550	දෙල්ගඟවත්ත	කේ. බාලයා	පොල්	2	2 4	40
R 550	ගෝනගඟවත්ත	පී. හන්සියා	එම	1	2 30	40
J 551	මාරගඟවත්ත	කේ. කරනියා	එම	0	3 26	40
S 551	වත්දෙනියපිල්ලුව	මැකියා	පැලපොල්	0	2 32	35
J 552	වත්දෙනියකුඹුරේ පිල්ලුව	සින්නොවිච්චපු	පොල්	0	2 14	40
H 552	වත්දෙනියවත්ත	ඇල්. පොනියා සහ පිලියා	එම	4	0 0	40
K 552	මිල්ලගඟවත්ත	බිම්ලීච්. තැම්පියා	එම	0	3 21	40
L 552	එම	ආර්. ලපයා	එම	1	0 9	40
U 554	හිරිකුඹුර	දෙත් සිවත්වෙදරල	කුඹුර	17	2 0	30
V 554	එම	එම	පොල්	1	3 6	35
B 553	ලියන්ගඟවත්ත	ඇස්. පිත්තියා සහ තවත්	එම	0	3 38	40
8068	එම	එම	පැලපොල්	0	1 15	40
E 553	කහවගඟවත්ත	පුත්තිච්චපු ප්‍රෙර	පොල්	3	2 29	40
F 553	දුඹුමඩලගඟවත්ත	—	එම	4	0 0	40
M 550	ගෝන ගඟවත්ත	පී. බබානියා	එම	1	2 39	40

නො.	ඉඩමේ නම.	අයිතිකම කීයන්යා.	අන්දම.	මහත.		අක්කර ගහ මිල.
				අ.	රු. ප.	
R 553	රුක්අත්තනගහවත්ත	තෙලේනිස්අප්පු	පොල්	0	2 28	40
S 553	මිල්ලගහවත්ත	ආර්. ගමයා සහ තවත්	එම	0	3 12	40
T 553	එම	ආර්. කැඹිලියා	එම	0	2 4	40
V 553	එම	එම	එම	0	2 27	40
Y 553	කහවගහවත්ත	ඩබ්ලිව්. සෙලෙනිස්අප්පු සහ තවත්	පොල්	1	3 20	40
A 554	එම	එම	එම	0	3 27	40
F 554	එම	ආර්. ජිලිස්අප්පු	එම	0	1 37	40
G 554	මිල්ලගහවත්ත	දෙත් හර්වානිස්, පී. ඩී.	එම	2	1 36	40
N 554	දුනුමඩලගහවත්ත	පී. බබාඅප්පු	එම	2	0 32	40
Q 554	කලමවුලවත්ත	කේ. සිව්වා	එම	0	3 7	40
S 554	මැදලත්ත	පී. පුත්තිඅප්පු	එම	2	0 20	40
T 554	මැදලත්ත	ඩබ්ලිව්. සිතව්අප්පු	එම	1	0 36	40
Y 554	කැටකැලගහවත්ත	පී. අකෝලිස්අප්පු සහ තවත්	එම	3	1 38	40
F 555	අළුවෝගහවත්ත	සිසුකෝලියා	එම	1	1 16	40
8083	එකොඩවත්ත	ඒ. මර්නේලිස්අප්පු	මුකලාහ	3	2 36	30
8073½	රුක්අත්තනගහවත්ත	ආම්. පුත්තිරාල	පොල්	1	0 9	30
D 550	මහහේන	කේ. බබානිසා	පොල්	1	0 39	40
T 549	දමනගහවත්ත	කේ. කරොන්සි සහ තවත්	එම	1	2 26	40
U 549	ගොඩපොරගහලත්ත	එම	එම	0	3 7	40
C 550	කහවගහවත්ත	කේ. බබානිසා	එම	0	3 6	40
I 550	ගොඩපොරගහවත්ත	ඉ. අදෙන්නිසා	එම	1	0 15	40
K 550	එම	එම	එම	1	1 37	40
S 550	දවවගහවත්ත	එච්. බබා	එම	2	1 34	50
T 550	ගලබඩවත්ත	එම	එම	4	0 38	40
U 550	එම	ගවන්චියා සහ තවත්	එම	5	0 36	40
V 550	කන්දපල්ලේවත්ත	එම	කොස් පොල්	0	2 6	40
A 551	අඹගහවත්ත	කේ. සෙල්ල සහ තවත්	පොල්	1	3 9	40
B 551	ගොඩපොරගහලත්ත	කේ. දුම්පා සහ ඉසා	කටුසර බෝග	1	1 32	30
C 551	එම	කේ. සිත්තා	පොල්	3	1 18	40
8049	එම	රාජසත්තක	මුකලාහ	2	1 14	30
E 551	කහවගහලත්ත	කීර්තිබා	පොල්	1	3 4	40
L 551	අත්තාසිගලලත්ත	කේ. සාන්චි	එම	4	0 15	40
M 551	එම	පුටුනිසා	එම	2	1 5	40
N 551	එම	ඉ. ඉසා සහ කේ. කරොන්සි	එම	6	2 34	40
O 551	එම	කේ. කරොන්සි	එම	4	2 4	40
P 551	එම	කරොන්සි	එම	2	2 4	40
X 551	එම	ඉ. පුටුනිසා	එම	1	3 11	40
D 554	එම	බබාඅප්පු සහ තවත්	එම	1	0 30	40
Y 551	අත්තාසිගලලත්ත	කේ. අදියා	එම	0	2 7	40
Z 551	එම	කේ. පිලෝරියා සහ මිලියා	එම	0	1 7	40
A 552	එම	එම	එම	1	3 11	40
I 552	පලාකාලවුලලත්ත	ඉ. තෙලේනිසා	එම	8	3 12	40
8059½	එම	පේ. එච්. දිසානායක	එම	0	3 5	40
C 552	කහවගහලත්ත	ඉ. අදියා	එම	0	0 30	40
H 551	ගොඩපොරගහලත්ත	ඉ. බබා	එම	1	0 14	40
I 551	එම	ඉ. ජිවුසා	එම	1	0 7	40
D 552	අත්තාසිගලලත්ත	ඉ. පුටුනිසා	කටුසරබෝග	0	2 3	30
E 552	එම	ඉ. පුටුනිසා සහ අදෙන්නිසා	පොල්	1	1 27	40
8057	එම	කේ. ජිලියා	එලිකරපු මුකලාහ	0	2 4	30
F 552	මන්ඩදෙනිවත්ත	එම	පොල්	2	0 33	40
G 552	අත්තාසිගලලත්ත	ඉ. ඉසා	එම	1	1 27	40
S 552	කහවගහවත්ත	ඉ. අදියා	එම	2	2 7	40

මෙම ඉඩම් ගැණ වැඩිදුර කාරණා සර්වේයර්පනරුල්ලන්නාන්සෙගෙත්තද, විකිනිමේ කොන්දේසි ගැණ කාරණා බස්නාහිර දිසාවේ වංශාධිපති අණවුවේ ඒජන්සිලන්තාන්සෙගෙත්තද දැනවි වුවහ.

ගරුකර ආණ්ඩුකාර උතුමානන්වහන්සේගේ ආඥාවලෙස,
 ජ. නොඑල් වාකර්,
 මහසෙනෙකාරිස් වමිහ.

No. 1,635, w. p. Colonial Secretary's Office, Colombo, March 15, 1899.

ON Friday, June 2, 1899, at 12 noon, the Hon. the Government Agent for the Western Province will put up for sale or settlement, at his office in Colombo, the under-mentioned portions of Crown Land, on the terms authorized by Government.

Preliminary plan 3,531. Situation—Palle pattu of the Salpiti korale of the Colombo District. Village—Godigomuwa.

Lot.	Name of Land.	Name of Claimant.	Description.	Extent.		Upset Price per Acre.
				A.	R. P.	
7363	Tahanankele	Crown	Jungle	4	1 14	75
7364	Do.	do.	do.	3	1 3	75

Lot.	Name of Land.	Name of Claimant.	Description.	Extent.			Upset Price
				A.	R.	P.	per Acre.
							Rs.
7365	Tahanankele	Crown	Jungle	4	0	0	75
7366	Do.	do.	do.	5	1	14	75
7367	Do.	do.	do.	3	2	27	75
7368	Do.	do.	do.	3	1	31	75
7369	Do.	do.	do.	3	3	0	75
7370	Do.	do.	Cocoanut and jungle	3	2	36	75
7371	Do.	do.	Cocoanuts	0	2	8	75
7372	Do.	do.	Jungle	26	3	13	75
7373	Do.	Tantriwattage Baba Appu	Jungle, jak, and del	3	0	35	75
7374	Do.	Crown	do.	0	3	14	75
7375	Do.	Tantriwattage Nonohamy	Cocoanuts and jak	0	0	38	75
7376	Do.	Crown	Jungle	17	1	0	75
7377	Do.	Y. Don Yahanis Appuhamy	Cocoanuts	0	3	4	75
7378	Kurunduwattaowita	Crown	Owita	0	0	19	50
7379	Do.	do.	do.	0	0	27	50
7381	Tahanankele	do.	Jungle	0	3	38	30

Preliminary plan 10,177. Situation—Palla pattu of Salpiti korale.

Village—Godigomuwa.							
7347	Dematagahalanda	Crown	Cocoanuts 3 years old	0	0	16	75
7347½	Do.	do.	Jungle	10	2	0	75
Y 663	Do.	Wanniachehige Hamiappu	Cocoanuts about 3 years old	0	3	18	75
Z 663	Do.	Y. Don Yohanis Appu	Cocoanuts about 20 years old	1	2	36	75
A 664	Do.	Crown	Jungle	0	2	29	75
B 664	Dematagahawatta	W. Hami Appu	Cocoanuts 25 years old	0	3	2	75
C 664	Do.	do.	Cocoanuts 3 to 12 years old	0	2	24	75
D 664	Dematagahalanda	W. Helenis and others	Jungle	0	2	30	75
E 664	Do.	do.	Cocoanuts 2 years old	0	1	18	75
F 664	Godaporagahakanattawatta	W. Podisinno and others	Cocoanuts 40 years old	7	0	0	75
G 664	Dematagahalanda	Crown	Jungle	1	2	26	75
H 664	Godaporagahawatta	W. Podisinno and others	do.	1	1	36	75
7348	Dematagahalanda	W. Don Carolis	Cocoanuts about 15 years old	3	2	0	75
I 664	Dematagahawatta	do.	Cocoanuts about 15 to 30 years old	0	2	4	75
J 664	Do.	W. Don Abraham and others	Cocoanuts about 4 to 10 years old	3	3	4	75
K 664	Do	W. Awnaris and others	Jak trees 15 years old	0	1	7	75

Further information respecting these lands may be obtained from the Surveyor-General, and respecting the conditions of sale from the Hon. the Government Agent, Western Province.

By His Excellency the Governor's command,

E. NOEL WALKER,
Colonial Secretary.

No. 1,635, W. P.

වර්ෂ 1899 ක්වූ මාර්තු මස 15 වෙනි දින කොළඹ

මහසෙනෙට්ටා විසින් පවත්වාගෙන යාමට කන්දෝරුවේදීය.

මහසෙනෙට්ටා විසින් පවත්වාගෙන යාමට කන්දෝරුවේදීය. මහසෙනෙට්ටා විසින් මෙහි පහත සඳහන් වෛතනික භූමි ප්ලාන් සහ කුඩා භූමි ප්ලාන් නිකුත්වීමට ප්‍රකාරයට වර්ෂ 1899 ක්වූ ජූනි මස 2 වෙනි දිනකු දිකුරුදුවල 12ව කොළඹ කවිවෙලියේදී වෙන්දේසිකර විකුණන්නට හෝ තීරණයකරන්නට බෙදෙන්නා ඇත.

සල්පිටිකෝරලේ පල්ලේපත්තුවේ. සිතියම 3,531. ගම—ගොඩගොඩුව.

නො.	ඉඩමේ නම.	අයිතියකරු කිසිවෙකු.	අත්දැම.	මහස. සක මිල.		
				අ. රු. ප.	රු.	
7363	කහනම්කැලේ	රජසත්තක	මුකලාන	4	1 14	75
7364	එම	එම	එම	3	1 3	75
7365	එම	එම	එම	4	0 0	75
7366	එම	එම	එම	5	1 14	75
7367	එම	එම	එම	3	2 27	75
7368	එම	එම	එම	3	1 31	75
7369	එම	එම	එම	3	3 0	75
7370	එම	එම	පොල් සහ මුකලාන	3	2 36	75
7371	එම	එම	පොල්	0	2 8	75
7372	එම	එම	මුකලාන	26	3 13	75
7373	එම	තනුවත්තගේ බඩාඅප්පු	මුකලාන, කොස් සහ දෙල්	3	0 35	75
7374	එම	රජසත්තක	එම	0	3 14	75
7375	එම	තනුවත්තගේ නෝනෝ	පොල් සහ කොස්	0	0 38	75
7376	එම	රජසත්තක	මුකලාන	17	1 0	75
7377	එම	වසි. දෙත් සහෝතිස්අප්පු	පොල්	0	3 4	75

නො.	ඉඩමේ නම.	අයිතියාම කියන්නා.	අන්දම.	අක්කර			
				මක. රු. ප.	අක මිල. රු.		
7378	කුරුඳුවත්තමිඵට	රජසන්තක	මිඵට	0	0	19	50
7379	එම	එම	එම	0	0	27	50
7381	කහනමිකැලේ	එම	මුකලාන	0	3	38	30
		සිතියම 10,177.					
7347	දෙමටගහලන්ද	රජසන්තක	පොල් අවුරුදු 3ක් වයස් ඇති	0	0	16	75
7347½	එම	එම	මුකලාන	10	2	0	75
Y 663	එම	වන්තීඅවමිඵගේ කාමිඅප්ප	පොල් අවුරුදු 2 පමණ වයස් ඇති	0	3	18	75
Z 663	එම	වයි. දෙව් රැහෝතිස්අප්ප	මුකලාන	1	2	36	75
A 664	එම	රජසන්තක	මුකලාන	0	2	29	75
B 664	දෙමටගහවත්ත	බිඹිලිවු. භාමිඅප්ප	පොල් අවුරුදු 25 වයස් ඇති	0	3	2	75
C 664	එම	එම	" " 3 සිට 12	0	2	24	75
D 664	දෙමටගහලන්ද	බිඹිලිවු. ගෙලේතිස් සහ තවත් අය	මුකලාන	0	2	30	75
E 664	එම	එම	පොල්පැල අවුරුදු 6 වයස් ඇති	0	1	18	75
F 664	ගොඩපොරගහසහන් වත්ත	බිඹිලිවු. පො.බිසිඤ්ඤෝ සහ තවත් අය	" " 40	7	0	0	75
G 664	දෙමටගහලන්ද	රජසන්තක	මුකලාන	1	2	26	75
H 664	ගොඩපොරගහවත්ත	බිඹිලිවු. පො.බිසිඤ්ඤෝ සහ තවත් අය	එම	1	1	36	75
7348	දෙමටගහලන්ද	බිඹිලිවු. දෙව් කරෝලිස්	පොල් අවුරුදු 15 පමණ වයස් ඇති	3	2	0	75
I 664	දෙමටගහවත්ත	එම	" 15 සිට 30	0	2	4	75
J 664	එම	බිඹිලිවු. දෙව් ඵමුනම් සහ තවත් අය	" 4 සිට 10	3	3	4	75
K 664	එම	බිඹිලිවු. අවුනේරිස් සහ තවත්	කොස් අවුරුදු 15 වයස් ඇති	0	1	7	75

මෙම ඉඩම් ගැන වැඩිදුර කාරණා සර්වේෂර්ස්කරුල්ලන්තාත්සේගෙන්ද, විකිනීමේ කොන්දේසි ගැණ කාරණා බස්නාහිර දිසාමේ වංශ බිඵති ආණ්ඩුවේ ඵ්ඵත්තලන්තාත්සේගෙන්ද දැනගත්ව පුඵවන.

රාජකර ආණ්ඩුකාර් උතුමානත්වගන්සේගේ ආඥාවලෙස,

ජ. කොඵල් වාකර්,
මහසෙකුකාරිස් මමින.

No. 1,636, w. p.

Colonial Secretary's Office,
Colombo, March 15, 1899.

ON Friday, May 26, 1899, at 12 noon, the Hon. the Government Agent for the Western Province will put up to auction or settlement, at his office in Colombo, the under-mentioned portions of Crown Land, on the terms authorized by Government.

Preliminary plan 7,615.—Palle pattu, Salpiti korale.
Village—Mawittara.

Lot.	Name of Land.	Name of Claimant.	Description.	Extent.		Upset Price per Acre.	
				A.	R. P.		
1	Dolekanatta	Crown	Jungle	3	0	0	20
2	Do.	Gammedage Don Cornelis	Young cocoanut	2	1	15	20
3	Do.	Crown	Jungle	1	0	14	20
4	Do.	do.	do.	12	3	4	20
Village—Nampamunuwa.							
5	Dolekanatta	K. Don Davit claimed on title plan 17,290	Private property	3	0	9	20
6	Do.	Crown	Jungle	6	2	38	20
Village—Mawittara.							
7	Kahatagahawatta	Vitanage Julis Perera	Jungle	2	2	10	20
8	Do.	Vitanage Johanis Perera	do.	2	3	30	20
9	Do.	Vitanage Punchi Sinho	Jungle and cocoanut	1	3	0	20
10	Do.	do.	Young cocoanut	1	0	15	20
11	Alubogahalanda	Atulugamage Babina Hamy	10 year old young cocoanut	4	1	1	20
12	Kahatagahawatta	Vitanage Abraham Perera and Bastian Perera	Old and young cocoanut	4	3	13	20
13	Do.	Vitanage Geeris Perera	Old cocoanut	3	0	14	20
14	Do.	Vitanage Johana and Francina Perera	do.	2	1	1	20
15	Do.	Vitanage Punchi Sinho Perera	do.	5	0	17	20
16	Do.	do.	do.	0	1	38	50

Lot.	Name of Land.	Name of Claimant.	Description.	Extent.			Upset Price per Acre. Rs.
				A.	R.	P.	
17	Alubogahalanda	Atulugamage Balina Hamy	Old cocoanuts	6	1	13	50
18	Nanawaladeniyaowita	do.	Owita and cocoanuts	0	3	17	20
19	Do.	Vitanage Cornelis and others	Owita	0	3	22	20
20	Batagorakagahanatta	E. Don Elias and others claims on deposit receipt 2,055	Eight cocoanut trees 8 years old	2	2	2	20
21	Do.	do.	Old cocoanut	0	1	34	60
22	Wewakumbureowita	Brampy Allis Kulatunga	Owita	0	2	38	30
23	Pinidiya-agara or Wewakumbura	Vitanage Abraham Perera and others	do.	0	0	36	30
24	Do.	do.	Paddy field	1	1	35	60
25	Keselwattaowita	Malwattage Domingo Peris	Owita	1	0	8	30
26	Kahatagahaowita	Mampe Vitanage Cornelis Perera	do.	0	0	30	30
27	Punakgahaowita	Vitanage Romanis Perera	do.	0	1	6	30
28	Delgahanatta	Don Johannes Jayasinghe and others	Jungle	3	0	39	20
29	Do.	do.	Old cocoanut	2	1	15	25
30	Alubogahawatta	Vitanage Cornelis Perera	do.	4	3	7	25
31	Do.	do.	10 year old cocoanut plants	2	2	36	20
32	Batagorakagahanatta	Epasinge Don Elias	Cocoanut 10 years old	1	3	35	20
33	Wewakumbura	Brampy Allis Kulatunga	Paddy	2	1	17	100
34	Pinidiya-agara or Wewakumbura	Vitanage Alisandri Perera	do.	1	1	8	100
35	Do.	do.	Owita	0	0	22	20
36	Kekunagahanatta	Jayasinghe Dona Louisa	Old cocoanut	3	0	12	30
37	Delgahanatta	Don Johannes Jayasinghe and others	do.	1	3	26	30
38	Wewakumburaowita	Brampy Allis Kulatunga	Owita	0	2	18	20
39	Pinidiya-agara or Wewakumbura	Vitanage Alisandri Perera	do.	0	0	16	20
40	Kekunagahanatta	Don Charles Jayasinghe	Jungle	7	0	30	20
41	Delgahanatta	Don Johannes Jayasinghe	Cocoanut land	3	3	38	30
42	Bogahawatta	Epasinge Don Johannes and others	do.	16	2	36	50
43	Do.	do.	Jungle	1	1	25	20
44	Do.	Hettiyakandage Joseph Fernando	Young cocoanut	2	0	18	20
45	Halgahaowita	Vitanage Puchi Sinno Perera	Owita	0	1	18	20
46	Dawatagahakumbureowita	Vitanage Geeris Perera alias Julis Perera	do.	0	1	8	20
47	Dawatagahakumbura	do.	Paddy field	0	0	26	20
48	Dawatagahawatta	do.	Cocoanut	1	3	15	30
50	Wilikumbura	do.	Paddy field	1	0	0	50

Further information respecting these lands may be obtained from the Surveyor-General, and respecting the conditions of sale from the Hon. the Government Agent, Western Province.

By His Excellency the Governor's command,

E. NOEL WALKER,
Colonial Secretary.

No. 1,636, W. P.

වම් 1899 ක්වු මාර්තු මස 15 වෙනි දින කොළඹ

විකසෙකුකාරිස්ථානයක්සේගේ කන්තෝරුවේදීය.

විකසෙකුකාරිස්ථානයේ විසින් මෙහි පහත සඳහන්වෙහ ආණ්ඩු සන්තක ඉඩම් ආණ්ඩුවේ නියෝගවල ප්‍රකාරයට වම් 1899 ක්වු මැයි මස (26) විසින්වෙහි දිනවු සිකුරු දවල් 12ට කොළඹ කවිවේරියේදී වෙන්දේසිකර විකුණනවට කන් නිවැරදිකරවට යෙදෙනවා ඇත.

සල්පිටිකෝරලේ පල්ලේපන්තුවේ. සිතියම 7,615. ගම—මාචිත්තර.

නො.	ඉඩමේ නම.	අයිතිකම කියන්නා.	අන්දම	අ. රු. ප.	ගක මිල. රු.		
1	දොළේකන්ත	රාජසන්තක	මුකලාන	3	0	0	20
2	එම	ඒ. දොන් කොර්නෙලිස්	පැලපොල්	2	1	15	20
3	එම	රාජසන්තක	මුකලාන	1	0	14	20
4	එම	එම	එම	12	3	4	20
5	එම	ගම—නම්පමුහුව. නො. 17,290 පිඹුරුකඩ දැසියපිට කේ. දොන් දැවි න් අයිතිකම කියාපිටින ඉඩම	වැසියන්සන්තක ඉඩම	3	0	9	20
6	එම	රාජසන්තක	මුකලාන	6	2	38	20
7	කකටගහවත්ත	ගම—මාචිත්තර. වී. ජුලිස් ප්‍රේරු	එම	2	2	10	20
8	එම	වී. කේතානිස් ප්‍රේරු	එම	2	3	30	20
9	එම	වී. පුන්විසිසේදෙය	මුකලාන සහ පොල්	1	3	0	20
10	එම	එම	පැලපොල්	1	0	15	20
11	අඵබෝගහලත්ත	ඒ. බණිනානාමි	පැලපොල් අවුරුදු 10 වස ස්ආති	4	1	1	20

නො.	ඉඩමේ නම.	අයිතිකම් කියවන්නා.	අන්දම.	අක්කර මහක.		අක්කර මහක.
				අ. රු. ප.	රු.	
12	කහවගහවත්ත	වී. එබ්‍රහම්පෙරුර, බස්නියන් පෙරුර	පරන සහ පැලපොල්	4	3	12 20
13	එම	වී. ජීරිස්පෙරුර	පරනපොල්	3	0	14 20
14	එම	වී. ජෝහානා සහ ප්‍රන්සිනා පෙරුර	එම	2	1	1 20
15	එම	වී. පුන්විසිස්සේ පෙරුර	එම	5	0	17 20
16	එම	එම	එම	0	1	38 50
17	අඵබෝගහලන්ද	ඒ. බ්‍රිහාගාමි	එම	6	1	13 50
18	නානවලදෙකිස මිව්ව	එම	මිව්ව සහ පොල්	0	3	17 20
19	එම	වී. කොර්නෙලිස් සහ නවන්අය	මිව්ව	0	3	22 20
20	බටහොරකහන කනත්ත	නො. 2,055 කුසිතන්සියපිට ඉ. දෙව් එලියස් සහ නවන්අය අයිතිකන් කියාසිටින ඉඩම	පොල්	2	2	2 20
21	එම	එම	පරනපොල්	0	1	34 60
22	වැවකුඹුරේ මිව්ව	බ්‍රිමපි අල්ලීස් කුලකුන්ත	මිව්ව	0	2	38 30
23	පිනිදිග අගාර නොහොත් වැවකුඹුර	වී. එබ්‍රහම්පෙරුරසහ නවන්අය	එම	0	0	36 30
24	එම	එම	කුඹුර	1	1	35 60
25	කෙසෙල්වත්ත මිව්ව	ඇම්. බ්‍රිමන්දා පිරිස්	මිව්ව	1	0	8 30
26	කහවගහ මිව්ව	ඇම්. වී. කොර්නෙලිස්පෙරුර	එම	0	0	30 30
27	පුනක්කහ මිව්ව	වී. කොර්නිස් පෙරුර	එම	0	1	6 30
28	දෙල්ගහ කනත්ත	දෙව් ජෝහානස් ජයසිංහ සහ නවන්අය	බ්‍රිකලාන	3	0	39 20
29	එම	එම	පරනපොල්	2	1	15 25
30	අඵබෝගහවත්ත	වී. කොර්නෙලිස් පෙරුර	එම	4	3	7 25
31	එම	එම	පොල්පැල අවුරුදු 10 වසස් ඇති	2	2	36 20
32	බටහොරකහන කනත්ත	ඊ. දෙව් එලියස්	පොල් එම 10	1	3	35 20
33	වැවකුඹුර	බ්‍රිමපි අල්ලීස් කුලකුන්ත	කුඹුර	2	1	17 100
34	පිනිදිග අගාර නොහොත් වැව කුඹුර	වී. අලිසන්ඩ්‍රි පෙරුර	එම	1	1	8 100
35	එම	එම	මිව්ව	0	0	22 20
36	කැකුනගහකනත්ත	ජේ. දෙන එසිසා	පරනපොල්	3	0	12 30
37	දෙල්ගහකනත්ත	ඩී. ජේ. ජයසිංහ සහ නවන්අය	එම	1	3	26 30
38	වැවකුඹුරේ මිව්ව	බ්‍රිමපි අල්ලීස් කුලකුන්ත	මිව්ව	0	2	18 20
39	පිනිදිග අගාර නොහොත් වැවකුඹුර	වී. අලිසන්ඩ්‍රි පෙරුර	එම	0	0	16 20
40	කැකුනගහ කනත්ත	දෙව් මාර්ලස් ජයසිංහ	බ්‍රිකලාන	7	0	30 20
41	දෙල්ගහ කනත්ත	ඩී. ජේ. ජයසිංහ	පොල්වත්ත	3	3	38 30
42	බෝගහවත්ත	ඊ. දෙව් ජෝහානස් සහ නවන්අය	එම	16	2	36 50
43	එම	එම	බ්‍රිකලාන	1	1	25 20
44	එම	එම්. ජෝසප් ප්‍රනාන්දු	පැලපොල්	2	0	18 20
45	හල්ගහමිව්ව	වී. පුන්විසිස්සේ පෙරුර	මිව්ව	0	1	18 20
46	දවටගහකුඹුරේ මිව්ව	වී. ජීරිස්පෙරුර නොහොත් ජ්‍රීලිස් පෙරුර	එම	0	1	8 20
47	දවටගහ කුඹුර	එම	කුඹුර	0	0	26 20
48	දවටගහ වත්ත	එම	පොල්	1	3	15 30
50	විලේකුඹුර	එම	කුඹුර	1	0	0 50

මෙම ඉඩම් ගැන වැඩිදුරකාරණ සර්වේප්පනල්ලන්තාත්සේගෙන්ද, පිනිනිමි කොන්දේසි ගැන කාරණ බස්නාහිර දිසාවේ ව. ශ. පිපසි ආණ්ඩුවේ ඒප්පනල්ලන්තාත්සේගෙන්ද දැනගත් පුළුවන.

ගරුකර ආණ්ඩුකාර උතුමානවතන්සේගේ ආඥාව ලෙස,
 ජ. නොඑල්ලා කර,
 මහසෙනෙවිවරයා විසින්.

No. 1,627, W. P.

Colonial Secretary's Office,
 Colombo, March 15, 1899.

ON Tuesday, May 30, 1899, at 12 noon, the Hon. the Government Agent for the Western Province will put up for sale or settlement, at his office in Colombo, the under-mentioned portions of Crown Land, on the terms authorized by Government.

Preliminary plan 9,265. Situation—Gangaboda pattu, Siyane korale.
 Village—Mitirigala.

Lot.	Name of Land.	Name of Claimant.	Description.	Extent.		Upset Price per Acre.
				A. R. P.	Rs.	
T 552	Kahatagahlanda	E. Adria	Cocoonut	0	2	23 40
8066	Ambalamalanda	K. Baba	do.	0	3	13 40

Lot.	Name of Land.	Name of Claimant.	Description.	Extent.		Upset Price per Acre. Rs.
				A.	R. P.	
W 552	Horagahawatta	K. Baba	Cocoanut	0	3 5	40
X 552	Ambalamalanda	do.	do.	2	3 37	40
Y 552	Do.	do.	do.	1	0 18	40
Z 552	Do.	R. Karonis Appu	do.	0	3 32	40
8069	Kahatagahalanda	Crown	Jungle	1	1 7	30
H 553	Jambugahalanda	P. Sardiel Appu and others	Cocoanut	1	1 19	35
I 553	Ambalamalanda	R. Karnis Appu	do.	0	1 27	40
K 53	Kahatagahawatta	A. Telenis Appu	do.	1	1 29	40
L 3	Ambalamalanda	A. Saran Appu	do.	0	2 26	40
E 550	Horagahahena	K. Don Poloris, Vidane Arachchi	do.	1	1 0	40
L 550	Do.	do.	do.	0	1 2	35
J 550	Do.	do.	do.	0	0 16	35
P 553	Rukattanagahawatta	M. Samara	Jak and kaju	0	2 8	35
Q 553	Do.	M. Dingiriya	Cocoanut	0	2 31	35
B 54	Jambugahalanda	P. Sardiel Appu and others	do.	0	2 28	40
H 54	Ambagahawatta	A. Butilahami	do.	0	2 21	40
K 54	Medilanda	Akolis Appu	do.	0	0 38	40
L 554	Do.	do.	do.	0	2 30	40
M 554	Do.	G. Nicholas Appu	do.	0	2 30	40
W 554	Tiriwanalanda	P. Babanis Appu	do.	2	1 6	40
X 554	Higgahalanda	P. Samuel and Eboris Appu	do.	0	1 18	40
Z 554	Kekunagahalanda	G. Juwanis and Thenis	do.	1	0 29	40
A 555	Do.	G. Karolis and Harmanis	do.	1	2 19	40
D 555	Kahatagahahena	Allis Appu	do.	0	0 29	40
E 555	Do.	Butilahami and others	do.	0	0 26	40
K 555	Kalatuwalanda	H. Kaluwa and another	do.	1	1 17	40
J 555	Do.	The Mudaliyar, Siyane korale east	do.	9	2 34	40
L 555	Do.	do.	do.	0	1 12	40
L 555½	Do.	do.	do.	0	0 23	40
Y 553½	Kahatagahawatta	W. Adonis Appu and others	do.	0	1 12	40
A 554½	Do.	Wallis and Selenchi	do.	0	1 9	40
2804	Mahatenna	Crown	Jungle	0	2 5	30
8043½	Gonagahawatta	P. Punchi Babappu and others	Cocoanut and jak	4	1 18	40
N 550	Do.	P. Babanchiya	Jungle, cocoanut, and jak	3	0 19	50
W 550	Halgahawatta	Dingiria and others	Low jungle	0	1 24	30
U 551	Wadeniyawatta	W. Nanhonda	Jak trees	0	2 33	35
8060	Millagahawatta	W. Pina and others	Jungle	1	3 5	30
8065	Horagahalanda	K. Baba and A. Appu	Cleared jungle	3	2 12	30
8072	Ambalamalanda	G. Dionis Appu	do.	0	2 29	30
W 553	Millagahawatta	R. Tambiliya	Low jungle	0	1 16	30
X 553	Medilanda	do.	Cocoanut	0	2 15	40
8082	Alubogahalanda	Simichchiya and others	Jungle	6	3 37	40
T 554½	Siddalanwelaowita	Patirannehelage Telenis Appu	Owita	1	1 8	50
8046	Godaporagahalanda	do.	Jungle	4	1 9	30
F 551	Kahatagahalanda	Kiribaba	do.	0	3 30	40
G 551	Annasigalalanda	do.	do.	0	1 22	40
8051	Horagahalanda	Crown	do.	2	0 23	30
8056	Annasigalalanda	K. Polorisa and K. Adiria	do.	0	3 38	40
8055	Do.	K. Babbuwa	do.	0	1 0	40
8058	Kahatagahalanda	Crown	do.	2	1 19	30
N 552	Millagahawatta	W. Tambiliya	do.	0	2 35	30
8063	Horagahalanda	do.	do.	3	3 2	30
8064	Do.	Duwarisa	do.	1	1 8	30
U 552	Aridagahadeniya	Crown	Field	2	1 18	30
8071	Horagahalanda	R. Karnis Appu	Jungle	1	0 33	30
8075	Medilanda	Crown	do.	0	1 11	75
8081	Kahatagaha or Kande-hena	do.	Jungle	5	3 7	40

Further information respecting these lands may be obtained from the Surveyor-General, and respecting the conditions of sale from the Hon. the Government Agent, Western Province.

By His Excellency the Governor's command,

E. NOEL WALKER,
Colonial Secretary.

No. 1,637, W. P.

වර්ෂ 1899 ක්වූ මාර්තු මස 15 වෙනි දින කොළඹ

මහසෙනෙහිපාලිපිටකයාණන්ගේ කන්තෝරුවේදීය.

මහජනාධිපතිවරයාණන්ගේ විධිවිධානවලට අනුකූලව කටයුතු කරනු ලබන පුද්ගලයන්ට වර්ෂ 1899 ක්වූ මැයි මස 30 වෙනි දිනට අගතරුවාද දවල් 12ට කොළඹ කම්බේට්ටියේදී වෙන්දේසිකර විකුණනු ලබන නිවැසිකර දෙනට යෙදෙනවා ඇත.

සිතියම 9,265. නිවෙහ ස්ථානය—සියනැකෝරලේ ගහබඩවත්තුව. ගම—මිහිරිගල. අක්කර මනක. සක මිල

නො.	ඉඩමේ නම.	අයිතිකම කියන්නා.	අන්දම.	අ. රු. ප.	රු.
T 552	කහවගහලන්ද	ඉ. අදිරිග	පොල්	0 2 23	40
8066	අම්බලමේලන්ද	කේ. බබා	එම	0 3 13	40
W 552	කොරගහවත්ත	එම	එම	0 3 5	40
X 552	අම්බලමේලන්ද	එම	එම	2 3 37	40
Y 552	එම	එම	එම	1 0 18	40
Z 552	එම	කේ. කරෝනිස්අප්පු	එම	0 3 32	40
8069	කහවගහලන්ද	රුජසන්තක	මුකලාන	1 1 7	30
H 553	ජම්බුගහලන්ද	පී. සර්දිගෙල්අප්පු සහ තවත්	පොල්	1 1 19	35
I 553	අම්බලමලන්ද	ආර්. කොර්නිස්අප්පු	එම	0 1 27	40
K 553	කහවගහවත්ත	ඒ. ගෙලේනිස්අප්පු	එම	1 1 29	40
L 553	අම්බලමලන්ද	ඒ. සරන්අප්පු	එම	0 2 26	40
E 550	කොරගහගෙහන	කේ. දෙයන් පොලෝරිස්, වි. ඒ.	එම	1 1 0	40
L 550	එම	එම	එම	0 1 2	35
J 550	එම	එම	එම	0 0 16	35
P 553	රුක්අන්තගහවත්ත	ඇම්. හින්ගිරිග සහ තවත්	කොස් සහ කපු	0 2 8	35
Q 553	එම	ඇම්. සමරා	පොල්	0 2 31	35
B 554	ජම්බුගහලන්ද	පී. සර්දිගෙල්අප්පු සහ තවත්	එම	0 2 28	40
H 554	අඹගහවත්ත	ඒ. බුනලීනාමි	එම	0 2 21	40
K 554	මැඩිලන්ද	අකෝලීස්අප්පු	එම	0 0 38	40
L 554	එම	එම	එම	0 2 30	40
M 554	එම	පී. නිකොලස්අප්පු	එම	0 2 30	40
W 554	නිරිවානලන්ද	පී. බබානිස්අප්පු	එම	2 1 6	40
X 554	හික්කලන්ද	පී. සාමෙල් සහ එදෙරිස්අප්පු	එම	0 1 18	40
Z 554	කැකුනගහලන්ද	පී. පුලානිස් සහ තේනිස්	එම	1 0 29	40
A 555	එම	පී. කරෝලීස් සහ හර්මානිස්	එම	1 2 19	40
D 555	කහවගහගෙහන	අල්ලීස්අප්පු	එම	0 0 29	40
E 555	එම	මුනිලනාමි සහ තවත්	එම	0 0 26	40
K 555	කලවුලන්ද	එච්. කළුවා සහ තවත් කෙ			
		තෙක්	එම	1 1 17	40
J 555	එම	සියනැකෝරලේ නැගෙනහිර			
		මුදලිකැන	එම	9 2 34	40
L 555	එම	එම	එම	0 1 12	40
L 555½	එම	එම	එම	0 0 23	40
Y 553½	කහවගහවත්ත	බබිලිවු. අදෙකිස්අප්පු සහ			
		තවත් අත	එම	0 1 12	40
A 554½	එම	වල්ලීස් සහ සෙලෙත්ච්චි	එම	0 1 9	40
8042	මහකැන්න	රුජසන්තක	මුකලාන	0 2 5	30
8043½	ගෝතගහවත්ත	පී. පුත්ච්චබබාඅප්පු සහ තවත්	මුකලාන සහ කොස්	4 1 18	40
N 550	එම	පී. බබන්චිතා	එම	3 0 19	50
W 550	ගල්ගහවත්ත	හින්ගිරිග සහ තවත්	පුත්ච්ච මුකලාන	0 1 24	30
U 551	වන්දෙහිගවත්ත	බබිලිවු. නන්දොද	කොස්ගස්	0 2 33	35
8060	මේල්ලගහවත්ත	බබිලිවු. පිනා සහ තවත්	මුකලාන	1 3 5	30
8065	කොරගහලන්ද	කේ. බබාඅප්පු	එලිකරපු මුකලාන	3 2 12	30
8072	අම්බලමලන්ද	පී. දියෝනිස්අප්පු	එම	0 2 29	30
W 553	මේල්ලගහවත්ත	ආර්. කැබ්ලිකා	පුත්ච්ච මුකලාන	0 1 16	30
X 553	මැඩිලන්ද	එම	පොල්	0 2 15	40
8082	අළුබෝගහලන්ද	සිම්ච්චිතා සහ තවත්	මුකලාන	6 3 37	40
T 554½	සිද්දලන්වෙලඕව්ව	පී. තෙලේනිස්අප්පු	මිව්ව	1 1 8	50
8046	ගොඩපරගහලන්ද	එම	මුකලාන	4 1 9	30
F 551	කහවගහලන්ද	කිරිබබා	එම	0 3 30	40
G 551	අත්තාසිගලන්ද	එම	එම	0 1 22	40
8051	කොරගහලන්ද	රුජසන්තක	එම	2 0 23	30
8056	අත්තාසිගලන්ද	කේ. පිලොරිසා සහ කේ. අදිරිග	එම	0 3 38	40
8055	එම	කේ. බබ්බුවා	එම	0 1 0	40
8058	කහවගහලන්ද	රුජසන්තක	එම	2 1 19	30
N 552	මේල්ලගහවත්ත	බබිලිවු. කැබ්ලිකා	එම	0 2 35	30
8063	කොරගහලන්ද	එම	එම	3 3 2	30
8064	එම	සුවාරිසා	එම	1 1 8	30
U 552	අරිද්දගහදෙහිග	රුජසන්තක	කුඹුර	2 1 18	30
8071	කොරගහලන්ද	ආර්. කර්නිස්අප්පු	මුකලාන	1 0 33	30
8075	මැඩිලන්ද	රුජසන්තක	එම	0 1 11	75
8081	කහවගහ සොහොන්				
	කන්දේගෙහන	එම	එම	5 3 7	40

මෙම ඉඩම් ගැන වැඩිදුර කාරණා සර්චේගර්ජනරුල්ලන්තාන්දේගෙහන්ද, විකිනිමේ කොන්දේසි ගැන කාරණා බස්නාහිර දිසාවේ වංශාධිපති ආණ්ඩුවේ ඒජන්තලන්තාන්දේගෙහන්ද දූතගන්ව ව පුළුවන.

ගරුභර ආණ්ඩුකාර ලකුමානවතන්සේගේ අඤ්ච ලෙස,
 ජ. තොළල් වාකර්,
 මහසෙනෙවිවරයා වර්ග.

No. 1,638, W. P.

Colonial Secretary's Office,
Colombo, March 15, 1899.

ON Monday, May 22, 1899, at noon, the Assistant Government Agent for the Kalutara District will put up to auction, at his office in Kalutara, the under-mentioned portions of Crown Land, on the terms authorized by Government.

Preliminary plan 10,484. Village—Kanana.

Lot.	Name of Land.	Name of Claimant.	Description.	Extent.			Upset Price
				A.	R.	P.	per Acre.
							Rs.
8537	Kanankandeatmaga	J. Louis Appuhami	Planted land	0	1	11	10
8538	Do.	D. Don Aureris Appu	do.	0	0	30	50
8540	Pihimbiahena	do.	Deniya	1	0	29	10
8541	Dolaudumulla	do.	do.	0	2	18	10
8543	Munwatta	R. Upanchia	Planted land	1	2	11	30
8546	Puharamulledeniya	do.	Deniya	0	1	17	10
8547	Totavilgoda	do.	Planted land	0	0	20	20
8548	Amuhengodawatta	M. Sayia	do.	1	0	34	20
8549	Kumudugoda	M. Andris Appu	do.	1	1	6	30
8550	Embrellagahawattapita-kattiya	R. Upanchia	Partly planted and partly jungle	1	0	16	20
8551	Pittaperumawattaboda-deniya	Crown	Owita	0	0	37	10
8552	Kumudugoda	V. Aureris Appu	Planted land	0	3	32	10
A 734	Kinitulagoda	R. Upanchia	Field	0	3	18	10
Village—Pannila.							
8553	Obawatta	K. Udaris Appu	Planted land	0	3	10	30
8554	Halgahawatta	K. Bastian Appuhami	do.	0	1	4	30
8555	Do.	E. Eboris Appu	do.	0	3	7	30
B 734	Do.	K. Udaris Appu and others.	do.	7	3	0	100
8556	Waduwaudumulla	J. Menikhami	Field	0	3	14	20
8557	Waduwaudumullawatta	do.	Planted land	1	0	11	20
8558	Higgahawatta	J. Don Chas. Appuhami	do.	0	1	27	20
8559	Do.	do.	do.	0	3	32	20
Village—Kanana.							
8560	Kirimetiyaudumulla	M. Sayineris Appu	Deniya	0	1	3	10
8561	Kosgahawatta	V. Menikhami	Planted land	0	2	7	20
Village—Pannila.							
8562	Lindagawawatta	M. Suwaris Appu	Planted land	2	0	17	30
8563	Rukattanagahawattapita-kattiya	D. Saineris	do.	1	0	28	30
8564	Do.	V. Ornis Appu	do.	2	0	25	30
8565	Do.	P. Juan Appu	do.	0	1	13	20

Situated in the Walallawiti pattu of the Pasdun korale west.

Further particulars respecting these lands may be obtained from the Surveyor-General, and respecting the conditions of sale from the Assistant Government Agent, Kalutara.

By His Excellency the Governor's command,

E. NOEL WALKER,
Colonial Secretary.

No. 1,638, W. P.

වර්ෂ 1899 නවු මාර්තු මස 15 වෙනි දින කොළඹ

මහසෙකුගාරිප්පුවනාන්සේගේ කන්කෝරුවේදික.

මහසෙකුගාරිප්පුවනාන්සේගේ කන්කෝරුවේදිකේ උපරිප්පුවනාන්සේ විසින් ලේඛිත පහත සඳහන්වන ආණ්ඩුව සත්කම ඉඩම් ආණ්ඩුවේ නියෝගවලට ප්‍රකාරයට වර්ෂ 1899 නවු මැයි මස 22 වෙනි දිනට අදාළව කළු කර කවිවෙරියේදී වෙන්දේසිකර විකුනවට ගෙදෙනවා ඇත.

සිතියම 10,484. ගම—කානා.

නො.	ඉඩමේ නම.	අයිතිකම් කියවනා.	අන්දම.	මහත.		අක්කර.	
				අ. රු. ප.	රු.		
8537	කනානේකන්දේ අත්මග	ජේ. ලුච්ඡප්පුහාමි	වවාපු ඉඩම	0	1	11	10
8538	එම	දෙව් අච්චේරිප්පු	එම	0	0	30	50
8540	පිහිඹිහාපෙන	එම	දෙකිය	1	0	29	10
8541	දොලොඳුමුල්ල	එම	එම	0	2	18	10
8543	මුත්තන්ත	ආර්. උපන්චියා	වවාපු ඉඩම	1	2	11	30
8546	පුහාරමුල්ලේදෙකිය	එම	දෙකිය	0	1	17	10
8547	තොටවිලගොඩ	එම	වවාපු ඉඩම	0	0	20	20
8548	අවුණන්ගොඩවත්ත	ඇම්. සයිසා	එම	1	0	34	20
8549	කුමුඩගොඩ	ඇම්. අන්චිප්පු	එම	1	1	6	30
8550	ඇම්මුල්ලගහවත්තේ පිටකවිලිය	ආර්. උපන්චියා	කොටසක් වවාපු කැලෑඉඩම	1	0	16	20
8551	පිටපෙරුවත්තබොඩ දෙකිය	රුජසත්තක	ඹවිට	0	0	37	10
8552	කුමුදුගොඩ	චී. අවුණේරිප්පු	වවාපු ඉඩම	0	3	32	10
A 734	කිනිකලාගොඩ	ආර්. උපන්චියා	කුමුර	0	3	18	10

නො.	ඉඩමේ නම.	අයිතිකම් කියවනා.	අන්දම.	මහක. අ. රු. ප.	අක්කර සක මිල. රු.
		ගම—පන්තිල.			
8553	ඔබවත්ත	කේ. උදිරිස්අප්පු	වවාපු ඉඩම	0 3 10	30
8554	හල්ගහවත්ත	කේ. බිස්තියන්අප්පුහාමි	එම	0 1 4	30
8555	එම	කේ. එදෙනිස්අප්පු	එම	0 3 7	30
B 734	එම	කේ. උදිරිස්අප්පු සහ තවත් අය	එම	7 3 0	100
8556	වඩුවාඋඩුමුල්ල	ජේ. මැතික්හාමි	කුඹුර	0 3 14	20
8557	වඩුවාඋඩුමුල්ලේවත්ත	ජේ. මැතික්හාමි	වවාපු ඉඩම	1 0 11	20
8558	හිස්ගහවත්ත	ජේ. දෙනි වාර්ල්ස්අප්පුහාමි	එම	0 1 27	20
8559	එම	එම	එම	0 3 32	20
		ගම—කනාත.			
8560	කිරිමැව්දේඋඩුමුල්ල	ඇම්. සයිනේරිස්අප්පු	දෙකිය	0 1 3	10
8561	කොස්ගහවත්ත	ඒ. මැතික්හාමි	වවාපු ඉඩම	0 2 7	20
		ගම—පන්තිල.			
8562	ලීදගාවාවත්ත	ඇම්. පුවාරිස්අප්පු	එම	2 0 17	30
8563	රුක්අත්තනගහවත්තේ පිටකපිටිය	ඩී. සයිනේරිස්	එම	1 0 28	30
8564	එම	ඒ. මිමස්අප්පු	එම	2 0 25	30
8565	එම	පී. ජුවන්අප්පු	එම	0 1 13	20

පිහිටා තිබෙන්නේ පස්දක්කෝරලේ බස්නාහිර පලාතේ වලල්ලාවිටිපත්තුවේ.

මෙම ඉඩම් ගැණ වැඩිදුර කාරණා සර්වේචර්ජනරුල්ලන්තාන්සේගෙන්ද, විකිනීමේ කොන්දේසි ගැණ කළුතර දිස්ත්‍රික්කේ උපළුපත්තලන්තාන්සේගෙන්ද දැනගත හැකිවේ.

ගරුහර ආණ්ඩුකාර උතුමානන්වහන්සේගේ ආඥාව ලෙස,

ජ. නොඑල් වාකර්,
මහසෙනෙකාරිස් වම්හ.

LAND SALES IN THE CENTRAL PROVINCE.

No. 1,617, C. P.

Colonial Secretary's Office,
Colombo, March 18, 1899.

ON Wednesday, June 14, 1899, at 12 noon, the Assistant Government Agent for the Nuwara Eliya District will put up to auction, at his office in Nuwara Eliya, the under-mentioned portions of Crown Land, on the terms authorized by Government.

Nine allotments of land situated in the Uda Hewaheta division of the Nuwara Eliya District of the Central Province.

Lot.	Village.	Name of Applicant.	Description.	Extent.		
				A.	R.	P.
Preliminary plan 4,677.						
12463	Wellagiriya	P. Malhami	Paddy	1	0	38
Upset price,—Rs. 50 per acre.						
Preliminary plan 4,687.						
12484	Wetagepota	—	Paddy	0	3	32
Upset price,—Rs. 40 per acre.						
Preliminary plan 4,727.						
12620	Udalumada in Denike	K. V. Ukku Naide of Dehipe	Patana and chena 1 year old	0	1	8.75
12624	Do.	do.	Chena 2 years old	0	2	1
12625	Do.	do.	do.	0	0	2.25
12626	Do.	do.	Paddy field	0	0	0.37
12627	Do.	do.	do.	0	0	0.13
12628	Do.	do.	Chena and patana	0	0	28.25
12630	Do.	do.	do.	0	0	30
Upset price,—Rs. 50 per acre.						

Further information respecting these lands may be obtained from the Surveyor-General, and respecting the conditions of sale from the Assistant Government Agent, Nuwara Eliya.

By His Excellency the Governor's command,

E. NOEL WALKER,
Colonial Secretary.

No. 1,617, C. P.

වර්ෂ 1899 ක්වූ මාර්තු මස 18 වෙනි දින කොළඹ

මහසෙනෙවුකාරිස්ථානයේ කන්තෝරුවේදීය.

මහලු දිසාවේ නුවරඑළියේ උපළුපත්කරුන්ගේ විසින් මෙහි පහත සඳහන්වන ආණ්ඩුව සත්කක ඉඩම් ආණ්ඩුවේ නියෝගවල ප්‍රකාරයට වර්ෂ 1899 ක්වූ ජූනි මස 14 වෙනි දින වූ බද්ද දවල් 12ට නුවරඑළියේ කවිවෙලියේදී වෙන්දේසිකර විකුණනට යෙදෙනවාදැන.

මහලු දිසාවේ නුවරඑළිය පළාතේ උඩහේවාහුවේ කොට්ඨාසයේ පිහිටා තිබෙන බිම්කැබලි 9ක්.

සිතියම 4,677.

නො.	ගම.	ඉල්ලුම්කාරයා.	අන්දම.	මහත.
				අ. රු. ප.
12463	වැල්ලභිඊය	පී. මල්ලාම	කුඹුර	1 0 38
අක්කරයක් රූපියල් 50 බැගින්.				

සිතියම 4,687.

12484	වැට්ටේපොත	—	එම	0 3 32
අක්කරයක් රූපියල් 40 බැගින්.				

සිතියම 4,727.

නො.	ගම.	කේ. වි. උක්කුනසිද්දේ	පහත සහ හේන	මහත.
				අ. රු. ප.
12620	උදුම්බ	කේ. වි. උක්කුනසිද්දේ	පහත සහ හේන	0 1 8.75
12624	එම	එම	එම	0 2 1
12625	එම	එම	එම	0 0 2.25
12626	එම	එම	කුඹුර	0 0 0.37
12627	එම	එම	එම	0 0 0.13
12628	එම	එම	හේන සහ පහත	0 0 28.25
12630	එම	එම	එම	0 0 30

අක්කරයක් රූපියල් 50 බැගින්ය.

මෙම ඉඩම් ගැණ වැඩිදුර කාරණා සර්වේයර්පනරුල්ලන්ගේගෙන්ද, විකිනීමේ කොන්දේසි ගැණ නුවරඑළියේ උපළුපත්කරුන්ගේගෙන්ද දැනගත ගැනීමේ.

ගරුකර ආණ්ඩුකාර උතුමානන්වහන්සේගේ ආඥාවලෙස,

ජී. නොඑල් වාකර්,
මහසෙනෙවුකාරිස්ථානයේ.

No. 1,618, C. P.

Colonial Secretary's Office,
Colombo, March 20, 1899.

ON Wednesday, June 28, 1899, at 12 noon, the Assistant Government Agent for the Nuwara Eliya District will put up to auction, at his office in Nuwara Eliya, the under-mentioned portions of Crown Land, on the terms authorized by Government.

Fourteen allotments of land situated in the Uda Hewaheta division of the Nuwara Eliya District of the Central Province.

Preliminary plan 4,767.

Lot.	Village.	Name of Applicant.	Description.	Upset Price	
				Extent.	per Acre.
				A. R. P.	Rs.
12866	Ekiriya	Horatota Basnayakege Don Samuel Appuhami	Patana	3 2 17	20
Preliminary plan 4,714.					
R 801	Makuruppe	N. P. D. Gunasekera, of Makuruppe	Chena 3 years	0 1 0	30
12586	Do.	do.	do.	0 1 31.50	30
Preliminary plan 4,713.					
12582	Metibembiya	Pussila Mankadagedara Appuhami, of Wellagiriya	Patana and little chena 1 year	0 1 26	30
Preliminary plan 4,666.					
12453	Ukutuula	—	Chena 6 years	1 0 10	30
Preliminary plan 4,703.					
12510	Katayapatana	—	Patana and chena 3 years	1 2 38	40
Preliminary plan 4,644.					
12425	Ukutuula	D. Kira Panikkiya	Patana and scrub	0 3 22	20
12426	Do.	do.	Paddy	1 1 28	50
12428	Do.	D. S. Cargill	Patana	0 1 38	20
Preliminary plan 4,677.					
12463	Wellagiriya	Pallegedera Malhami, of Wellagiriya	Paddy	1 0 38	100
Preliminary plan 4,716.					
12594	Ekiriya	—	Chena, patana, and jungle 4 years	3 3 35	30
Preliminary plan 4,720.					
12604	Gannewa	Sena Mahamadu Ali, of Padiyapelella	Patana	0 0 24	20
12606	Do.	do.	do.	0 1 23	20

Lot.	Village.	Name of Applicant.	Description.	Upset Price	
				Extent.	per Acre.
				A. R. P.	Rs.
12052	Wetagepota	Alutgedara Appuhami, Vidane	Land once cultivated with paddy	2	1 5 70

Further information respecting these lands may be obtained from the Surveyor-General, and respecting the conditions of sale from the Assistant Government Agent, Nuwara Eliya.

By His Excellency the Lieut.-Governor's command,

W. T. TAYLOR,
Acting Colonial Secretary.

No. 1,618, C. P.

වම 1899 ක්වු මාර්තු මස 20 වෙනි දින කොළඹ

මහසෙනෙකාරීජලන්තාන්සේගේ කන්තෝරුවේදිය.

මහලු දිසාවේ නුවරඑළියේ උපළුපත්තලන්තාන්සේ විසින් මෙහි පහත සඳහන්වෙන ආණ්ඩුව සන්තක ඉඩම් ආණ්ඩුවේ නියෝගවල ප්‍රකාරයට වම 1899 ක්වු ජූනි මස 28 වෙනි දිනවු බදාදා දවල් 12ව නුවරඑළියේ කවිචේරියේදී වෙන්දේසිකර විකුණන්නට යෙදෙනවා ඇත.

මහලු දිසාවේ නුවරඑළිය පලාතේ උඩගෙවොහැටේ කොඩාසයේ පිහිටාතිබෙන බිම්කැබෙලි 14ක්. සිතියම 4,767. අයිතිකම කියන්නා—ආණ්ඩුව.

කො.	ගම.	ඉල්ලුම්කාරයා.	අත්දම.	මහත.
				අ. රු. ප.
12866	ඇකිරිග	කොරතොට බස්නායක දෙන් සාමුවෙල් අප්පුහාමි	පහත	3 2 17
		අක්කරයක් රූපියල් 20 බැගින්.	සිතියම 4,714.	
R 801	මකුරුප	ඇන්. ඩී. පී. ඉහසේකර	3 අවුරුදු වසඟුනි හේන	0 1 0
12586	එම	එම	එම	0 1 31-50
		සිතියම 4,713.		
12582	මැව්බැඹිග	පුස්සලමන්නඩගෙදර අප්පුහාමි	පහත සහ හේන	0 1 26
		සිතියම 4,666.		
12453	උකුතුලේ	—	6 අවුරුදු වසඟුනි හේන	1 0 10
		අක්කරයක් රූපියල් 30 බැගින්.	සිතියම 4,703.	
12510	කවසපහන	—	පහත සහ හේන	1 2 38
		අක්කරයක් රූපියල් 40 බැගින්.	සිතියම 4,644.	
12425	උකුතුලේ	ඩී. කීර් පතික්කයා	පහත සහ නනතුකැලේ	0 3 22
12426	එම	එම	කුඹුර	1 1 28
12428	එම	ඩී. ඇස්. කාරගල්	පහත	0 1 38
		තොම්මර 12425 සහ 12428 දරන බිම්කවිටි අක්කරයක් රූපියල් 20 බැගින්.	එම 50 බැගින්.	
		එම 12426	එම	
		සිතියම 4,677.		
12463	වැල්ලුගිරිග	පල්ලේගෙදර මල්හාමි	කුඹුර	1 0 38
		අක්කරයක් රූපියල් 100 බැගින්.	සිතියම 4,716.	
12594	ඇකිරිග	—	හේන, පහත සහ කැලෑව	3 3 35
		අක්කරයක් රූපියල් 30 බැගින්.	සිතියම 4,720.	
12604	ගන්නාවකෝර	සේනා. මහම්මදු අලි	පහත	0 0 24
12606	ලේ	එම	එම	0 1 23
		අක්කරයක් රූපියල් 20 බැගින්.	සිතියම 4,510.	
12052.	වැටගෙපොහ	අඵන්ගෙදර අප්පුහාමි විදානේ	ඉහතින් අස්වද්දුඉඩම	2 1 5
		අක්කරයක් රූපියල් 70 බැගින්.		

මෙම ඉඩම් ගැණ වැඩිදුර කාරණා සර්වේච්ඡර්ජනලන්තාන්සේගෙන්ද, විකිනීමේ කොන්දේසි ගැණ නුවරඑළියේ උපළුපත්තලන්තාන්සේගෙන්ද දැනගත හැකිවේ.

උපආණ්ඩුකාර උතුමානත්තන්සේගේ ආඥාවලෙස,
ඩබ්ල්. ටී. චේලර්,
වැඩබලන මහසෙනෙකාරීජ වමක.

LAND SALES IN THE NORTHERN PROVINCE.

No. 309, N. P.

Colonial Secretary's Office,
Colombo, March 14, 1899.

ON Wednesday, April 26, 1899, at 1 o'clock P.M., the Government Agent for the Northern Province will put up to auction, at his office in the Jaffna Kachcheri, the under-mentioned portions of Crown Land, on the terms authorized by Government.

Fourteen allotments of land situated in the Tenmaradchi, &c., division of the Jaffna District of the Northern Province.

Preliminary plan 315.				Extent.
Lot.	Village.	Name of Land.	Description.	A. R. P.
M 48	Kodikamam	Vayelkadu	Jungle	2 2 27
Q 48	Do.	do.	do.	4 0 16
R 48	Do.	do.	do.	2 1 11
Preliminary plan 186.				
233	Kaithadi	Akkattennar	Open ground	7 2 0
Preliminary plan 20.				
234	Madduvil north	Mudallekidangkadi or Kantokanattoo	Fit for paddy	4 1 18
235	Do.	do.	do.	4 3 30
238	Do.	do.	do.	6 3 10
Preliminary plan 1,387.				
4798	Kaithadi	Kottakkoodai	Waste open land	1 3 17
Preliminary plan 440.				
1592	Allarai	Manalkadu	Jungle	4 0 28
Preliminary plan 1,405.				
4859	Mathakal	Thennanthoddam	Cocoanut garden	0 0 26
4860	Do.	do.	do.	0 0 27
4861	Do.	do.	do.	0 0 23
4862	Do.	do.	do.	0 0 12
4863	Do.	do.	do.	0 0 8

Upset price,—Rs. 25 for M 48, Q 48, and R 48 ; and Rs. 12.50 for 1,592 ; and for all other lots Rs. 10 per acre.

Further information respecting these lands may be obtained from the Surveyor-General, and respecting the conditions of sale from the Government Agent, Jaffna.

By His Excellency the Governor's command,

E. NOEL WALKER,
Colonial Secretary.

No. 309, N. P.

கொலோனியல் சர்க்கரித்தார ஆபிசில்,
கொழும்பில், 1899 ம் ஆண்டு பங்குனிமீன் 14 ந் உ.

1899 ம் ஆண்டு சித்திரைமாதம் 26 ந் திகதி பகல ஒருடனியளவில் யாழ்ப்பாணம் கச்சேரியில் தன ஆபிசில் வடமாகாணத்து கவற்றணமேந்து ஏசன்மவாகளால் இசனடியிற் சொல்லப்படடிருக்கிற முடிக்குரிய காணித்துண்டுகளை, அரசாட்சியாரால் உத்தரவுபண்ணப்பட்டிருக்கும் பொருத்தப்பிரகாரம் ஏலத்திற்குறி விற்றப்படும்.

14 காணித்துண்டுகள், வட மாகாணத்து யாழ்ப்பாண மூலதிறிக்கின தென்மருட்சி முதலிய பகுதிகளிலிருக்கின்றது.

பிளான் இலக்கம் 315.				வீசாலம்.
இல.	குறிச்சி.	நிலத்தின் பெயர்.	விவரம்.	அ. ரூ. ப.
M 48	கொழுகாமம்	வயல காடு	காடு	2 2 27
Q 48	ஓடி	ஓடி	ஓடி	4 0 16
R 48	ஓடி	ஓடி	ஓடி	2 1 11
பிளான் இலக்கம் 186.				
233	கைதடி	அக்கற்றனா	வெளி நிலம்	7 2 0
பிளான் இலக்கம் 20.				
234	மட்டுவில வடக்கு	முதலைக்கிடங்கடி அலலது	நெல்லுக்குத் தக்க	4 1 18
235	ஓடி	கந்துகனத்து	ஓடி	4 3 30
238	ஓடி	ஓடி	ஓடி	6 3 10
பிளான் இலக்கம் 1,387.				
4798	கைதடி	கொற்றூக்கடை	தரிசு வெளி நிலம்	1 3 17

இல.	சுறிச்சி.	நிலத்தின் பெயர்.	விவரம்.	விசாலம். அ. ரூ. ப.
1592	அலலாரா	பிளான இலக்கம் 440. மணலகாடு	காடு	4 0 28
4859	மாதகல	பிளான இலக்கம் 1,405. தென்னந் தோட்டம்	தென்னந் தோட்டம்	0 0 26
4860	—	—	—	0 0 27
4861	—	—	—	0 0 23
4862	—	—	—	0 0 12
4863	—	—	—	0 0 8

பாணிப்பு விலை,—M 48, Q 48, R 43 ரூபாய் 25; 1592 ரூபாய் 12 சதம் 50; மற்றவைகளெல்லாம் வக்கரொன்றுக்கு ரூபாய் 10 வ்தம்.

இந்தக் காணிகளைப் பற்றிய மேலதான விவரங்களைக் குறித்துச் சோவையா ஜெனறல்தரை அவர்களிடத்தும் விற்பனவின கொந்திசைகுகுறித்து யாழ்ப்பாணம் கவணமேந்து ஏசனறுத்துரை அவர்களிடத்தும் கேட்டறியலாம்.

தேசாதிபதி மகோத்மா அவர்களினது கட்டளையின்படி,

ஈ. நோவெல உவாக்கா,

இராசாங்க விசிதா.

LAND SALES IN THE SOUTHERN PROVINCE.

No. 999, s. p.

Colonial Secretary's Office,
Colombo, March 12, 1899.

ON Thursday, May 4, 1899, at 12 noon, the Government Agent for the Southern Province will put up to auction, at his office in Galle, the under-mentioned portions of Crown Land, on the terms authorized by Government.

Forty-one allotments of land situated in the Wellaboda pattu, Bentota-Walallawiti korale, and Gangaboda pattu divisions of the Galle District of the Southern Province.

Preliminary plan 5,013.—Wellaboda pattu.
Applicant—Crown.

Lot.	Name of Land.	Village.	Description.	Extent. A. R. P.	Upset Price per Acre. Rs.
14484	Pepiliyagahagoipala-addara	Batapola	Garden	0 3 24	20

Preliminary plan 5,011.—Wellaboda pattu.
Applicant—Crown.

14476	Denagodakanda	Magala	Garden	0 3 4	50
14477	Do.	do.	do.	1 2 25	50
14478	Do.	do.	Jungle	15 2 18	50
14479	Do.	do.	Garden	0 0 26	50
14480	Do.	do.	do.	0 3 38	50

Preliminary plan 5,031.—Wellaboda pattu.
Applicant—Crown.

10578	Utegodakanda-addaraduwa	Polgahawila	Garden	0 2 6	10
10579	Do.	do.	Deniya cultivated with vegetables	0 1 23	10
10580	Do.	do.	do.	0 0 24	10
10581	Do.	do.	Mukalana	1 1 15	10

Preliminary plan 2,046.—Wellaboda pattu.
Applicant—Nil.

2443	Kuttiyawattakumbura-addaradeniya	Polgahawila	Deniya cultivated with vegetables	0 0 34	10
------	----------------------------------	-------------	--------------------------------------	--------	----

Preliminary plan 4,918.—Bentota-Walallawiti korale.
Applicant—Crown.

14108	Welikumbura	Metiwiliya	Owita	0 1 18	10
-------	-------------	------------	-------	--------	----

Preliminary plan 4,365.—Bentota-Walallawiti korale.
Applicant—Nil.

11515	Pitanganegodella	Poddiwila	Manana (ehena)	1 1 15	15
-------	------------------	-----------	----------------	--------	----

Preliminary plan 5,009.—Bentota-Walallawiti korale.
Applicant—Crown.

14473	Kahatagahamanana	Goluwamulla	Garden	1 0 39	10
-------	------------------	-------------	--------	--------	----

Preliminary plan 4,669.—Bentota-Walallawiti korale.
Applicant—A. W. Charles Appu.

12933	Balagalawela	Naranowita	Deniya suitable for paddy	17 3 35	15
-------	--------------	------------	------------------------------	---------	----

Lot.	Name of Land.	Village.	Description.	Extent. A. R. P.	Upset Price. per Acre. Rs.
Preliminary plan 4,934.—Bentota-Walallawiti korale.					
Applicant—Crown.					
14158	Polgahagodadeniya	Uhanowita	Paddy field	0 2 28	10
Preliminary plan 5,003.—Bentota-Walallawiti korale.					
Applicant—Crown.					
14455	Kurundugahahetekme Palamalanga-	Igala	Owita	1 1 16	25
14458	Kurundugahahetekmemanana or Nugagodamanana	Ella	do.	0 1 19	25
Preliminary plan 1,437.—Bentota-Walallawiti korale.					
Applicant—Nil.					
12000	Tantirigewatta	Ganegoda	Garden	3 1 30	10
12001	Do.	do.	do.	1 2 23	10
12012	Ihalakumburaudumulla	do.	Paddy field	1 2 31	15
12026	Welimananekumbura	Goluwamulla	do.	2 1 29	15
12027	Welimananewatta	do.	Garden	1 1 20	10
12034	Anhettiwala-addaraduwegodella	Ihalaomatta	Jungle	0 2 28	10
Preliminary plan 5,008.—Bentota-Walallawiti korale.					
Applicant—Crown.					
14471	Egodakanatta or Dawatagahamanana	Batuwanbena	Garden	0 3 23	15
Preliminary plan 700.—Gangaboda pattu.					
Applicant—Nil.					
W 265	Ellatotawaturawa	Keppitiyagoda	Field and owita cultivated with paddy	13 1 14	32
X 265	Keletwalawaturawa	do.	do.	12 3 25	32
C 266	Kirinetiyawaturawa	do.	Paddy field	2 0 22	64
D 266	Do.	do.	do.	7 3 32	32
Applicant—W. Jate.					
E 266	Pawaragodellawatta	Keppitiyagoda	Garden	0 2 2	32
Applicant—Nil.					
F 266	Olaganduwegaturawa	Yatalamatta	Paddy field	4 2 6	64
G 266	Mamanadolawaturawa	do.	do.	2 0 8	64
H 266	Do.	do.	do.	1 3 6	64
I 266	Do.	do.	do.	8 0 23	64
M 266	Anguruwalakanda	do.	Cultivated with paddy	0 0 24	32
Preliminary plan 2,614.—Gangaboda pattu.					
Applicant—Kandakankaneg Bastian of Urala.					
4820	Kanattegedarawilagoda	Urala	Garden	0 0 20	20
4821	Do.	do.	Jungle	2 0 0	10
Applicant—Lianage Siadoris.					
4822	Kanattegedarawilagoda	Urala	Jungle	1 0 12	10
Preliminary plan 2,899.—Gangaboda pattu.					
Applicant—Pomachchige Wegya.					
5960	Hokkanutalawa or Kosgahawila	Demalagama in Devitura	Jungle and partly planted	1 2 17	20
Applicant—Pamattohewage Martaya.					
5962	Dediwilakumbura-addaraduwa	Demalagama in Devitura	Owita cultivated with yams	0 1 14	10
Applicant—Kiyanduwege Swamisa.					
5970	Dalugalakanda-addaraduwa or Dedi- wiladuwa	Demalagama in Devitura	Garden	0 1 35	20

Any persons considering that they have any claim to these lands are hereby noticed to produce evidence of their title before the Government Agent on the day of sale.

Further information respecting these lands may be obtained from the Surveyor-General, and respecting the conditions of sale from the Government Agent, Galle.

By His Excellency the Governor's command,

E. NOEL WALKER,
Colonial Secretary.

No. 999, S. P.

වර්ෂ 1899 ක්වූ මාර්තු මස 12 වෙනි දින කොළඹ

මහසෙනෙට්ටා ජනරාල්ගේ කන්තෝරුවේදීය.

දකුණු දිසාවේ ආල්ලේ ඒජන්ත ජනරාල්ගේ විසින් මෙහි සහය සඳහා වූ ආණ්ඩුව සන්තක ඉඩම් ආණ්ඩු වේ නියෝගවල ප්‍රකාරයට වර්ෂ 1899 ක්වූ මැයි මස 4 වෙනි දින වූ බ්‍රහස්පතින්දා දවල් 12 ව ආල්ලේ කම්බේරි රෝදි වෙන්දේසිකර විකුණනට යෙදෙනවා ඇත.

දකුණු දිසාවේ ආච්ඡායේ බෙත්තර වලල්ලාච්චි කෝරලේ, වැල්ලඬුවසන්තුවේ සහ ගඟබඩපන්තුව කොට්ඨාසවල පිහිටා තිබෙන විම්කැබෙලි 41ක්.

සිතියම 5,013. වැලඳුම්පත්තුව. ඉල්ලුම්කාරයා.—ආණ්ඩුව.

නො.	ඉඩමේ නම.	ගම.	අන්දම.	මහත. අක්කර		
				අ. රු. ප.	රූ.	
14484	පැපිලියානුගොඩ පොලොව	බටපොල සිතියම 5,011.	වත්ත	0	3 24	20
14476	දෙනගොඩකන්ද	මාගල	එම	0	3 4	50
14477	එම	එම	එම	1	2 25	50
14478	එම	එම	කැලාව	15	2 18	50
14479	එම	එම	වත්ත	0	0 26	50
14480	එම	එම	එම	0	3 38	50
10578	ලන්දන්ගොඩකන්ද	සිතියම 5,031. පොල්ගහපිල	එම	0	2 6	10
10579	එම	එම	එලව එ ජවපු	0	1 23	10
10580	එම	එම	දෙන ඉඩම	0	0 24	10
10581	එම	එම	එම	0	0 24	10
2443	කුට්ටියවත්තේ කුඹුර	සිතියම 2,046. පොල්ගහපිල	එලව එ ජවපු	0	0 34	10
14108	වැලිකුඹුර	සිතියම 4,918. බෙන්තර වලල්ලාපිටිකෝරලේ. වැලිපිලිය	ඔව්ව	0	1 18	10
11515	පිටත්ගස්ගොඩවැල	සිතියම 4,365. පොද්දිවල	මහන (භේන)	1	1 15	15
14473	කහවගහමහන	සිතියම 5,009. ගොඵවාමුල්ල	වත්ත	1	0 39	10
12933	බලලවෙල	සිතියම 4,669. අයිතිකම කිකන්නා—ඒ. ඩබ්ලිව්. වාර්ලිස්අප්පු. නාරන්ඔව්ව	වි වපුරන්ව සුදුසු දෙන ඉඩම	17	3 35	15
14158	පොල්ගහගොඩදෙනිය	සිතියම 4,934. ඉල්ලුම්කාරයා.—ආණ්ඩුව. හුන්ඔව්ව	කුඹුර	0	2 28	10
14455	කුරුන්දගහකැකුක්ම පාලමලග මහන	සිතියම 5,003. ර්ගල	ඔව්ව	1	1 16	25
14458	කුරුන්දගහකැකුක්මමහන නො හොත් හුගගොඩමහන	ඇල්ල	එම	0	1 19	25
12000	කන්තිර්ගෙවත්ත	සිතියම 1,437. ගස්ගොඩ	වත්ත	3	1 30	10
12001	එම	එම	එම	1	2 23	10
12012	ඉහලකුඹුරේ උඩුමුල්ල	එම	කුඹුර	1	2 31	15
12026	වැලිමහස්කුඹුර	ගොඵවාමුල්ල	එම	2	1 29	15
12027	වැලිමහස්වත්ත	එම	වත්ත	1	1 20	10
12034	අත්කැවිවලඅද්දවගොඩවැල	ඉහලඔව්වත්ත	කැලාව	0	2 28	10
14471	එගොඩකනත්ත නොහොත් දවව ගහමහන	සිතියම 5,008. බුට්ටන්භේන	වත්ත	0	3 23	15
W265	ඇල්ලකොටුවතුරුව	සිතියම 700. ගහබඩපත්තුව. කැප්පිටියාගොඩ	වි වපුරන කුඹුර සහ ඔව්ව	13	1 14	32
X 265	කැලැන්වලවතුරුව	එම	එම	12	3 25	32
C 266	කිරිමැවියවතුරුව	එම	වි වපුරන කුඹුර	2	0 22	64
266	එම	එම	එම	7	3 32	32
E 266	පවරගොඩවැල්ලවත්ත	ඉල්ලුම්කාරයා—ඩබ්ලිව්. ජයේ. කැප්පිටියාගොඩ	වත්ත	0	2 2	32
F 266	ඔලගන්දුවෙවතුරුව	ගට්ටමත්ත	කුඹුර	4	2 6	64
G 266	මහනදෙලවතුරුව	එම	එම	2	0 8	64
H 266	එම	එම	එම	1	3 6	64
I 266	එම	එම	එම	8	0 23	64
M 266	අත්ගුරුවලකන්ද	එම	එම	0	0 24	32
4820	කනත්තෙගෙදරවිලගොඩ	සිතියම 2,614. ඉල්ලුම්කාරයා—කන්දෙකන්කානත්තේ බස්නියන්. රූරල	වත්ත	0	0 20	20
4821	එම	එම	කැලාව	2	0 0	10
4822	එම	ඉල්ලුම්කාරයා—ලියනගේ සියයෙරිස්. රූරල	එම	1	0 12	10
5960	හොක්කාලන්තලාව නොහොත් කොස්ගහපිල	සිතියම 2,899. ඉල්ලුම්කාරයා—පොම්ච්චිගෙ වෙහියා. දිවිතුර දෙමලගම	කැලාව සහ වත්ත	2	17	20
5962	දෙදවිලකුඹුරඅද්දරව	ඉල්ලුම්කාරයා—පමන්තස්වාගේ මනෙයා. දිවිතුර දෙමලගම	අල කිව්වා ඔව්ව	0	1 14	10

නො.	ඉඩමේ නම.	ඉල්ලුම්කාරයා—කියාන්ඩුවගේ සුවාරියා.	අත්දම.	අක්කර	
				මහත. රු.	යක මිල. රු.
5970	දළඟලකන්දඅද්දරදුව දෙදිවිලදුව	දිවතුරේ දෙමලගම	වත්ත	0	1 35 20

මෙම ඉඩම් කැබලිවලට අයිතිවාසිකම් කියාහිටින ගම් අයෙක් ඇත්නම් ඔහු විසින් මේ විකිනීමේ දිනේදී ඊට අයිතිවාසිකම් කියා තිබෙන ඔපපු යනාදිය දකුණු පලාතේ මහජනනලත්නාන්තේට පෙන්වා සිටින්නට ඕනෑය.

මෙම ඉඩම් ගැණ වැඩිදුර කාරණා සර්වේශර් ජනරාල් ජනාන්තේගෙන්ද, විකිනීමේ කොන්දේසි ගැණ කාරණා දකුණු පලාතේ ආණ්ඩුවේ ඒජන්තලත්නාන්තේගෙන්ද දැනගන්නට පුළුවන.

ගරුතර ආණ්ඩුකාර උතුමානන්වකන්තේගේ ආඥාවලෙස,
ඊ. නොඑල් වාකර්,
මහසෙක්කාරිස් මහම.

No. 1,000, s. P.

Colonial Secretary's Office,
Colombo, March 12, 1899.

ON Thursday, May 4, 1899, at 12 noon, the Government Agent for the Southern Province will put up to auction, at his office in Galle, the under-mentioned portions of Crown Land, on the terms authorized by Government. Three allotments of land situated in the Bentota-Walallawiti korale division of the Galle District of the Southern Province.

Preliminary plan 1,950.—Bentota-Walallawiti korale.

Lot.	Name of Land.	Name of Applicant.	Village.	Description.	Exten A. R.
4875	Dikduwa	—	Moragoda	Marshy land overgrown with mangrove	62 0 0
4876	Moragodakerewewila	Vitanage Bunjappu	do.	do.	63 0 0
4878	Ganga-addarakadawela	—	do	do.	0 3 11

Upset price,—Rs. 20 per acre.

Any persons considering that they have any claims to these lands are hereby noticed to produce evidence of their title before the Government Agent, on the day of sale.

Further information respecting these lands may be obtained from the Surveyor-General, and respecting the conditions of sale from the Government Agent, Galle.

By His Excellency the Governor's command,

E. NOEL WALKER,
Colonial Secretary.

No. 1,000, s. P.

වර්ෂ 1899 ක්වූ මාර්තු මස 12 වෙනි දින කොළඹ

මහසෙක්කාරිස් උත්තාන්තේගේ කන්තෝරුවේදීය.

දකුණු දිසාවේ ගාල්ලේ ඒජන්තලත්නාන්තේ විසින් මෙහි පහත සඳහන්වෙන ආණ්ඩුව සන්තක ඉඩම් ආණ්ඩුවේ නියෝගවල ප්‍රකාරයට වර්ෂ 1899 ක්වූ මැයි මස 4 වෙනි දින වූ බ්‍රහස්පතින්දා දවල් 12ට ගාල්ලේ කම් මේරිදේදී වෙන්දේසිකර විකුනන්නට යෙදෙනවා ඇත.

දකුණු දිසාවේ ගාල්ලාතෝ බෙන්තර වලල්ලාපිටිකෝරලේ කොච්චාසයේ පිහිටා තිබෙන බිම්කැබලි 3ක්. සිතියම 1,950. ගම—මොරගොඩ.

නො.	ඉඩමේ නම.	ඉල්ලුම්කාරයා.	අත්දම.	අක්කර	
				මහත. රු.	යක මිල. රු.
4875	සික්දුව	—	කබොල් වැව්විව වතුර	62	0 0 20
4876	මොරගොඩ කෙරවේවිල	විදානගේ බුත්ප්පු	එම	63	0 0 20
4878	ගහඅද්දර කඩවෙල	—	එම	0	3 11 20

මෙම ඉඩම් කැබලිවලට අයිතිවාසිකම් කියාහිටින ගම් අයෙක් ඇත්නම් ඔහු විසින් මේ විකිනීමේ දිනේදී ඊට අයිතිවාසිකම් කියා තිබෙන ඔපපු යනාදිය දකුණු පලාතේ මහජනනලත්නාන්තේට පෙන්වා සිටින්නට ඕනෑය.

මෙම ඉදිමගැණ වැඩිදුර කාරණා සර්වේශර් ජනරාල් ජනාන්තේගෙන්ද, විකිනීමේ කොන්දේසි ගැණ කාරණා දකුණු පලාතේ ඒජන්තලත්නාන්තේගෙන්ද දැනගන්නට පුළුවන.

ගරුතර ආණ්ඩුකාර උතුමානන්වකන්තේගේ ආඥාවලෙස,

ඊ. නොඑල් වාකර්,
මහසෙක්කාරිස් මහම.

නො.	ඉඩමේ නම.	ඉල්ලුම්කාරයා.	අන්දම.	මහක. අ. රු. ප.
11246	දික්ගොඩ කැලේ	—	බැඳ්ද	14 1 0
11248	එම	—	එම	15 2 38
11249	ගරතුඩුවෙලල කැලේ	ඒ. මිනෝර්ස් ද සිල්වා සහ අනිත් අයවල්	එම	9 1 15
11253	ගරතුඩුවෙලල	අගම්පොඩි අගොරිස් ද සොයිකා	කුඹුර	3 0 25
11254	ගොඩැල්ලේ කැලේ	එ. දෙත් ජන්ද්‍රිස්අස්ස	බැඳ්ද	13 0 35
11255	ගොඩැල්ල	එම	කුඹුර	2 3 0

අක්කරයක මිල රුපියල් 100.

මෙම ඉඩම් කැබලිවලට අයිතිවාසිකම් කියා තිබෙන යම් අයෙක් ඇත්නම් ඔහු විසින් මේ විකිනීමේ දිනේදී එම අයිතිවාසිකම් කියාතිබෙන ඔප්පු යොදා දකුණු පලාතේ මහජනතලන්නාන්සේට පෙන්වා සිටින්නට ඕනෑම.

මෙම ඉඩම් ගැන වැඩිදුර කාරණා සර්වේයර්ජනරාල්ලන්නාන්සේගෙන්ද, විකිනීමේ කොන්දේසි ගැන කාරණා දකුණු පලාතේ ඒජන්තලන්නාන්සේගෙන්ද දැනගන්නට පුළුවන.

ලපආණ්ඩුකාර උතුමානන්වතන්සේගේ ආඥාව ලෙස,

ඩබ්ලිවු. ඒ. වෙලර්,
වැඩබලන මහසෙකුකාරිස් වම්ම.

No. 1,002, s. r.

Colonial Secretary's Office,
Colombo, March 26, 1899.

ON Tuesday, May 16, 1899, at 12 noon, the Government Agent for the Southern Province will put up to auction, at his office in Galle, the under-mentioned portions of Crown Land, on the terms authorized by Government.

Twenty-one allotments of land situated in the Gangaboda pattu division of the Galle District of the Southern Province.

Preliminary plan 5,039.—Gangaboda pattu.

Lot.	Name of Land.	Village.	Description.	Extent. A. R. P.	Upset Price
					per Acre. Rs.
10598	Mulanegoda	Wanduramba	Garden	0 0 12	30
10599	Do.	do.	Owita	0 1 21	50
10600	Do.	do.	Garden	0 2 10	50
10601	Do.	do.	do.	0 1 6	50
10602	Tunketiawilawatta or Helpotagodawatta	do.	do.	1 1 24	150
10603	Tunketiawilahena or Helpotagoda	do.	Chena	0 2 3	50
10604	Do.	Mabotuwana	Garden	0 1 5	50
10605	Tunketiawiladeniya	do.	Deniya	0 1 0	10
10606	Tunketiawilahena or Helpotagoda	do.	Garden	0 3 27	50
10607	Do.	do.	Chena	0 1 29	100
10608	Do.	do.	Garden	0 2 6	200
10609	Do.	Mabotuwana & Wanduramba	Jungle	7 3 15	50
10610	Do.	Wanduramba	Owita	0 0 22	30
10611	Do.	Mabotuwana	Chena	2 2 0	300
10612	Do.	do.	Owita	0 0 10	30
10613	Do.	do.	Garden	0 1 15	100
10615	Do.	do.	do.	0 2 5	300
10616	Godaudahena	Nattewela	Owita	0 0 36	20
10617	Do.	do.	Garden	0 0 29	30
10618	Do.	do.	Owita	0 1 3	20
10619	Do.	do.	do.	0 0 25	20

Any persons considering that they have any claims to these lands are hereby noticed to produce evidence of their title before the Government Agent on the day of sale.

Further information respecting these lands may be obtained from the Surveyor-General, and respecting the conditions of sale from the Government Agent, Galle.

By His Excellency the Lieut.-Governor's command,

W. T. TAYLOR,
Acting Colonial Secretary.

No. 1,002, S. P.

වර්ෂ 1899 ක්වූ මාර්තු මස 26 වෙනි දින කොළඹ

මහසෙනෙකාරීස්ථලත්තාන්සේගේ කන්තෝරුවේදීය.

දකුණු දිසාවේ ගාල්ලේ ඒජන්තලත්තාන්සේ විසින් මෙහි පහත සඳහන්වෙන ආණ්ඩුව සන්තක ඉඩම් ආණ්ඩුවේ නියෝගවල ප්‍රකාරයට වර්ෂ 1899 ක්වූ මැයි මස 16 වෙනි දිනවූ අගතරුවාදා දවල් 12ට ගාල්ලේ කම් මේරියේදී වෙන්දේසිකර විකුණන්නට යෙදෙනවා ඇත.

දකුණු දිසාවේ ගාල්ලටයේ ගඟබඩපත්තුවේ කොට්ඨාසයේ පිහිටා තිබෙන බිම්කැබලි 21ක්.

සියලුම 5,039. ගඟබොඩපත්තුව.

නො.	ඉඩමේ නම.	ගම.	අන්දම.	මගත. අ. රු. ප.	අක්කර ගක මිල. රු.
10598	මූලතේගොඩ	වදුරමඩ	වත්ත	0 0 12	30
10599	එම	එම	බිහිව	0 1 21	50
10600	එම	එම	වත්ත	0 2 10	50
10601	එම	එම	එම	0 1 6	50
10602	තුන්කැටියවිල වත්ත හෝ හොත් ගාල්පොතගොඩ වත්ත	එම	එම	1 1 24	150
10603	තුන්කැටියවිල හේන හෝ හොත් ගාල්පොතගොඩ	එම	හේන	0 2 3	50
10604	එම	මාබොටුවන	වත්ත	0 1 5	50
10605	එම දෙහිය	එම	දෙහිය	0 1 0	10
10606	තුන්කැටියවිල හේන හෝ හොත් ගාල්පොතගොඩ	එම	වත්ත	0 3 27	50
10607	එම	එම	හේන	0 1 29	100
10608	එම	එම	වත්ත	0 2 6	200
10609	එම	එම සහ වත්තූරමඩ	බැඳ්ද	7 3 15	50
10610	එම	වදුරමඩ	බිහිව	0 0 22	30
10611	එම	මාබොටුවන	හේන	2 2 0	300
10612	එම	එම	බිහිව	0 0 10	30
10613	එම	එම	වත්ත	0 1 15	100
10615	එම	එම	එම	0 2 5	300
10616	ගොඩලඬුහේන	නාත්තේවෙල	බිහිව	0 0 36	20
10617	එම	එම	වත්ත	0 0 29	30
10618	එම	එම	බිහිව	0 1 3	20
10619	එම	එම	එම	0 0 25	20

මෙම ඉඩම් කැබලිවලට අයිතිවාසිකම් කියා තිබෙන යම් අයෙක් ඇත්නම් ඔහු විසින් මේ විකිනීමේ දිනේදී ඊට අයිතිවාසිකම් කියා තිබෙන මර්ජු ගනාදිග දකුණු පලාතේ මහඒජන්තලත්තාන්සේට පෙනහා සිටින්නට බිහිකර.

මෙම ඉඩම් ගැණ වැඩිදුර කාරණා සර්වේචර්ජනල්ලත්තාන්සේගෙන්ද, විකිනීමේ කොන්දේසි ගැණ කාරණා දකුණු පලාතේ ඒජන්තලත්තාන්සේගෙන්ද දැනගන්නට පුළුවන.

ලපආණ්ඩුකාර උතුමානත්වගන්සේගේ ආඥාවලෙස,

ඩබ්ලිව්. ඩී. වේලර්,
වැඩබලන මහසෙනෙකාරීස් වමිස.

LAND SALES IN THE EASTERN PROVINCE.

No. 732, E. P.

Colonial Secretary's Office,
Colombo, March 24, 1899.

ON Tuesday, May 16, 1899, and the following days, at noon, the Government Agent for the Eastern Province will put up to auction, at his office in Batticaloa, the under-mentioned portions of Crown Land, on the terms authorized by Government.

Preliminary plan 2,517.—Manmunai pattu.

Lot.	Village.	Name of Applicant.	Description.	Extent.		Upset Price
				A.	R. P.	per Acre.
						Rs. c.
76792	Manmunai	K. Vairamuttu	Kirittonappumi	0	0 18	10 0
				Preliminary plan 2,515.		
76786	Palaimunai	P. Mirasaivu	Sirunakkenitoddam	0	0 16	12 50
				Preliminary plan 2,514.		
76785	Palaimanai	M. Mukaiyatinvava	Kamandamari	0	3 13	10 0
				Preliminary plan 2,464.		
76531	Putukkudyiruppu	M. Pakkilevvai	Fit for cocoanuts	8	0 28	10 0
76532	Do.	K. Alakippodi and another	do.	18	0 0	10 0
76533	Do.	do.	do.	12	1 0	10 0

Lot.	Village.	Name of Applicant.	Description.	Extent.		Upset Price
				A.	R. P.	per Acre. Rs. c.
75975	Chettukkuda	Tevasakayam	Preliminary plan 2,333. Vavavelikkadu	10	0 20	10 0
76176	Kurinchamunai	K. Mailippodi	Preliminary plan 2,389. Mandukkadu	5	3 20	10 0
76177	Do.	do.	Field	5	2 13	12 50
76189	Karaveddi	V. Nachippodi	Preliminary plan 2,393. Valaichchenai field	1	3 21	12 50
76190	Do.	do.	Valaichchenai	3	3 39	10 0
76192	Do.	V. Kanapatippillai	do.	0	2 33	10 0
11145	Ponnankanichchenai	T. Tampimuttu	Preliminary plan 909. Fit for paddy	5	0 0	10 0
76794	Karaveddi	V. Kanapatippillai	Preliminary plan 2,518. Kulavadittundu	6	1 34	10 0
76298	Makilavaddavan	P. H. Kanapatippillai	Preliminary plan 2,416. Field	4	3 0	12 50
76014	Ayittiyamalai	V. Ilaiyatampi	Preliminary plan 2,344. Fit for paddy	20	1 0	10 0
76017	Do.	A. Utumalevvai	do.	3	1 23	10 0
76023	Do.	K. Ilaiyatampi	do.	35	2 10	10 0
76024	Do.	do.	Open grass land	11	0 28	10 0
76025	Do.	do.	Field	13	1 0	12 50
76026	Do.	do.	Open grass land	22	2 0	10 0
76027	Do.	do.	Field	5	0 16	12 50
76154	Narippultoddam	S. Kanana	Preliminary plan 2,383. Jungle	6	0 32	10 0
75963	Kalpottanai Uttu- madu	R. M. Fernando	Preliminary plan 2,328. Lime garden	1	0 27	12 50
75946	Kalaiyadimadu	A. Atamvava	Preliminary plan 2,319. Chalampaiyadikkadu	30	2 8	10 0
7482	Veppantidal	A. Mukaiyatinvava	Preliminary plan 2,234. Kalaiyadikkulattukkadu	5	1 18	10 0
7484	Do.	M. Aliyar	Attiyadittoddam	1	0 30	12 50
7485	Do.	do.	Attiyadittoddam field	1	2 24	12 50
7487	Do.	do.	do.	0	2 24	12 50
7455	Maduviluntamadu	M. Mukammattutampi	Preliminary plan 2,226. Fit for paddy	3	3 10	10 0
7457	Do.	do.	do.	78	1 25	15 0
7458	Do.	U. Akamatulevvai	Field	33	3 21	12 50
7459	Do.	M. Mukammattutampi	Taravanamadukadu	8	2 10	12 50
7460	Do.	do.	Taravanamadukaduchenai	86	1 0	10 0
7461	Nediamadu	A. Utumalevvai	Fit for paddy	7	1 17	10 0
7443	Inuruvillu	A. Utumankandu	Preliminary plan 2,221. Garden	5	3 23	12 50
75646	Inuruvillu	A. Utumankandu	Preliminary plan 2,285. Chinnakkulam	3	3 19	12 50
75648	Do.	A. Akamatulevvai	do.	0	1 29	12 50
75649	Do.	A. Utumankandu	Field	3	2 0	12 50
75650	Do.	do.	do.	0	2 2	12 50
75652	Do.	U. Isuppulevvai	Kaddaikkadu	16	0 30	10 0
75655	Do.	K. Katirkaman	Ittiyadichchenai	2	2 17	10 0
7319	Minachchiyadimadu	I. Umarukatta	Preliminary plan 2,194. Minachchiyadimadukkulam	3	3 36	10 0
7320	Do.	A. Umarukatta	Field	6	1 5	12 50
7322	Do.	U. Akamatulevvai	Garden	0	3 13	12 50
7323	Do.	do.	Field	2	3 30	12 50
7324	Do.	do.	do.	0	1 6	12 50
7425	Puliyadimadu	C. Kannappanikkappodi	Preliminary plan 2,212. Kalimadukkadu	48	3 21	10 0
7439	Puliyadimadu	S. Kattan	Preliminary plan 2,219. Field, &c.	2	3 1	12 50
7440	Do.	K. Chinnattampi	Field	6	3 20	12 50
7441	Mavilankaiyadichenai	I. Manikkappodi	Jungle	18	1 0	10 0
76782	Vatakkalmadu	M. Karutulevvai	Preliminary plan 2,513. Jungle and open land	11	3 0	10 0
76784	Do.	—	Field	0	1 23	12 50
10818	Karaveddi	K. Marimuttu, &c.	Preliminary plan 890. Partly cultivated	16	3 30	12 50
76237	Vantarumulai	U. Mukammattukasimlevvai	Preliminary plan 2,402.—Eravur pattu. Fit for cocoanuts	6	0 0	10 0
76242	Do.	P. Mukaiyatinvava	Encroachment	0	1 28	12 50
76244	Do.	do.	Fit for cocoanuts	8	0 20	10 0

Lot.	Village.	Name of Applicant.	Description.	Extent. A. R. P.	Upset Price
					per Acre. Rs. c.
76245	Vantarumulai	M. H. Akamatulevvai	Fit for cocoanuts	3 1 30	10 0
76247	Do.	do.	do.	4 3 21	10 0
76248	Do.	L. Mukammattulevvai	Encroachment	0 0 32	12 50
Preliminary plan 2,374.—Koralai pattu.					
76118	Oddaimavadi	General sale	Fit for paddy	21 0 0	12 50
Preliminary plan 2,593.8.—Eravur pattu.					
77007	Kaluvankeni	M. H. Akamatulevvai	High vempu land	5 1 28	10 0
77008	Do.	do.	do.	20 0 24	10 0
77009	Do.	E. M. Kartikesu	High and low jungle	3 1 31	10 0
77010	Do.	M. H. Akamatulevvai	Vempu jungle	12 0 15	10 0
Z 58	Do.	Veddahs of Kaluvankeni	Jungle and cocoanut trees	0 0 18	12 50
A 59	Do.	do.	do.	0 0 26	12 50
B 59	Do.	do.	Cocoanut garden	0 0 1.50	12 50
C 59	Do.	do.	do.	2 1 13	12 50

Further information regarding these lands and conditions of sale may be obtained from the Government Agent, Batticaloa.

By His Excellency the Lieut.-Governor's command,

W. T. TAYLOR,
Acting Colonial Secretary.

No. 732, E. P.

கொலோனியல் சர்க்கிடுததார ஆபீசில்,

கொழும்பில், 1899 ம் ஆண்டு பங்குனிமீ 24 த உ.

1899 ம் ஆண்டு வைகாசிமாதம் 16 ந் திகதியாகிய செவ்வாய்க்கிழமையன்று மதனையடுத்த நாட்களிலும் மததியானம் 12 மணிகளுக்கு கிழக்கு பாகாணத்து கவற்ணமேந்து ஏசுநறவாசன தனது ஆபீசில் இதனடியிற் சொல்லப்படடிருக்கிற முடிக்குரிய காண்த்துணடுகளை, அரசாட்சியாரால் உததரவுபண்ணப்படடிருக்கும் பொருத்தப்பிரகாரம் ஏலத்திற்குறி வீற்பாரா.

காணித்துணடுகள், கிழக்கு மாகாணத்து மட்டக்களப்பு டிஸ்திரிக்டிலிருக்கின்றன.

படம் 2,517. மணமுனைப்பற்று.

இல.	குறிச்சி.	கோவ்காரரின் பெயர்.	விபரம்.	தரிப்பு விலை	
				வீசாலம்.	ஏக்கருக்கு.
				அ. மூ. ப.	ரூ. ச.
76792	மணமுனை	ச. வயிரமுத்த	கிரித்தோணப் பூமி	0 0 18	10 0
		படம் 2,515.			
76786	பாலமுனை	ப. மீராசாய்வு	கிருணக்கேணித தோட்டம்	0 0 16	12 50
		படம் 2,514.			
76785	ஷெ	மு. முகையகினவாவா	கமண்டமாரி	0 3 13	10 0
		படம் 2,464.			
76531	புதுக்குடியிருப்பு	மு. பைகீர்லெவ்வை	தென்னைக்கேற்ற பூமி	8 0 28	10 0
76532	ஷெ	ச. அளகிப்போடிய மறுபேருடம்			
76533	ஷெ	ஷெ	ஷெ	18 0 0	10 0
		படம் 2,333.			
75975	சேத்துகருடா	தேவசகாயம்	வாலாவெளிககாடு	10 0 20	10 0
		படம் 2,389.			
76176	சூரிஞ்சாமுனை	ச. மைலிப்போடி	மணடுககாடு	5 3 20	10 0
76177	ஷெ	ஷெ	வயல	5 2 13	12 50
		படம் 2,393.			
76189	கரவெட்டி	வ. நோஞ்சிப்போடி	வாளைச்சேனை வயல	1 3 22	12 50
76190	ஷெ	ஷெ	வாளைச்சேனை	3 3 39	10 0
76192	ஷெ	ச. கணவதியப்பிள்ளை	ஷெ	0 2 33	10 0
		படம் 909.			
11145	பொன்னாக்கேணிச்சேனை	ச. தம்பிமுத்து	வேளாண்மைக்கேற்ற பூமி	5 0 0	10 0
		படம் 2,518.			
76794	கரவெட்டி	வ. கணபதியப்பிள்ளை	கூளாவடி துணடு	6 1 34	10 0
		படம் 2,416.			
76298	மகிளவட்டவான	பொ. த. கணபதியப்பிள்ளை வயல		4 3 0	12 50

இல.	குறிச்சி.	தேள்வகதாரனின் பெயர்.	விலாபம்.	தர்ப்பு விலை	
				விசாலம்.	ஏக்கருக்கள்.
				அ. ரூ. ப.	ரூ. ச.
		பட்டம் 2,344.			
76014	ஆயித்தியமலை	வ. இனையதம்பி	வேளாண்மைக்கேற்ற பூமி	20 1 0	10 0
76017	ஓடி	அ. உதுமாலெவ்வை	ஓடி	3 1 23	10 0
76023	ஓடி	ச. இனையதம்பி	ஓடி	35 2 10	10 0
76024	ஓடி	ஓடி	வெடடைப்பூமி	11 0 28	10 0
76025	ஓடி	ஓடி	வயல	13 1 0	12 50
76026	ஓடி	ஓடி	வெடடைப்பூமி	22 2 0	10 0
76027	ஓடி	ஓடி	வயல	5 0 16	12 50
		பட்டம் 2,383.			
76154	நரிப்பறதோட்டம்	சி. ஞானம்	காடு	6 0 32	10 0
		பட்டம் 2,328.			
75963	கறப்பொத்தானை ஊர் துமடு	ந. ரூ. பருநாந்து	எலுமிச்சந் தோட்டம்	1 0 27	12 50
		பட்டம் 2,319.			
75946	காலையடிமடு	ஆ. ஆசம்வாவா	சாளம்பையடிக்காடு	30 2 8	10 0
		பட்டம் 2,234.			
7482	வேப்பந்திடல	அ. முகையதினவாவா	காலையடிக்கான துக் காடு	5 1 18	10 0
7484	ஓடி	மு. அலியார	ஆததியடிக்காடு	1 0 30	12 50
7485	ஓடி	ஓடி	ஓடி	1 2 24	12 50
7487	ஓடி	ஓடி	ஓடி	0 2 24	12 50
		பட்டம் 2,226.			
7455	மாடுவீஞ்சுந்தமடு	மு. முகமது தத்தம்பி	வேளாண்மைக்கேற்றது	3 3 10	10 0
7457	ஓடி	ஓடி	ஓடி	78 1 25	15 0
7458	ஓடி	உ. அகமதுலெவ்வை	வயல	33 3 21	12 50
7459	ஓடி	மு. முகமது தத்தம்பி	தாவணமடுக்காடு	8 2 10	12 50
7460	ஓடி	ஓடி	தாவணமடு சேனை	86 1 0	10 0
7461	நெடியமடு	அ. உதுமாலெவ்வை	வேளாண்மைக்கேற்றது	7 1 17	10 0
		பட்டம் 2,221.			
7443	ஈனறுவல்லு	அ. உதுமானகண்டு	தோட்டம்	5 3 23	12 50
		பட்டம் 2,285.			
75646	ஈனறுவல்லு	அ. உதுமானகண்டு	சினனக்குளம்	3 3 19	12 50
75648	ஓடி	அ. அகமதுலெவ்வை	ஓடி	0 1 29	12 50
75649	ஓடி	அ. உதுமானகண்டு	வயல	3 2 0	12 50
75650	ஓடி	ஓடி	வயல	0 2 2	12 50
75652	ஓடி	உ. ஈசுப்புலெவ்வை	நடைக்காடு	16 0 30	10 0
75655	ஓடி	ச. கதிரகாமன	இத்தியடிச்சேனை	2 2 17	10 0
		பட்டம் 2,194.			
7319	மீனாச்சியடிமடு	இ. உமறுகத்தா	மீனாச்சியடிமடுக்கானுளம்	3 3 36	10 0
7320	ஓடி	ஆ. உமறுகத்தா	வயல	6 1 5	12 50
7322	ஓடி	உ. அகமதுலெவ்வை	தோட்டம்	0 3 13	12 50
7323	ஓடி	ஓடி	வயல	2 3 30	12 50
7324	ஓடி	ஓடி	வயல	0 1 6	12 50
		பட்டம் 2,212.			
7425	புளியடிமடு	ச. கண்ணப்பணிக்கப்போடி	களிமடுக்காடு	48 3 21	10 0
		பட்டம் 2,219.			
7439	ஓடி	சி. காததான	வயல	2 3 1	12 50
7440	ஓடி	ச. சினனத்தம்பி	வயல	6 3 20	12 50
7441	டாக்விங்கையடிச்சேனை	இ. மாணிக்கப்போடி	காடு	18 1 0	10 0
		பட்டம் 2,513.			
76782	வாதககலமடு	மு. கருதுலெவ்வை	காடும வெடடையும்	11 3 0	10 0
76784	ஓடி	பொதவற்றப்பனவு	வயல	0 1 23	12 50
		பட்டம் 890.			
10818	கரவெட்டி	ச. மாரிமுத்தும் மறு பேரும்	செய்கைபண்ணியது	16 3 30	12 50
		பட்டம் 2,402.—எறூபாபற்று.			
76237	வந்தாருமலை	உ. முகமதுகாசிம் லெவ்வை	தென்கைக்கேற்றபூமி	6 0 0	10 0
76242	ஓடி	ப முகையதினவாவா	கூட்டிப்பிடித்த பூமி	0 1 28	12 50

இல.	குறிச்சி.	தேள் வீக்காரனின் பெயர்.	விபரம்.	விசாலம்.		தரிப்பு வீலை		
				அ. நூ. ப.	ரூ. ச.			
76244	வந்தாருமலை	ட. முகையதீனவாவா	தென்கைக்கேற்றழி	8	0	20	10	0
76245	செடி	மு. ஆ. அகமதுலெவ்வை	செடி	3	1	30	10	0
76247	செடி	செடி	செடி	4	3	21	10	0
76248	செடி	லு. முகையதீனவாவை	கூட்டிப்பிடித்தழி	0	0	32	12	50
76118	ஒட்டைமாவடி	பட்டம 2,374.—கோற்றைப்பற்று.	பொதுவழிப்பைவு	21	0	0	12	50
77007	களுவனகேணி	பட்டம 2,593/8.—எருவாபற்று.	மு. ஆ. அகமதுலெவ்வை	5	1	28	10	0
77008	செடி	செடி	செடி	20	0	24	10	0
77009	செடி	இ. ம. காரத்தீகேசு	மேடுமள்ளமும	3	1	31	10	0
77010	செடி	மு. ஆ. அகமதுலெவ்வை	வெம்புககாடு	12	0	15	10	0
Z 58	செடி	களுவனகேணிவேடாகள	காடும தெனனைமர	0	0	18	12	50
A 59	செடி	செடி	செடி	0	0	26	12	50
B 59	செடி	செடி	தெனனந்தோட்டம்	0	0	1.50	12	50
C 59	செடி	செடி	செடி	2	1	13	12	50

இக்காணிக்கையப்பற்றிய மேலதனமான விளம்பரங்களையும் விற்பனாவின் கொந்திசையுமபற்றி மற்ற புகளப்பு அரசாட்சி ஏசனறுத்தரை யவாகளிடம் வீனுவ அறிந்துகொள்ளலாம்.

உப தேசாதிபதி மகோத்தமர் அவர்களினது கட்டளையின்படி,

டபிள்யூ. ற்றி. டேயிலர்,
இராசாங்க விசிறின் வேலைபாபபவா.

No. 733, E. P.

Colonial Secretary's Office,
Colombo, March 24, 1899.

ON Tuesday, May 23, 1899, and the following days, at noon, the Government Agent for the Eastern Province will put up to auction, at his office in Batticaloa, the under-mentioned portions of Crown Land, on the terms authorized by Government.

Preliminary plan 2,161.—Manmunai.

Lot.	Village.	Name of Applicant.	Description.	Extent.			Upset Price per Acre.	
				A.	R.	P.	Rs.	c.
7159	Tettaltivu	S. Kalikkuddi	Jungle	7	0	8	10	0
7225	Tettaltivu	M. Valliyammai	Vegetables	0	0	8	12	50
7231	Do.	V. Tampimuttu	Bare land	0	1	26.	10	0
76251	Panichchayadimunmari	P. H. Kantappodi	Marunkaiyadikkadu	15	2	0	10	0
76253	Erappoddamadu	P. H. Kumaravelappodi	Jungle	5	3	5	10	0
76824	Arasadittivu	N. S. Katiramalaippodi	Navalkadduppumi	17	1	0	10	0
76825	Do.	T. M. Kunchilaiyappodi	Chinnanavalkadu	8	3	32	10	0
76826	Do.	K. Nakandappodi	Navalkaddutidal	0	1	34	10	0
76827	Do.	do.	do.	0	0	20	10	0
X 56	Do.	K. Nakandappodi and M. Kumarappodi	Garden	0	0	8	12	50
Y 56	Do.	do.	do.	0	0	26	12	50
6309 } & 6310 }	Padippalai	V. Kanapatayan, defaulter	Field	15	2	30	12	50
76515	Padippalai	T. Kantappodi	Vankalavadippumi	1	1	0	10	0
76521	Do.	P. Tanti and S. Murukappan	Kilakkodichchenai	4	0	32	10	0
76805	Upparu	K. Katiresan	Periyakulam	0	1	13	12	50
76807	Do.	Iravutuppodi Munnisa	do.	0	0	10	12	50
75969	Kadukkaimunai	T. Manikkappodi	Vegetables, tobacco	1	1	14	12	50
75970	Do.	K. Kondaiyappodi	do.	0	2	16	12	50
75971	Do.	do.	Field and garden	0	3	4	12	50
76841	Kadukkaimunai	V. V. Katirkamappodi	Valkadukkadu	4	1	39	10	0
76808	Padippalai	T. Chempappodi and Tantippillai	Field	0	1	13	12	50
76809	Do.	T. Chempappodi	do.	6	3	25	12	50
76810	Do.	Kannappan	do.	0	0	26	12	50

Lot.	Village.	Name of Applicant.	Description.	Extent. A. R. P.	Upset Price per Acre. Rs. c.
76760	Nediyamadu	K. Velantan	Preliminary plan 2,508. Chetiyankulattukkadu	6 0 37	10 0
76679	Panaiyaruppan	S. Pichchaikkandu	Preliminary plan 2,493. Field	2 3 32	12 50
76204	Mava limunmari	T. Virakkuddi	Preliminary plan 2,396. Fit for paddy	3 3 23	10 0
76212	Panichechayadimadu	K. Vairamuttu	Preliminary plan 2,399.- Fit for paddy	6 3 0	10 0
76214	Do.	do.	Field	0 1 13	12 50
76217	Do.	P. Kumaraveli	do.	6 3 20	12 50
76218	Do.	K. Manmunaiappodi	do.	4 0 15	12 50
76525	Ampilanturai	S. Nanamuttu	Preliminary plan 2,463. Sankatichenai	13 0 24	10 0
4663	Eravur	M. Pichchaikkandu	Preliminary plan 488.—Eravur. Fit for paddy	9 1 0	10 0
6748	Kairiveli	M. Pichchaikkandu	Preliminary plan 2,047. Fit for paddy	17 1 25	10 0

Further information regarding these lands and conditions of sale may be obtained from the Government Agent, Batticaloa.

By His Excellency the Lieut.-Governor's command,

W. T. TAYLOR,
Acting Colonial Secretary.

No. 733, E. P.

கொலோனியல் சர்க்கிள்தாரர் ஆபீசில்,
கொழும்பில், 1899 ம் ஆண்டு பங்குனிமீ 24 ந் உ.

1899 ம் ஆண்டு வைகாசிமாதம் 23 ந் திகதியாகிய செவ்வாய்க்கிழமை யிலு மதனையடுத்த நாடகளிலும் மத்தியாணம் 12 மணிக்கு கிழக்கு மாகாணத்து சவற்றணமேந்து ஏசனறவாகள் தனது ஆபீசில் இதனடியிற் சொல்லப்பட்டிரு கிற முடிக்குரிய காணித்துணடுகளை, அரசாட்சியாரால் உத்தரவுபண்ணப்பட்டிருக்கும் பொருத்தப்பிரகாரம், வலத்திற்கறி விற்பார.

காணித்துணடுகளை, கிழக்கு மாகாணத்து மட்டககனப்பு டிஸ்த்ரிக்டிலிருக்கின்றன.

பட்டம் 2,161.—மணமுனைப்பற்று.

இல.	குறிச்சு.	கேள்விகாரனின் பெயர்.	வீரம்.	வீசாலம். அ. ரூ. ப.	ஏக்கருக்கு. ரூ. ச.
7159	தேத்தாதீது	சி. காளிகுட்டி	காடு	7 0 8	10 0
7225	தேத்தாதீது	மு. வள்ளியமமை	தோட்டப்பூமி	0 0 8	12 50
7231	ஓடி	வ. தம்பிமுத்து	வெறும் பூமி	0 1 26	10 0
76251	பனிச்சையடிமுனமாரி	பொ. ய. கந்தப்போடி	மருங்கையடிக்காடு	15 2 0	10 0
76253	ஏரரபோட்டமடு	பொ. த. குமாரவேலாப போடி	காடு	5 3 5	10 0
76824	அரசடித்தீது	நோ. சி. கதிரவேலப்போடி	நாவலகாட்டுப்பூமி	17 1 0	10 0
76825	ஓடி	தொ. ம. குஞ்சியைய போடி	சின்ன நாவலகாடு	8 3 32	10 0
76826	ஓடி	கா. நாகண்டாப்போடி	நாவலகாட்டுத்திடல	0 1 34	10 0
76827	ஓடி	ஓடி	ஓடி	0 0 20	10 0
X 56	ஓடி	கா. நாகண்டாப்போடியு ம மு. குமரப்போடியும்	தோட்டம்	0 0 8	12 50
Y 56	ஓடி	ஓடி	ஓடி	0 0 26	12 50
6309 & 6310	பட்டப்பயினை	பட்டம் 1,931. வ. கணவதியான (வாயி தாகட்டாதவன்)	வயல	15 2 30	12 50
76515	பட்டப்பயினை	பட்டம் 2,462. தொ. கந்தப்போடி	வங்களாவுடிப்பூமி	1 1 0	10 0
76521	ஓடி	ப. தாந்தியுட, சி. முருக ப்பணம்	கிளாககொடிச்சேனை	4 0 32	10 0
76805	உப்பாறு	பட்டம் 2,522. க. கதிரேசன	பெரியகுளம்	0 1 13	12 50
76807	ஓடி	இ. முன்னிசா	ஓடி	0 0 10	12 50
75969	கடுக்காயமுனை	பட்டம் 2,332. தொ. மாணிக்கப்போடி	தோட்டச்செய்கைக	1 1 14	12 50
75970	ஓடி	க. கொடையப்போடி	கேற்றது	0 2 16	12 50
75971	ஓடி	ஓடி	தோட்டமும் வயலும்	0 3 4	12 50

இல.	குறிச்சி.	கேள்விகாரணின பெயர்.	வியரம்.	தரிப்பு விலை		
				விசாரம். அ. தூ. ப.	ஏக்கருக்கு. ரூ. ச.	
76841	கடுக்காயமுனை	படம 2,538. வ. வி. கதிர்காமப்போடி	வாலகடடுக்காடு	4	1 39	10 0
76808	பட்டிப்பளை	படம 2,523. தோ. செம்பாப்போடியு				
76809	ஓடி	மறுபேரும	வயல	0	1 13	12 50
76810	ஓடி	தோ. செம்பாப்போடி	ஓடி	6	3 25	12 50
76760	நெடியமடு	படம 2,508. க. வேலாயிதன்	சேரதையன்குளத்துக்காடு	6	0 37	10 0
76679	பனையருப்பான	படம 2,493. சி. பிச்சைக்கண்ணி	வயல	2	3 32	12 50
76204	மாவடிமுனமாரி	படம 2,396. தோ. வீரகண்டி	வேளாண்மைப்பூமி	3	3 23	10 0
76212	பனிச்சையடிமடு	படம 2,399. க. வயிரமுத்து	வேளாண்மைப்பூமி	6	3 0	10 0
76214	ஓடி	ஓடி	வயல	0	1 13	12 50
76217	ஓடி	ப. சூமாரவேலி	வயல	6	3 20	12 50
76218	ஓடி	க. மணமுனைப்பேரடி	வயல	4	0 15	12 50
76525	அம்பிளாந்துறை	படம 2,463. சி. ஞானமுத்து	சங்கதிசேனை	13	0 24	10 0
4663	ஏறலூர்	படம 488—ஏறலூர். ம. பிச்சைக்கண்ணி	வேளாண்மைக்கேற்றது	9	1 0	10 0
6740	கைரிவெளி	படம 2,047. ம. பிச்சைக்கண்ணி	வேளாண்மைக்கேற்றது	17	1 25	10 0

இக்காணிகளைப்பற்றிய மேலதன்மர்ன விளம்பரங்களையும் விற்பனைவீன் கொந்திசுகளையும்பற்றி மட்டகங்களப்பு அரசாட்சி ஏசன்றுத்துரையவாகளிடம் வினாவி யறிந்துகொள்ளலாம்.

உபதேசாதிபதி மகோத்தமா அவர்களினது கட்டணியின்படி,

டபிள்யூ. ற்றீ. நேயிலா,
இராசாங்க விசிதரின் வேலைபாரப்பவா.

LAND SALES IN THE NORTH-WESTERN PROVINCE.

No. 1,298, N.-W.P.

Colonial Secretary's Office,
Colombo, March 15, 1899.

ON Tuesday, May 9, 1899, at 1 o'clock P.M., the Government Agent for the North-Western Province will put up for sale or settlement, at his office in Kurunegala, the under-mentioned portions of Crown Land, on the terms authorized by Government.

Five allotments of land situated in the Wannī hatpattu division of the Kurunegala District of the North-Western Province.

Preliminary plan 2,249.

Lot.	Village.	Name of Land.	Name of Claimant.	Description.	Extent.
					A. R. P.
O 1133	Kattambuwwa	Dambuwe Mukalanabada-landa alias Patandugahamulahena	Kattambuwe Ukku Banda	Garden	0 0 24
P 1133	Do.	do.	Herathami, Gan-arachchi	do.	0 1 4
Q 1133	Do.	do.	K. Ukku Banda	do.	0 1 35
R 1133	Do.	do.	Herathami, Gan-arachchi	Chena	0 0 22
S 1133	Do.	Dambuwe mukalana	Ranhami, Korala of Munamale	do.	0 0 22

Upset price,—Lots O 1133, P 1133, and Q 1133, Rs. 15 per acre ; lots R 1133 and S 1133, Rs. 10 per acre.

Further information respecting these lands may be obtained from the Surveyor-General, and respecting the conditions of sale from the Government Agent, North-Western Province.

By His Excellency the Governor's command,

E. NOEL WALKER,
Colonial Secretary.

No. 1,298, N.-W. P.

වර්ෂ 1899 ක්වූ මාර්තු මස 15 වෙනි දින කොළඹ

මහසෙක්කුකාරිස්ථානයන්සේසේ කන්තෝරුවේදීය.

වසම් දිසාවේ කුරුනෑගල ආණ්ඩුවේ ඒජන්තලන්කාන්සේ විසින් මෙහි පහත සඳහන්වෙන ආණ්ඩුව සන්තක ඉඩම් ආණ්ඩුවේ නියෝගවල ප්‍රකාරයට වර්ෂ 1899 ක්වූ මැයි මස 9 වෙනි දින වූ අඟහරුවාදා දවල් 1 ව කුරුනෑගල කවිචේර්දේදී වෙන්දේසිකර විකුණන්නට නොහොත් බේරුම්කර දෙන්නට යෙදෙනවා ඇත.

වසම් දිසාවේ කුරුනෑගල පලාතේ වන්නිහන්පත්තුවේ පිහිටා තිබෙන බිම්කැබෙලි 5ක්.

සිතියම 2,249. ගම—තට්ටුවාව.

නො.	ඉඩමේ නම.	අයිතියකම කියන්නා.	අන්දම.	මහක. අ. රු. ප.
O 1113	දඹුවේ මුකලාන බදලන්ද නොහොත් පත්අඩුගහ මුල සේන	තට්ටුවේ උක්කුබන්ඩා	වත්ත	0 0 24
P 1113	එම	සේරත්තාමි ගත්ආරච්චිල	එම	0 1 4
Q 1113	එම	කේ. උක්කුබන්ඩා	එම	0 1 35
R 1113	එම	සේරත්තාමි ගත්ආරච්චිල	සේන	0 0 22
S 1113	දඹුවේ මුකලාන	මුනමල් රංගාමි කෝරල	සේන	0 0 22

කොමිමර O1113, P1113 සහ Q1113 ඉඩම්කැබලි තුනට නියමකරනලද මුදල අක්කරයක් රුපියල් 15යි. එම R1113 සහ S1113 ඉඩම්කැබෙලි දෙකට එම එම එම 10යි.

මෙම ඉඩම් ගැණ වැඩිදුර කාරණා සර්වේයර්පනරුල්ලන්කාන්සේගෙන්ද, විකිනීමේ කොන්දේසි ගැණ කාරණා වසම් දිසාවේ ආණ්ඩුවේ ඒජන්තලන්කාන්සේගෙන්ද දැනගන්නට පුළුවන.

ගරුභර ආණ්ඩුකාර උතුමානත්වහන්සේගේ ආඥාව ලෙස,
ඊ. නොඑල් වාකර්,
මහසෙක්කුකාරිස්වමිහ.

No 1,299, N.-W. P.

Colonial Secretary's Office,
Colombo, March 14, 1899.

ON Tuesday, May 9, 1899, at 1 o'clock P.M., the Assistant Government Agent for the Puttalam District will put up for sale or settlement, at his office in Puttalam, the under-mentioned portions of Crown Land, on the terms authorized by Government.

Thirty-four allotments of land situated in the Kalpitiya division of the Puttalam District of the North-Western Province.

Preliminary plan 2,198.
Village—Ambalam.
Claimant—Crown.

Lot.	Description.	Extent.		Upset Price per Acre.	
		A.	R. P.	Rs.	c.
10723	Jungle and scrub	111	0 0	20	0
10724	Do.	122	1 0	20	0
10725	Scrub jungle	126	1 28	30	0
10726	High forest	77	1 0	30	0
10727	Do.	77	0 0	30	0
10728	Do.	101	2 15	35	0
10729	Do.	85	0 18	20	0
10730	Do.	112	1 0	20	0
10731	Do.	108	2 0	20	0
10732	Scrub jungle	77	3 0	20	0
10733	Do.	9	2 36	20	0
10734	Do.	10	0 15	20	0
10735	Do.	9	1 36	20	0
10736	Do.	10	3 0	20	0
10737	Do.	10	1 9	20	0
10738	Do.	9	0 19	20	0
10739	Do.	10	1 10	20	0
10740	Do.	7	2 30	20	0
10741	Do.	39	2 0	20	0
10742	Scrub and plain	137	0 23	20	0
10743	Do.	118	0 0	20	0
10744	Do.	88	0 20	20	0
10745	Do.	91	2 0	20	0
10746	Do.	90	0 24	20	0
10747	Do.	128	0 6	20	0

Preliminary plan 1,873.
Village—Ambalam.
Claimant—Sinna Colenda and others.

U 811½	Field	1	0 37	7	50
V 811½	Open plain	15	3 20	10	0
V 811½	Field	0	1 14	7	50
V 811½	Do.	1	2 20	7	50
V 811½	Do.	0	2 17	7	50

Upset Price per Acre.

Lot.	Description.	Extent.		Upset Price per Acre.	
		A.	R. P.	Rs.	c.
V 811½	Field	0	2 0	7	50
W 811½	Do.	0	1 16	7	50
W 811½	Low jungle	68	3 26	10	0
X 811	Cocoanut garden	5	1 0	20	0

Further information respecting these lands may be obtained from the Surveyor-General, and respecting the conditions of sale from the Assistant Government Agent, Puttalam.

By His Excellency the Governor's command,
E. NOEL WALKER,
Colonial Secretary.

වර්ෂ 1899 ක්වූ මාර්තු මස 14 වෙනි දින
No. 1,299, N.-W. P. කොළඹ මහසෙක්කුකාරිස්ථානයන්
සේසේ කන්තෝරුවේදීය.

වසම් දිසාවේ පුත්තලමේ උපඒජන්තලන්කාන්සේ විසින් මෙහි පහත සඳහන්වෙන ආණ්ඩුව සන්තක ඉඩම් ආණ්ඩුවේ නියෝගවල ප්‍රකාරයට වර්ෂ 1899 ක්වූ මැයි මස 9 වෙනි දින වූ අඟහරුවාදා 1 ව පුත්තලමේ කවිචේර්දේදී වෙන්දේසිකර විකුණන්නට නොහොත් බේරුම්කරන්නට යෙදෙනවා ඇත.

වසම් දිසාවේ පුත්තලම පලාතේ කල්පිටිය කොමිසාරිස්වමේ පිහිටා තිබෙන බිම්කැබෙලි.

සිතියම 2,193. ගම—අම්බලම.
අයිතියකම කියන්නා—ආණ්ඩුව.

නො.	අන්දම.	අ. රු. ප.	රු. ග.
10723	ලදුකැලේසහ කටුකැලේ	111 0 0	20 0
10724	එම	122 1 0	20 0
10725	කටුකැලේ	126 1 28	30 0
10726	මුකලන්කැලේ	77 1 0	30 0
10727	එම	77 0 0	30 0
10728	එම	101 2 15	35 0
10729	එම	85 0 18	20 0
10730	එම	112 1 0	20 0
10731	එම	108 2 0	20 0
10732	කටුකැලේ	77 3 0	20 0
10733	එම	9 2 36	20 0
10734	එම	10 0 15	20 0
10735	එම	9 1 36	20 0

No. 1,300, N.-W. P.

වර්ෂ 1899 ක්වූ මාර්තු මස 26 වෙනි දින කොළඹ

මහසෙනෙවුකාරිස්ථානයේ කන්දෝරුවේදීය.

වසම් දිසාවේ කුරුමාගල ආණ්ඩුවේ ඒජන්තාධිපතිවරයා විසින් මෙහි පහත සඳහන්වන ආණ්ඩුව සන්තක ඉඩම් ආණ්ඩුවේ නියෝගවල ප්‍රකාරයට වර්ෂ 1899 ක්වූ මැයි මස 5 වෙනි දින වූ සිකුරාදා දවල් 1 ව කුරුමාගල කවිචේරියේදී වෙන්දේසිකර විකුණනට යෙදෙනවා ඇත.

වසම් දිසාවේ කුරුමාගල පලාතේ වැරදිවිලිකන්පත්තුවේ පිහිටා තිබෙන බිම්කැබලි 2.

සිතියම 2,251.

නො.	ගම.	ඉඩමේ නම.	අන්දම.	මහත.
				අ. රු. ප.
10818	කෝන්ගස්වල	ඇල්ලපිට මුකලාන	මුකලාන	1 1 24
		සිතියම 2,242.		
10804	නොයොව	කන්තිකාර්කාඩු	එම	2 2 0

නියමකරණලද මුදල අක්කරයක් රුපියල් 30යි.

මෙම ඉඩම් ගැණ වැඩිදුර කාරණා සර්වේසර්ජනරුල්ලන්තානේගෙන්ද, විකිනීමේ කොන්දේසි ගැණ කාරණාවසම් දිසාවේ ආණ්ඩුවේ ඒජන්තාධිපතිවරයාගෙන්ද දැනගන්නට පුළුවන.

උපආණ්ඩුකාර උතුමානන්වතන්සේගේ ආඥාවලෙස,

ඩබ්ලිව්. ටී. චේලර්,
වැඩබලන මහසෙනෙවුකාරිස් වමිහ.

No. 1,301, N.-W. P.

Colonial Secretary's Office,
Colombo, March 26, 1899.

ON Friday, May 5, 1899, at 1 o'clock P.M., the Government Agent for the North-Western Province will put up to auction, at his office in Kurunegala, the under-mentioned portions of Crown Land, on the terms authorized by Government.

Two allotments of land situated in the Weudawilli hatpattu division of the Kurunegala District of the North-Western Province.

Preliminary plan 3.—Cadastral Survey.

Lot.	Village.	Name of Land.	Name of Claimant.	Description.	Extent.		
					A.	R.	P.
4	Ambalawa	Kuratiyahena	Crown	Chena	1	3	5
6	Do.	Kebellagodamukalana	do.	Forest	40	2	25

Upset price,—Lot 4, Rs. 25 per acre ; lot 6, Rs. 30 per acre.

Further information respecting these lands may be obtained from the Surveyor-General, and respecting the conditions of sale from the Government Agent, North-Western Province.

By His Excellency the Lieut.-Governor's command,

W. T. TAYLOR,
Acting Colonial Secretary.

No. 1,301, N.-W.P.

වර්ෂ 1899 ක්වූ මාර්තු මස 26 වෙනි දින කොළඹ

මහසෙනෙවුකාරිස්ථානයේ කන්දෝරුවේදීය.

වසම් දිසාවේ කුරුමාගල ආණ්ඩුවේ ඒජන්තාධිපතිවරයා විසින් මෙහි පහත සඳහන්වන ආණ්ඩුව සන්තක ඉඩම් ආණ්ඩුවේ නියෝගවල ප්‍රකාරයට වර්ෂ 1899 ක්වූ මැයි මස 5 වෙනි දින වූ සිකුරාදා දවල් 1 ව කුරුමාගල කවිචේරියේදී වෙන්දේසිකර විකුණනට යෙදෙනවා ඇත.

වසම් දිසාවේ කුරුමාගල පලාතේ වැරදිවිලිකන්පත්තුවේ පිහිටා තිබෙන බිම්කැබලි 2කි.

සිතියම 3.

නො.	ගම.	ඉඩමේ නම.	අන්දම.	මහත.
				අ. රු. ප.
4	අඹලම	කුරුමාගේන	භේන	1 3 5
6	එම	කැබැල්ලගොඩමුකලාන	මුකලාන	40 2 25

නියමකරණලද මුදල නොම්මර 4 බිම්කවිසට රුපියල් 25යි, නොම්මර 6 බිම්කවිසට රුපියල් 30යි.

මෙම ඉඩම් ගැණ වැඩිදුර කාරණා සර්වේසර්ජනරුල්ලන්තානේගෙන්ද, විකිනීමේ කොන්දේසි ගැණ කාරණාවසම් දිසාවේ ආණ්ඩුවේ ඒජන්තාධිපතිවරයාගෙන්ද දැනගන්නට පුළුවන.

උපආණ්ඩුකාර උතුමානන්වතන්සේගේ ආඥාව ලෙස,

ඩබ්ලිව්. ටී. චේලර්,
වැඩබලන මහසෙනෙවුකාරිස් වමිහ.

LAND SALES IN THE PROVINCE OF UVA.

No. 331, P. OF U.

Colonial Secretary's Office,
Colombo, March 18, 1899.

ON Tuesday, May 9, 1899, at 1 P.M., the Government Agent for the Province of Uva will put up to auction, at his office in the Kachcheri, the under-mentioned portions of Crown Land, on the terms authorized by Government.

Four allotments of land situated in the Dambawinipalata of the Udukinda division of the Province of Uva.

Preliminary plan 827.

Lot.	Name of Land.	Name of Applicant.	Name of Claimant.	Description.	Extent.		
					A.	R.	P.
2894	Koskanuwa in Dambawinipalata	Mr. Walter Stewart	Crown	Patana	7	2	33
2895	do.	do.	do.	do.	131	2	0
2897	do.	do.	do.	do.	3	0	14
2898	do.	do.	do.	do.	1	0	3

Upset price,—Rs. 10 per acre.

NOTE.—The extent given of lots 2894 and 2895 is approximate, as small portions of these lots will be excluded from the sale, and their extent will be duly amended.

Further information respecting these lands may be obtained from the Surveyor-General, and regarding conditions of sale from the Government Agent, Uva.

By His Excellency the Governor's command,

E. NOEL WALKER,
Colonial Secretary.

No. 331, P. OF U.

වම් 1899 ක්වූ මරාතු මස 18 වෙනි දින කොළඹ

මහසෙනෙවිවරයාගේ කන්දෝරුවේදී.

උඩුකඩ ආණ්ඩුවේ ඒජන්තවරයාගේ විසින් මෙහි පහත සඳහන් වෙන ආණ්ඩුව සන්තක ඉඩම් ආණ්ඩුවේ නියෝගවල ප්‍රකාරයට වම් 1899 ක්වූ මැසි මස 9 වෙනි දිනවූ අඟහරුවාද පස්වරු එකට බදු කවරේදී වෙන්දේසි කර විකුණනට යෙදෙනවා ඇත.

උඩුකඩ උඩුකඩ පලාතේ දඹවිනිපලාතේ පිහිටා තිබෙන බිම්කැබලි.

සිතියම 827. අයිතිකම තිසන්තා—රජසන්තක.

කො.	ගම.	ඉල්ලීමකාරයා.	අන්දම.	මහත.
				අ. රු. ප.
2894	දඹවිනිපලාත කොස්කනුවේ	වෝල්ටර් ඉස්ටුවර් මහත්මයා	පහත	7 2 33
2895	එම	එම	එම	131 2 0
2897	එම	එම	එම	3 0 14
2898	එම	එම	එම	1 0 3

අක්කරයක් රුපියල් 10යේ සිට පවත්වනු ලැබේ.

සැලකිය යුතුයි—නොමර 2894 සහ 2895 බිම්කොටස්වල ප්‍රමාණය පෙන්වා තිබෙන්නේ සිරිලක නොවේය. මක්නිසාද, මේ කොටස්වලින් කුඩා කැබලි කිපයක් විකිනීමේදී අඟහර හරි ප්‍රමාණය පසුව දෙනවා ඇත.

මේ ඉඩම් ගැන වැඩිදුර කාරණා සර්වේයර්ජන්තවරයාගේගෙන්ද, විකුණුම් ගැන තොරතුරු ලැබේ ආණ්ඩුවේ ඒජන්තවරයාගේගෙන්ද දැනගත යුතුයි.

ගරුකර ආණ්ඩුකාර උතුමානන්වතන්සේගේ ආඥාව ලෙස,

ජ. නොඑල් මාකර්,
මහසෙනෙවිවරයාගේ මහත.

LAND ACQUISITION NOTICES.

HAVING been duly directed by the Governor, with the advice of the Executive Council, acting under the provisions of "The Land Acquisition Ordinance of 1876," section 6, to take order for the acquisition of the following land, required for a public purpose, namely, for a residence for the Dadalla cemetery-keeper, to wit:—

Preliminary plan 5,098. Village—Dadalla.

Lot.	Name of Land.	Description.	Name of Claimant.	Extent.		
				A.	R.	P.
X 570	Pokunewatta	Cocoanut land	M. Ioshami and others	0	2	28-50

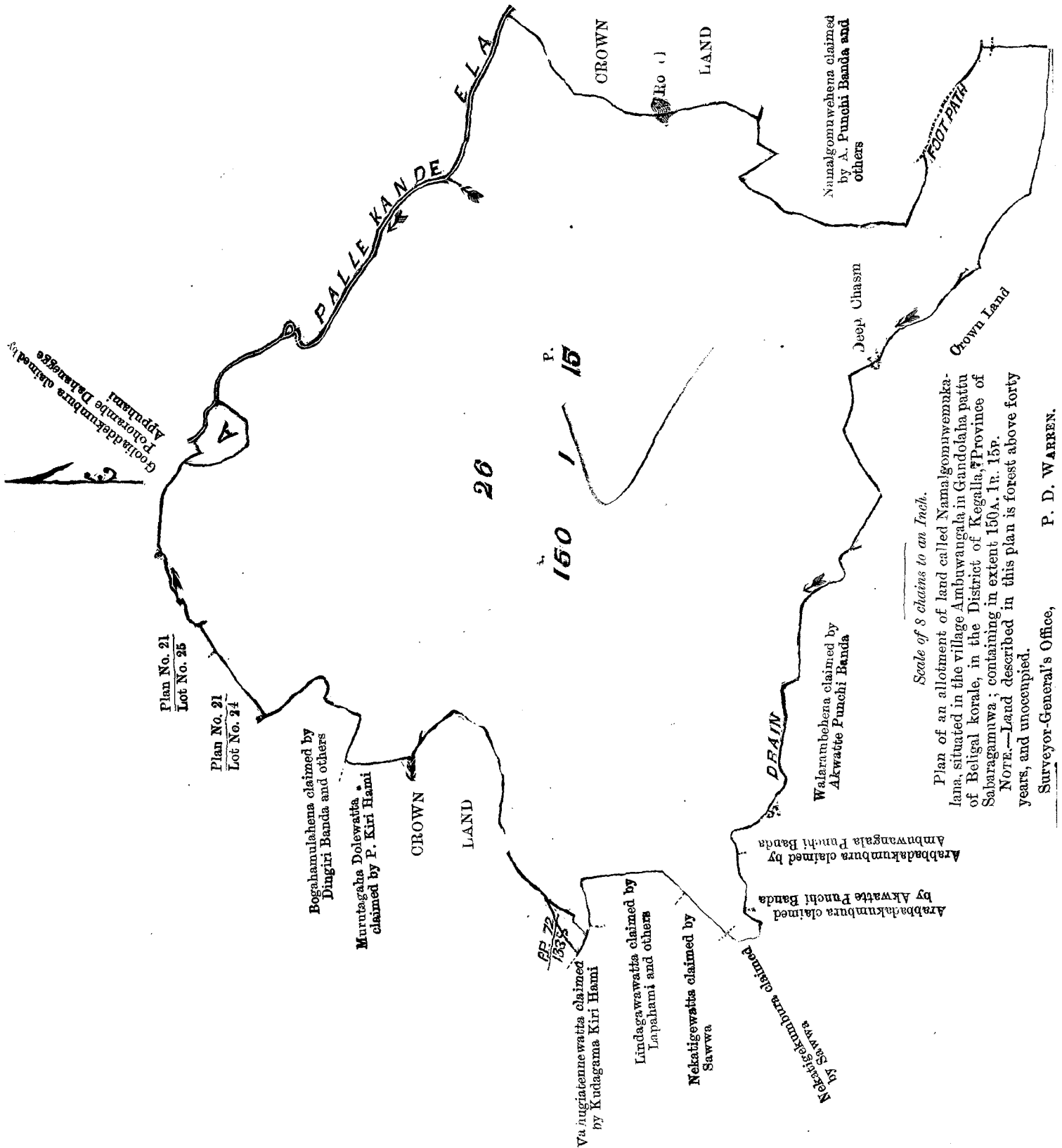
I hereby give public notice, as required by section 7, that the Government proposes to take possession of the land.

All persons interested in the aforesaid land are hereby required to appear personally or by agent before me at Galle Kachcheri on May 2, 1899, at 12 noon, and to state the nature of their respective interests in the land, and the amount and particulars of their claims to compensation for such interests.

Galle Kachcheri,
March 27, 1899.

H. WACE,
Government Agent.

Crown, Walarambehena claimed by Akwatta Punchi Banda, Araliyaddakumbura claimed by Ambuwangala Punchi Banda, and Araliyaddakumbura claimed by Akwatte Punchi Banda; on the west by Nekatigekumbura claimed by



Sawwa, Nekatigewatta claimed by Sawwa, Lindagawawatta claimed by Lapahami and others, Wahugiyatennawatta claimed by Kudagama Kirihami, lot 133 on preliminary plan No. 72, land claimed by Crown, Murutagahadolewatta claimed by P. Kirihami, and Bogahamulahena claimed by Dingiri Banda and others—is the property of the Crown.

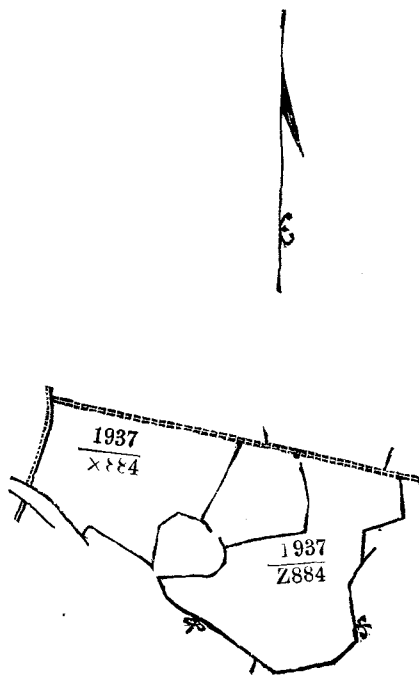
Kegalla Kachcheri,
The 21st day of February, 1899,

BERTRAM HILL,
Assistant Government Agent.

Agreement under Section 4 of Ordinance No. 1 of 1897.

In the matter of the land commonly called or known as Kuda Ma-eliya Kele in the village Kuda Ma-eliya, in Anaivilundan pattu in Pitigal korale north in Chilaw Districts, in the North-Western Province.

WHEREAS, in pursuance of section 1 of the Ordinance No. 1 of 1897, it was duly declared and notified on the Thirtieth day of July, 1897, that if no claim to the land commonly called or known as Kuda Ma-eliya Kele, situate in the village Kuda Ma-eliya, in Anaivilundan-pattu in Pitigal korale north in Chilaw District, North-Western Province, containing in extent 141 acres 1 rood and 10 perches, and shown as lots X 884, Z 884 in preliminary plan 1,937, dated 10th July, 1894, and lot C 1,090 in preliminary plan 2,180 dated 28th August, 1896, was made to the Assistant Government Agent of the District of Chilaw within the period of three months from the date of such



Lot :—X 884, in extent 3A. Or. 33P.

Lot :—Z 884, in extent 17A. Or. 17P.

Name of Land :—Kuda Ma-eliya Kele.

Situation :—Kuda Ma-eliya in Anaivilundan pattu of Pitigal korale north.

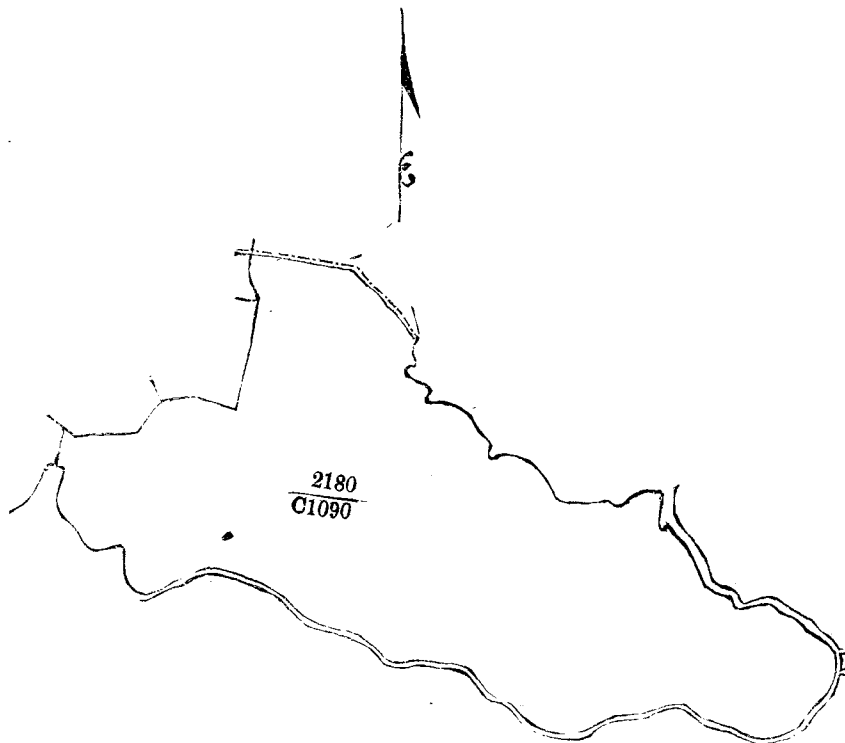
Surveyor-General's Office,
Colombo, February 28, 1899.

P. D. WARREN,
for Surveyor-General.

declaration and notice, such land would be declared the property of the Crown ; and whereas Mrs. Henrietta E. Corea of Chilaw, Mr. James Seneviratna of Kegalla, Mr. Joseph Pandittasekera of Madampe, and Mrs. Pandittasekera of Colombo, the heirs of the late Don Baron Herat Seneviratna, Mudaliyar, made claim to Kuda Ma-eliya Kele, and I,

Charles Russell Cumberland, Assistant Government Agent, made due inquiry into such claim ; and whereas I and the said claimants have, with the consent of His Excellency the Governor, come to an agreement in writing concerning the said land under section 4, sub-section (1), of the said Ordinance :

It is hereby ordered, in pursuance of the agreement afore-mentioned, that the said Mrs. Henrietta E. Corea of Chilaw, Mr. James Seneviratna of Kegalla, Mr. Joseph Pandittasekera of Madampe, and Mrs. Pandittasekera of



Lot :—Lot C 1,090, in extent 121 a.

Name of Land :—Kuda Ma-eliya Kele.

Situation :—Kuda Ma-eliya in Anaivilundan pattu of Pitigal korale north.

Surveyor-General's Office,
Colombo, February 28, 1899.

P. D. WARREN,
for Surveyor-General.

Colombo having renounced all claim to the lot marked C 1,090, containing 121 acres in extent in preliminary plan 2,180 dated 28th August, 1896, a certified copy whereof is hereunto annexed, the said lot is hereby declared to be the property of the Crown, and that the said claimants shall be and they are hereby declared to be the possessors of the lots marked X 884 and Z 884 comprising 20 acres 1 rood and 10 perches in the preliminary plan 1,937 dated 10th July, 1894, a certified copy whereof is hereunto annexed.

Chilaw Kachcheri,
March 13, 1899.

C. R. CUMBERLAND,
Assistant Government Agent.

SALES OF ARRACK, TOLL, AND OTHER RENTS.

NOTICE is hereby given that the Government Agent for the Central Province will receive sealed tenders for the purchase of the under-mentioned Toll Rents of the Central Province from May 1 to December 31, 1899. The tenders, which must be in sealed envelopes superscribed "Tender for Toll Rents," will be received at the Kandy Kachcheri until 12 o'clock noon on Monday, April 17, 1899, when they will be opened, and all persons making tenders will be required to be present or to satisfy the Government Agent by some duly accredited agents that the tender is made *bona fide*.

The person whose tender is selected by the Government Agent for submission to the Municipal Council will be required to deposit at once one-tenth of the purchase amount in cash, and should the tender be accepted by the Municipal Council, to furnish approved security for one-half of the whole purchase amount, or in cash for one-third of the whole purchase amount, within ten days of the date of the receipt by him of the notification of the Municipal Council's acceptance of his offer.

He will also be required to deposit money to pay the fees of the Crown Counsel for examining and giving his opinion on the title deeds of properties tendered by him as security, and for examining and settling the security bond, and the fees charged by the Crown Proctor for examining documents and drawing the security bond, warrant of attorney to confess judgment, and also the expenses for appraising the properties and of registering the security bond.

All title deeds tendered as security should be accompanied by a certificate obtained from the Registrar of Lands that the lands to which they relate are unencumbered. This certificate must be obtained at the cost of the party offering the security.

Further information can be obtained on application to the Government Agent.

Municipal Tolls.

1. Halloluwa ferry.
2. Ilukmodara and Kundasale ferries.

ALLANSON BAILEY,
Government Agent.

Kandy Kachcheri,
March 24, 1899.

මෙහි පහත සඳහන්වෙත මධ්‍යම දිසාවේ පාලම් රේන්ද වර්ෂ 1899 ක්වූ මැයි මස 1 වෙනි දින පටන් දෙසැම්බර් මස 31 වෙනි දින දක්වා ආණ්ඩුවෙන් බදුගැනීමට එවනලද මුදලක් ඉල්ලීමට මධ්‍යම දිසාවේ ආණ්ඩුවේ ඒජන්තලන්සාන්සේ විසින් භාර ගනු ලැබේ.

මතුකි මුදලක් ඉල්ලීමට මතුපිට ගෙවන් ඇත්නම් ලොප් උඩ "Tender for Toll Rents" පාලම් රේන්ද සඳහා ඉල්ලීමට සහ වාසනම ඇතුළු වර්ෂ 1899 ක්වූ අප්‍රේල් මස 17 වෙනි සද්ද දවල් 12 වනතුරු මහ නුවර කවිවේරියට භාරගනු ලැබේ. එවිට එහිදී ඒවායේ මුද්දර කඩා බලනවා ඇත. තවද ඉල්ලීමට දිසාවේ සැමදෙනාම ඉදිරිපිට ඇවිදිත් (නැතහොත් තමන් විසින් වෙන අයෙකුට කිසි බලයක්දි මතු එවා ගො) ඒ දෙනලද ඉල්ලීමට සැබෑවූ ඇත්තේ ඒවා බවට ඒජන්තලන්සාන්සේට ඒත්තුගන්වන්නට බිනූය.

ආණ්ඩුවේ ඒජන්තලන්සාන්සේ විසින් නාගරික සභාවට ඔප්පුකර සිටීමට තෝරගන්නාලද ඉල්ලීමට අයිතිකාරයා විසින් ඉල්ලුපු ගණනෙන් දහයෙන් කොටසකට වැටගෙන මුදල්ගණන සල්ලි වලින් වහාම ඇප තිබින්නට බිනූවා පමණකුත් කොට එම ඉල්ලීම නාගරික සභාව විසින් භාරගන්නට යෙදුනිනම් මහුගේ ඉල්ලීම නාගරික සභාව විසින් ඒත්තුගන්වන දුනුමිදුන් දින පටන් දහදවසක් ඇතුලතදී එම ඉල්ලීම ගණනෙන් දෙකෙන් පංගුවකට වටිනා ඇප ඒත්තුගන් මුදල ඔප්පුවලින් ගෝ තුනෙන් පංගුවකට වටිනා ඇප මුදලෙන් ගෝ තිබා සම්පූර්ණකරන්නට බිනූය.

ඇප පිණිස තිබෙනලද ඔප්පු සෝදිසිකිරීම සඳහා ආණ්ඩුවේ අද්වකාන්තාන්සේට ගෙවියයුතු ගාස්තු වද, ඇප ඔප්පුව සහ අගෝර්නි බලඔප්පුව සෑදීමටද, ඒවා සෝදිසිකර සම්පූර්ණ කෙරීමටද, ඉඩම් තක්සේරු කිරීමට සහ ඇප ඔප්පු රෙජිස්ටර් කෙරීමට ගෙවිය යුතු වූ ගාස්තුන් මතු විසින් ගෙවන්නට බිනූය.

ඇප වෙනුවෙන් තිබෙනලද ඉඩම්වල ඔප්පු ඒවා මට ප්‍රථම ඇපේකට නොගොන් උසස්කට ගටන් නැති බවට ඉඩම් ලියාපදිංචිකරණ රෙජිස්ට්‍රාර්ගැනගෙන් සහතිකපත්‍රයක් ලබාගත යුතුයි. මෙම සහතිකපත්‍රය ලබාගැනීමට බිනූකරණ විසඳම ඇපවහින අය විසින් දිරිය යුතුය.

මේ ගැණ වැඩිදුර කාරණා ආණ්ඩුවේ ඒජන්තලන්සාන්සේගෙන් ඉල්ලීමකළ විට දැනගන්ව ප්‍රථමය.

නාගරික සභාවට අයිති පාලම් රේන්ද.

1. හල්බේවේ තොටුපල.
 2. ඉළක්මෝදර සහ කුන්ඩසාලේ තොටුපල.
- ඇලුත්සන් ඩේලි,
ආණ්ඩුවේ ඒජන්තලන්සාන්සේ.
වර්ෂ 1899 ක්වූ මාර්තු මස 24 වෙනි දින
නුවර කවිවේරියේදීය.

Statement of Arrack Distilled during the Quarter ended September 30, 1898.

Particulars.	Western Province.	Southern Province.		Total.
	Kalutara District.	Galle District.	Matara District.	
Balance on June 30, 1898	Gallons. 27,586	Gallons. 19,752½	Gallons. 2,796	Gallons. 50,134½
Distilled during quarter ended September 30, 1898...	371,027½	88,676	13,165	472,868½
Issued do.	398,613½	108,428½	15,961	523,003
	340,758½	85,625	11,875	438,258½
Balance on September 30, 1898	57,855	22,803½	4,086	84,744½

Audit Office,
Colombo, March 24, 1899.

LIONEL F. LEE,
Acting Auditor-General.

Statement of Arrack Distilled during the Quarter ended December 31, 1898.

Particulars.	Western Province.	Southern Province.		Total.
	Kalutara District.	Galle District.	Matara District.	
	Gallons.	Gallons.	Gallons.	Gallons.
Balance on September 30, 1898 ...	57,855	22,803½	4,086	84,744½
Distilled during quarter ended December 31, 1898 ...	228,465½	51,738	9,454	289,657½
Issued do. ...	286,320½	74,541½	13,540	374,402
	286,320½	72,235	13,540	372,095½
Balance on December 31, 1898 ...	—	2,306½	—	2,306½
Less quantity stated to be leakage ...	—	101	—	101
	—	2,205½	—	2,205½

Audit Office,
Colombo, March 24, 1899.

LIONEL F. LEE,
Acting Auditor-General.