

Ceylon Government Gazette

Published by Authority.

No. 5,619—FRIDAY, MAY 19, 1899.

PART I.—General: Minutes, Proclamations, Appointments,
and General Government Notifications.
PART II.—Legal and Judicial.

PART III.—Provincial Administration,
PART IV.—Marine and Mercantile.
PART V.—Municipal and Local.

Separate paging is given to each Part in order that it may be filed separately.

Part III. — Provincial Administration.

	PAGE		PAGE
Land Sales :—		Land Acquisition Notices ...	521
Western Province ...	495	Land Resumption Notices...	—
Central Province ...	503	Notices under Ordinance No 1 of 1897	525 & Suppl't.
Northern Province ...	—	Abstracts of Season Reports...	523
Southern Province ...	504	Notices under "The Forest Ordinance"	—
Eastern Province ...	507	Sales of Arrack, Opium, and Toll Rents	523
North-Western Province ...	509	Miscellaneous Provincial and District Notices :—	
North-Central Province ...	512	Sales of Salt and Timber	—
Province of Uva ...	514	Notifications of Close Season, Infected Areas, &c.	525
Province of Sabaragamuwa ...	517	Specifications under "The Irrigation Ordinance"	—

LAND SALES IN THE WESTERN PROVINCE.

No. 1,652, W. P.

Colonial Secretary's Office,
Colombo, May 4, 1899.

ON Monday, June 26, 1899, at noon, the Assistant Government Agent for the Kalutara District will put up to auction, at his office in Kalutara, the under-mentioned portions of Crown Land, on the terms authorized by Government.

Lot.	Name of Land.	Name of Claimant.	Description.	Extent.		Upset Price per Acre.
				A.	R. P.	
Preliminary plan 9,771. Village—Millewa.						
6509	Pinnakanattehena	Crown	Jungle	0	2 18	50
6510	Do.	do.	do.	2	1 13	50
6511	Do.	do.	do.	2	3 11	50
I 621	Pinnakanattewatta	T. Davit Sinno	Garden	4	1 13	100
6512	Pinnakanattekele	Crown	Jungle	6	0 17	50
Preliminary plan 10,529. Village—Batugampola.						
8753	Dolagodellehena	Crown	Jungle	1	0 23	20
8754	Do.	do.	do.	6	1 28	20
8755	Etambagahagodellekele	do.	do.	4	2 32	30
B 737	Dolagodellehena	P. Siman and Cornelis Appu	Garden	1	0 3	30
8756	Etambagahakumbura	Crown	Deniya and field	0	0 25	30
Preliminary plan 10,555. Village—Wagawatta.						
8829	Kanuketiyakumbura	Crown	Paddy field	1	0 0	20

Lot.	Name of Land.	Name of Claimant.	Description.	Extent.		Upset Price
				A.	R. P.	per Acre. Rs.
Preliminary plan 10,556. Village—Miwanapalana.						
8830	Hitawalakumbura	G. Kornis	Field	0	0 13	30
P 741	Kahatagahawatta	G. Podihamy	Garden	1	3 20	60
Q 741	Hora-amuhena	G. Andris	(Abandoned chena)	0	0 18	10
8831	Kahatagahawatta	G. Podihamy	Garden	0	3 3	60
8832	Godaparaghalanda	Crown	Jungle	6	0 10	25
R 741	Godaparagahawatta	H. Mensohami and others	Garden	1	0 32	60
8833	Hora-amuhenawatta	H. Podihamy	—	0	1 24	60
Situating in Udugaha pattu of the Rayigam korale.						
Preliminary plan 10,578. Village—Uduwa.						
8915	Minuanwilagodella	H. Hendrick	Cocoonut and jak 3 years old	0	2 3	10
8916	Minuanwiladeniya	W. Tegis Appu	Field	0	0 36	35
8917	Epalagalayahena	Crown	Jungle	4	0 36	25
Situating in the Kumbuke pattu of the Rayigam korale.						
Preliminary plan 9,822. Village—Bopitiya.						
6611	Debarabendihena	Crown	Jungle	1	1 17	10
Preliminary plan 8,740. Village—Dodangoda.						
7148	Galandumullekumbura	J. P. Disapamock	Field	5	3 16	50
Preliminary plan 8,742. Village—Dodangoda.						
7150	Maguruwalapitakattia	U. Andris Appu	Field	2	0 35	20
7151	Maguruwalakumbura	Crown	do.	1	3 36	10
Preliminary plan 2,913. Village—Pelapitiyagoda.						
1918	Hondinappumanane Ambalalangakattia	Crown	Deniya	6	0 8	10
Preliminary plan 6,244. Village—Badugama.						
8674	Badugamamanane	Crown	Deniya	2	1 26	10
8675	Do.	do.	Manane	11	1 26	10
8676	Hingurupotawaladeniya	do.	Deniya	6	1 12	10
8677	Diyapotamanane	do.	do.	1	2 24	10
Preliminary plan 5,424. Village—Badugama.						
5922	Pattiniyahadeniya	Crown	Deniya	1	0 5	10
Preliminary plan 6,045. Village—Badugama.						
7930	Dehigaspelpola	Crown	Deniya	2	3 0	10
7931	Liyankandedeniya	do.	do.	0	1 15	10
7934	Do.	do.	do.	0	0 31	10
7935	Do.	do.	do.	3	1 13	10
7936	Liyankandeduwa	do.	Low jungle	2	0 32	10
7937	Delgahamanane or Dehigaspelpoladeniya	do.	Field	1	2 8	10
7938	Delgahamananediya kadittadeniya-ihalakattiya	E. Don Siman	do.	2	0 3	10
7939	Diyakadithadeniyaihalakattiya	E. Odanis and others	do.	1	0 10	10
Preliminary plan 5,347. Village—Owitigala.						
5622	Nawitigalamananedeniya	Crown	Deniya	3	1 22	10
2623	Do.	do.	do.	6	1 7	10
5624½	Dalukgalamananedeniya	do.	do.	0	2 10	10
5624½	Do.	do.	do.	1	2 0	10
Preliminary plan 7,366. Village—Owitigala.						
2903	Koiatillawagodella or Galandumulla	Crown	Jungle	1	1 30	20
2905	Koratelewadeniya	do.	Field	0	1 29	10
2906	Nugetennawattapitakattiya <i>alias</i> Koratillewawattepitakattiya	do.	Jungle	1	0 36	20
2907	Nugetennalanda	do.	do.	2	1 7	20
2908	Koratillawewattalanda	do.	do.	0	2 8	20
2910	Annasigahalanda	do.	do.	1	2 15	20
X 348½	Koratillawekumbura	do.	do.	1	1 23	20
Situating in the Iddagoda pattu of Pasdun korale west.						
Preliminary plan 1,780. Village—Maha Gonaduwa.						
A 476	Modaradeniya	Crown	Deniya	4	0 22	30
B 476	Do.	do.	do.	3	1 29	30
C 476	Do.	do.	do.	2	1 34	30
D 476	Do.	do.	do.	4	3 18	30
E 476	Do.	do.	do.	2	3 20	30
F 476	Do.	do.	do.	1	0 10	30

Situating in the Wadduwabadda of the Panadure totamune.

Further particulars respecting these lands may be obtained from the Surveyor-General, and respecting the conditions of sale from the Assistant Government Agent, Kalutara.

By His Excellency the Lieut.-Governor's command,

W. T. TAYLOR,
Acting Colonial Secretary.

No. 1,652, W. P.

වර්ෂ 1899 ජූනි මාස 4 වෙනි දින කොළඹ

මහසෞඛ්‍යාර්ථලත්තා නිකේතේ කන්තෝරුවේදී.

වෛද්‍යාඥ දිසාවේ සමහර දිස්ත්‍රික්කේ උපඵ්චන්ද්‍රලත්තානිසේ විසින් මෙහි පහත සඳහන්වන ආණ්ඩුව සත්කම ඉඩම් ආණ්ඩුවේ නියෝගවලට ප්‍රකාරව වර්ෂ 1899 ජූනි මාස 26 වෙනි දිනට සඳු දවසට සමහර කම්මේරියේදී වෙන්දේසි කර විකුණනු ලබන දෙපොතට ඇත.

සිතියම 9,771. ගම—මල්ලුව.

නො.	ඉඩමේ නම.	අයිතිකම් කීයන්ගේ නම.	අන්දම.	මහන. සක් මිල.	
				අ. රු. ප.	රු.
6509	පිත්තකනන්දේගේන	රජසත්තක	කැලේ	0 2 18	50
6510	එම	එම	එම	2 1 13	50
6511	එම	එම	එම	2 3 11	50
I 621	පිත්තකනන්දේගේන	වි. දුට්තසිංහදේසෝ	වත්ත	4 1 13	100
6512	පිත්තකනන්දකැලේ	රජසත්තක	කැලේ	6 0 17	50

සිතියම 10,529. ගම—වවුගමියල.

8753	දෙලගොඩැල්ලගේන	රජසත්තක	එම	1 0 23	20
8754	එම	එම	එම	6 1 28	20
8755	ඇඳඹගහගොඩැල්ලකැලේ	එම	එම	4 2 32	30
B 737	දෙලගොඩැල්ලගේන	පී. සීමන්	වත්ත	1 0 3	30
8756	ඇඳඹගහකුඹුර	රජසත්තක	දෙතිස සහ කුඹුර	0 0 25	30

සිතියම 10,555. ගම—වගවත්ත.

8829	කනුකැටියේකුඹුර	රජසත්තක	කුඹුර	1 0 0	20
------	----------------	---------	-------	-------	----

සිතියම 10,556. ගම—මුවකපලාත.

8830	හිටවලකුඹුර	ඒ. කොර්නිස්	කුඹුර	0 0 13	30
P 741	කහටගහවත්ත	ඒ. පොඬිනාමි	වත්ත	1 3 20	60
Q 741	තොරඅඹුගේන	ඒ. අන්ද්‍රිස්	ගේන	0 0 18	10
8831	කහටගහවත්ත	ඒ. පොඬිනාමි	වත්ත	0 3 3	60
8832	ගොඩපරගහලන්ද	රජසත්තක	කැලේ	6 0 10	25
R 741	ගොඩපරගහවත්ත	එම්. මැන්සොනාමි	වත්ත	1 0 32	60
8833	තොරඅඹුගේනවත්ත	එම්. පොඬිනාමි	එම	0 1 24	60

පිහිටා තිබෙන්නේ රයිගම්කෝරලේ උඩුගහපන්දුවේ.

සිතියම 10,578. ගම—උඩුව.

8915	මිනුවන්විලගොඩැල්ල	එම්. හෙක්ටර්	ගේන	0 2 3	10
8916	මිනුවන්විල දෙතිස	ඩබ්ලිව්. හේරිස්අප්පු	කුඹුර	0 0 36	35
8917	ඇපලගලගේගේන	රජසත්තක	කැලේ	4 0 36	25

පිහිටා තිබෙන්නේ රයිගම්කෝරලේ කුඹුරේපන්දුවේ.

සිතියම 9,822. ගම—බෝපිටිය.

6611	දෙබරබැදිගේන	රජසත්තක	කැලේ	1 1 17	10
------	-------------	---------	------	--------	----

සිතියම 8,740. ගම—දෙඩන්ගොඩ.

1148	ගලඋඩුවල්ලේකුඹුර	ඒ. පී. දිසාපාමොක්	කුඹුර	5 3 16	50
------	-----------------	-------------------	-------	--------	----

සිතියම 8,742.

7150	මගුරුවලපිටකම්පිත	යූ. අන්ද්‍රිස්අප්පු	එම	2 0 35	20
7151	මගුරුවලකුඹුර	රජසත්තක	එම	1 3 36	10

සිතියම 2,913. ගම—පැලපිටියාගොඩ.

1918	ගොන්දිරිප්පුමානාගේ අම්බ ලුමලග කම්පිත	රජසත්තක	දෙතිස	6 0 8	10
------	--------------------------------------	---------	-------	-------	----

සිතියම 6,244. ගම—බදුගම.

8674	බදුගම මානාන	රජසත්තක	එම	2 1 26	10
8675	එම	එම	මානාන	11 1 26	10
8676	හිගුරුවව්වලදෙතිස	එම	දෙතිස	6 1 12	10
8677	දිසපටමානාන	එම	එම	1 2 24	10

සිතියම 5,424.

5922	පන්තිනිසාගේදෙතිස	රජසත්තක	එම	1 0 5	10
------	------------------	---------	----	-------	----

සිතියම 6,045.

7930	දෙහිගස්පැල්පල	රජසත්තක	එම	2 3 0	10
7931	ලියක්කන්දේ දෙතිස	එම	එම	0 1 15	10
7934	එම	එම	එම	0 0 31	10
7935	එම	එම	එම	3 1 13	10
7936	ලියක්කන්දේපුව	එම	කැලේ	2 0 32	10
7937	දෙල්ගහමානාන ගොගොක් දෙහිගස්පැල්පල්දෙතිස	එම	කුඹුර	1 2 8	10
7938	දෙල්ගහමානාන දිසකඩිත්තෙ දෙතිසේ ඉහලකම්පිත	ඒ. දෙත් සීමන්	එම	2 0 3	10
7939	දිසකඩිත්තදෙතිසේ ඉහල කම්පිත	ඒ. මදුනිස	එම	1 0 10	10

නො.	ඉඩම් නම.	අයිතිකම් කියවන්නා.	අත්දම.	අක්කර මහන. සක මිල.		
				අ. රු. ප.	රු.	
සිතියම 5,347. ගම—බීච්චිගල.						
5622	කාච්චිගලමානානේ දෙකිය	රාජසත්තක	දෙකිය	3	1 22	10
5623	එම	එම	එම	6	1 7	10
5624	දඵගලමානානේ දෙකිය	එම	එම	0	2 10	10
5624	එම	එම	එම	1	2 0	10
සිතියම 7,366.						
2903	කොරච්චිලෑවේගොඩාල්ල නොහොත් ගලලුච්චිල්ල	රාජසත්තක	කැලේ	1	1 30	20
2905	කොරච්චිලෑවේ දෙකිය	එම	කුඹුර	0	1 29	10
2906	නුගේනැත්තවත්තේ පිටකච්චි පිය නොහොත් කොරච්චිලෑවේවත්තේ පිටකච්චිපිය	එම	කැලේ	1	0 36	20
2907	නුගේනැත්තේලත්ද	එම	එම	2	1 7	20
2908	කොරච්චිලෑවේවත්තේලත්ද	එම	එම	0	2 8	20
2910	අත්තාසිගලත්ද	එම	එම	1	2 15	20
X 348	කොරච්චිලෑවේකුඹුර	එම	කුඹුර	1	1 23	20

පිහිටා තිබෙන්නේ පස්දුක්කෝරලේ බස්නාහිර දිසාවේ ඉද්දබඩවත්තුවේය.

සිතියම 1,780. ගම—මහගෝනදුව.

A 476	මෝදරදෙකිය	රාජසත්තක	දෙකිය	අක්කර මහන. සක මිල.		
				අ. රු. ප.	රු.	
B 476	එම	එම	එම	3	1 29	30
C 476	එම	එම	එම	2	1 34	30
D 476	එම	එම	එම	4	3 18	30
E 476	එම	එම	එම	2	3 20	30
F 476	එම	එම	එම	1	0 10	30

පිහිටා තිබෙන්නේ පාහුර කොඳුමුනේ වාද්දුව බද්දේය.

මෙම ඉඩම් ගැන වැඩිදුර කාරණා සර්වේශ්වරකරුල්ලන්තාත්සේගෙන්ද, විකිනීමේ කොන්දේසි ගැන කළුතර දිස්ත්‍රික්කේ උපදේශනලත්තාත්සේගෙන්ද දැනගත හැකිවේ.

උපදේශනලත්තාත්සේගෙන්ද ආඥාවලය,

බ්‍රිලි. ටී. චේලර්,
වැඩබලන මහසෙනෙවිතුමා.

No. 1,653, w. P.

Colonial Secretary's Office,
Colombo, May 4, 1899.

ON Friday, July 7, 1899, at 12 noon, the Hon. the Government Agent for the Western Province will put up for sale or settlement, at his office in Colombo, the under-mentioned portions of Crown Land, on the terms authorized by Government.

Thirty-eight allotments of land situated in the Hewagam korale of the Colombo District of the Western Province.

Preliminary plan 10,607.

Lot.	Village.	Name of Land.	Description.	Upset Price	
				Extent. per Acre.	Rs.
9091	Eswatta	Tapasgalalanda	Cocoanut garden	1 0 20	50
9092	Do.	do.	Chena	0 3 34	15
9093	Do.	do.	Cocoanut plants	0 1 4	15
9094	Do.	do.	do.	0 3 30	25
9095	Do.	do.	do.	0 3 38	20
9096	Do.	do.	do.	0 0 29	25
9097	Do.	do.	Jungle	1 1 3	15
9098	Do.	do.	Cocoanut plants	0 0 35	15
9099	Do.	do.	do.	0 3 18	15
9100	Do.	Tapasgala alias Kahatagahawatta	Garden	1 2 6	25
9101	Do.	Helaudalanda	Cocoanut plants	0 3 25	25
R 745	Do.	Helaudawatta	Garden	0 1 14	30
9102	Do.	Helaudalanda	Cocoanut plants	0 1 0	15
9103	Do.	do.	Jungle	2 1 32	15
9104	Do.	do.	Garden	0 1 21	50
9105	Do.	do.	Cocoanut plants	0 2 17	20
9106	Do.	Godella or Godaporawatta	Cocoanut and arecanut plants	0 0 38	20
9107	Do.	Godellakele	do.	0 1 7	20
9108	Do.	Godellagodaporawatta	Garden	0 3 18	30
9109	Do.	Delgahawatta	Cocoanut plants	0 0 26	20
9110	Do.	Godellakele	Jungle	0 3 21	15
9111	Do.	Godella alias Godaporagahawatta	Cocoanut plants	0 3 12	20
9112	Do.	Godellakelewatta	Garden	0 1 36	30
9113	Do.	Delgahawatta	do.	1 3 37	20
9114	Do.	Helaudalanda	Jungle	0 3 9	15
9115	Do.	do.	Cocoanut and arecanut trees	0 3 34	20

නො.	ඉඩමේ නම.	අයිතිකම් කියවන්නා.	අන්දම.	අක්කර	
				මහ. යක මිල.	රු.
W 745	අස්වැද්දමකුඹුර	මානුවෙල්නසිදෙ	කුඹුර	0 0 26	25
9120	කොඩැල්ලුවද වත්ත	ආණ්ඩුව	පොල්පැල	0 1 24	15
9121	එම	මානුවෙල්නසිදෙ	එම	0 1 15	20
9122	එම	එම	වත්ත	0 1 3	20

මේ ඉඩම් හැක වැඩිදුර කාරණා සර්වේයර්ස්වරුන්ගේ සේවයෙන්, පිකිනිමේ කොන්දේසි ගන බස්නාහිර පලාතේ වංශාධිපති ආණ්ඩුවේ ඒජන්තවරුන්ගේ සේවයෙන් දැනගත හැකිවේ.

රජාආණ්ඩුකාර රතුමානව්වගේ සේවයෙන් අඤ්ච ලෙස,
 ඩබ්ලිව්. පී. ටෙලර්,
 වැඩබලන මහසේනාකාරීජ වමික.

No. 1,654, w. p.

Colonial Secretary's Office,
 Colombo, May 4, 1899.

On Tuesday, July 11, 1899, at 12 noon, the Hon. the Government Agent for the Western Province will put up for sale or settlement, at his office in Colombo, the under-mentioned portions of Crown Land, on the terms authorized by Government.

Forty allotments of land situated in the Palle pattu of Salpiti korale of the Colombo District of the Western Province.

Preliminary plan 7,615. Village—Mawittara.

Lot.	Name of Land.	Name of Claimant.	Description.	Extent.		Upset Price
				A.	R. P.	per Acre.
170	Hikgahakumburaowita	E. Don Siman and others	Owita	0	0 23	10
171	Alubogahaowita	E. Don Seneris and others	do.	0	0 20	10
172	Do.	E. Don Telenis	do.	0	0 19	10
173	Do.	E. Don Siman	do.	0	0 22	10
174	Do.	E. Don Juanis and others	do.	0	2 3	10
175	Do.	E. Don Siman	do.	0	0 33	10
176	Do.	E. Don Hendrick and others	do.	0	1 24	10
177	Do.	E. Don Elias and others	do.	0	1 5	10
178	Do.	E. Don Hendrick	do.	0	0 16	10
179	Do.	E. Don Siman	do.	0	0 12	10
180	Do.	E. Don Seneris and others	do.	0	0 14	10
181	Millagaha watta	W. Pinthohamy and others	Old cocoanut	4	1 3	20
182	Do.	do.	Two old cocoanut trees	2	2 39	30
183	Do.	W. Don David and others	Three old cocoanuts and few plants	4	1 4	20
184	Pottainekumbura	J. Don Dines and others	Paddy field	0	2 8	50
185	Kendagahakumbura	J. Don Temanis and others	do.	1	0 28	50
186	Kendagahaowita	do.	Owita	0	0 23	10
187	Kendagahakumbura	J. Don Alisandiri	Paddy field	0	2 12	50
188	Iriyagahakumbura	R. Don Allis and others	do.	1	0 27	50
189	Hikgahakumbura	M. Lochehinona and others	do.	0	3 35	40
190	Do.	M. A. Don Hendrick and others	do.	0	3 39	40
191	Do.	E. Don Siman and others	do.	0	3 4	40
192	Alubogahakumbura	E. Don Johanis and others	do.	0	3 0	30
193	Hikgahakumbura	do.	do.	2	0 25	30
194	Do.	do.	Pillewa	0	2 6	10
195	Hikgahaowita	D. C. Jayasinha and others	Owita	0	0 12	10
196	Pottainekumbura	J. Don Temanis and others	Paddy field	0	1 35	40
197	Kendagahakumbura	J. Don Alisandiri and others	do.	0	3 13	30
198	Tanippuligeowita-aswedduma	E. Don Johanis and others	do.	0	1 9	20
199	Middellagaha-aswedduma	B. A. Don Bastian	do.	0	3 19	20
200	Puwakgahakumbura	D. C. Jayasinha and others	do.	0	0 30	40
201	Kendagahakumbura	J. Don Temanis and others	do.	0	1 27	40
202	Muttettuwakumbura	E. Don Abraham and others	do.	0	2 6	50
203	Puwakgahakumbura	D. C. Jayasinha and others	do.	0	0 8	50
204	Mahakumbura	J. Don Singappu and others	do.	0	2 39	50
205	Do.	J. Don Francisco and others	do.	1	0 7	50
206	Iranwellakumbura	D. L. Dortiana Hamine	do.	1	0 24	60
207	Midellagahakumbura	W. Don Karolis and others	do.	1	0 8	60
208	Mahakumbura	J. Don Paulu and others	do.	0	2 19	60
209	Gokatugahakumbura	B. A. Don Bastian and others	do.	1	0 12	60

Further information respecting these lands may be obtained from the Surveyor-General, and respecting the conditions of sale from the Hon. the Government Agent of the Western Province.

By His Excellency the Lieut.-Governor's command,
 W. T. TAYLOR,
 Acting Colonial Secretary.

නො.	ඉල්ලීමකාරයා.	අයිතියකම් කියන්නා.	අන්දම.	අක්කර	
				මග. අ. රු. ප.	යක මි. රු.
208	මහකුඹුර	ජේ. දෙව්පාටුළු සහ තවත් අය	කුඹුර	0	2 19 60
209	ගොකපුගහකුඹුර	බී. ඒ. දෙව් බස්නියන් සහ තවත් අය	එම	1	0 12 60

මෙම ඉඩම් ගැණ වැඩිදුර කාරණා සර්වේසර්ස් නැරඹීමට නොහැකිවීමෙන්, විසිනිමේ කොන්දේසි ගැන බස්නාහිර දිසාවේ වංශාධිපති ආණ්ඩුවේ ඒජන්තවරයාගේ දැනගැනීමට පුළුවන.

උපආණ්ඩුකාර උතුමානන්වගන්සේගේ ආඥාව ලෙස,
ඩබ්ලිව්. ටී. ටේලර්,
වැඩබලන මහසෙකුකාරීස් වමිහ.

No. 1,655, W. P.

Colonial Secretary's Office,
Colombo, May 17, 1899.

ON Tuesday, July 11, 1899, at 12 noon, the Hon. the Government Agent for the Western Province will put up for sale or settlement, at his office in Colombo, the under-mentioned portions of Crown Land, on the terms authorized by Government.

Twelve allotments of land situated in the Siyane and Salpiti korales of the Colombo District of the Western Province.

Preliminary plan 9,746.—Meda pattu, Siyane korale.

Lot.	Village.	Name of Land.	Description.	Extent. A. R. P.	Upset Price.
					per Acre Rs.
S 616	Pilankada	Moragahawatta	Old garden	2 2 38	—
T 616	Do.	do.	do.	2 0 26	—
U 616	Do.	Badawedalewatta	do.	2 2 6	—
V 616	Do.	Pillewawatta	do.	6 3 2	—
W 616	Do.	Galakumbura	do.	1 0 24	—
Preliminary plan 9,950.—Meda pattu, Siyane korale.					
I 632	Kalatuwawa	Godawalapillewe	Pillewe	0 0 31	10
J 632	Do.	Godawalapillewe or Kanuketiyawatta	Garden	0 0 27	25
K 632	Do.	Godawalapillewe	do.	1 0 29	30
L 632	Do.	Halpankumbura	do.	0 0 31	10
Preliminary plan 296.—Meda pattu, Siyane korale.					
C 69	Embaraluwa	Dawatagahawatta	Garden	1 0 10	100
Preliminary plan 10,375.—Salpiti korale.					
A 718	Narahenpita	Divulgahawatta	Garden	0 0 27	125*
B 718	Do.	Divulgahaowita	Owita	0 2 0	500

* Rs. 125 for the lot.

Further information respecting these lands may be had from the Surveyor-General, and respecting the conditions of sale from the Hon. the Government Agent, Western Province.

By His Excellency the Lieut.-Governor's command,

W. T. TAYLOR,
Acting Colonial Secretary.

No. 1,655, W. P.

වර්ෂ 1899 නවු මැයි මස 19 වෙනි දින කොළඹ මහසෙකුකාරීස් උන්නාන්සේගේ ආණ්ඩුවේදී.

බස්නාහිර දිසාවේ කොළඹ වංශාධිපති ආණ්ඩුවේ ඒජන්තවරයාගේ විසින් මෙහි පහත සඳහන්වන ආණ්ඩුව සන්තක ඉඩම් ආණ්ඩුවේ නියෝගවලට ප්‍රකාරයට වර්ෂ 1899 නවු ජූලි මස 11 වෙනි දිනවූ අහඹු වැටුප් දවල් 120 කොළඹ කව්චේරියේදී වෙන්දේසිකර විකුණනට හෝ නිවැරදිකරනට යොදාගනු ලැබූ ආණ්ඩුවේ ඉඩම්.

බස්නාහිර දිසාවේ කොළඹ පලාතේ සියනා සහ සල්පිටිකෝරලේ කොට්ඨාසයේ පිහිටා තිබෙන බිම් කැබෙලි 12ක්.

සියනාකෝරලේ මැදපත්තුවේ. සිතියම 9,746. ගම—පිලවකඩ.

නො.	ඉඩමේ නම.	අයිතියකම් කියන්නා.	අන්දම.	අක්කර	
				මග. අ. රු. ප.	යක මි. රු.
S 616	මොරගහවත්ත	පී. පුත්ච්ඡපුහාමි සහ තවත් අය	පරනවගාව	2	2 38
T 616	එම	එම	එම	2	0 26
U 616	ච්චවලවත්ත	ඒ. නොනොහාමි සහ තවත් අය	එම	2	2 6
V 616	ලේලාවත්ත	සී. මකොන්තිහාමි සහ තවත් අය	එම	6	3 2
W 616	පලකුඹුර	ඇම්. දුලන්තිහාමි සහ තවත් අය	එම	1	0 24
සියනාකෝරලේ මැදපත්තුවේ. සිතියම 9,950. ගම—කලවුවාව.					
I 632	ගොඩවලපිල්ලාව	ගෙන්දික්අප්පු සහ තවත් අය	පිල්ලාව	0	0 31
J 632	ගොඩවලපිල්ලාව නොහොත් කනුකැටිය වත්ත	ජේ. ඇස්. ගරමානිස්අප්පු	වත්ත	0	0 27
K 632	ගොඩවලපිල්ලාව	ජේ. ඇස්. ගෙන්දික්අප්පු සහ තවත් අය	එම	1	0 29
L 632	ගල්පත්තුව	එම	එම	0	0 31

නො.	ඉඩමේ නම.	අයිතිකම කිසිවය.	අන්දම.	මිඟන, අ. රු. ප.	අක්කර ගක මිල. රු.
C 69	දවටගහවත්ත	සියනාකෝරලේ මැදපත්තුවේ. සිතියම 296. ගම—ඇඹරව.	වත්ත	1 0 10	100
A 718	දිලුල්ගහවත්ත	සල්පිටිකෝරලේ. සිතියම 10,375. ගම—නාරාභේන්පිට.	වත්ත	0 0 27	125*
B 718	දිලුල්ගහමිව	ඇල්. බෙලේනිස්අපපු එම	බිඹට	0 2 0	500

* රු. 125 මුළුඉඩමටයි, අක්කරකට නොවෙයි.

මේ ඉඩම් ගැණ වැඩිදුර කාරණා සර්වේයර්ජනරාල්ලන්තාන්සේගෙන්ද විකිනීමේ කොන්දේසි ගැණ බස්නාහිරදිසාවේ වංශධිපති ආණ්ඩුවේ ඒජන්තාලයන්තාන්සේගෙන්ද දැනගත්ව පුළුවන.

උපආණ්ඩුකාර උතුමානන්වහන්සේගේ ආඥාව ලෙස,
ඩබ්ලිව්. ටී. ටේලර්,
වැඩබලන මහසෙනෙකාරීස් වම්හ.

LAND SALES IN THE CENTRAL PROVINCE.

No. 1,625, C. P.

Colonial Secretary's Office,
Colombo, May 3, 1899.

ON Thursday, July 13, 1899, at 12 o'clock noon, the Hon. the Government Agent for the Central Province will put up to auction, at his office in Kandy, the under-mentioned portions of Crown Land, on the terms authorized by Government.

Four allotments of land situated in the Pata Dumbara division of the Kandy District of the Central Province.
Preliminary plan 1,509. Village—Teldeniya.

Lot.	Description.	Name of Applicant.	Name of Claimant.	Extent. A. R. P.
R 127	High jungle	—	P. Gunamalhami and another	2 1 22
S 127	Do.	—	Sirimalhami and others	1 3 17
Q 127	Do.	—	A. Dingirihami and others	3 1 32
Q 127½	Coffee and plantains	Vaitilingam Pulley	—	1 0 20

Upset price,—Rs. 30 an acre.

Further information respecting these lands can be obtained from the Surveyor-General, and respecting the conditions of sale from the Hon. the Government Agent, Central Province.

By His Excellency the Lieut.-Governor's command,
W. T. TAYLOR,
Acting Colonial Secretary.

No. 1,625, C. P.

වම 1899 ක්වු මැයි මස 3 වෙනි දින කොළඹ මහසෙනෙකාරීස්ලන්තාන්සේගේ කන්කෝරුවේදීය.

මධ්‍යම දිසාවේ ගෞරවනීයවූ ඒජන්තාලයන්තාන්සේ විසින් මෙහි සහක සඳහන්වෙන ආණ්ඩුව සන්තක ඉඩම ආණ්ඩුවේ නියෝගවල ප්‍රකාරයට වම 1899 ක්වු ජූලි මස 13 වෙනි දින දවල් 12ට මහනුවර කවිචේර් සේදි වෙන්දේසිකර විකුණන්නට යදෙනවා ඇත.

මධ්‍යම දිසාවේ මහනුවර පලාතේ පානදුම්බර කොට්ඨාසයේ පිහිටා තිබෙන බිම්කැබලි 4ක්.

මේ ඉඩම්කුනට ඉල්මකාරයෙක් නැහැ.
සිතියම 1,509.

නො.	ගම.	අයිතිකම කිසිවය.	අන්දම.	මිඟන. අ. රු. ප.
R 127	තෙල්දෙකිය	පී. ගුණමල්ගාමි සහ තවත් කෙනෙක්	ලොකුකැලේ	2 1 22
S 127	එම	සිරිමල්ගාමි සහ තවත් අය	එම	1 3 17
Q 127	එම	ඒ. සිත්තිරිගාමි සහ තවත් අය	එම	3 1 32

Q 127½ එම — කෝපි සහ කෙසෙල් 1 0 20
අක්කරසක් රූපියල් 30 හිට පටන්ගැනී විකුනන්නට යෙදේ.

මේ ඉඩම් ගැණ වැඩිදුර කාරණා සර්වේයර්ජනරාල්ලන්තාන්සේගෙන්ද දැනගත හැකිවත් ඇර, පිකිනීමේ කොන්දේසි ගැණ තොරතුරු මහනුවර ගෞරවනීයවූ ආණ්ඩුවේ ඒජන්තාලයන්තාන්සේගෙන්ද අසා දැනගත හැකිවේ.

උපආණ්ඩුකාර උතුමානන්වහන්සේගේ ආඥාව ලෙස,
ඩබ්ලිව්. ටී. ටේලර්,
වැඩබලන මහසෙනෙකාරීස් වම්හ.

LAND SALES IN THE SOUTHERN PROVINCE.

No. 1,004, s. P.

Colonial Secretary's Office,
Colombo, May 10, 1899.

ON Tuesday, July 11, 1899, at 12 o'clock noon, the Government Agent for the Southern Province will put up to auction, at his office in Galle, the under-mentioned portions of Crown Land, on the terms authorized by Government.

Sixty-four allotments of land situated in the Wellaboda, Gangaboda, Bentota-Walallawiti korale, Talpe pattu, and Four Gravets division of the Galle District of the Southern Province.

Lot.	Name of Land.	Name of Applicant.	Village.	Description.	Extent.		Upset Price per Acre.
					A.	R. P.	
Preliminary plan 4,868.—Wellaboda pattu.							
13918	Nagahagodadeniya	Sandamarakalage Endoris of Paratiya	Metiwala	Deniya	0	1 11	10
13919	Nagahagodakumbura	do.	do.	Field	0	1 32	10
Preliminary plan 4,953.—Wellaboda pattu.							
14212	Tambagaltolla	—	Hegoda	Chena	3	2 38	10
Preliminary plan 4,988.—Wellaboda pattu.							
14416	Banwelgodatuduwe-watta	—	Karadeniya	Cleared land	1	0 10	20
Preliminary plan 4,456.—Wellaboda pattu.							
11952	Delgahawatta	J. D. C. Perera, Mudaliyar	Karadeniya	Garden	0	2 21	20
11959	Godaporagahawatta	do.	do.	do.	0	0 20	20
Preliminary plan 4,950.—Wellaboda pattu.							
14205	Paniyanwella	—	Poramba in Ambalangoda	Swamp	2	1 30	10
Preliminary plan 4,795.—Wellaboda pattu.							
13628	Dambugahawatta	—	Karadeniya	Garden	0	0 29	20
13634	Ketakerallagahawatta	—	do.	do.	0	1 10	20
Preliminary plan 4,786.—Wellaboda pattu.							
13575	Gorakagahawatta	—	Karadeniya	Garden	0	1 21	20
13576	Millagahawatta	—	do.	do.	1	0 5	20
Preliminary plan 4,975.—Gangaboda pattu.							
14357	Gulanegodakandadeniya	—	Udugama	Deniya	0	0 25	10
14358	Gulanegodakandaowita	—	do.	Owita	0	0 30	10
14359	Gulanegodakanda	—	do.	Garden	0	0 29	15
14361	Gulanegodakandadeniya	—	do.	Deniya	0	3 13	10
14362	Gulanegodakandahena	—	do.	Chena	1	1 8	10
14363	Gulanegodawatta	—	do.	Garden	0	0 21	15
14364	Gulanegodaowita	—	do.	Owita	0	2 8	15
14365	Do.	—	do.	do.	0	0 20	15
14366	Gulanegodakumbura	—	do.	Field	0	0 8	32
14367	Gulanegodadeniya	—	do.	Fit for paddy cultivation	0	0 22	15
14368	Do.	—	do.	Deniya	0	3 3	15
14369	Gulanegoda	—	do.	Owitadeniya	0	1 19	25
Preliminary plan 5,023.—Gangaboda pattu.							
5074	Kasideniya-addaragodella	—	Pahalakimbiya	Occasionally planted with yams, &c.	0	1 4	10
Preliminary plan 3,645.—Gangaboda pattu.							
8857	Usgahaduwa	Indigalwalage Isanhamy	Baddegama	Low jungle and partly planted	5	0 26	25
Preliminary plan 4,886.—Gangaboda pattu.							
13975	Gorakagasudumullagoda	G. A. de S. Gunawardena	Dewitura	Jungle	2	3 30	90
13976	Hemmiliwattagodabedda	do.	Akuretiya	do.	0	3 36	90
● Preliminary plan 373.—Gangaboda pattu.							
2843	Gulugahahena	—	Dewitura	Cleared land	0	3 36	30
2844	Nawahaulhena	—	do.	do.	1	1 28	30
2845	Do.	—	do.	do.	1	2 8	30
2846	Do.	—	do.	do.	1	1 3	30
2847	Do.	—	do.	do.	1	2 30	30
2848	Do.	—	do.	Planted with cinnamon	1	0 9	100
2849	Do.	—	do.	do.	1	1 39	100
2850	Do.	—	do.	do.	1	3 18	100
2851	Do.	—	do.	Cleared land	1	3 34	100
2852	Do.	—	do.	Jungle	2	1 24	50
2853	Do.	—	do.	do.	1	2 15	50
2854	Do.	—	do.	do.	0	2 24	50
2855	Do.	—	do.	do.	1	0 16	50
2856	Do.	—	do.	do.	1	0 32	50
2857	Do.	—	do.	do.	1	0 22	50

Lot.	Name of Land.	Name of Applicant.	Village.	Description.	Upset Price per Acre.	
					Extent. A. R. P.	Rs.
2858	Nawahaulhena	—	Dewitura	Jungle	1 0 14	50
2859	Do.	—	do.	do.	0 3 32	50
2860	Do.	—	do.	do.	1 1 36	50
2861	Do.	—	do.	do.	0 3 35	50
2862	Do.	—	do.	do.	1 0 25	50
2863	Do.	—	do.	Jungle and deniya	1 2 22	50
2883	Do.	—	do.	Deniya	3 0 28	30
2884	Do.	—	do.	Jungle	1 3 4	30
2886	Do.	—	do.	do.	1 2 24	30
2887	Do.	—	do.	do.	1 0 25	30
2888	Do.	—	do.	do.	1 0 3	30
Preliminary plan 4,883.—Gangaboda pattu.						
13971	Halgahawilapahaladuwa	—	Dewitura	Jungle	1 0 6	15
Preliminary plan 5,084.—Bentota-Walallawiti korale.						
10789	Ambagahawatta-addaramanana	—	Batuwanhena	Garden	0 2 6	15
10790	Do.	—	do.	Jungle	0 2 21	15
Preliminary plan 2,821.—Bentota-Walallawiti korale.						
5607	Polpanagalakandakaratura	Cornelis Block, Peace Officer	Pitigala	Owita cultivated with paddy	0 1 23	10
5609	Do.	do.	do.	Jungle	4 1 4	20
Preliminary plan 4,948.—Talpe pattu.						
U 561	Veralugasmulladeniya-owita	—	Paragoda	Owita and plum-bago pit	0 0 19	50
Preliminary plan 3,845.—Talpe pattu.						
9475	Kalealiyawatta	—	Kalahe	Jungle	0 0 15	10
Preliminary Plan 5,055.—Four Gravets.						
10686	Kehelgashena	Don Francisco de Silva, Dewapanne Arachchi	Akmimana	Chena	3 3 36	15
10687	Do.	do.	do.	do.	0 2 31	15
10688	Do.	do.	do.	do.	0 0 36	15
10689	Do.	do.	do.	do.	0 0 7	15

Any persons considering that they have any claims to these lands are hereby noticed to produce evidence of their title before the Government Agent on the day of sale.

Further information respecting these lands may be obtained from the Surveyor-General, and respecting the conditions of sale from the Government Agent, Galle.

By His Excellency the Lieut.-Governor's command,
W. T. TAYLOR,
Acting Colonial Secretary.

No. 1,004, S. P.

වර්ෂ 1899 ක්වූ මැයි මස 10 වෙනි දින කොළඹ

මහසෙනෙවුන්ගේ ආණ්ඩුකාරවරයාගේ කන්දෙරුවේදීය.

දකුණු දිසාවේ ගාල්ලේ ඒජන්තවරයාගේ විසින් මෙහි පහත සඳහන්වන ආණ්ඩුව සන්තක ඉඩම් ආණ්ඩු කමිටියේදී වෙන්දේසිකර විකුණනු ලබන සේදෙනවා ඇත.

දකුණු දිසාවේ ගාල්ල පලාතේ වැල්ලඔඩ, ගඟඔඩ, බේ. වලල්ලාච්චිකෝරලේ සහ කඩවත්සකරේ කොට්ඨාසවල පිහිටා තිබෙන බිම්කැබේලි 64ක්.

සිතියම 4,868. වැල්ලඔඩසත්තුව. ඉල්ලුම්කාරයා—සන්ඩමරක්කලගේ එන්දෙරිස්.

කො.	ඉඩමේ නම.	ගම.	අන්දම.	අක්කර සහ මිල.	
				මහත. අ. රු. ප.	රු.
13918	නාගහගොඩදෙනිය	මැව්වල	දෙනිය	0 1 11	10
13919	නාගහගොඩකුඹුර	එම	කුඹුර	0 1 32	10
සිතියම 4,953. මෙම ඉඩම්වලට ඉල්ලුම්කාරයෙක් නැහැ.					
14212	තම්බලපොල්ල	ගැගොඩ	හේන	3 2 38	10
සිතියම 4,988.					
14416	බාත්වැල්ගොඩගුඹුවේ වත්ත	කරන්දෙනිය	එලිකරපු ඉඩම	1 0 10	20
සිතියම 4,456. ඉල්ලුම්කාරයා—ජේ. ඩී. ඩී. පෙරේරා මුඩලියාර්.					
11952	දෙල්ගඟවත්ත	කරන්දෙනිය	වත්ත	0 2 21	20
11959	ගොඩපරගඟවත්ත	එම	එම	0 0 20	20
සිතියම 4,950. ඉල්ලුම්කාරයෙක් නැහැ.					
14205	පනියන්වෙල	පෝරඹ, අම්බලන්ගොඩ	වගුරුඉඩම	2 1 30	10

නො.	ඉඩමේ නම.	ගම.	අන්දම.	මහත. අ. රු. ප.	අක්කර යක මිල. රු.
		සිතියම 4,795.			
13628	දම්බුහගවත්ත	කරන්දෙණිය	වගුරු ඉඩම	0 0 29	20
13634	කැවකැරුල්ලගහවත්ත	එම	එම	0 1 10	20
		සිතියම 4,786.			
13575	ගොරකගහවත්ත	කරන්දෙණිය	එම	0 1 21	20
13576	මිල්ලගහවත්ත	එම	එම	1 0 5	20
		සිතියම 4,975. ගහබොඩපන්දුව.			
14357	ගුලනේගොඩ කන්දේ දෙණිය	ලඹුගම	දෙණිය	0 0 25	10
14358	ගුලනේගොඩකන්දේමිව්ව	එම	මිව්ව	0 0 30	10
14359	ගුලනේගොඩකන්ද	එම	වත්ත	0 0 29	15
14361	ගුලනේගොඩකන්දේදෙණිය	එම	දෙණිය	0 3 13	10
14362	ගුලනේගොඩකන්දේ හේන	එම	හේන	1 1 8	10
14363	ගුලනේගොඩවත්ත	එම	වත්ත	0 0 21	15
14364	ගුලනේගොඩමිව්ව	එම	මිව්ව	0 2 8	15
14365	එම	එම	එම	0 0 20	15
14366	ගුලනේගොඩකුඹුර	එම	කුඹුර	0 0 8	32
14367	ගුලනේගොඩදෙණිය	එම	වී වැපිරීමට සුදුසු ඉඩම	0 0 22	15
14368	එම	එම	දෙණිය	0 3 3	15
14369	ගුලනේගොඩ	එම	මිව්ව දෙණිය	0 1 19	25
		සිතියම 5,028.			
5074	කාසිදෙණිය අද්දර ගොඩැල්ල	පහලකිම්බිය	අල අං හ හිටවාපු ඉඩම	0 1 4	10
8857	සිතියම 3,645. ගහබොඩ පන්දුව. ලස්ගහඳුව	බද්දේගම	ඉල්ලම්කාරයා—ඉහ සීමාලවලගේ ඉසක්කාමි. සුළු කැලෑව සහ වත්ත	5 0 26	25
		සිතියම 4,886. ඉල්ලම්කාරයා—ඒ. ඒ. සී. ඇස්. ගුනවර්දන.			
13975	ගොරකගස් ලඹුමුල්ල ගොඩ	දිව්තුරේ	බැද්ද	2 3 30	90
13976	කැමමැල්ලවත්තගොඩ බැද්ද	අකුරුවිය	එම	0 3 36	90
		සිතියම 373. ඉල්ලම්කාරයෙක් නැ.			
2843	ගුළුගහසේන	දිව්තුරේ	එළිකරපු ඉඩම	0 3 36	30
2844	නවහමුල්ලසේන	එම	එම	1 1 28	30
2845	එම	එම	එම	1 2 8	30
2846	එම	එම	එම	1 1 3	30
2847	එම	එම	එම	1 2 30	30
2848	එම	එම	කුරුඳු වවාපු ඉඩම	1 0 9	100
2849	එම	එම	එම	1 3 39	100
2850	එම	එම	එම	1 3 18	100
2851	එම	මෙ	එළිකරපු ඉඩම	1 3 34	100
2852	එම	එම	බැද්ද	2 1 24	50
2853	එම	එම	එම	1 2 15	50
2854	එම	එම	එම	0 2 24	50
2855	එම	එම	එම	1 0 16	50
2856	එම	එම	එම	1 0 32	50
2857	එම	එම	එම	1 0 22	50
2858	එම	එම	එම	1 0 14	50
2859	එම	එම	එම	0 3 32	50
2860	එම	එම	එම	1 1 36	50
2861	එම	එම	එම	0 3 35	50
2862	එම	එම	එම	1 0 25	50
2863	එම	එම	බැද්ද සහ දෙණිය	1 2 22	50
2883	එම	එම	දෙණිය	3 0 28	30
2884	එම	එම	බැද්ද	1 3 4	30
2886	එම	එම	එම	1 2 24	30
2887	එම	එම	එම	1 0 25	30
2888	එම	එම	එම	1 0 3	30
		සිතියම 4,883.			
13971	හල්ගහවිල පහලපුව	දිව්තුරේ	එම	1 0 6	15
		සිතියම 5,084. බෙත්තර වලල්ලාවිවිකෝරලේ.			
10789	අඹගහවත්තඅද්දර මානාක	බවුච්ඡේන	වත්ත	0 2 6	15
10790	එම	එම	බැද්ද	0 2 21	15
		සිතියම 2,821. ඉල්ලම්කාරයා—කොර්නෙලිස් ඩිලොක් පො. ඩී.			
5607	පොල්පහාගලකන්දේ කරතුර	පිටිගල	වී වසුරන මිව්ව	0 1 23	10
5609	එම	එම	බැද්ද	4 1 4	20

නො.	ඉඩමේ නම.	ගම.	අත්දම.	මහත. අ. රු. ප.	අක්කර ගක මිල රු.
U 561	වෙරළබඩ පිහිට 4,948. සිතියම 3,845.	සරගොඩ	බිම්බ සහ මිනිරන්වල	0 0 19	50
9475	කලේලියවත්ත කලහේ	කලහේ	බැඳ්ද	0 0 15	10
10686	සිතියම 5,055. කඩවත්සතර. ඉල්ලීමකාරයා—දොන් ප්‍රන්සිස්කු ද සිල්වා දේවපත්තන ආරම්භ.	අක්මිමන	හේන	3 3 36	15
10687	එම	එම	එම	0 2 31	15
10688	එම	එම	එම	0 0 36	15
10689	එම	එම	එම	0 0 7	15

මෙම ඉඩම් ගැන යම් අයිතිකමක් තිබෙනවාට කියා කල්පනාකරන අය විසින් අයිතිකම් ගැන කියන සාක්ෂි ඒ ඉඩම් විකුනන දවසේදී ඒරත්නලත්තානසේ ඉදිරිපිටට ගෙනඑනලෙස මෙයින් දැනුම්දෙන්නේය.

මේ ඉඩම් සම්බන්ධව වැඩිදුර විභාග කරවීමට අවශ්‍ය වන්නේද, විකිනීමේ කොන්දේසි ගැන ගාල්ලේ ඒරත්නලත්තානසේගෙන්ද ලබාගතහැක.

උපරාමේ ඉඩකාර උතුමානන්වතන්සේගේ ආඥාවලෙස,
 ඩබ්ල්. ඩී. ටේලර්,
 වැඩබලන මහසේකුකාරීස් වම්හ.

LAND SALES IN THE EASTERN PROVINCE.

No. 737, E. P.

Colonial Secretary's Office,
 Colombo, May 4, 1899.

ON Tuesday, June 13, 1899, at Trincomalee Kachcheri, the Assistant Government Agent for the Trincomalee District will put up to auction, at his office in Trincomalee, the under-mentioned portions of Crown Land, on the terms authorized by Government.

Twenty-three allotments of land situated in the Kaddukulam division of the Trincomalee District of the Eastern Province.

Lot.	Village.	Name of Applicant.	Description.	Extent.		Upset Price
				A.	R. P.	per Acre.
Preliminary plan 2,572.						
						Rs. c.
76953	Challitivu	M. Vayiramuttu	Partly planted with cocoanuts	2	0 26	100 0
76954	Do.	do.	Jungle fit for cocoanut	5	2 14	15 0
Preliminary plan 2,576.						
76970	Nilaveli	Kayilayer Sinnatampi	Jungle fit for cocoanut	9	3 1	15 0
Preliminary plan 2,577.						
76971	Nilaveli	M. W. Murugasapillai	Jungle fit for paddy	5	2 7	12 50
Preliminary plan 2,581.						
76976	Nilaveli	M. Santirasekera, Mudaliyar	Jungle fit for cocoanut	31	1 10	12 50
Preliminary plan 2,579.						
76973	Pulmoddai	Selani Kater Mira	Old paddy field	1	1 26	12 50
76974	Do.	—	do.	0	0 29	12 50
Preliminary plan 2,578.						
76972	Tiriyai	K. Konamalai	Old paddy field	5	1 28	12 50
Preliminary plan 2,580.						
76975	Tiriyai	M. Tampya	Old paddy field	0	0 31	12 50
Preliminary plan 2,582.						
76977	Tiriyai	M. Konamalai and one	Open and jungle fit for paddy	16	3 11	12 50
Preliminary plan 2,583.						
76978	Tiriyai	M. Supperamanian and others	Forest suitable for cocoanut	12	1 22	12 50
Preliminary plan 2,586.						
76982	Kandamillewa	V. Ukkurala and others	Paddy field	1	1 10	12 50
76983	Do.	do.	do.	1	1 15	12 50
76984	Do.	do.	do.	1	1 21	12 50
76985	Do.	do.	do.	0	2 31	12 50
76986	Do.	do.	do.	1	0 14	12 50
76987	Do.	do.	do.	0	2 1	12 50
76988	Do.	do.	do.	1	1 8	12 50
76989	Do.	do.	do.	0	2 28	12 50
76990	Do.	do.	do.	1	2 35	12 50
76991	Do.	do.	Jungle fit for paddy	2	1 38	10 0
76992	Do.	Vanakuralavatta Vidane	Scrub old field fit for paddy	4	1 23	10 0
76994	Do.	do.	do.	8	1 23	10 0

Further information respecting these lands may be obtained from the Surveyor-General, and respecting the conditions of sale from the Assistant Government Agent, Trincomalee.

By His Excellency the Lieut.-Governor's command,
 W. T. TAYLOR,
 Acting Colonial Secretary.

No. 737, E. P.

கொலோனியல் சுகநிற்க்தாரா ஆபீஸ்,
கொழும்பு, 1899 ம் ஆண்டு வைகாசிமீ 4 ந் உ.

1899 ம் ஆண்டு ஆனிமாதம் 13 ந்திகதியாகிய செவ்வாய்க்குழமை தன ஆபீஸ் கீழ் மாகாணத்து திரிகோணமலை சுவற்றணமேந்து உதவி ஏசுனறவாகளால் இசனடியிற் சொல்லப்பட்டிருக்கிற முடிக்குரிய காணிக்கைகளை, அரசாட்சியாரால் உதவியுபணைப்படியிருக்கும் பொருசதப்பிரகாரம் ஒலத்தற் கூறி விற்கப்படும.

23 காணித்துண்டுகள், கீழ் மாகாணத்து திரிகோணமலை முஸ்தறிக்கின கட்டுக்குளப பகுதியிலிருக் கின்றது.

பிளான இலக்கம் 2,572.

இல.	சூறிச்சு.	கேள்விகாரின பெயர்.	வீபரம்.	கட்டவிலை	
				வீசாலம்.	ஏக்கருக்கு.
				அ. ரூ. ப.	ரூ. ச.
76953	சலவீச்சீவு	எம். வயிரமுத்து	ஒரு பகுதி தென்னைநட்டி ருகூறது	2 0 26	100 0
76954	ஓடி	ஓடி	தென்னைக்கேற்ற காடு	5 2 14	15 0
76970	நிலாவெளி	பிளான இலக்கம் 2,576. கயிலாயர் சினனத்தம்பி		9 3 1	15 0
76971	ஓடி	பிளான இலக்கம் 2,577. எம். டவுளியு. முருகேசுபி ளனை		5 2 7	12 50
76976	ஓடி	பிளான இலக்கம் 2,581. எம். சந்திரகேசுர முதலியார் சென்னைக்கேற்ற காடு		31 1 10	12 50
76973	புலமோட்டை	பிளான இலக்கம் 2,579. செய்காணி காதாமீரா பழைய வயல		1 1 26	12 50
76974	ஓடி	— ஓடி		0 0 29	12 50
76972	திரியாய	பிளான இலக்கம் 2,578. செ. கோணமலை		5 1 28	12 50
76975	ஓடி	பிளான இலக்கம் 2,580. எம். தம்பையர்		0 0 31	12 50
76977	ஓடி	பிளான இலக்கம் 2,582. எம். கோணமலையும் மறு பேரும		16 3 11	12 50
76978	ஓடி	பிளான இலக்கம் 2,583. எம். சுப்பிரமணியமும் மறு பேரும		12 1 22	12 50
76992	கந்தமிலாவை	பிளான இலக்கம் 2,586. வி. உக்கிரனையும் மறுபேரும வயல		1 1 10	12 50
76983	ஓடி	ஓடி	ஓடி	1 1 15	12 50
76984	ஓடி	ஓடி	ஓடி	1 1 21	12 50
76985	ஓடி	ஓடி	ஓடி	0 2 31	12 50
76986	ஓடி	ஓடி	ஓடி	1 0 14	12 50
76987	ஓடி	ஓடி	ஓடி	0 2 1	12 50
76988	ஓடி	ஓடி	ஓடி	1 1 8	12 50
76989	ஓடி	ஓடி	ஓடி	0 2 28	12 50
76990	ஓடி	ஓடி	ஓடி	1 2 35	12 50
76991	ஓடி	ஓடி	ஓடி	2 1 38	10 0
76992	ஓடி	வண்ணக்கூருளை வட்டவி தானை		4 1 23	10 0
76994	ஓடி	ஓடி	ஓடி	8 1 23	10 0

இக்காணிக்கைப்பற்றிய மேலதிக வீபரம் அளவைதலைவரிடத்திலும் விற்பனைவின் கொந்திக்களைப்பற்றி திரிகோணமலை அரசாட்சியாரின் உதவி ஏசுனறரிடத்திலு மறிந்து கொள்ளலாம்.

உபதேசாதிபதி மகோத்தமா அவர்களினது கட்டளையின்படி,

டபிள்யு. ற்றி. டேயிலர்,
இராசாங்க விதிதின் வேலைபாப்பவா.

LAND SALES IN THE NORTH-WESTERN PROVINCE.

No 1,310, N.-W. P.

Colonial Secretary's Office,
Colombo, May 4, 1899.

ON Monday, July 3, 1899, at 1 o'clock P.M., the Assistant Government Agent for the Chilaw District will put up to auction, at his office in Chilaw Kachcheri, the under-mentioned portions of Crown Land, on the terms authorized by Government.

Two allotments of land situated in the Pitigal korale north division of the Chilaw District of the North-Western Province.

Preliminary plan 2,246/9.

Lot.	Village.	Name of Applicant.	Name of Claimant.	Description.	Extent. A. R. P.
10808	Ambakandawela	M. B. Silva	Crown	Jungle	43 0 0
10813	Do.	do.	do.	do.	57 1 20

Upset price,—Rs. 15 per acre.

Further information respecting these lands may be obtained from the Surveyor-General, and respecting the conditions of sale from the Assistant Government Agent, Chilaw.

By His Excellency the Lieut.-Governor's command,

W. T. TAYLOR,
Acting Colonial Secretary.

No. 1,310, N.-W. P.

වම් 1899 ක්වූ මැයි මස 4 වෙනි දින කොළඹ
මහසෙනෙකාරීස්ථානයේදී කන්තෝරුවේදීය.

වෑම දිසාවේ හලාවත දිස්ත්‍රික්කයේ උපළුන්ගලන්තානසේ විසින් මෙහි පහත සඳහන්වන ආණ්ඩුව සත්කක ඉඩම් ආණ්ඩුවේ නියෝගවල ප්‍රකාරයට වම් 1899 ක්වූ ජූලි මස 3 වෙනි දිනට සඳුදා එකට හලාවත කව්වේරිදේදී වෙන්දේසිකර විකුණනට ගෙදෙනවා ඇත.

වෑම දිසාවේ හලාවත පලාතේ උතුරු පිටිනල්කෝරලේ කොට්ඨාසයේ පිහිටා තිබෙන බිම්කැබලි 2ක් සිතියම 2,246/9.

කො.	ගම.	ඉල්ලුම්කාරයා.	අන්දම.	මහත. අ. ර. ප.
10808	අම්කදවුල	ඇම්. බී. සිල්වා	කැලෑව	43 0 0
10813	එම	එම	එම	57 1 20

අක්කරයක් රු.පිසල් 15.

මෙම ඉඩම් ගැණ වැඩිදුර කාරණා සර්වේසර් ජනරාල් උත්තානසේගෙන්ද, විකිනීමේ කොන්දේසි ගැණ කාරණා වෑම දිසාවේ හලාවත උපළුන්ගලන්තානසේගෙන්ද දැනගනට පුළුවන.

උපආණ්ඩුකාර උතුමානන්දගෙන්ද අඥවලය,

විකිලිව. පී. චේලර්,
ව. වර්තන මහසෙනෙකාරීස්ථානයේ.

No. 1,311, N.-W. P.

Colonial Secretary's Office,
Colombo, May 5, 1899.

ON Tuesday, June 27, 1899, at 1 o'clock, P.M., the Assistant Government Agent for the Puttalam District will put up for sale or settlement, at his office in Puttalam, the under-mentioned portions of Crown Land, on the terms authorized by Government.

Twenty-four allotments of land situated in the Puttalam division of the Puttalam District of the North-Western Province.

Preliminary plan 1,289.
Village—Mangalaweli.
Applicant—Nil.

Lot.	Description.	Extent. A. R. P.	Upset Price per Acre. Rs.
6776	Jungle	11 1 14	25
6777	Do.	12 1 0	25
6778	Do.	11 0 8	25
6779	Do.	10 0 10	25
6780	Do.	8 3 32	25
6781	Do.	10 1 12	25
6782	Do.	9 2 28	25
6783	Do.	8 3 33	25
6784	High jungle	25 0 10	25
6785	Do.	24 3 14	25
6786	Do.	25 0 0	25
6787	Do.	23 3 25	25
6788	Do.	23 3 11	25
6789	Do.	24 2 30	25
6790	Do.	25 2 5	25
6791	Do.	24 3 16	25

Preliminary plan 1,057.
Village—Amakuli.
Applicant—P. L. S. Karuppen Chetty.

Lot.	Description.	Extent. A. R. P.	Upset Price per Acre. Rs.
5534	Jungle	17 2 0	15
Applicant—Nil.			
5535	Jungle	9 1 32	15
5536	Do.	22 2 20	15
5537	Do.	18 3 8	10
5540	Do.	19 0 0	10
5543	Do.	19 3 24	10

Preliminary plan 1,081.
Village—Periyakulam.

Lot.	Description.	Extent. A. R. P.	Upset Price per Acre. Rs.
Applicant—Nil.			
5668	Abandoned cocoanut land	14 0 16	10
Preliminary plan 1,369 Village—Navatkadu.			
Applicant—A. M. C. Cassie Chitty.			
7194	Abandoned cocoanut land	5 0 30	15

Further information respecting these lands may be obtained from the Surveyor-General, and respecting the conditions of sale from the Assistant Government Agent, Puttalam.

By H. E. the Lieut.-Governor's command,

W. T. TAYLOR,
Acting Colonial Secretary.

No. 1,312, N.-W. P.

Colonial Secretary's Office,
Colombo, May 12, 1899.

ON Monday, July 17, 1899, at 1 P.M., the Government Agent for the North-Western Province will put up to auction, at his office in Kurunegala, the under-mentioned portion of Crown Land, on the terms authorized by Government.

An allotment of land situated in the Katugampola hatpattu division of the Kurunegala District of the North-Western Province.

Preliminary No. 942.

Lot.	Village.	Name of Land.	Description.	Extent. A. R. P.
5070	Kilinpola	Kandagawahena	Chena	9 2 14

Upset price,—Rs. 20 per acre.

Further information respecting this land may be obtained from the Surveyor-General, and respecting the conditions of sale from the Government Agent, North-Western Province.

By His Excellency the Lieut.-Governor's command,

W. T. TAYLOR,
Acting Colonial Secretary.

No. 1,312, N.-W. P.

වර්ෂ 1899 ක්වූ මැයි මස 12 වෙනි දින කොළඹ

මහසෙනෙකාරාධිපතිවරයාගේ කන්තෝරුවේදීය.

වර්ෂ 1899 ක්වූ මැයි මස 12 වෙනි දින කොළඹ මහසෙනෙකාරාධිපතිවරයාගේ කන්තෝරුවේදීය. වර්ෂ 1899 ක්වූ ජූලි මස 17 වෙනි දින කුරුමෙහි සිටින ආණ්ඩු විකුණුම් සඳහා වූ ආණ්ඩු විකුණුම් කොමිෂන්වරයාගේ කාර්යාලයේදී වෙන්දේසිකර විකුණුවන ලද භූමි ප්ලාන් 20යි.

වර්ෂ 1899 ක්වූ මැයි මස 12 වෙනි දින කොළඹ මහසෙනෙකාරාධිපතිවරයාගේ කන්තෝරුවේදීය.

සිතියම 942.

නො.	ගම.	භූමිමේ නම.	අක්කර.	මහත. අ. රු. ප.
5070	කිලිපොල	කන්දගාහේන	භූමි	9 2 14

වර්ෂ 1899 ක්වූ මැයි මස 12 වෙනි දින කොළඹ මහසෙනෙකාරාධිපතිවරයාගේ කන්තෝරුවේදීය. වර්ෂ 1899 ක්වූ ජූලි මස 17 වෙනි දින කුරුමෙහි සිටින ආණ්ඩු විකුණුම් සඳහා වූ ආණ්ඩු විකුණුම් කොමිෂන්වරයාගේ කාර්යාලයේදී වෙන්දේසිකර විකුණුවන ලද භූමි ප්ලාන් 20යි.

උපආණ්ඩුකාර උතුමා නවවනවස්සේගේ ආඥාවලෙස,

ඩබ්ලිව්. ටී. ටේලර්,
වැඩබලන මහසෙනෙකාරාධිපතිවරයා.

No. 1,313, N.-W. P.

Colonial Secretary's Office,
Colombo, May 12, 1899.

ON Friday, June 23, 1899, at 1 P.M., the Government Agent for the North-Western Province will put up to auction, at his office in Kurunegala, the under-mentioned portion of Crown Land, on the terms authorized by Government.

An allotment of land situated in the Dambadeni hatpattu division of the Kurunegala District of the North-Western Province.

Preliminary plan 1,392.

Lot.	Village.	Name of Land.	Description.	Extent. A. R. P.
7316	Dangolla	Danpitiyahena	Small jungle	20 0 0

Upset price,—Rs. 35 per acre.

Further particulars respecting this land may be obtained from the Surveyor-General, and respecting the conditions of sale from the Government Agent, North-Western Province.

By His Excellency the Lieut.-Governor's command,

W. T. TAYLOR,
Acting Colonial Secretary.

No. 1,313, N.-W. P.

වර්ෂ 1899 ක්වූ මැයි මස 12 දෙනි දින කොළඹ

වහසෙකුකාරිජලන්තාන්සේගේ කන්කෝරුවේදීය.

වෑඹ දිසාවේ කුරුනෑගල ආණ්ඩුවේ ඒජන්තලන්තාන්සේ විසින් ලෙහි පහත දැරුවේන ආණ්ඩුව දන්තක ඉඩම ආණ්ඩුවේ නියෝගල ප්‍රකාරයට වර්ෂ 1899 ක්වූ ජූනි මස 23 දෙනි දින වූ සිකුණදා දවල් 1ට කුරුනෑගල කවිවේරියේදී වෙන්දේසිකර විකුණනට යෙදෙනවා ඇත.

වෑඹ දිසාවේ කුරුනෑගල පලාතේ දඹදෙනි හත්පස්සුවේ පිහිටා තිබෙන බිම්කැබෙල්ලක්.

සිතියම 1,392.

නො.	ගම.	ඉඩමේ නම.	අක්දම.	වහන.
7316	දන්තොල්ල	දන්පිටියගෙන	පොහිකැල්	20 0 0
	නියමකරනලද මුදල අක්කරයක් රුපියල් 35යි.			

මෙම ඉඩම ගැණ වැඩිදුර කාරණා සර්වේයර්ජනරල්ලන්තාන්සේගෙන්ද, විකිනීමේ කොන්දේසි ගැණ කාරණා වෑඹ දිසාවේ ආණ්ඩුවේ ඒජන්තලන්තාන්සේගෙන්ද දැනගනට පුළුවන.

ලපආණ්ඩුකාර උතුමානන්වහන්සේගේ ආඥාවලෙස,
 ඩබ්ල්යු. ඩී. වෙල්ලර්,
 වැඩබලන මහසෙකුකාරිජල මහ.

LAND SALES IN THE NORTH-CENTRAL PROVINCE.

No. 985, N.-C. P.

Colonial Secretary's Office,
 Colombo, May 17, 1899.

ON Wednesday, June 28, 1899, at 12 o'clock noon, the Government Agent for the North-Central Province will put up to auction, at his office in Anuradhapura, the under-mentioned portions of Crown Land, on the terms authorized by Government.

Twenty-seven allotments of land situated in the Kalagampalata division of the Nuwarakalawiya District of the North-Central Province.

Lot.	Village.	Name of Applicant.	Description.	Extent.		
				A.	R.	P.
Preliminary plan 1,658.—Kelegam korale.						
5028	Karembura	K. G. Menikrala	Land suitable for paddy	10	1	7
Preliminary plan 1,628.—Kiralowa korale.						
4945	Hewanetennagama	Kapuruhami, Vel-vidane, and others	Irrigable jungle	7	0	8
Preliminary plan 1,653.—Kiralowa korale.						
5012	Katukeliyawa	—	Chena about 3 years	2	0	0
Preliminary plan 1,654.—Kiralowa korale.						
C 127	Kanadeniyagama	(Vel-vidane and villagers, claimants)	Chena about 4 years	10	0	28
Preliminary plan 1,664.—Unduruwa korale.						
5051	Nelliyagama	A. L. V. Mirasaibu	Forest fit for paddy	2	2	25
5052	Do.	S. L. Mohamadu Levvai, Vel-vidane	Land suitable for paddy	1	0	9
5055	Do.	A. Rahiman Levvai, Vel-vidane	do.	2	1	7
5056	Do.	Sella Marikkar Levvai, Arachehi	do.	2	2	10
Preliminary plan 1,626.—Kelegam korale.						
4941	Hiripitiyagama	Kandappa, Lekama	Land suitable for garden	1	1	14
Preliminary plan 1,605.—Kelegam korale.						
4867	Walagambahuwa	A. N. G. Undia	Land suitable for garden	1	3	31
4869	Do.	Tewasiya Naide	do.	1	0	4
Preliminary plan 1,608.—Kelegam korale.						
4881	Hammillewa	—	Paddy field	0	0	13
4882	Do.	—	do.	0	0	26
4883	Do.	Dewagewela	Land suitable for paddy	1	3	18
Preliminary plan 1,657.—Kelegam korale.						
5027	Hiripitiyagama	Kapurala, Vel-vidane	Land suitable for garden	1	1	11
Preliminary plan 1,611.—Maminiya korale.						
4890	Mudaperumagama	Amanda, Vel-panikkya, and others	Land suitable for paddy	5	2	9
Preliminary plan 1,609.—Maminiya korale.						
4884	Panikkillagama	W. Kapuruhami	High jungle	1	1	26
Preliminary plan 1,635.—Maminiya korale.						
4964	Mudirippuwa	K. Appuhami and others	Irrigable jungle	1	1	1
4966	Do.	do.	do.	1	1	25

Lot.	Village.	Name of Applicant.	Description.	Extent. A. R. P.
4947	Daniyagama	Preliminary plan 1,629.—Unduruwa korale. A. Ukku Banda and another	Irrigable jungle	3 2 14
5057	Bamunugama	Preliminary plan 1,665.—Unduruwa korale. Suddana, Vel-panikkya	Irrigable jungle	2 1 6
4981	Sestrawalliya	Preliminary plan 1,642.—Maminiya korale. J. S. Punchi Banda and others	Land suitable for garden	5 3 32
1864	Kalawewa	Preliminary plan 512.—Kelegam korale.	Forest fit for paddy	9 0 2
1865	Do.	—	do.	6 0 36
5043	Alahaperumagama	Preliminary plan 1,663.—Kelegam korale.	Chena 8 years old	10 1 20
5045	Do.	—	do.	10 0 10
5050	Do.	—	do.	9 1 24

Upset price, — Rs. 10 per acre.

Further information respecting these lands can be obtained from the Surveyor-General, and respecting the conditions of sale from the Government Agent, North-Central Province.

By His Excellency the Lieut.-Governor's command,

W. T. TAYLOR,
Acting Colonial Secretary.

No. 985, N.-C. P.

ව්‍යවස්ථාපිත වූ මැසි මස 17 වෙනි දින කොළඹ

මහසෙකුනාරිස්ථානයන්ගේ කන්තෝරුවේදීය.

උතුරුමැද දිසාවේ ආණ්ඩුවේ මහජනතලානාන්ගේ විසින් මෙහි පහත සඳහන්වන ආණ්ඩුව සන්තක ඉඩම් ආණ්ඩුවේ නියෝගවල ප්‍රකාරයට ව්‍යවස්ථාපිත වූ 1899 ක්‍රි. මස 28 වෙනි දින වූ බදු දළ 120 අනුරාධපුරේ කවිවෙරියේදී වෙන්දේසිකර විකුණනට යෙදෙනවා ඇත.

උතුරුමැද දිසාවේ නුවරකලාවිය පලාතේ කලාගම්පලාත කොට්ඨාසයේ පිහිටා තිබෙන බිම් කැබලි 27ක්.

සිතියම 1,658. කලාගම්කෝරලේ. අසිතිකම කියන්නා—ආණ්ඩුව.

නො.	ගම.	ඉල්ලීමකාරයා.	අන්දම.	මහත. අ. රූ. ප.
5028	කරඹාව	කේ. ජී. මැතිස්සරාල සිතියම 1,628. කිරලවකෝරලේ.	වි ගොවිතැනට සුදුසු ඉඩම	10 1 7
4945	තැවනේතැන්නේ ගම	කපුරුගාමි වෙල්විදුනේ සහ තවත් අය සිතියම 1,653.	අස්වැද්දීමට පුළුවන් කැලේ	7 0 8
5012	කටුකැලියාව	—	තුන්අවුරුදු හේන	2 0 0
C 127	කන්දෙතියගම	සිතියම 1,654. අසිතිකම කියන්නා—වෙල්විදුනේ සහ ගම්මු.	හතර අවුරුදු හේන	10 0 28
5051	නෙල්ලියගම	සිතියම 1,664. උදුරුවකෝරලේ. අසිතිකම කියන්නා—ආණ්ඩුව. ඒ. ඇල්. වි. මිහසසිඹු	වි ගොවිතැනට සුදුසු කැලේ	2 2 25
5052	එම	ඇස්. ඇල්. මහමිමුදලෙබ්බේ විදුනේ	වි ගොවිතැනට සුදුසු ඉඩම	1 0 9
5055	එම	ඒ. රහිමාන්ලෙබ්බේ වෙල් විදුනේ	එම	2 1 7
5056	එම	සෙල්ලමරික්කාර් ලෙබ්බේ ආරච්චිල	එම	2 2 10
4941	හිරිපිටියගම	සිතියම 1,626. කලාගම්කෝරලේ. කන්දප්පු ලේකම	වත්තට සුදුසු ඉඩම	1 1 14
4867	වලගම්බානුව	සිතියම 1,605.	එම	1 3 31
4869	එම	ඒ. ඇන්. ජී. උන්ඩියා තේවසියනසිදේ	එම	1 0 4
4881	හම්මිල්ලාව	සිතියම 1,608.	කුඹුර	0 0 13
4882	එම	—	එම	0 0 26
4883	එම	කව්වගේ වේලා සිතියම 1,657.	වි ගොවිතැනට සුදුසු ඉඩම	1 3 18
4027	හිරිපිටියගම	කපුරුල වෙල්විදුනේ සිතියම 1,611. මාමිනියාකෝරලේ.	වත්තට සුදුසු ඉඩම	1 1 11
4890	මුඩපෙරුමගම	අමන්ද වෙල්පනික්කියා සහ තවත් අයවල් සිතියම 1,609.	වි ගොවිතැනට සුදුසු ඉඩම	5 2 9
4884	පනික්කිල්ලගම	බබ්ලිවි. කපුරුගාමි	අත්දඩුවාකැලේ	1 1 26

නො.	ගම.	ඉල්ලීමකාරයා.	අන්දම.	මහත. අ. රු. ප.
4964	මුඩිරිප්පුව	කේ. අප්පුහාමි සහ නවත් සිතියම 1,635.	අස්වද්දන්ට පුළුවන් කැලේ	1 1 1
4966	එම	එම	එම	1 1 25
4949	දැනියගම	සිතියම 1,629. උදුරුවකෝරලේ. ඒ. උක්කුචන්ඩා සහ නවත් කෙනෙක්	එම	3 2 14
5057	බමුකුගම	සිතියම 1,665. සුද්දනා වෙල්පනික්කියා	එම	2 1 6
4981	සානුවල්ලිය	සිතියම 1,642. මාමිනියාකෝරලේ. ජේ. ඇස්. පුන්විබන්ඩා සහ නවත් අය	වත්තට සුදුසු ඉඩම	5 3 32
1864	කලාවැව	සිතියම 512. කැලෑගමකෝරලේ.	අස්වද්දන්ට හොඳ කැලේ	9 0 2
1865	එම	—	එම	6 0 36
5043	අලුහපෙරුමාගම	සිතියම 1,663.	අටඅවුරුදු ගේත	10 1 20
5045	එම	—	එම	10 0 10
5050	එම	—	එම	9 1 24

අක්කරයක් රූපියල් 10 හිට විකුනනට පටන්ගනු ලැබේ.

මේ ඉඩම් ගැණ වැඩිදුර කාරණා සර්වේයර්ජනරාල් උන්තාන්සේගෙන්ද, විකිනීමේ කොන්දේසි ගැණ අනුරාධපුරේ ඒජන්ත උන්තාන්සේගෙන්ද දැනගත්ට පුළුවන.

උපඅණුකාර උතුමානන්වහන්සේගේ ආඥාවලෙස,
ඩබ්ල්. ජී. වෙලර්,
වැඩබලන මහසෙකුකාරිස් විමිහ.

LAND SALES IN THE PROVINCE OF UVA.

No. 334, P. OF U.

Colonial Secretary's Office,
Colombo, May 10, 1899.

ON Tuesday, June 13, 1899, at 1 P.M., the Government Agent for the Province of Uva will put up to auction, at his office in the Kachcheri, the under-mentioned portions of Crown Land, on the terms authorized by Government. Thirty-three allotments of land situated in the Udukinda division of the Badulla District of the Province of Uva.

Lot.	Village.	Name of Applicant.	Description.	Extent. A. R. P.	Upset Price per Acre. Rs.
Preliminary plan 587.					
2429	Ranghawadigama in Meda- palata	For general sale	Chena	10 3 25	10
2430	Do.	do.	do.	23 3 20	10
Preliminary plan 588.					
2431	Ranghawadigama in Meda- palata	For general sale	Grass land	19 3 0	10
Preliminary plan 834.					
2916	Bandarawela in Maha- palata	C. F. Don	Patana	1 0 0	50
I 92	Do.	C. F. Don (owner of title plan 170,237, claimant)	Vegetable garden	0 0 0-30	50
J 92	Do.	do.	Road	0 0 2-50	50
Preliminary plan 348.					
1116	Ketakele in Dambawini- palata	K. L. Banda, Korala	Paddy land	0 1 23	10
1117	Do.	do.	do.	0 2 1	10
Preliminary plan 589.					
2432	Madawela in Yatapalata	For general sale	Scrubby grass	8 3 3	10
2433	Do.	do.	do.	1 1 4	15
Preliminary plan 592.					
2437	Perewelle in Yatapalata	For general sale	Scrubby grass	4 2 2	10

Lot.	Village.	Name of Applicant.	Description.	Extent.		Upset Price per Acre. Rs.
				A.	R. P.	
2438	Tawallempolle in Yatapalata	Preliminary plan 593. For general sale	Scrubby grass	2	2 15	15
2439	Do.	do.	do.	2	0 35	15
2396	Ettalapitiya	Preliminary plan 681. Sudu Banda, Arachchi	Low marshy ground	0	3 23	10
2927	Lunupottawela in Udapalata	Preliminary plan 837. Mr. H. M. Philby, by his attorney Mr. C. H. Bagot	Contains a bungalow, kitchen, kennels and stalls, and outhouses, planted with grevillea and some flower plants, portion a lawn	2	3 33	15
2928	Do.	do.	Patana	1	1 9	15
2929	Do.	do.	do.	5	3 35	15
2743½	Kebellawela in Mahapalata	Preliminary plan 789. T. D. F. de Silva	Patana	1	0 20	30
2743	Do.	do.	do.	4	1 24	30
2744½	Do.	Dingirihami	do.	1	0 14	30
2744	Do.	For general sale	do.	0	0 30	30
2745	Do.	Kiri Banda	do.	1	1 17	30
1801	Palugama in Udapalata	Preliminary plan 365. For general sale	Building lots	0	2 20	10
1802	Do.	do.	do.	0	2 18	10
1803	Do.	do.	do.	0	2 19	10
1804	Do.	do.	do.	0	2 16	10
1805	Do.	do.	do.	0	2 16	10
1806	Do.	do.	do.	0	2 18	10
1807	Do.	do.	do.	0	2 20	10
2422	Pallewella in Yatapalata	Preliminary plan 583. For general sale	Grass	7	1 25	10
9119	Mirahawatta in Dambawini-palata	Preliminary plan 3,230. For general sale	Patana	2	1 13	10
9310	Yalpatwelle in Dambawini-palata	Preliminary plan 3,328. For general sale	Patana	6	0 10	10
9311	Do.	do.	Paddy field	0	1 23	10

Further information regarding these lands may be obtained from the Surveyor-General, and regarding conditions of sale from the Government Agent, Province of Uva.

By His Excellency the Lieut.-Governor's command,

W. T. TAYLOR,
Acting Colonial Secretary.

No. 334, P. OF U.

වම් 1899 ක්වු මැයි මස 10 වෙනි දින කොළඹ

මහසෙනෙවුතුමා විසින් නිකුත් කෙරුණු ආණ්ඩු විකුණුම්.

උඩු මුළු ආණ්ඩුවේ ඒජන්තවරයා විසින් මෙහි පහත සඳහන්වන ආණ්ඩු සන්තක ඉඩම් ආණ්ඩු මුළු නිකුත්වනු ප්‍රකාරව වම් 1899 ක්වු ජුනි මස 13 වෙනි දිනට අගනරුවාට බදු කඩවිවරයේදී වෙන්දේසිකර විකුණුවට යෙදෙනවා ඇත.

උඩු මුළු බදු පලයෙන් උඩුකිඳු කොට්ඨාසයේ පිහිටා තිබෙන බිම්කැබලි.

සිතියම 587. මෙම ඉඩම්වලට අයිතිකම් කිහිපයක් හැඟැ.

නො.	භම.	ඉල්ලුම්කාරයා..	අන්දම.	අක්කර		
				මහත. අ. රු. ප.	සක මුල. රු.	
2429	මැදපලාන රත්නවහිම	විකිනිමට	ජෝන්බිම	10	3 25	10
2430	එම	එම	එම	23	3 20	10
සිතියම 588.						
2431	එම	එම	තනකොල බිම	19	3 0	10
සිතියම 834. අයිතිකම් කිහිපයා—රජසන්තක.						
2916	මහපලාන බන්ධාරවෙල	සී. ඇච්. බොන් මහතා	පහත	1	0 0	50
අයිතිකම් කිහිපයා—නොමිමර 170,237 සිතියම අයිතිකාරයා.						
I 92	එම	සී. ඇච්. බොන් මහතා	එලවළුමත	0	0 0	30 50
J 92	එම	එම	පාර	0	0 2	50 50
සිතියම 348. අයිතිකම් කිහිපයා—රජසන්තක.						
1116	දඹවැනිපලාන කැට්ට	එච්. ඇච්. බන්ධා කෝරුල කුමුර	එම	0	1 23	10
1117	කැලේ	එම	එම	0	2 1	10
සිතියම 589.						
2432	සවිපලාන මඩවැල්ල	විකිනිමට	පදුරු සහිත තනකොල ඇඟි බිම	8	3 3	10
2433	එම	එම	එම	1	1 4	15

නො.	ගම.	ඉල්ලීමකාරයා.	අන්දම.	මහ. අ. රු. ප.	අක්කර සහ මිල. රු.
2437	ආවිපලාක පෙරවැල්ලේගම	සිනියම 592. එම	එම	4 2 2	10
2438	ආවිපලාක කවලත්පොල	සිනියම 593. එම	එම	2 2 15	15
2439	එම	එම	එම	2 0 35	15
2396	උඩපලාක ඇත්තලපිටියේ එනුපොත්තාවෙල	සිනියම 681. සුදුබන්ධාආරච්චිල	සහන් තෙත්පොලව, බන්ගලාවක්ද, කුස්සියක්ද, බඵකාමරද, ස්ථාලද, වෙනපිට ගෙවල් සහිත කසකස් සහ වෙනත් මල්පත්ති වවනලද ඉඩමකි	0 3 23	10
2927	එම	සිනියම 837. එම්. ඇම්. පිල්බි උන්නා පේගේ ඇටෝති බලය පිට සි. එම්. බැගොට්මහතා	එම	2 3 33	15
2928	එම	එම	සහන	1 1 9	15
2929	එම	එම	එම	5 3 35	15
2743½	මහපලාක කබිල්ලේවෙල	සිනියම 789. පී. ඩී. ඇස්. පිල්වා	එම	4 1 24	30
2743	එම	එම	එම	4 1 24	30
2744½	එම	පින්ගිපතාම	එම	1 0 14	30
2744	එම	පිකිනිමට	එම	0 0 30	30
2745	එම	කිරිබන්ධා	එම	1 1 17	30
1801	උඩපලාක පාඵගම	සිනියම 365. පිකිනිමට	ගෙවල් සහිත බිම	0 2 20	10
1802	එම	එම	එම	0 2 18	10
1803	එම	එම	—	0 2 19	10
1804	උඩපලාක පාඵගම	සිනියම 365. පිකිනිමට	ගෙවල් සහිත බිම	0 2 16	10
1805	එම	එම	එම	0 2 16	10
1806	එම	එම	එම	0 2 18	10
1807	එම	එම	එම	0 2 20	10
2422	ආවිපලාක පල්ලේවෙල	සිනියම 583. පිකිනිමට	හතකොල බිම	7 1 25	10
9119	දඹවිනිපලාක මිරහවත්ත	සිනියම 3,230. පිකිනිමට	සහන	2 1 13	10
9310	දඹවිනිපලාක සල්පත්වෙල	සිනියම 3,328. පිකිනිමට	එම	6 0 10	10
9311	එම	එම	කුඹුර	0 1 23	10

මේ ඉඩම් ගැන වැඩිදුර කාරණා සර්වේයර්ස් නරල් උන්සාන්සේගෙන්ද, විකිනිම සම්බන්දව උඟව දියාමේ ආණ්ඩුවේ ඒජන්ත උන්සාන්සේගෙන්ද දැනගත හැකිවේ.

උපආණ්ඩුකාර උතුමානන්වහන්සේගේ ආඥාව ලෙස,
ඩබ්ලිව්. පී. ටේලර්,
වැඩබලන මහසෙකුකාරිස් මමහ.

No. 335, P. OF U.

Colonial Secretary's Office,
Colombo, May 10, 1899.

ON Thursday, June 22, 1899, at 1 P.M., the Government Agent for the Province of Uva will put up to auction, at Alutnuwara Resthouse, the under-mentioned portions of Crown Land, on the terms authorized by Government. Seven allotments of land situated in the Bintenna division of the Badulla District of the Province of Uva.

Preliminary plan 822.

Lot.	Village.	Name of Applicant.	Description.	Extent. A. R. P.
2865 a	Pangaragammana	General sale	Chena	4 1 22
2865 b	Do.	do.	do.	4 0 31
2865 c	Do.	do.	do.	5 0 0
2865 d	Do.	do.	do.	5 1 0
2866	Do.	do.	do.	2 3 0
2868	Do.	do.	do.	7 1 20
2869	Do.	do.	do.	6 2 16

Upset price,—Rs. 10 per acre.

Further information respecting these lands may be obtained from the Surveyor-General, and regarding conditions of sale from the Government Agent, Province of Uva.

By His Excellency the Lieut.-Governor's command,
W. T. TAYLOR,
Acting Colonial Secretary.

No. 335, P. OF U.

වර්ෂ 1899 නවු මැයි මස 10 වෙනි දින කොළඹ

මහසෙනෙවුකාරීස්ථානයේ කන්තෝරුවේදී.

උග්‍රව දිසාවේ ආණ්ඩුවේ ඒජන්තලත්තාන්සේ විසින් මෙහි පහත සඳහන්වන ආණ්ඩුව සන්තක ඉඩම් ආණ්ඩුවේ නියෝගවල ප්‍රකාරයට වර්ෂ 1899 නවු ජූනි මස 22 වෙනි දිනවූ බ්‍රහස්පතින්දා අවස්ථාවර කානාගමේදී වෙන්දේසිකර විකුණනට යෙදෙනවා ඇත.

උග්‍රව දිසාවේ බදු එ පලාතේ බිත්තැන් කොට්ඨාසයේ පිහිටා තිබෙන බිම්කැබලි 822.

නො.	නම.	ඉල්ලුම්කාරයා.	අන්දම.	මහක.
2865a	පන්තරගම්මන	විකිනිමට	සේන්බිම	4 1 22
2865b	එම	එම	එම	4 0 31
2865c	එම	එම	එම	5 0 0
2865d	එම	එම	එම	5 1 0
2866	එම	එම	එම	2 3 0
2868	එම	එම	එම	7 1 20
2869	එම	එම	එම	6 2 16

අක්කරයක් රූපියල් 10 සිට පටන්ගනු ලැබේ.

මේ ඉඩම් ගැණ වැඩිදුර කාරණා සර්වේයර්ජනරල්ලත්තාන්සේගෙන්ද, විකිනිම සම්බන්ධව උග්‍රව දිසාවේ ආණ්ඩුවේ ඒජන්තලත්තාන්සේගෙන්ද දැනගත හැකිය.

උපආණ්ඩුකාර උතුමානන්වතන්සේගේ ආඥාව ලෙස,
බිබ්ලියු. ටී. චේලර්,
වැඩබලන මහසෙනෙවුකාරීස්ථානයේ.

LAND SALES IN THE PROVINCE OF SABARAGAMUWA.

No. 300, P. OF S.

Colonial Secretary's Office,
Colombo, May 8, 1899.

ON Tuesday, July 11, 1899, at 1 o'clock P.M., the Government Agent for the Province of Sabaragamuwa will put up to auction, at his office in Ratnapura, the under-mentioned portions of Crown Land, on the terms authorized by Government.

Seven allotments of land situated at Diyainna in the Helaudapalata of Meda korale in Ratnapura District. Preliminary plan 8,395.

Lot.	Name of Land.	Name of Applicant.	Description.	Extent. A. R. P.
6138	Darandakumbura	Dayakayas of Ganelande Vihare	Field	1 2 21
6139	Pinkumbura	do.	do.	0 3 5
6140	Diyainnedepela	do.	do.	0 2 31
6141	Hettidepelakumbura	do.	do.	0 2 25
6142	Dulgasgodakumbura	do.	do.	1 1 2
6143	Muttetuwa	do.	do.	1 0 27
6144	Addarakumbura	do.	do.	0 2 38

Upset price,—Rs. 30 per acre.

Further information respecting these lands may be obtained from the Surveyor-General, and regarding the conditions of sale from the Government Agent, Ratnapura.

By His Excellency the Lieut.-Governor's command,

W. T. TAYLOR,
Acting Colonial Secretary.

No. 300, P. OF S.

වර්ෂ 1899 නවු මැයි මස 8 වෙනි දින කොළඹ

මහසෙනෙවුකාරීස්ථානයේ කන්තෝරුවේදී

සබරගමු දිසාවේ ඒජන්තලත්තාන්සේ විසින් මෙහි පහත සඳහන්වන ආණ්ඩුව සන්තක ඉඩම් ආණ්ඩුවේ නියෝගවල ප්‍රකාරයට වර්ෂ 1899 නවු ජූනි මස 11 වෙනි දිනවූ අඟහරුවාදා 1ට රත්නපුරේ කවිචේරියේදී වෙන්දේසිකර විකුණනට යෙදෙනවා ඇත.

රත්නපුර පලාතේ මැදකෝරළේ කෙලලඩ පලාතේ දිසායන්තේ පිහිටා තිබෙන බිම්කැබලි 7ක්. සිතියම 8,395. ගම—දියයිත්ත.

නො.	නම.	ඉල්ලුම්කාරයා.	අන්දම.	මහක.
6138	දරන්දකුඹුර	ගනේලන්දේ විහාරේ දාසකයන්	කුඹුර	1 2 21
6139	පිත්කුඹුර	එම	එම	0 3 5
6140	දියයිත්තේ දෙපාල	එම	එම	0 2 31
6141	ගෙවිච්චේදොදාල කුඹුර	එම	එම	0 2 25
6142	දුල්ගස්ගොඩ කුඹුර	එම	එම	1 1 2
6143	මුත්තෙච්චුව	එම	එම	1 0 27
6144	අද්දර කුඹුර	එම	එම	0 2 38

අක්කරයක් රූපියල් 30 බැගින්.

මේ ඉඩම් ගැණ වැඩිදුර කාරණා සර්වේයර්ජනරල්ලත්තාන්සේගෙන්ද, විකිනිමේ කොන්දේසි ගැණ රත්නපුරේ ආණ්ඩුවේ ඒජන්තලත්තාන්සේගෙන්ද දැනගතව පුළුවන.

උපආණ්ඩුකාර උතුමානන්වතන්සේගේ ආඥාව ලෙස,
බිබ්ලියු. ටී. චේලර්,
වැඩබලන මහසෙනෙවුකාරීස්ථානයේ.

No. 301, P. OF S.

Colonial Secretary's Office,
Colombo, May 10, 1899.

ON Wednesday, July 5, 1899, at 12 noon, the Assistant Government Agent for the Kegalla District will put up to auction, at his office in Kegalla, the under-mentioned portions of Crown Land, on the terms authorized by Government.

Thirty-three allotments of land situated in the Galboda and Kinigoda korales of the Kegalla District of the Province of Sabaragamuwa.

Lot.	Name of Land.	Name of Applicant.	Description.	Extent.		Upset Price
				A.	R. P.	per Acre. Rs.
Preliminary plan 689.—Kinigoda korale, Meddemediliya pattu. Village—Kurenpol.						
S 86	Migahakanattehena	Henakarallayegedara Appuhamy	Forest (for sale)	8	1 28	40
T 86	Aligalehena	do.	do.	2	0 37	40
Preliminary plan 7,655.—Kinigoda korale, Deyaladahamuna pattu. Village—Deldeniya.						
3763	Moragahamulahena	Patabendige Kirihami	Forest (for sale)	1	0 21	50
Preliminary plan 7,723.—Kinigoda korale, Walgam pattu. Village—Gabbala.						
4129	Pidunwalagawahena	Akuranpedige Mutuwa	Forest (for sale)	2	3 14	20
Preliminary plan 5,902.—Kinigoda korale, Deyaladahamuna pattu. Village—Meepitiya.						
7520	Gongalehena	Amarakoon Arachchige Appuhami	Forest (for sale)	1	1 38	30
Preliminary plan 739.—Kinigoda korale, Walgam pattu. Village—Puwakmote.						
2186	Weliullekanda	Hennekgedara Kiri Appuhami (Kiri Appuhami, claimant)	Garden (for sale or settlement)	2	0 27	100
Preliminary plan 4,797.—Galboda korale, Meda pattu. Village—Talgomuwa.						
1798	Hennekgemukalana	M. K. Ilangasooriya	Forest (for sale)	10	0 12	15
Preliminary plan 8,138.—Galboda korale, Egodapota pattu. Village—Katgaha.						
5539	Kosgollehena	Ratwatte Basnayaka Nilame	Forest (for sale)	1	1 6	15
Preliminary plan 4,912.—Galboda korale, Ganne pattu. Village—Mahantegama.						
3519	Miambagahamullehena	A. H. Thomas	Forest (for sale)	0	3 18	50
3520	Wattegedarahena	do.	do.	1	0 34	50
3521	Bambaragahaelahena	do.	do.	2	3 19	50
3522	Buluamullehena	do.	do.	0	3 14	50
Preliminary plan 8,045.—Galboda korale, Egodapota pattu. Village—Pattagama.						
5368	Minimaruwehena	Ratwatte Basnayaka Nilame	Forest (for sale)	2	1 21	20
Preliminary plan 7,991.—Galboda korale, Egodapota pattu. Village—Attanagoda.						
5225	Pinnalandemukalana	J. H. Owen	Forest (for sale)	6	2 9	50
5227	Unapanduragawamukalana	do.	do.	16	1 8	50
5228	Welihenamukalana	do.	do.	2	1 22	50
5230	Nakanuwamukalana	do.	do.	0	2 7	50
5231	Annasigalagawamukalana	do.	do.	3	0 33	50
5232	Kudumirisemukalana	do.	do.	4	1 37	50
5233	Potudeniya mukalana	do.	do.	2	1 22	50
5234	Potudeniya hena	do.	do.	2	1 10	50
5235	Atugodayayemukalana	do.	do.	16	3 30	50
5236	Dodangahamulatenna- mukalana	do.	do.	2	3 20	50
5237	Karadiyagollemukalana	do.	do.	1	0 34	50
5238	Beliattagawamukalana	do.	do.	3	2 11	50
M 441	Diyanawattehena	do.	do.	3	0 27	50
5239	Sulabendimukalana	do.	do.	10	0 15	50
5240	Kapukotuwamukalana	do.	do.	8	3 8	50
5241	Godapolayaya-amune- mukalana	do.	do.	4	3 20	50
N 441	Vaniwelgollehena	do.	do.	1	1 31	50
O 441	Totillagollehena	do.	do.	1	3 11	50
5242	Andiyadeniyamukalana	do.	do.	2	0 6	50
5226	Kiriwanagalgodahena	do.	do.	1	0 37	50

Further information respecting these lands may be obtained from the Surveyor-General, and respecting the conditions of sale from the Assistant Government Agent, Kegalla.

By His Excellency the Lieut.-Governor's command,

W. T. TAYLOR,
Acting Colonial Secretary.

No. 301, P. OF S.

වර්ෂ 1899 ජූනි මැසි මස 10 වෙනි දින කොළඹ

මහසෙනෙවිතුමාගේ උපදේශනානිකායානේ කටයුතු දිය.

සබරගමු දිසාවේ කැනල්ලේ උපදේශනානිකායානේ විසින් මෙහි පහත සඳහන්වන ආණ්ඩුව සත්කම ඉඩම් ආණ්ඩුවේ නියෝගවල ප්‍රකාරයට වර්ෂ 1899 ජූනි මස 5 වෙනි දින වූ බදු දවල් කැනල්ලේ කවිවරියේදී වෙන්දේසිකර විකුනනට යෙදෙනවා ඇත.

සබරගමු දිසාවේ කැනල්ලේ පලාතේ ගල්බඩකිනියොඩකොරලේ කොට්ඨාසයේ පිහිටා තිබෙන බිම් කැබලි 33ක්.

සිතියම 689. කිනියොඩකොරලේ මැදදේමැදිලියපත්තුවේ කැටරෙම්පොල. අයිතිකම් කිසිත්තා—ආණ්ඩුව.

නො.	ඉඩමේ නම.	ඉල්ලුම්කාරයා.	අත්දම.	මහත. අ. රු. ප.	සත. මිල රු.
S 86	මිහඟකනන්දේහේන	හේනැකැනල්ලාගේගෙදර අප්පුහාමි කැලේ	එම	8 1 28	40
T 86	අලියාලේහේන	එම	එම	2 0 37	40
3763	සිතියම 7,655. මොරගහමුලහේන	කිනියොඩකොරලේ දෙසාලදහමුනපත්තුවේ දෙල්දෙකිය. පටබැදිගේ කිරිහාමි කැලේ	එම	1 0 21	50
4129	සිතියම 7,723. පිදුන්වලගාමාහේන	කිනියොඩකොරලේ වල්ගම්පත්තුවේ ගම්බල. අකුරන්දේසිගේ මුතුමා කැලේ	එම	2 3 14	20
7520	සිතියම 5,902. ගොන්ගලේහේන	කිනියොඩකොරලේ දෙසාලදහමුනපත්තුවේ මිපිටිය. අමරකෝන්ආරච්චිගේ අප්පුහාමි කැලෑව	එම	1 1 38	30
2186	සිතියම 739. වැලිලල්ලේකන්ද	කිනියොඩකොරලේ වල්ගම්පත්තුවේ පුවක්මොටේ. හේනැකගෙදර කිරිඅප්පුහාමි වහන (එකිනිමට හෝ මේරිමට)2	එම	0 27	100
1798	සිතියම 4,797. හේනැකගේමුකලාන	ගල්බඩකොරලේ මැදපත්තුවේ ගල්ගොමුව. ඇ. ම. කේ. ඉලන්ගසුරිය කැලෑව	එම	10 0 12	15
5539	සිතියම 8,138. කොස්ගොල්ලේහේන	ගල්බඩකොරලේ එගොඩපතපත්තුවේ කඩුගහ. රත්වත්තේ බස්නායක නිලමේ කැලෑව	එම	1 1 6	15
3519	සිතියම 4,912. මිඳුබහමුල්ලේහේන	ගල්බඩකොරලේ ගත්තපත්තුවේ මහත්තේගම. ඒ. එච්. තෝමස් කැලෑව	එම	0 3 18	50
3520	වත්තේගෙදරහේන	එම	එම	1 0 34	50
3521	බඹුරගහඇලේහේන	එම	එම	2 3 19	50
3522	මුළුමුල්ලේහේන	එම	එම	0 3 14	50
5368	සිතියම 8,045. මිනිමරුවේහේන	ගල්බඩකොරලේ එගොඩපතපත්තුවේ පාච්චගම. රත්වත්තේ බස්නායක නිලමේ කැලෑව	එම	2 1 21	20
5225	සිතියම 7,791. පිත්තලන්දේමුකලාන	අත්තනගොඩ. ජේ. එච්. ඔවන් එම	එම	6 2 9	50
5227	උනටදුරගාම. මුකලාන	එම	එම	16 1 8	50
5228	දිලිහේනමුකලාන	එම	එම	2 1 22	50
5230	නාකනුලේමුකලාන	එම	එම	0 2 7	50
5231	අත්තනසිගලගාමාමුකලාන	එම	එම	3 0 33	50
5232	කුඹුමිට්ටේමුකලාන	එම	එම	4 1 37	50
5233	පොතුදෙන්නේ මුකලාන	එම	එම	2 1 22	50
5234	පොතුදෙන්නේහේන	එම	එම	2 1 10	50
5235	අටුගොඩනාසේමුකලාන	එම	එම	16 3 30	50
5236	දෙඩන්ගහමුලෑගුන්දේ මුකලාන	එම	එම	2 3 20	50
5237	කරදියගොල්ලේ මුකලාන	එම	එම	1 0 34	50
5238	බෙලිඅත්තනාමාමුකලාන	එම	එම	3 2 11	50
M441	දියවත්තේහේන	එම	එම	3 0 27	50
5239	සුලබැන්දිමුකලාන	එම	එම	10 0 15	50
5240	කපුකොටුලේමුකලාන	එම	එම	8 3 8	50
5241	ගොඩපලාසාසේඅමුගේ මුකලාන	එම	එම	4 3 20	50
N 441	වෙනිවැල්ගොල්ලේහේන	එම	එම	1 1 31	50
O 441	ගොට්ලිගොල්ලේහේන	එම	එම	1 3 11	50
5242	ආකිකාදෙන්නේමුකලාන	එම	එම	2 0 6	50
5226	කිරිවනාගල්ගොඩේහේන	එම	එම	1 0 37	0

මෙම ඉඩම් ගැණ වැඩිදුර කාරණා සර්වේසර්පත්තලන්තානේගෙදර, විකිනිමේ කොන්දේ ගැණ කාරණා සබරගමු දිසාවේ කැනල්ලේ ආණ්ඩුවේ උපදේශනානිකායානේගෙදර දැනගනව පුළුවන.

උපආණ්ඩුකාර උතුමානන්වගන්දේගේ ආඥාවලස,
 ඩබ්ල්. ඩී. චේලර්,
 වැඩබලන මහසෙනෙවිතුමාගේ මහල.

Amended Notice.

No. 299, P. OF S.

Colonial Secretary's Office,
Colombo, April 20, 1899.

ON Tuesday, June 13, 1899, at 1 o'clock P.M., the Government Agent for the Province of Sabaragamuwa will put up to auction for sale or settlement, at his office in Ratnapura, the under-mentioned portions of Crown Land, on the terms authorized by Government.

An allotment of land situated in the Meda pattuwa of Atakalan korale in the District of Ratnapura, Province of Sabaragamuwa.

Preliminary plan 574.
Applicant—Mr. H. H. Low.

Lot.	Village.	Name of Land.	Description.	Extent.		Upset Price	
				A.	R.	P.	per Acre. Rs.
1696	Yahalawela	Kosgahahenayaya	Jungle	34	3	26	15

Preliminary plan 616.
Claimant—H. Dantahamy.

Z 76	Panawenna	In Uda pattuwa of Nawadun korale in the District of Ratnapura. Galandehena	Chena	0	1	3	10
------	-----------	---	-------	---	---	---	----

A 77	Pelmadulla	Claimant—Henage Ukkhamy and others. Lindaliaddegodahena and Tennapitahena	Chena	3	2	24	10
------	------------	---	-------	---	---	----	----

Claimant—Crown.

1843	Panawenna and Denawaka Udakada	Pissakande mukalana	Forest	54	0	0	30
------	--------------------------------	---------------------	--------	----	---	---	----

B 77	Panawenna	Claimant—Lekamage Appuhamy. Galepillehena	Chena	1	0	26	10
------	-----------	--	-------	---	---	----	----

Claimant—Crown.

1844	Panawenna	Andaradeniyahena mukalana	Forest	0	3	31	20
------	-----------	---------------------------	--------	---	---	----	----

1845	Do.	Ampitiya mukalana	do.	3	0	0	20
------	-----	-------------------	-----	---	---	---	----

1846	Panawenna and Denawaka Udakada	Boraluwe mukalana	do.	6	0	38	20
------	--------------------------------	-------------------	-----	---	---	----	----

1847	Denawaka Udakada	Dawatagahahena	Jungle	6	0	8	10
------	------------------	----------------	--------	---	---	---	----

1848	Do.	Gulanahena mukalana	Forest	1	2	4	10
------	-----	---------------------	--------	---	---	---	----

1849	Do.	Alukelehenagoda mukalana	do.	2	2	9	20
------	-----	--------------------------	-----	---	---	---	----

1850	Do.	Emitillangahaketiyahenagoda mukalana	do.	3	2	2	20
------	-----	--------------------------------------	-----	---	---	---	----

1851	Do.	Jambugahahena	do.	18	0	0	30
------	-----	---------------	-----	----	---	---	----

1852	Do.	Gorakagahahena mukalana	do.	2	2	32	10
------	-----	-------------------------	-----	---	---	----	----

1853	Do.	Elagodahena	do.	1	3	4	10
------	-----	-------------	-----	---	---	---	----

Further information respecting these lands may be obtained from the Surveyor-General, and regarding the conditions of sale from the Government Agent, Ratnapura.

By His Excellency the Lieut.-Governor's command,
W. T. TAYLOR,
Acting Colonial Secretary.

වෙනස්කරණලද දන්වීමයි.

No. 299, P. OF S.

වර්ෂ 1899 නවු අප්‍රේල් මස 20 වෙනි දින කොළඹ

මහසෙනෙවරියාණන්ගේ කන්තෝරුවේදී.

වර්තමාන දිනට අනුමැතිය ලබාදුන් ඒකකයන්ගේ විසින් මෙහි සහන සඳහා වෙන අනුමැතිය සහතික ඉඩම් අනුමැතිය නියෝගවල ප්‍රකාරයට වර්ෂ 1899 නවු ජූනි මස 13 වෙනි දිනට අභ්‍යන්තරව 10 රත්නපුරේ කම්බේරියේදී වෙන්දේසිකර විකුණන්නට හෝ බේරාගන්නට යෙදෙනවා ඇත.

සබරගමු දිසාවේ රත්නපුර දිස්ත්‍රික්කේ අවකලන්කෝරලේ මැදපත්තුවේ පිහිටා තිබෙන බිම්කැබෙලි 1 ක්.

සිතියම 574. ගම—සහලේවල.

නො.	ඉඩමේ නම.	අයිතියකරු නිසඳහා.	අන්දම.	අක්කර		
				මහක.	සක මිල.	
1696	කොස්ගහගේන්සාය	එච්. එච්. ලෝ, ඉල්එම්කාරයා	කැලේ	34	3 26	15
Z 76	සලන්දේගෙන	රත්නපුර දිස්ත්‍රික්කේ නවදුන්කෝරලේ උඩපත්තුවේ. එච්. දන්තනාම	හේන	0	1 3	10
A 77	ලියලියාද්දගොඩහේන	ගම—පැල්මඩුල්ල. හේනගේ උක්කුහාමි සහ නවන් අස	එම	3	2 24	10
1843	පිස්සකන්දේ මුකලාන	ගම—පනාච්චින සහ දෙනවක උඩකඩ. අනුමැතිය	මුකලාන	54	0 0	30
B 77	සලපිල්ලේහේන	ගම—පනාච්චින. ලේකම්ගේ අප්පුහාමි	හේන	1	0 26	10
1844	අන්දරදෙනියේහේන	අනුමැතිය	මුකලාන	0	3 31	20
1845	අම්පිරියේ මුකලාන	එම	එම	3	0 0	20

ABSTRACTS OF SEASON REPORTS.

ABSTRACTS OF SEASON REPORTS FOR THE MONTH OF APRIL, 1899.

NORTHERN PROVINCE.

MANNAR DISTRICT.

Weather : slight showers of rain during the early part of the month ; amounted to 3.25 in.
Agriculture : kalapokam paddy crop reaped and stacked. Tobacco crop ready for sale.
Health of people : fever prevalent.
Health of cattle : satisfactory.
Prices of grain : rice, Rs. 4 per bushel ; paddy, Re. 1.50 per bushel.

NORTH-WESTERN PROVINCE.

PUTTALAM DISTRICT.

Paddy : in Demala hatpattu about 1,630 acres were cultivated for maha, 1899, and the crops matured well and are good. Of these, the wedimal-wi crops were harvested, and the bala-wi crops have been partly reaped and are partly maturing. In Puttalam pattu division the crops were gathered in, and their condition is good. Kalpitiya division : the crops in Akkarai pattu are fair and in Pomparippu pattu good.
Fine grain : in Demala hatpattu, of the 774 acres cultivated for maha, 1899, the crops were harvested, and are good. In Puttalam pattu division chenas have been cultivated for the yala harvest of 1899, and the condition of the young plants is reported to be fair. There has been no dry grain cultivated in Kalpitiya division.
Tobacco : tobacco crops have suffered much from the unseasonable rains which fell.
Staple products : the price of rice ranged from Rs. 3.25 to Rs. 4 per bushel, and of cocoanuts from Rs. 3 to Rs. 4 per 100.
Health of the people : a few cases of fever, cold, diarrhoea, itch and rheumatism, and parangi sores prevailed in different parts of Demala hatpattu. The health of the people in Puttalam pattu division was in general good, only a few cases of fever, cold and cough, and of parangi in Rajakumarawanni pattu prevailing.
Rainfall : the rainfall registered at Puttalam was 7.98 in.

SALES OF ARRACK, TOLL, AND OTHER RENTS.

NOTICE is hereby given that on Wednesday, May 31, 1899, at 1 P.M., will be put up for re-sale at the Galle Kachcheri, at the risk of the original purchaser, the under-mentioned Arrack Rents of the Southern Province, the original purchaser of which may have failed on or before that date to pay the instalment for the month of April, 1899.

The purchaser at the re-sale should deposit one-tenth of the purchase amount on the day of sale and complete the necessary security without delay.

Galle District.

From June 1, 1899, to June 30, 1899.

- 1. Four Gravets, Galle, and Akmimana.
2. Wellaboda pattu, Gangaboda pattu, and Hinidum pattu.
3. Bentota-Walallawiti korale.
4. Talpe pattu.

Hambantota District.

From June 1, 1899, to December 31, 1899.

- 1. Magam pattu.

From June 1, 1899, to December 31, 1900.

- 2. East Giruwa pattu.

Galle Kachcheri,
May 13, 1899.

R. N. THAINE,
for Government Agent.

ගෙවන්ට තොසෙදෙන අරක්කරේන්ද වම් 1899 ක්වු මැයි මස 31 වෙනි බුදදින දවල් එකට භාල්ලේ කවිවෙරිසේදී මුල්ගැනුම්කාරයින්ගේ අප්පොස්තනයට දෙවනු විකුනන්ට යෙදෙනවා ඇත.

දෙවනු විකිනීමේදී ගැනුම්කාරයා විසින් විකිනීමේ මුදලෙන් දහයෙන් පංගුවක් විකුනුම් දවසේදී ගෙවන්ට ඕනෑවා සහ නොපමාව ඇප සම්පූර්ණකරන්ටද ඕනෑය.

ගාළු දිස්ත්‍රික්කයේ.

වම් 1899 ක්වු ජුනි මස 1 වෙනි දින පටන් වම් 1899 ක්වු ජුනි මස 30 වෙනි දින දක්වා :

- 1. භාල්ලේ කවවන් සහර සහ අක්මිමන.
2. වැල්ලබඩපත්තුව සහ ගඟබඩපත්තුව සහ හිනි දුම් පත්තුව.
3. බෙන්තොට වලල්ලාච්චිකෝරලේ.
4. තල්පේපත්තුව.

හම්බන්තොට දිස්ත්‍රික්කයේ.

වම් 1899 ක්වු ජුනි මස 1 වෙනි දින පටන් දෙසැම්බර් මස 31 වෙනි දින දක්වා :

- 9. මාගම්පත්තුව.
1899 ක්වු ජුනි මස 1 දින පටන් 1900 ක්වු දෙසැම්බර් මස 31 දින දක්වා :
10. තැගෙනඳුර හිරුවාපත්තුව.

අර්. ඇන්. කේන්,
ආණ්ඩුවේ ජ්‍යෙෂ්ඨ නිලධාරී වෙනුවට.

වම් 1899 ක්වු මැයි මස 13 වෙනි දින
භාල්ලේ කවිවෙරිසේදිය.

මෙහි පහත සඳහන්වන දකුණු පළාතේ අරක්කු රේන්ද ගැණි මුල් ගැනුම්කාරයින් විසින් වම් 1899 ක්වු අප්‍රේල් මාසේදී ගෙවියයුතු මුදල වම් 1899 ක්වු මැයි මස 31 වෙනි බුදදින කෝ ඊට මන්ගෙන්

NOTICE is hereby given that the Government Agent, Galle, will put up for re-sale by public auction, at the risk of the original purchasers, the under-mentioned Tolls from June 1 to December 31, 1899, on Wednesday, May 31, 1899, at 1 P.M. :-

1. The road toll at Paradowewatta.
2. The minor toll on the Ambalangoda-Elpitiya road.
3. The road toll at Kahawa.
4. The road toll at Bentota and Welitara.
5. Ferry toll at Halpatota.
6. Hirimbura-Baddegama.

The purchaser must deposit one-tenth of the purchase amount on the day of sale in cash and complete the necessary security on or before June 15, 1899.

Reason for Re-sale.

Non-payment of the instalment for April, 1899.

Galle Kachcheri,
May 13, 1899.

R. N. THAINE,
for Government Agent.

වෛ 1899 ක්වු ජුනි මස 1 වෙනි දින සිටින දෙසැම්බර් මස 31 වෙනි දින වනතුරු මෙහි පහත සඳහන් වෙන රේන්ද පළමු ගැනුම්කාරයින්ගේ අප්‍රයෝජන සට එජන්තලන්තාවයේ විසින් මැයි මස 31 වෙනි වූද දින දවල් සිනුවේ එකට ප්‍රසිධි වෙන්දේසියේ දෙවනු විකුණන්නට යෙදෙනවා ඇත. එනම්:

1. කහරවි පාරේ රේන්දය.
2. පරදුවේ වත්තේ පාරේ රේන්දය.
3. අම්බලන්තොඩ ඇල්පිටියේ අතුරුපාරේ රේන්දය
4. වැලිතර සහ බෙන්තර රේන්දය.
5. හල්පාතොට රේන්දය.
6. හිරිමුරේ බද්දේගම.

ඉල්ලුම්කාරයෝ විසින් රේන්දය ගත්ව දෙන මුදලෙන් දහයෙන් පංගුවක් රේන්දේට ඇප පිනිස අත් පිට ගෙවා ලබන ජුනි මස 15 වෙනිදායින් මෙහා ඕනෑ ඇප සම්පුර්ණීකරන්නට ඕනෑය.

දෙවනු විකුණන්නට යෙදෙන කාරණය තම් 1899 දේ අප්‍රේල් මාසයට ගෙවන්නට ඕනෑ මුදල නොගෙවි නිසාය.

ආර්. ඇන්. තේන්,
ආණ්ඩුවේ එජන්තලන්තා වෙනුවට.

වෛ 1899 ක්වු මැයි මස 13 වෙනි දින හාල්ලේ කවිවේරියේදීය.

NOTICE is hereby given that on Tuesday, May 30, 1899, at 1 P.M., will be put up for re-sale at the Kurunegala Kachcheri, at the risk of the original purchasers, the under-mentioned Toll Rents of the North-Western Province from June 1 to December 31, 1899, the original purchasers of which have failed to pay the instalment for the month of April, 1899.

The purchasers at the re-sale will be required to deposit one-tenth of the purchase amount on the day of sale.

Further conditions will be read and explained on the day of sale.

DESCRIPTION OF RENT.
Bridges.

1. Metibokka, at or near the bridge near 13th milepost from Kandy.
2. Maguru-oja, at or near the bridge between 3rd and 4th mileposts on Kurunegala-Giriulla road.

Road Toll.

3. Kurunegala-Kandy at Mallowapitiya, at or near the 24th milepost from Kandy or 2nd milepost from Kurunegala.

HARRY E. BEVEN,
for Government Agent.

Kurunegala Kachcheri,
May 17, 1899.

වෛ 1899 ක්වු ජුනි මස 1 වෙනි දින සිට දෙසැම්බර් මස 31 වෙනි දින දක්වා යන කාලේ ඇතුළත මෙහි පහත සඳහන් වෙන වසඟි දිසාවේ පාලම් රේන්ද මෙම මස 30 වෙනි අභ්‍යරුවාදු දවල් එකට කුරුකැගල කවිවේරියේදී මුල් ගැනුම්කාරයින්ගේ අප්‍රයෝජන ඔවුන් විසින් වෛ 1899 ක්වු අප්‍රේල් මාසේට කොටස් වසයෙන් ගෙවූයුතු මුදල නොගෙවී බැවින් නැවත විකුණන්නට යෙදෙන බව මෙයින් දැනුම් දුන්නා ඇත.

විකිනීමේ දිනේදී නැවත විකිනීමේ ගැනුම්කාරයෝ විසින් ඉල්ලුනු මුදලෙන් දහයෙන් කොටසක් කවිවේරියේ බැඳිය යුතුය.

වැඩිදුර කොන්දේසි විකිනීමේ දිනේදී කියවා ගේ රුමිකරදෙනවා ඇත.

රේන්ද ගැන විස්තර කාරණා.

පාලම් රේන්ද.

1. මහනුවර සිට එන පාරේ හැතැප්ම 13 වේ කනුව නොගොත් ඒ අසල තිබෙන මැටිබොක්කේ පාලම් රේන්දයද.
2. කුරුකැගල සිට හිරිලල්ලට යන පාරේ හැතැප්ම තුනේ සහ 4 වේ කනුවටත් අතර නොගොත් ඒ අසල තිබෙන මඟුරුමියේ පාලම් රේන්දයද.

පාරේ රේන්ද.

3. මහනුවර සිට එන පාරේ හැතැප්ම 24 වේ නොගොත් කුරුකැගල සිට යන පාරේ හැතැප්ම 2 වේ කනුව නොගොත් ඒ අසල තිබෙන මල්ලටපිටියේ පාරේ රේන්දයද.

හැරී ජී. බැවන්,
ආණ්ඩුවේ එජන්තලන්තා වෙනුවට.

වෛ 1899 ක්වු මැයි මස 17 වෙනි දින කුරුකැගල කවිවේරියේදීය.

NOTICE is hereby given that on Friday, June 9, 1899, at 1 P.M., will be put up for re-sale at the Ratnapura Kachcheri, at the risk of the original purchasers, any of the under-mentioned Arrack Rents of the Province of Sabaragamuwa, the original purchasers of which may have failed on or before that date to pay the instalment for the month of April, 1899.

The purchaser at the re-sale should deposit one-tenth of the purchase amount on the day of sale and complete the necessary security without delay.

Arrack Rents.

1. Sabaragamuwa.
2. Three Korales and Lower Bulatgama.

Ratnapura Kachcheri, GEORGE M. FOWLER,
May 13, 1899. Government Agent.

මෙහි පහත සඳහන් වෙන සබරගමු පලාතේ අරක්කු රේන්දවලින් මුල් ගැනුම්කාරයෝ විසින් වෛ 1899 ක්වු අප්‍රේල් මාසේදී යෙදිය යුතු මුදල වෛ 1899 ක්වු ජුනි මස 9 වෙනි සිකුරුදා හෝ ඊට මත්තෙන් ගෙවන්නට නොගෙදෙන අරක්කු රේන්ද වෛ 1899 ක්වු ජුනි මස 9 වෙනි සිකුරුදා දවල් එකට රත්න පුරේ කවිවේරියේදී මුල් ගැනුම්කාරයින්ගේ අප්‍රයෝජන නිසාට දෙවනු විකුණන්නට යෙදෙනවා ඇත.

දෙවනු විකිනීමේදී ගැනුම්කාරයෝ විසින් විකිනීමේ මුදලෙන් දහයෙන් පංගුවක් විකුණුම් දවසේදී ගෙවන්නට ඕනෑවා සහ නොපමාව ඇප සම්පුර්ණී කවන්නටද ඕනෑය.

අරක්කු රේන්ද.

1. සබරගමුවද.
2. කෝරලකුඟ සහ පාහුලුරත්ගමද.

ජී. ඇම්. පවුලර,
ආණ්ඩුවේ එජන්තලන්තා වෙනුවට.

වෛ 1899 ක්වු මැයි මස 13 වෙනි දින රත්නපුරේ කවිවේරියේදීය.

NOTICE is hereby given that on Friday, June 9, 1899, at 1 p.m., will be put up for re-sale at the Ratnapura Kachcheri, at the risk of the original purchasers, any of the under-mentioned Toll Rents of the Province of Sabaragamuwa, the original purchasers of which may have failed on or before that date to pay the instalment due for the month of April, 1899.

The purchasers at the re-sale should deposit one-tenth of the purchase amount on the day of sale and complete the necessary security without delay.

Kegalla District.

1. Bridge toll at Ambepussa.
2. Bridge toll at Maha-oya.
3. Bridge toll at Ruwanwella.
4. Bridge toll at Bibili-oya.
5. Road toll at Gewilipitiya.
6. Road toll at Nawagomuwa.
7. Road toll at Mayinoluwa.
8. Road toll at Ambanpitiya.
9. Bridge toll at Mawanella.

GEORGE M. FOWLER,
Government Agent.

Government Agent's Office,
Ratnapura, May 13, 1899.

මෙහි පහත සඳහන් වූ සබරගමු පළාතේ කොටු පල් පාලම් රේන්දවලින් මුල් ගැනුම්කාරයෝ මසින් වසර 1899 ක්වූ අප්‍රේල් මාසේදී ගෙවිය යුතු මුදල

වසර 1899 ක්වූ ජූනි මස 9 වෙනි සිකුරුදා රෝ රූව මන්කෙන් ගෙවන්නට කෙරෙහිදෙන රේන්ද, 1899 ක්වූ ජූනි මස නවවෙනි සිකුරුදා දවසේ එකට රත්න පුරේ කවිවේරියේදී මුල් ගැනුම්කාරයන්ගේ අප්‍රේල් මසට දෙවනුව විකුණන්නට කෙරෙහිදෙනවා ඇත.

දෙවනුව විකුණීමේදී ගැනුම්කාරයෝ විසින් විකුණීමේ මුදලෙන් දහයෙන් පන්ගුවක් විකුණුම් දවසේදී ගෙවන්නට බිහිවූ සහ නොපවත්වා ඇති සම්පූර්ණීකරණවටද බිහිවූය.

කැගල්ලේ දිස්ත්‍රික්කයේ.

1. අඹේපුස්සේ පාලම් රේන්දයද.
2. මහමියේ පාලම් රේන්දයද.
3. රුවන්වැල්ලේ පාලම් රේන්දයද.
4. බිඹිලිබිසේ පාලම් රේන්දයද.
5. ගැවිලිපිටියේ පාරේ රේන්දයද.
6. නවගමුවේ පාරේ රේන්දයද.
7. මයිනොඵවේ පාරේ රේන්දයද.
8. අඹන්පිටියේ පාරේ රේන්දයද.
9. මාවකැල්ලේ පාලම් රේන්දයක්ය.

ජී. ඇම්. ජෙවුලර්,
එජන්තලයකාන්සේ.

වසර 1899 ක්වූ මැයි මස 13 වෙනි දින රත්නපුරේ කවිවේරියේදීය.

MISCELLANEOUS NOTICES.

WHEREAS cattle murrain has broken out in the village Undugoda in Kanduaha pattu of Parana-kuru korale, in the District of Kegalla of the Province of Sabaragamuwa, it is hereby declared that the said village Undugoda—bounded on the north by Moradana village, east by Gurugoda-oya, south by Palugama and Yatideriya

tea estate, and west by the Puspone village—is an infected area in terms of the 3rd clause of Ordinance No. 9 of 1891.

This declaration is to take effect from this date.

Kegalla Kachcheri, BERTRAM HILL,
May 8, 1899. Assistant Government Agent.

NOTICES UNDER THE WASTE LANDS ORDINANCES.

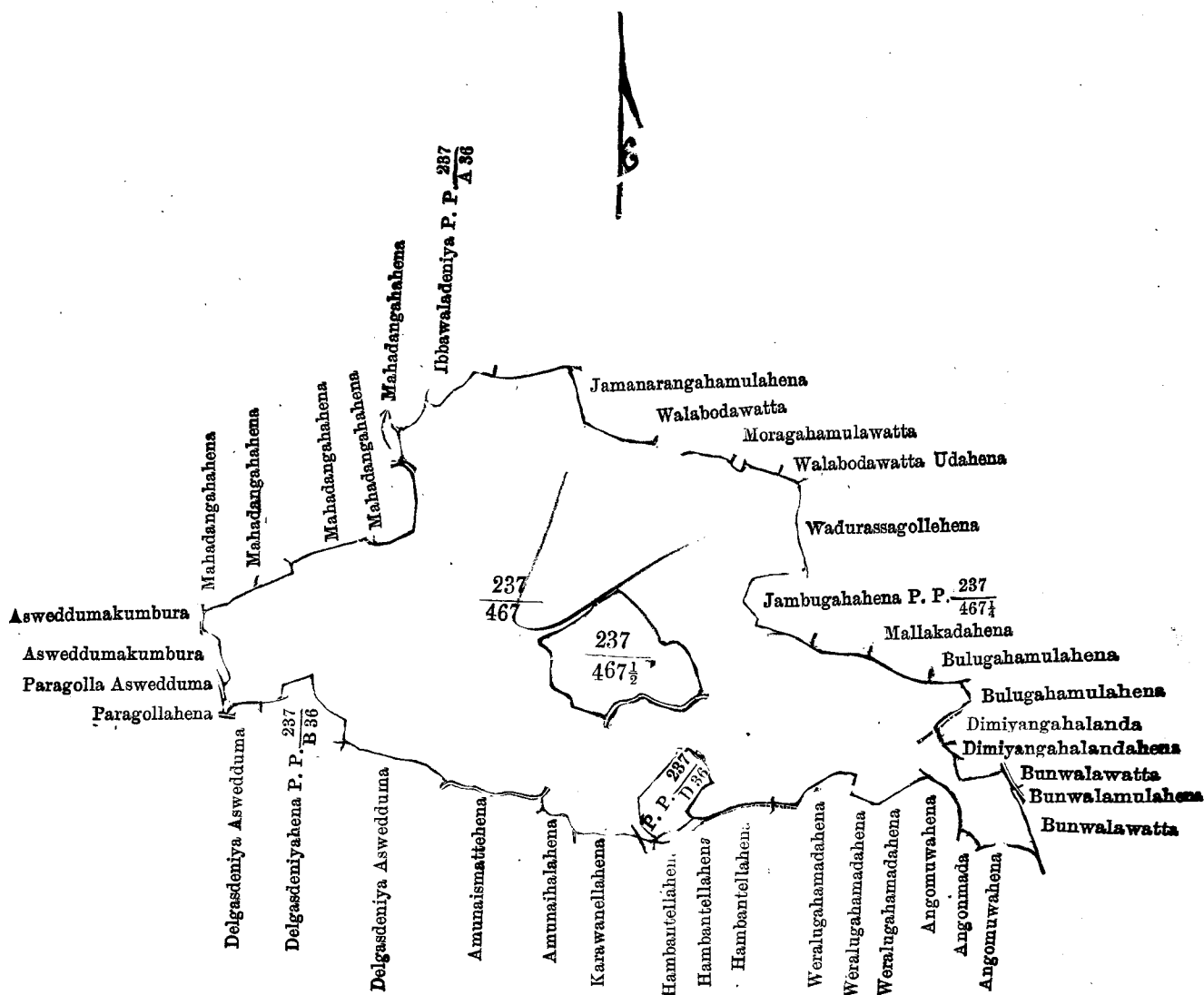
Order under Section 2 of Ordinance No. 1 of 1897, declaring the Land to be Crown Property.

In the matter of land commonly called and known as Mahakahatamulahena *alias* Dimiyangahalanda *alias* Kapukotuwehena, situate in the villages of Weniwellakaduwa and Kondapaluwa in the Otara pattuwa of Beligal korale, in the Province of Sabaragamuwa, and of the Ordinance No. 1 of 1897.

THE notice required by section 1 of the Ordinance No. 1 of 1897 having been duly published in manner prescribed by that section in respect of the above-named land, and no claim having been made to the said land or to any interest therein within the period of three months from the date of the said notice :

I, Bertram Hill, Assistant Government Agent of the Kegalla District of the Province of Sabaragamuwa, under and by virtue of the powers vested in me in that behalf by section 2 of the said Ordinance, do hereby on this Twenty-eighth day of November, 1898, order and declare that the said land, commonly called and known as Mahakahatamulahena *alias* Dimiyangahalanda *alias* Kapukotuwehena, situate in the villages of Weniwellakaduwa and Kondapaluwa in the Beligal korale, in the Province of Sabaragamuwa, and shown as lot 467 in preliminary plan 237 of lands situate in the said village, a certified copy whereof is hereunto annexed, and containing in extent 158 acres 2 roods and 3 perches, and bounded as follows : on the north by Ibbawaladeniya (preliminary plan 237/A 36) claimed by Sembukutti Vidanelage Mudalihami and others, Jamanarangahamulahena claimed by G. R. Punchi Appuhami and others, Welabodawatta claimed by B. A. Ukku Banda, Moragahamulawatta claimed by S. V. Mudalihami, Welabodawattaudahena claimed by B. V. Ukku Banda and others ; on the east by Waduressagollehena claimed by

G. R. Punchi Appuhami, Jambugahahena (preliminary plan 237/467½) claimed by M. Panikkiyalage Sudana and others, Hallakadahena claimed by M. P. Silpa and others, Bulugahamulahena claimed by M. P. Silpa, Bulugahamulahena claimed by T. K. Setuhami, Dimiyangahalanda claimed by H. Rankira, Dimiyangahalandaehena claimed by D. Ukkuwa, Bunwalawatta claimed by G. Dingiri Appu, Bunwalamulahena, Bunwalawatta claimed by H. R. Kira, G. Dingiri Appu, and others; on the south by Angomuwahena claimed by G. Puchimahatmaya, Angonmada claimed by G. Puchimahatmaya and others, Angomuwahena claimed by G. Puchimahatmaya and others, Weralugahamadahena claimed by D. Pinsetuwa and others, Weralugahamadahena claimed by D. P. Ukkuwa and others, Weralugahamadahena claimed by H. Unga and others, Hambantellahena claimed by A. A. Mudalihami, Hambantellahena



Situation : Weniwellakaduwa and Kondapaluwa in Otara pattu of Beligal korale.

Lot.	Extent.
	A. R. P.
467	158 2 3

Situation : Kondapaluwa in Otara pattu of Beligal korale.

467½	9 1 27
------	--------

Surveyor-General's Office,
Colombo, January 12, 1899.

P. D. WARREN,
for Surveyor-General.

claimed by D. P. Tikira and others, Hambantellahena (preliminary plan 237/D 36) claimed by Punchi Appuhami, Karawanellahena claimed by Jayatuhami, Amunaihalahena claimed by A. A. Punchi Appu and others, Amunaismatteheha claimed by A. A. Subha and others, Delgasdeniya-aswedduma claimed by A. A. Mudalihami, Delgasdeniyahena (preliminary plan 237/B 36) claimed by Alahakon Arachchilage Subha Etana, Delgasdeniya-aswedduma claimed by A. A. Ukku Etana and others; on the west by Paragollahena claimed by K. Jayatubami, Paragolla-aswedduma claimed by A. Mudalihami, Asweddumakumbura claimed by A. Dingiri Menika and others, Asweddumakumbura claimed by A. Appu, Mahadangahahena claimed by A. Appu, Mahadangahahena claimed by K. Jayatu, Mahadangahahena claimed by A. A. Dingiri Menika and others, Mahadangahahena claimed by A. A. Mudalihami and others, Mahadangahahena claimed by M. Pina—is the property of the Crown, excluding the land called Warne-merehena (preliminary plan 237/467½) included within these boundaries.

Kegalla Kachcheri,
The 28th day of November, 1898.

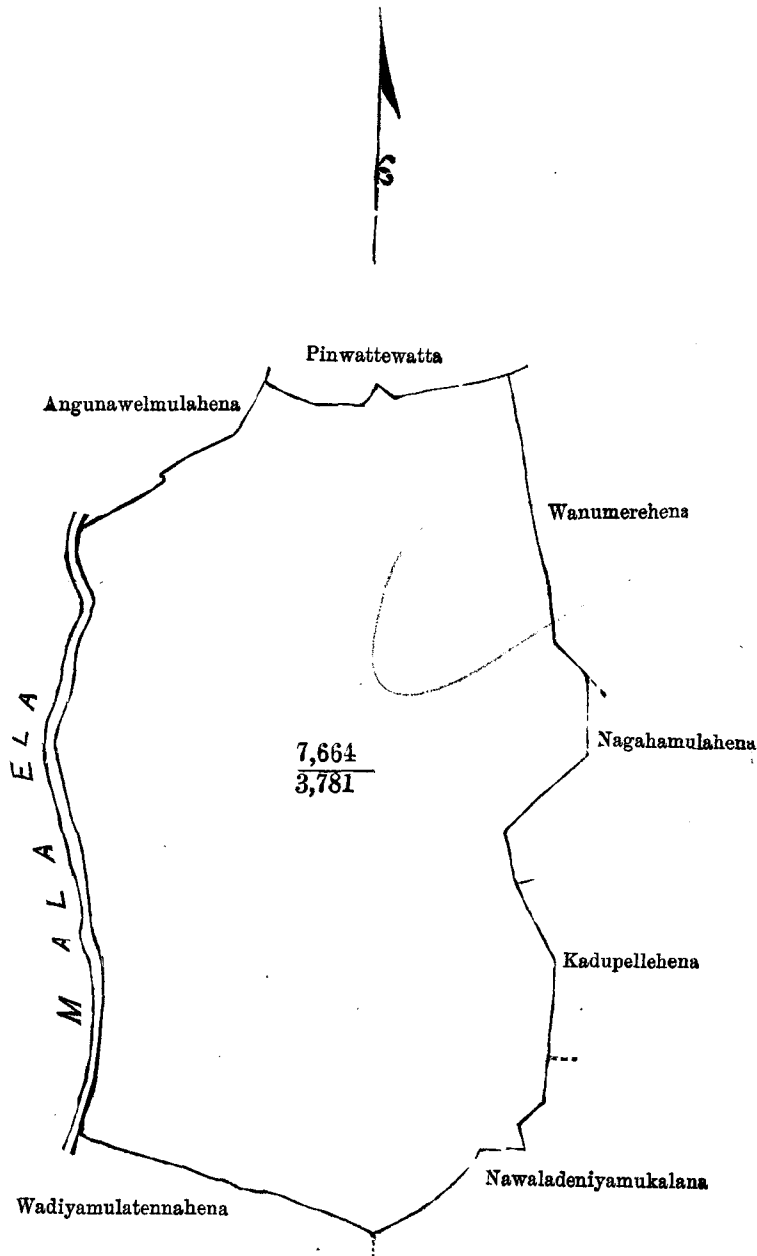
BERTRAM HILL,
Assistant Government Agent.

Order under Section 2 of Ordinance No. 1 of 1897, declaring the Land to be Crown Property.

In the matter of land commonly called and known as Nawaladeniya mukalana, situate in the village of Naranbedda in the Kinigoda korale, in the Province of Sabaragamuwa, and of the Ordinance No. 1 of 1897.

THE notice required by section 1 of the Ordinance No. 1 of 1897 having been duly published in manner prescribed by that section in respect of the above-named land, and no claim having been made to the said and or to any interest therein within the period of three months from the date of the said notice :

I, Bertram Hill, Assistant Government Agent of the Kegalla District of the Province of Sabaragamuwa, under and by virtue of the powers vested in me in that behalf by section 2 of the said Ordinance, do hereby on this Eleventh day of January, 1899, order and declare that the said land, commonly called and known as Nawaladeniya



Situation : Naranbedda in the Deyaladahamune pattu of the Kinigoda korale.

Lot.	Extent	A. R. P.		Name of Land.		
		A.	R.		P.	
3781	...	15	1	26	...	Nawaladeniya Mukalana

Surveyor-General's Office,
Colombo, February 6, 1899.

P. D. WARREN,
for Surveyor-General.

mukalana, situate in the village of Naranbedda in the Kinigoda korale, in the Province of Sabaragamuwa, and shown as lot 3,781 in preliminary plan 7,664 of lands situate in the said village, a certified copy whereof is hereunto annexed, and containing in extent about 15 acres 1 rood 26 perches, and bounded as follows: on the north by Angunawelmulahena and Pinwattewatta claimed by Rankira and others; on the east by Wanumerehena claimed by Bindu, Nagahamulahena claimed by Lapaya, and Kadupellehena claimed by Pina; on the south-east and south by the Crown land called Nawaladeniya mukalana and Wadiyamulatennahena claimed by Pucha Veda; on the west by Mala-ela—is the property of Crown.

Kegalla Kachcheri,
The 11th day of January, 1899.

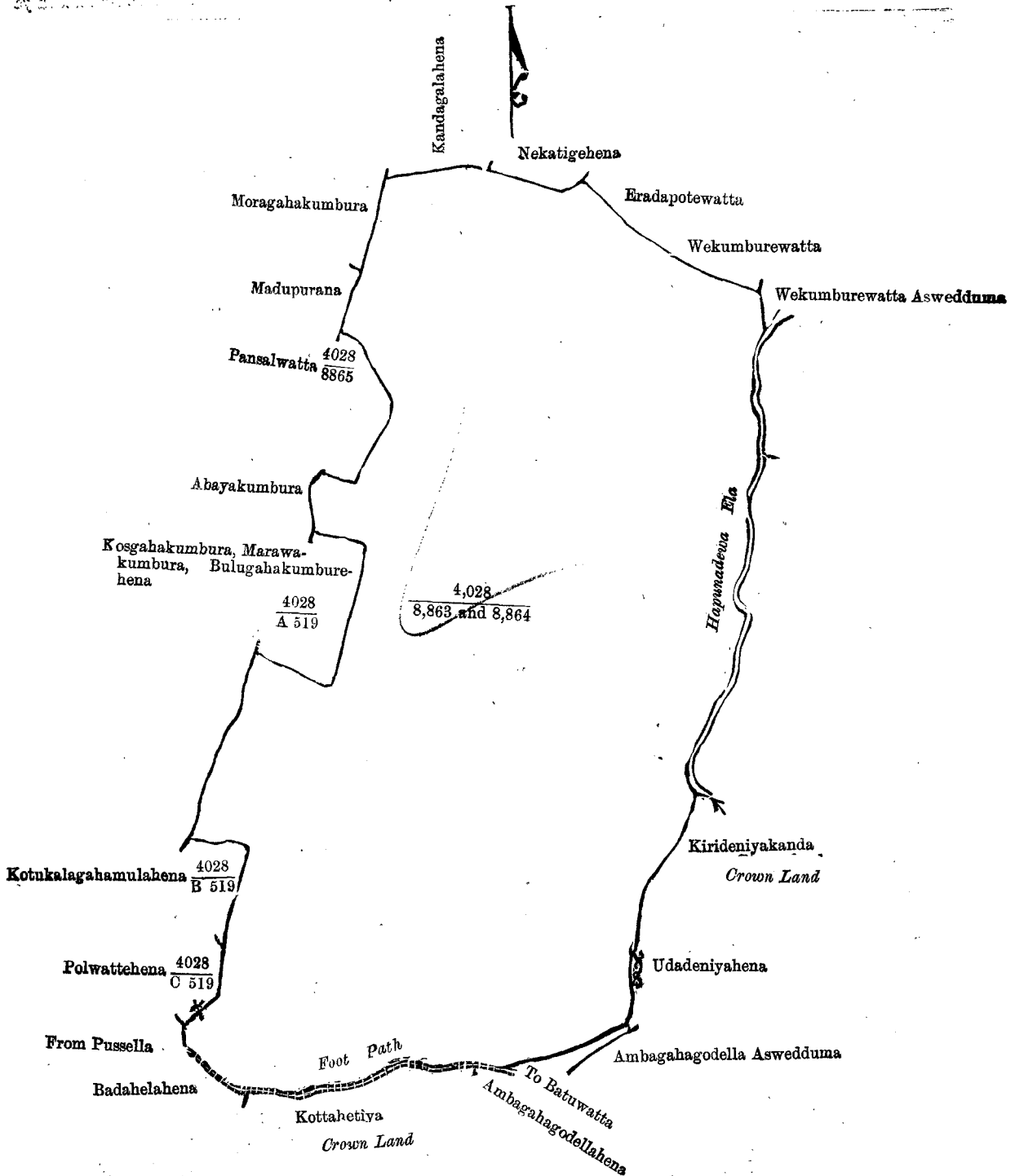
BERTRAM HILL,
Assistant Government Agent.

Order under Section 2 of Ordinance No. 1 of 1897, declaring the Land to be Crown Property.

In the matter of land commonly called and known as Kekunakanda, situate in the village of Batuwatta in the Beligal korale, in the Province of Sabaragamuwa, and of the Ordinance No. 1 of 1897.

THE notice required by section 1 of the Ordinance No. 1 of 1897 having been duly published in manner prescribed by that section in respect of the above-named land, and no claim having been made to the said land or to any interest therein within the period of three months from the date of the said notice :

I, Bertram Hill, Assistant Government Agent of the Kegalla District of the Province of Sabaragamuwa, under and by virtue of the powers vested in me in that behalf by section 2 of the said Ordinance, do hereby on this Twenty-eighth day of January, 1899, order and declare that the said land, commonly called and known as Kekunakanda, situate



Situation : Batuwatta in Gandolaha pattu of Beligal korale.

Lot.	Extent.	A. R. P.			Name of Land.
		A.	R.	P.	
8863	...	67	1	22	Kekunakanda
8864	...	27	1	30	do.

Surveyor-General's Office,
Colombo, February 6, 1899.

P. D. WARREN,
for Surveyor-General.

in the village of Batuwatta in the Beligal korale, in the Province of Sabaragamuwa, and shown as lots 8,863 and 8,864 in preliminary plan 4,028 of lands situate in the said village, a certified copy whereof is hereunto annexed, and

containing in extent about 94 acres 3 roods and 12 perches, and bounded as follows : on the north by Kandagalahena claimed by Yatawaka Appuhami, Nekatigehena claimed by Punchi Banda, Eradapotewatta claimed by Ambuwangala Kiri Banda, Wekumburewatta claimed by Amaresekera, Wekumburewatte Aswedduma claimed by Sonuttara Unnanse; on the east by Hapunadewa-ela, Crown land called Kirideniyakanda, Udadeniyahena claimed by Sinnawe Arachchi; on the south by Ambagahagodella Aswedduma claimed by Ukkuwa, Ambagahagodellahena claimed by Sinnawe Arachchi, footpath leading from Pussella to Batuwatta, Crown land called Kottahatiya, Badahelahena claimed by Amerasekara, and Gondiwala; on the west by Polwattehena claimed by Polwatte Hetuhami (lot C 519 on preliminary plan 4,028), Ketakalagahamulahena claimed by Radage T. Lapaya (lot B 519 on preliminary plan 4,028), Kosgahakumbura, Marawakumbura, Bulugahakumburahena claimed by Punchi Banda, (lot A 519 on preliminary plan 4,028), Abayakumbura claimed by Gondiwala Bandara, Pansalawatta claimed by Hunattagama Panchirala (lot 8,865 on preliminary plan 4,028), Madupurana claimed by Punchi Malhami, and Moragahakumbura claimed by Punchi Banda—is the property of the Crown.

Kegalla Kachcheri,
The 28th day of January, 1899.

BERTRAM HILL,
Assistant Government Agent.