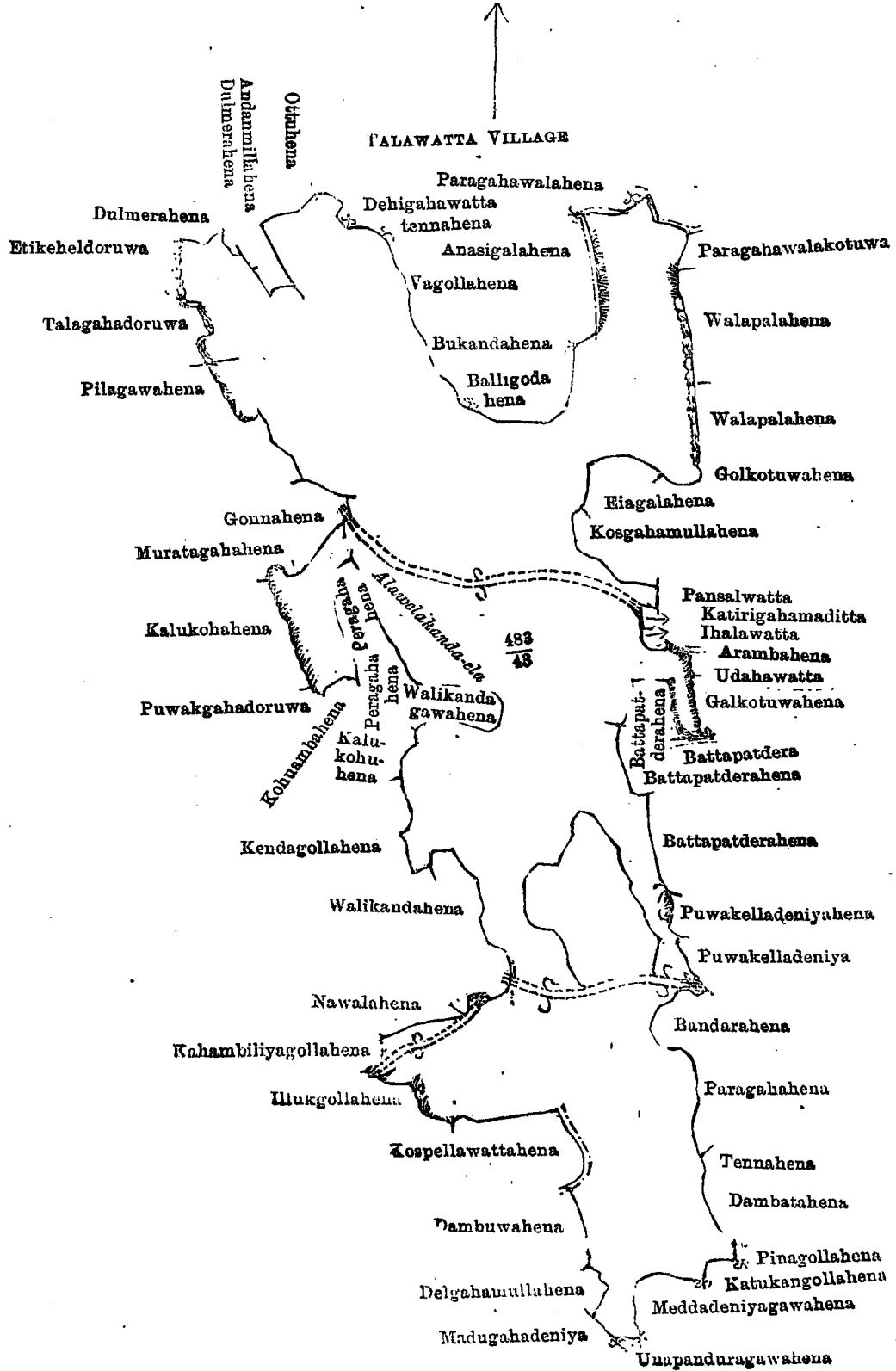




என, தல்வத்தே கிராமத்தின் எல்லை; கிழக்கு-பேரகஅவலகொட்டுவ, வெலபஅலஏன, கல்கொட்டுவேன, யீயா கலஏன, கொஸகஅமுலஏன, பன்சலவத்த, கத்திரிசஅமுத்த, இஅலவத்த, அறம்பஏன, உடஅவத்த, கல்கொட்டுவே ஏன, பத்தபேதற, பெத்தபேதுரே ஏன, புவகஅல்லேதெனியஏன, புவகஅல்லேதெனிய, வண்டாறஏன, பறகஅ ஏன, தெகனேஏன, தெம்பட்டஏனயும், பின்னகொல்லேன; தெற்கு-கட்டுக்கொல்லேன, மெத்தேதெனிய காவாஏன, உனபந்தாறகாவாஏன, மடுசஅதெனிய; மேற்கு-தெல்+அமுலஏன, தம்புவட்டூர், கொஸ்பெலவத்த ஏன, இதுக்கொல்லேன, கஅம்பிலியா கொல்லேன, நவலஏன, வெலிகந்தேன, தெற்கொல்லேன, சலுகொவு ஏன, வெலிகந்தகாவாஏன, அலவலகந்தஅல, பேரகஅஏன, கொவுஅம்பஏன, புவக்கஅதொறவ்வ, கலுகொவுஏன, முறுத்தகஅஏன, கொனேஏன, பில்லகாவாஏன, தலகஅதொறவ்வயும் எட்டிகேஅல்தொறவ்வ.



Lot 43 called Welikandamukalana, in extent 208A. Or. Or., situated in the villages Mangedara, Talawatta, Gasnawa Pinnagodakanda, Liniyakaduwa, and Morawaka in Otara pattu of Beligal korale.

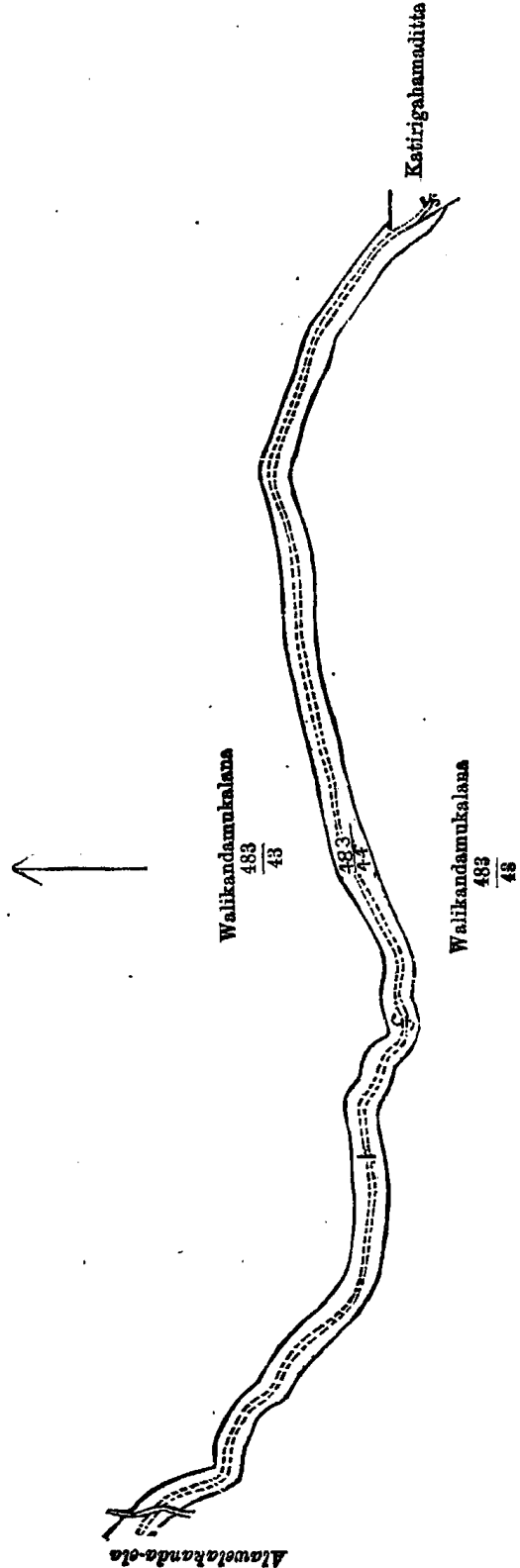
Surveyor-General's Office,  
Colombo, November 30, 1899.

S. J. C. MORE,  
for Surveyor-General.

2. Lot 44 on preliminary plan 483 called Welikandamukalana, in extent 1 acre 2 roods and 5 perches ; and bounded on the north by Welikandamukalana (preliminary plan  $\frac{483}{43}$ ) ; on the east by Katirigahamaditta ; on the south by Welikandamukalana (preliminary plan  $\frac{483}{43}$ ) ; on the west by Alawelakanda-ela.

2. අක්කර 1කුත්, රූච්චි 2කුත්, පර්චස් 5ක් විසාලකම ඇති නොමිමර 483නේ මුල්සිතීමට අඩංගු වැලිකන්දේ මුකලාන කිසික නොමිමර 44වේ ස්මිතවීමට ලාභිභි:—ලාභරට නොමිමර 483නේ මුල්සිතීමට අඩංගු වැලිකන්දේ මුකලාන කිසික නොමිමර 43නේ ස්මිතවීමටද; නැගෙනහිරට නැතිරිගහමඩ්දත්ත, දකුණට නොමිමර 483නේ මුල්සිතීමට අඩංගු වැලිකන්දේ මුකලාන කිසික නොමිමර 43නේ ස්මිතවීමටද; බස්නාහිරට අලුවැලකන්දේ ඇල.

2. 483 ම් இலக்க பிரதமபடத்தில காண்கிற 44 ம் இலக்க துண்டில் காண்கிற வெலிகந்தேமூக்கலான 1 ஏக்கர் 2 ரூட் 5 பர்சஸ் விசாலமுள்ளது, இதன் எல்லைப்பாவது : வடக்கு-வெலிகந்தேமூக்கலான (P. P.  $\frac{483}{43}$ ) ; கிழக்கு-கத்திரிகாமடத்த ; தெற்கு-வெலிகந்தேமூக்கலான (P. P.  $\frac{483}{43}$ ) ; மேற்கு-அலவலகந்தளல.



Lot 44 called Welikandamukalana, in extent 1A. 2R. 5P., situated in Gasnawa and Pinnagodakanda villages in Otara pattu of Beligal korale.

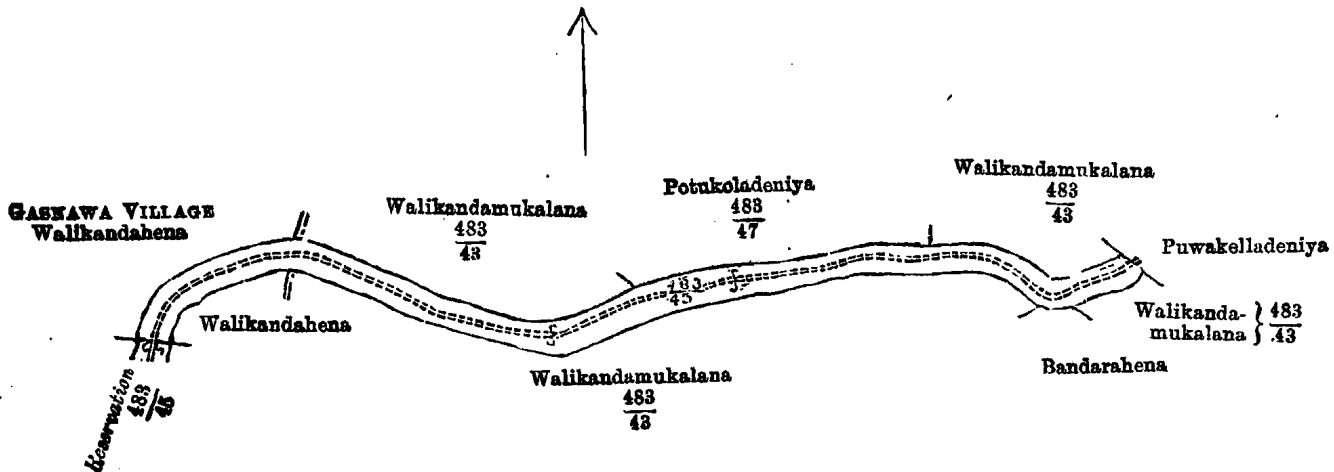
Surveyor-General's Office,  
Colombo, November 30, 1899.

S. J. C. MORE,  
for Surveyor-General.

3. Lot 45 on preliminary plan 483 called Welikandamukalana, in extent 2 acres; and bounded on the north by Welikandamukalana (preliminary plan  $\frac{483}{43}$ ), Potukoladeniya (preliminary plan  $\frac{483}{47}$ ), Welikandamukalana (preliminary plan  $\frac{483}{43}$ ); on the east by Puwakelledeniya; on the south by Welikandamukalana (preliminary plan  $\frac{483}{43}$ ), Bandarahena, Welikandamukalana (preliminary plan  $\frac{483}{43}$ ), Welikandahena, reservation (preliminary plan  $\frac{483}{45}$ ); on the west by Welikandahena and the village boundary of Gasnawa village.

3. අක්කර 2ක් විශාලකම ඇති නොමිල 483නේ මුලසිතියමට අඩංගුවූ වැලිකන්දේ මුකලාන කිසිත නොමිල 45නේ සීමිතවීමට මාසි—ලාභාරට නොමිල 483නේ මුලසිතියමට අඩංගුවූ වැලිකන්දේ මුකලාන කිසිත නොමිල 43නේ සීමිතවීම, නොමිල 483නේ මුලසිතියමට අඩංගුවූ පොතුකොලදෙනිය කිසිත නොමිල 47නේ සීමිතවීම සහ නොමිල 483නේ මුලසිතියමට අඩංගුවූ වැලිකන්දේ මුකලාන කිසිත නොමිල 43නේ සීමිතවීම; නැගෙනහිරට පුවක්කැලේ දෙහිය; දකුණට නොමිල 483නේ මුලසිතියමට අඩංගුවූ වැලිකන්දේ මුකලාන කිසිත නොමිල 43නේ සීමිතවීම, බන්ඩාරහෙන, නොමිල 483නේ මුලසිතියමට අඩංගුවූ වැලිකන්දේ මුකලාන කිසිත නොමිල 43නේ සීමිතවීම, වැලිකන්දේහෙන, නොමිල 483නේ මුලසිතියමට අඩංගුවූ ඉහරුකර තිබෙන සීමිතවීම කිසිත නොමිල 45නේ සීමිතවීම; බස්නාහිරට වැලිකන්දේ හෙන සහ ගස්නාවේ ගම්මානවිමද.

3. 483 ම් இலக்க பிரதமபடத்தில் காண்கிற 45 ம் இலக்க துண்டில் காண்கிற வெலிகந்தமூக்கலான 2 ஏக்கர் விசாலமுள்ளது, இதன் எல்லைப்பாவது : வடக்கு-வெலிகந்தமூக்கலான (P. P.  $\frac{483}{43}$ ); பொத்தகொலதெனிய (P. P.  $\frac{483}{47}$ ), வெலிகந்தே மூக்கலான (P. P.  $\frac{483}{43}$ ); கிழக்கு-புவகவுல்லேதெனிய; தெற்கு-வெலிகந்தேமூக்கலான (P. P.  $\frac{483}{43}$ ); வண்டாறன, வெலிகந்தமூக்கலான (P. P.  $\frac{483}{43}$ ); வெலிகந்தே, சீர்மானித்த (P. P.  $\frac{483}{45}$ ); மேற்கு-வெலிகந்தேன, கஸ்னாவே கிராமத்தின் எல்லை,



Lot 45 called Welikandamukalana, in extent 2A. OR. OP., situated in Gasnawa and Liniyakaduwa villages in Otara pattu of Beligal korale.

Surveyor-General's Office,  
Colombo, November 30, 1899.

S. J. C. MORE,  
for Surveyor-General.