

Ceylon Government Gazette

Published by Authority.

No. 5,639—FRIDAY, AUGUST 18, 1899.

PART I.—General: Minutes, Proclamations, Appointments, and General Government Notifications.
PART II.—Legal and Judicial.

PART III.—Provincial Administration.
PART IV.—Marine and Mercantile.
PART V.—Municipal and Local.

Separate paging is given to each Part in order that it may be filed separately.

Part III. — Provincial Administration.

| | PAGE | | PAGE |
|------------------------------|------|--|---------------|
| Land Sales :— | | Land Acquisition Notices ... | 1131 |
| Western Province ... | 1091 | Land Resumption Notices... | — |
| Central Province ... | 1116 | Notices under Ordinance No. 1 of 1897 | 1137 & Suppl. |
| Northern Province ... | — | Abstracts of Season Reports... | 1134 |
| Southern Province ... | — | Notices under "The Forest Ordinance" | — |
| Eastern Province ... | 1120 | Sales of Arrack, Opium, and Toll Rents | 1141 |
| North-Western Province ... | 1125 | Miscellaneous Provincial and District Notices :— | |
| North-Central Province ... | 1127 | Sales of Salt and Timber | — |
| Province of Uva ... | 1128 | Notifications of Close Sea-on, Infected Areas, &c. | 1145 |
| Province of Sabaragamuwa ... | — | Specifications under "The Irrigation Ordinance" | — |

LAND SALES IN THE WESTERN PROVINCE.

Amended Notice.

No. 1,682, W. P.

Colonial Secretary's Office,
Colombo, July 27, 1899

ON Tuesday, October 24, 1899, at 12 noon, the Hon. the Government Agent for the Western Province will put up to auction, at his office in Colombo, the under-mentioned portions of Crown Land, subject to the following conditions authorized by Government :—

(a) That the purchaser shall erect on the lot purchased by him a suitable building within eighteen months of the completion by him of the purchase upon a plan to be approved by the Government, and that in default of complying fully with this condition the sale shall be null and void, and the purchase amount will be refunded to the purchaser.

(b) That the said plan, showing the design and character of the buildings to be constructed, shall be submitted to the Government Agent for approval of the Government within three months from the date of completion of purchase, and any subsequent additions to the buildings should have the like approval before construction.

(c) That the buildings to be erected shall be applied only to such purposes as shall from time to time be approved by the Government.

Preliminary plan 10,261. Situation—Cinnamon Gardens in Ward No. 9, within the Municipality of Colombo.

| Lot. | Village. | Name of Land. | Name of Claimant. | Description. | Extent. | | Upset Price |
|------|-------------------|---------------|-------------------|--------------------|---------|----|-------------|
| | | | | | A. | R. | per Acre. |
| | | | | | | | Rs. |
| 7638 | Gregory's radiant | — | Crown | Highland | 1 | 0 | 4,000 |
| 7639 | Do. | — | do. | do. | 1 | 0 | 4,000 |
| 7640 | Do. | — | do. | Highland and grass | 1 | 0 | 4,000 |
| 7641 | Do. | — | do. | do. | 1 | 0 | 4,000 |
| 7642 | Do. | — | do. | do. | 1 | 0 | 4,000 |

1091

C 1

| Lot. | Village. | Name of Land. | Name of Claimant | Description. | Extent. | | Upset Price |
|---|-------------|----------------|------------------|-------------------------------------|---------|----|-------------|
| | | | | | A. | R. | per Acre. |
| | | | | | A. | R. | Rs. |
| Preliminary plan 10,375. Situation—Palle pattu of Salpiti korale. | | | | | | | |
| A 718 | Narahenpita | Diwulgahawatta | Crown | Eight coconut plants 8 years old | 0 | 0 | 27 500 |
| B 718 | Do. | Diwulgahaowita | do. | Owita grass | 0 | 2 | 0 500 |

Further information respecting these lands may be obtained from the Surveyor-General, and respecting the conditions of sale from the Hon. the Government Agent, Western Province.

By His Excellency the Lieut.-Governor's command,

W. T. TAYLOR,
Acting Colonial Secretary.

වෙනස්කරණලද දූන්විමසි.

No. 1,682, W. P.

වර්ෂ 1899 ක්වූ ජූලි මස 27 වෙනි දින කොළඹ

මහසෙනෙකාරීස්ථානයේසේ තත්කෝරුවේදීය.

වස්තෘභිච්ඡාමේ කොළඹ වංශාධිපති ආණ්ඩුවේ ඒජන්තලත්තානායකයන් විසින් මෙහි පහත සඳහන්වෙන ආණ්ඩුව සන්තක ඉඩම් ආණ්ඩුවේ නියෝගවල ප්‍රකාරයට වර්ෂ 1899 ක්වූ මක්කෝරුව මස 24 (විසිහතර) වෙනි දිනවූ අගනරුවාද දවල් 12ට කොළඹ කම්මේරියේදී වෙන්දේසිකර විකුණනට යෙදෙනවා ඇත.

(අ) ඉඩම් මිලේට ගන්නා අය විසින් මිලේට ගැණීම සම්බන්ධ කටයුතු සම්පූර්ණ කළ තැන් පටන් දැනට මාසයක් ඇතුළත සැලකෙණ ගෙයක් මිලේට ගත් ඉඩමේ සාදන්ට මාසය. ආණ්ඩුවට ඒජන්තවෙත සිතියමක් එකතුව සාදන්ට බිනූය. මේ නියමයට සම්පූර්ණ ලෙසින් එහෙව ක්‍රියානොකළොත් එකිණිම බලයක් නැතුව නිලිකාවෙනවා ඇත. එවිට මිලේට ගත් අය දුන් මුදල නැවත මුහුදට දෙනට යෙදෙනවා ඇත.

(ඔ) ගොඩනගනට යන ගෙවල් ලෙසට සහ අන්දම දක්වන එකී සිතියම ආණ්ඩුව විසින් ඒජන්ත ගන්නා විනිස මිලේට ගැණීම සම්බන්ධ කටයුතු සම්පූර්ණ කළ දින පටන් තුන්මාසයක් ඇතුළත ආණ්ඩුවේ ඒජන්තලත්තානායකයන්ට පෙන්වා සිටින්නට බිනූය. එසේම ඒ ගෙවල් ආරයට දෙවනු එකතුකොට සාදන ගොඩනැගිලි ආදිය ගැණත් ඒවා සාදන්ට ලබුවෙන් ආණ්ඩුවේ කැමැත්ත ගන්ට බිනූය.

(ස) සාදන ගෙවල් ආදිය ආණ්ඩුව විසින් කළින්කලට ඒජන්තගන්නා කටයුතුවල යෙදිය යුතුය.

කොළඹ මිසිනිසිපල්වෝර්ඩ් නොම්බර් 9෦෪ කුරුදුවත්තේ සිතියමේ නොම්බරේ 10,261. අක්කර

| නො. | ගම. | ඉඩමේ නම. | අන්දම. | අ. ර. ප. | සක මිල රු. |
|------|-----------------------|----------|-----------------|----------|------------|
| 7638 | ශ්‍රීගොරීස් රේඛියන්වි | — | උස්බිම | 1 0 0 | 4,000 |
| 7639 | එම | — | එම | 1 0 0 | 4,000 |
| 7640 | එම | — | උස්බිම සහ තණකොළ | 1 0 0 | 4,000 |
| 7641 | එම | — | උස්බිම | 1 0 0 | 4,000 |
| 7642 | එම | — | එම | 1 0 0 | 4,000 |

සල්පිටිකෝරලේ පල්ලේපත්තුවේ. සිතියම 10,375.

| | | | | | |
|-------|-------------|----------------|----------------|---|-----------|
| A 718 | නාරාහේන්පිට | දිවුල්ගහවත්ත | පොල්පැල 83 වගස | | |
| | | | අඩු දු 83 | 0 | 0 |
| B 718 | එම | දිවුල්ගහ මිව්ට | මිව්ට සහ තණකොළ | 0 | 2 |
| | | | | 0 | 0 |
| | | | | | 27 500 |
| | | | | | 0 2 0 500 |

මෙම ඉඩම් ගැණ වැඩිදුර කාරණ සර්වේයාර්ජනරුලත්තානායකයන්ගේද, විනිශ්චිත කොන්දේසි ගැණ වස්තෘභිච්ඡාමේ වංශාධිපති ආණ්ඩුවේ ඒජන්තලත්තානායකයන්ගේද දැනගන්ට පුළුවන.

ගරුගර උපආණ්ඩුකාර උතුමානන්වකන්සේගේ ආඥාව ලෙස,
ඩබ්ල්. පී. චේලර්,
වැඩබලන මහසෙනෙකාරීස් වමික.

No. 1,689, W. P.

Colonial Secretary's Office,
Colombo, August 1, 1899.

ON Monday, September 11, 1899, and following days, at noon, the Assistant Government Agent for the Kalutara District will put up for sale or settlement, at his office in Kalutara, the under-mentioned portions of Crown Land, on the terms authorized by Government.

Preliminary plan 4,072.

| Lot. | Village. | Name of Land. | Name of Defaulter. | Extent. | | Value. |
|-------|-----------|---------------|---------------------------|---------|----|---------|
| | | | | A. | R. | Rs. c. |
| U 523 | Uggalboda | Kongahawatta | H. Moraes and V. J. Soysa | 0 | 0 | 25 3 91 |
| 8983 | Duwegama | Galgodelanda | W. Juan Appu | 0 | 0 | 31 1 94 |

Preliminary plan 4,332.

| | | | | | | |
|--|------------|--------|---------------------|---|---|---------|
| C 607 | Duragedara | Ma-ela | P. Juwanis Fernando | 0 | 1 | 15 5 16 |
| Situated in the Kalutrabadda of the Kalutara totamune. | | | | | | |

| Lot. | Village. | Name of Land. | Name of Defaulter. | Extent. | | Value. |
|-------|--------------|--|-------------------------------|---------|---------|--------|
| | | | | A. | R. P. | Rs. c. |
| | | Preliminary plan 5,451. | | | | |
| 6017 | Magalkanda | Galagahamullelanda | H. Amarisa | 0 | 0 36 | 5 63 |
| | | Preliminary plan 7,298. | | | | |
| L 322 | Do. | Galabodawatta | H. Sedoris Fernando | 0 | 1 38 | 12 20 |
| T 322 | Do. | Ambagahawatta | G. Maria | 0 | 1 2 | 5 26 |
| U 322 | Do. | do. | do. | 0 | 3 22 | 44 40 |
| | | Preliminary plan 9,715. | | | | |
| 9387 | Diyalagoda | Bolwechchadeniyalanda | M. Auneris and L. Noyi Appu | 0 | 2 8 | 8 25 |
| | | Situated in the Maggonbadda of the Kalutara totamune. | | | | |
| | | Preliminary plan 7,473. | | | | |
| B 365 | Badanagoda | Alubogahawatta | D. Don Carolis | 0 | 1 4 | 5 50 |
| | | Situated in the Beruwalbadda of the Kalutara totamune. | | | | |
| | | Preliminary plan 3,695. | | | | |
| H 470 | Potupitiya | Hikgahawatta | M. Sadiris Fernando | 1 | 0 0 | 30 0 |
| | | Situated in the Waskaduwabadda of the Panadure totamune. | | | | |
| | | Preliminary plan 3,685. | | | | |
| E 451 | Pinwatta | Gorakaghaowita | W. Salman Fernando | 0 | 1 24.75 | 6 9 |
| | | Preliminary plan 6,641. | | | | |
| M 478 | Alubomulla | Kuttigodawela | S. Manuel Pieris | 0 | 1 25 | 4 6 |
| N 478 | Do. | do. | do. | 0 | 0 32 | 2 0 |
| O 478 | Do. | do. | do. | 0 | 3 15 | 8 44 |
| P 478 | Do. | do. | do. | 0 | 2 0 | 5 0 |
| Q 478 | Do. | do. | do. | 0 | 2 15 | 5 94 |
| C 479 | Do. | Polgahakanattapaula | P. H. Perera | 0 | 0 38 | 2 38 |
| D 479 | Do. | do. | do. | 0 | 1 14 | 3 38 |
| | | Situated in the Talpitiyabadda of the Panadure totamune. | | | | |
| | | Preliminary plan 4,137. | | | | |
| B 542 | Kindelpitiya | Kajugahakumbura | A. Setuhami | 0 | 2 0 | 2 50 |
| C 542 | Do. | do. | D. P. Perera and H. Dineshami | 0 | 1 39 | 14 82 |
| H 543 | Do. | Wattaboda-aswedduma | P. Anthoni Silva | 0 | 1 8 | 8 50 |
| U 543 | Do. | Midellagahakumbura | H. Sidoris Pieris and others | 0 | 2 35 | 2 50 |
| V 543 | Do. | Lindalangakumbura | H. Johanis Pieris and others | 0 | 2 21 | 22 9 |
| P 550 | Do. | Papiliyanpitiyakumbura | P. Koronis Silva and others | 0 | 3 0 | 18 75 |
| Q 550 | Do. | do. | do. | 0 | 3 24 | 23 75 |
| A 551 | Do. | Bambarawelagawa-aswed-dumakumbura | G. Christinahami | 0 | 2 0 | 12 50 |
| T 551 | Do. | Alubogahakumbura | P. Mathias Silva and others | 2 | 0 0 | 50 0 |
| U 551 | Do. | Wekadakumbura | A. Setuhami and others | 1 | 0 33 | 30 15 |
| V 551 | Do. | Wattabodakumbura | M. Babahami | 1 | 0 25 | 25 33 |
| X 551 | Do. | Welamadakumbura | D. Helanahami | 1 | 0 15 | 25 0 |
| Y 551 | Do. | do. | L. Bastian Perera | 0 | 1 18 | 9 8 |
| Z 551 | Do. | Delgahakumbura | H. Hendrick Perera | 8 | 1 5 | 207 3 |
| | | Preliminary plan 3,467. | | | | |
| 7209 | Do. | Wattabodakumbura | P. Alex. Silva and others | 2 | 3 7 | 41 91 |
| 7216 | Do. | Irawallikumbura | W. Abraham Perera | 0 | 1 20 | 13 13 |
| 7224 | Do. | Kadurugahakumbura | A. Joronis Perera and others | 1 | 1 8 | 32 50 |
| 7222 | Do. | Wattabodairawalla | D. H. Perera and others | 0 | 1 28 | 28 38 |
| O 375 | Do. | Ukkentuduweewatta | W. Siman Perera | 2 | 2 24 | 132 0 |
| I 376 | Do. | Kapuwawatta | R. Babahami | 0 | 2 9 | 16 68 |
| K 377 | Do. | Munamalgahawatta | W. Daniel Perera | 0 | 0 39 | 3 5 |
| O 377 | Do. | Andiwatta | H. Joronis Perera Jayatilleke | 0 | 0 28 | 13 13 |
| | | Situated in the Adikari pattu of the Rayigam korale. | | | | |
| | | Preliminary plan 5,454. | | | | |
| D 283 | Millewa | Gulanehena | M. Siman Pieris | 0 | 1 19 | 3 69 |
| | | Preliminary plan 5,430. | | | | |
| H 279 | Do. | Delgahawatta | K. A. Thomis | 0 | 1 13 | 5 80 |
| M 279 | Do. | Diyakadittemukalana | M. Paulu Appu | 0 | 3 26 | 9 13 |
| | | Preliminary plan 5,460. | | | | |
| 6032 | Miwanapalana | Datakadayagalabena | A. Joran | 0 | 3 27 | 9 19 |
| | | Preliminary plan 6,127. | | | | |
| 8215 | Kindelpitiya | Kerewhena | W. Dona Hendrinahami | 1 | 3 31 | 34 2 |
| | | Situated in the Udugaha pattu of the Rayigam korale | | | | |

| Lot. | Village. | Name of Land. | Name of Defaulter. | Extent. A. R. P. | Value. Rs. c. |
|-------|---------------|--|-----------------------------|---------------------|------------------|
| | | Preliminary plan 5,990. | | | |
| O 381 | Goroggoda | Halgahawatta or Pattinia- | R. Karolis Appuhami | 0 2 31 | 10 41 |
| 7757 | Do. | watta Galpotteowita | R. Tegis Appuhami | 0 2 0 | 5 0 |
| | | Preliminary plan 5,154. | | | |
| 4509 | Batuwita | Eliassekumbura | W. Juanis Appuhami | 0 0 39 | 4 88 |
| | | Preliminary plan 5,233. | | | |
| M 244 | Weligampitiya | Pitapodigalahena | P. Don Bastian | 0 1 35 | 4 69 |
| 4984½ | Do. | Maragahakanatta | A. Don Alisandri | 0 0 28 | 1 75 |
| V 244 | Do. | Kekunagahawatta | A. Sanchi Appu | 0 0 34 | 5 33 |
| | | Preliminary plan 5,705. | | | |
| 6836 | Palannoruwa | Kewlana or Diyaporagaha- | K. Thegis Appu | 0 1 27 | 7 34 |
| | | watta | | | |
| | | Preliminary plan 6,431. | | | |
| 9481 | Do. | Kaluwelamadittawita or | K. D. S. Seneviratna | 1 3 12 | 36 50 |
| | | Obodakumbura | | | |
| | | Preliminary plan 6,325. | | | |
| 9074 | Olaboduwa | Paratteowita or Watted- | K. Baba Appu | 0 1 21 | 3 81 |
| | | kumbura | | | |
| | | Preliminary plan 7,114. | | | |
| 1842 | Do. | Gorakagahawatta | P. Issan Appu | 0 2 11 | 10 0 |
| | | | | | |
| | | Preliminary plan 5,263. | | | |
| Q 259 | Kumbuke | Millagahawatta | N. Telenis | 0 2 29 | 6 81 |
| E 261 | Do. | Digaladeniyakumbura | K. Harmanis | 0 0 6 | 1 0 |
| | | | | | |
| | | Preliminary plan 6,897. | | | |
| 1032 | Uduwa | Dikhena | W. Hami Appu | 0 1 11 | 4 79 |
| | | | | | |
| | | Preliminary plan 2,460. | | | |
| 9455 | Do. | Wewakotuwekumbura | W. Siman and W. Pieris | 0 2 27 | 8 37 |
| W 894 | Do. | Duwehena | W. Agris and W. Francisco | 3 3 32 | 79 0 |
| Y 894 | Do. | do. | W. Agoris | 8 0 28 | 81 75 |
| Z 894 | Do. | do. | do. | 5 0 37 | 130 78 |
| | | | | | |
| | | Preliminary plan, 10,325. | | | |
| 7941 | Do. | Karagahawatta | W. Sinno Appu | 0 2 35 | 43 13 |
| | | Situated in the Kumbuke pattu of the Rayigam korale | | | |
| | | Preliminary plan 7,115. | | | |
| 1857 | Talagala | Kalawitigodawatta | M. Don Porolis | 0 0 33 | 3 0 |
| 1868 | Do. | Andadugodadeniya | M. Don Agris | 1 1 38 | 22 0 |
| | | | | | |
| | | Preliminary plan 7,202. | | | |
| 2178 | Talagala | Digahenawatta | P. V. Dias | 2 0 11 | 21 0 |
| | | | | | |
| | | Preliminary plan 7,263. | | | |
| 2454 | Do. | Ankatiwaladeniya | M. Punchappu and others | 2 0 26 | 64 89 |
| 2473 | Do. | Dolagawawatta | M. Siman | 0 3 32 | 11 88 |
| 2486 | Do. | Dolagawakanatta | K. Harmanis and M. Siman | 0 2 6 | 8 7 |
| 2491 | Do. | do. | D. Agris | 0 0 35 | 3 29 |
| | | Situated in the Kumbuke pattu of the Rayigam korale. | | | |
| | | Preliminary plan 3,660. | | | |
| A 442 | Hattota | Diganhena | Patiriage Telenis Perera | 3 1 35 | 86 72 |
| | | | | | |
| | | Preliminary plan 5,305. | | | |
| 5362 | Gangomuwa | Aliyamulekumbura | G. Andris Perera | 1 2 22 | 32 76 |
| | | | | | |
| | | Preliminary plan 5,523. | | | |
| Q 291 | Yalagala | Egodawatta | W. Dionis Appu | 1 0 39 | 12 44 |
| | | | | | |
| | | Preliminary plan 7,694. | | | |
| 3842 | Do. | Pallepotakumbura | T. Don Pieris | 0 1 6 | 2 88 |
| 3847 | Do. | Kehehena | M. Don Johannis Appu | 0 0 24 | 1 50 |
| | | | | | |
| | | Preliminary plan 6,816. | | | |
| 566 | Miwanapatara | Delgahawatta | K. Podihami | 2 2 11 | 77 0 |
| | | | | | |
| | | Preliminary plan 7,541. | | | |
| 3480 | Labugama | Wattapaulawita | R. Don Arnelis | 0 3 2 | 22 89 |
| | | | | | |
| | | Preliminary plan 10,372. | | | |
| 8122 | Do. | Hindólakattiya | R. Don Arnelis | 0 3 7 | 20 0 |
| 8123 | Do. | Hikgahahena | R. Don Arnelis and Don | | |
| | | | Liyoris | 2 2 30 | 108 0 |
| S 716 | Do. | Galakaduwekumbura- | T. Joseph Perera and others | 0 3 37 | 39 25 |
| | | wanata | | | |

| Preliminary plan 3,595. | | | | | |
|--|-------------|--------------------------|------------------------------|---------------------|------------------|
| Lot. | Village. | Name of Land. | Name of Defaulter. | Extent. A. R. P. | Value. Rs. c. |
| 7674 | Petigomuwa | Kotunekumbura | K. Girigoris Appu and others | 1 3 24 | 47 50 |
| 7675 | Do. | Eliassekumbura | do. | 0 3 18 | 17 26 |
| Preliminary plan 3,955. | | | | | |
| 8747 | Remuna | Udawalakumburagoda-watta | K. Hami Appu and K. Bunnappu | 1 1 4 | 19 13 |
| Situated in the Munwattebage pattu of the Rayigam korale. | | | | | |
| Preliminary plan 3,546. | | | | | |
| Q 390 | Iddagoda | Batadombagahawatta | L. Don Harmanis | 0 2 12 | 10 0 |
| Z 390 | Do. | Wattaboda-arawa | L. Don Arnolis and Don David | 0 3 28 | 9 25 |
| A 391 | Do. | Wattabodakattiya | do. | 1 0 6 | 10 38 |
| Preliminary plan 3,691. | | | | | |
| C 469 | Gurudala | Dandugodayawatta | D. S. Munasinha | 1 1 17 | 13 56 |
| Preliminary plan 4,774. | | | | | |
| J 118 | Tebuwana | Elagodawatta | K. Sadriss Appu | 1 0 23 | 22 88 |
| Preliminary plan 10,568. | | | | | |
| N 742 | Badugama | Godahenkandewatta | K. Tepanis Appu | 1 0 24 | 86 25 |
| Preliminary plan 5,320. | | | | | |
| U 269 | Madawala | Kalugalawatta | M. Carolis and others | 2 0 28 | 43 50 |
| 5522 | Do. | Narawilawatta | do. | 0 2 28 | 8 44 |
| Preliminary plan 5,821. | | | | | |
| 7284 | Madawala | Madawalakandeatmagawatta | M. Siyan Appu | 0 3 28 | 9 25 |
| Preliminary plan 5,775. | | | | | |
| F 340 | Welipenna | Pannilawatta | J. Don Deneris Arachchi | 0 2 12 | 5 75 |
| Preliminary plan 2,364. | | | | | |
| 8941 | Welipenna | Mulketiya-arawa | U. Jarlis Appu | 4 1 33 | 68 0 |
| Preliminary plan 6,136. | | | | | |
| 8258 | Paragama | Etawetunadeniya | V. Jotihami | 2 0 14 | 20 88 |
| Situated in the Walallawiti pattu of the Pasdun korale west. | | | | | |
| Preliminary plan 5,603. | | | | | |
| 6521 | Delpe | Baduliyaokanda | H. Kirianchi Fernando | 1 1 0 | 13 0 |
| 6522 | Pimbura | Bodihamigodella | M. Don Lewis | 0 1 29 | 5 0 |
| 6523 | Do. | Gulanchenedeniya | K. Agoris | 1 3 6 | 18 0 |
| Preliminary plan 6,495. | | | | | |
| X 464 | Dapiligoda | Liyangahawatta | H. Sadriss Appu and others | 0 0 22 | 1 38 |
| Preliminary plan 5,491. | | | | | |
| 6187 | Agalawatta | Parawagurewaturana | D. C. Jayasundara | 4 1 0 | 42 50 |
| Situated in the Maha pattu north of the Pasdun korale east. | | | | | |
| Preliminary plan 5,764. | | | | | |
| O 339 | Botalawa | Mananawatta | M. Bastian | 0 2 20 | 6 25 |
| U 339 | Do. | Pahalagedarawatta | S. Andrisa | 0 2 10 | 5 63 |
| 7098 | Do. | Amuokandedeniya | P. Pinhami | 5 2 8 | 126 0 |
| Preliminary plan 6,438. | | | | | |
| 9509 | Moragala | Gewattehenakattiya | T. Juwanis | 0 1 4 | 2 75 |
| Preliminary plan 6,238. | | | | | |
| 8657 | Migahatenna | Udadolahena | M. Derenis Appu | 0 2 13 | 15 0 |
| Preliminary plan 6,557. | | | | | |
| A 472 | Migahatenna | Kandewatta | K. Baba Appu | 0 1 32 | 4 50 |
| Preliminary plan 6,703. | | | | | |
| 191 | Hewessa | Kirimetiyagodella | H. Nonachchihami | 0 1 21 | 3 81 |
| Preliminary plan 6,228. | | | | | |
| 8638 | Hewessa | Radaelamananehenakattia | M. Eliyasa | 0 1 20 | 3 75 |
| Preliminary plan 4,651. | | | | | |
| 701 | Mahagama | Sardigewatta | K. Amaris | 1 1 27 | 14 19 |
| 760 | Do. | Suduwellekumbura | K. E. Fernando and others | 1 1 16 | 20 25 |
| 762 | Do. | do. | do. | 1 2 38 | 26 7 |
| 799 | Do. | Millagahawattapitakattia | A. Odanis Fernando | 1 0 35 | 12 19 |
| 691½ | Do. | Dolabodawattapitakattia | A. Hatanchia Fernando | 0 2 17 | 6 6 |
| 815 | Do. | Palagalkanda | A. Babanis Fernando | 5 3 14 | 58 38 |
| 815½ | Do. | do. | do. | 0 3 26 | 9 13 |
| 815¾ | Do. | do. | do. | 0 0 14 | 0 88 |
| Preliminary plan 5,700. | | | | | |
| 6828 | Do. | Nalitigewattapitakattia | N. Daniel Fernando | 0 1 23 | 3 94 |
| Preliminary plan 5,070. | | | | | |
| 4231 | Botale | Dangahaelahena | R. Agilis Appu | 1 0 12 | 10 75 |

| Preliminary plan 4,838. | | | | | |
|-------------------------|------------|---|--------------------|---------------------|------------------|
| Lot. | Village. | Name of Land. | Name of Defaulter. | Extent. A. R. P. | Value. Rs. c. |
| 2046 | Diyakaduwa | Kendagahawatta | M. Nanhami Appu | 1 1 18 | 13 63 |
| Preliminary plan 5,728. | | | | | |
| 6969 | Veyangalla | Kaludewalahenakattiya | K. Amangira | 2 2 27 | 26 69 |
| Preliminary plan 7,494. | | | | | |
| 3331 | Halwatura | Udahenawatta Situating in the Gangaboda pattu of the Pasdun korale east. | M. Suse Fernando | 0 1 6 | 2 88 |

N.B.—These lands have already been settled on half-improved value, but are now advertised as payments have not been completed.

Further particulars respecting these lands may be obtained from the Surveyor-General, and respecting the conditions of sale from the Assistant Government Agent, Kalutara.

By His Excellency the Lieut.-Governor's command,

W. T. TAYLOR,
Acting Colonial Secretary.

No. 1,689, W. P.

වර්ෂ 1899 ස්ව අගෝස්තු මස 1 වෙනි දින කොළඹ

වහසෙනුකාරිස්ථානයක් සේ කන්දෝරුවේදීය.

විස්තාර දිසාවේ කථනර දිස්ත්‍රික්කේ උපළුරන්කලන්තානස් වසින් මෙහි පහත සඳහන්වන ආණ්ඩුව සන් කක ඉඩම් ආණ්ඩුවේ නියෝගවල ප්‍රකාරයට වර්ෂ 1899 ස්ව සැප්තැම්බර් මස (11) එකොලොස් වෙනි දිනවූ සඳුදා සහ ඊට පසු දවස්වල කථනර කවිවේරියේදී වෙන්දේසිකර විකුණනට යෙදෙනවා ඇත.

| නො. | ගම. | ඉඩමේ නම. | නොගොවාපු අයගේ නම. | මහත. අ. රු. ප. | වටිනා කම. රු. ශ. |
|--|-------------|--------------------|----------------------------------|-------------------|------------------------|
| U 523 | උග්ගල්බොඩ | කෝන්ගහවත්ත | එච්. මොරිය, වි. ජේ. සොසියා | 0 0 25 | 3 91 |
| 8983 | දුබේගම | ගල්ගොඩලන්ද | ඩබ්ලිව්. ජුවන්අප්පු | 0 0 31 | 1 94 |
| සිතියම 4,072. | | | | | |
| C 607 | දුරගෙදර | මාඇල | පී. ජුවානිස් ප්‍රනාන්දු | 0 1 15 | 5 16 |
| පිහිටා තිබෙන්නේ කථනර තොටවුගේ කථනරබද්දේ. | | | | | |
| සිතියම 4,332. | | | | | |
| 6017 | මාගල්කන්ද | ගලගහවුල්ලේලන්ද | එච්. අකාරිසා | 0 0 36 | 5 63 |
| සිතියම 5,451. | | | | | |
| L 322 | එම | ගලබොඩවත්ත | එච්. සෙද්දරිස් ප්‍රනාන්දු | 0 1 38 | 12 20 |
| T 322 | එම | අඹගහවත්ත | ජී. මරියා | 0 1 2 | 5 26 |
| U 322 | එම | එම | එම | 0 3 22 | 44 40 |
| සිතියම 7,298. | | | | | |
| 9387 | දියලගොඩ | බොල්වෙච්චදෙනියේ | ඇම්. අවුනේරිස් සහ ඇල්. තොසිඅප්පු | 0 2 8 | 8 25 |
| පිහිටා තිබෙන්නේ කථනරතොටවුගේ මග්ගොන්බද්දේ. | | | | | |
| සිතියම 7,473. | | | | | |
| B 365 | බදනාගොඩ | අඵබෝගහවත්ත | ඩී. දෙත් කරෝලිස් | 0 1 4 | 5 50 |
| පිහිටා තිබෙන්නේ කථනර තොටවුගේ කේරුවල්බද්දේ. | | | | | |
| සිතියම 3,695. | | | | | |
| H 470 | පොකුපිටිය | හික්ගහවත්ත | ඇම්. සාදිරිස් ප්‍රනාන්දු | 1 0 0 | 30 0 |
| පිහිටා තිබෙන්නේ පානදුර තොටවුගේ වස්කඩුවබද්දේ. | | | | | |
| සිතියම 3,685. | | | | | |
| E 451 | පින්වත්ත | ගොරකගහ බිව්ට | ඩබ්ලිව්. සල්මන් ප්‍රනාන්දු | 0 1 24.75 | 6 9 |
| සිතියම 6,641. | | | | | |
| M 478 | අඵබෝවුල්ල | කුර්ටිගොඩ වෙල | ඇස්. මනුවෙල් පිරිස් | 0 1 25 | 4 6 |
| N 478 | එම | එම | එම | 0 0 32 | 2 0 |
| O 478 | එම | එම | එම | 0 3 15 | 8 44 |
| P 478 | එම | එම | එම | 0 2 0 | 5 0 |
| Q 478 | එම | එම | එම | 0 2 15 | 5 94 |
| C 479 | එම | පොල්ගහකනත්තප:වුල | පී. එච්. ප්‍රෙරු | 0 0 38 | 2 38 |
| D 479 | එම | එම | එම | 0 1 14 | 3 38 |
| පිහිටා තිබෙන්නේ පානදුර තොටවුගේ කල්පිටිය බද්දේ. | | | | | |
| සිතියම 4,137. | | | | | |
| B 542 | කිදෙල්පිටිය | කජුගහකුඹුර | ජී. සේ ඉහාම් | 0 2 0 | 2 50 |
| C 542 | එම | එම | ඩී. පී. ප්‍රෙරු සහ එච්. දිසෙස් | 0 1 39 | 14 82 |
| සිතියම 4,137. | | | | | |
| H 543 | එම | වත්තගොඩ අස්වැද්දුම | පී. අන්තෝනි සිල්වා | 0 1 8 | 8 50 |

| කො. | ගම. | ඉඩමේ නම. | නොගෙවායු අයගේ නම. | මහක. අ. රු. ප. | වටිනාකම. රු. ශ. |
|--|--------------|--|---|----------------|-----------------|
| U 543 | කිදෙල්පිටිය | මිදුල්ලතනකුඹුර | එච්. සිද්දෝස් පිරිස් සහ තවත් | 0 2 35 | 2 50 |
| V 543 | එම | ලිදුලතකුඹුර | එච්. තේනානිස් පිරිස් සහ තවත් | 0 2 21 | 22 9 |
| P 550 | එම | පැපිලියන්පිටිය කුඹුර | පී. කොරෝනිස් සිල්වා සහ තවත් | 0 3 0 | 18 75 |
| Q 550 | එම | එම | එම | 0 3 24 | 23 75 |
| A 551 | එම | බඹරවෙලනාවා අස්වැද්දුම කුඹුර | පී. ක්‍රිස්තියානාමි | 0 2 0 | 12 50 |
| T 551 | එම | අළුවෙලතකුඹුර | පී. මනිෂා සිල්වා සහ තවත් | 2 0 0 | 50 0 |
| U 551 | එම | වැකඩකුඹුර | ඒ. සේනානාමි සහ තවත් | 1 0 33 | 30 15 |
| V 551 | එම | වත්තබොඩ කුඹුර | ඇම්. බුබානාමි | 1 0 25 | 25 33 |
| X 551 | එම | වෙලමැදකුඹුර | පී. ගෙලෙනානාමි | 1 0 15 | 25 0 |
| Y 551 | එම | එම | ඇල්. බස්නිසන් පෙරු | 0 1 18 | 9 8 |
| Z 551 | එම | දෙල්ගහකුඹුර | එච්. හෙන්ද්‍රික් පෙරු | 8 1 5 | 207 3 |
| 7209 | එම | වත්තබොඩකුඹුර | පී. ඒ. සිල්වා සහ තවත් | 2 3 7 | 41 91 |
| 7216 | එම | ඉරවල්ලිකුඹුර | ඩබ්ලිව් ඒබ්‍රහම් පෙරු | 1 0 20 | 13 13 |
| 7224 | එම | කදුරුගහකුඹුර | ඒ. තේනානිස් පෙරු සහ තවත් | 1 1 8 | 32 50 |
| 7232 | එම | වත්තබොඩ ඉරවල්ල | ඩී. එච්. පෙරු සහ තවත් | 0 1 28 | 28 38 |
| O 375 | එම | උක්කැන්දුඩුවේ දත්ත | ඩබ්ලිව්. සිමන් පෙරු | 2 2 24 | 132 0 |
| I 376 | එම | තප්පුවත්ත | ආර්. බබානාමි | 0 2 9 | 16 68 |
| K 377 | එම | මුනම්ප්පුවත්ත | ඩබ්ලිව්. ඩැනියෙල් පෙරු | 0 0 39 | 3 5 |
| O 377 | එම | ආභිසාවත්ත | එච්. තේනානිස් පෙරු සහ තවත් | 0 0 28 | 13 13 |
| පිස්වා නිබෙන්ගේ රයිගම්කෝරලේ අදිකාරිපත්තුවේය. | | | | | |
| සිතියම 5,454. | | | | | |
| D 283 | මිල්ලාව | ගුලානෙ හේන | ඇම්. සිමන් පිරිස් | 0 1 19 | 3 69 |
| සිතියම 5,430. | | | | | |
| H 279 | එම | දෙල්ගහවත්ත | කේ. ඒ. තෝමස් | 0 1 13 | 5 80 |
| M 279 | එම | දියකඩින්ගේ මුකලාන | ඇම්. පාට්‍රිප්ප් | 0 3 26 | 9 13 |
| සිතියම 5,460. | | | | | |
| 6032 | මුවකපලාන | දකකඩයාගල හේන | ඒ. තේරනිස් | 0 3 27 | 9 19 |
| සිතියම 6,127. | | | | | |
| 8215 | කිදෙල්පිටිය | කැරැව්හේන | ඩබ්ලිව්. දොනා හෙන්ද්‍රිකානාමි | 1 3 31 | 34 2 |
| පිස්වා නිබෙන්ගේ රයිගම්කෝරලේ උඩුගහපත්තුවේය. | | | | | |
| සිතියම 5,990. | | | | | |
| O 381 | ගොරෙක්ගොඩ | ගල්ගහවත්ත නොහොත් පත්තියකවත්ත ඔව්ව | ආර්. කොරෝනිස් අප්පුනාමි | 0 2 31 | 10 41 |
| 7757 | එම | ගල්පොත්තේ ඔව්ව | ආර්. තේනානිස් අප්පුනාමි | 0 2 0 | 5 0 |
| පිස්වා නිබෙන්ගේ රයිගම්කෝරලේ උඩුගහපත්තුවේය. | | | | | |
| සිතියම 5,154. | | | | | |
| 4509 | වවුච්ච | එළියස්සෙකුඹුර | ඩබ්ලිව්. ජුවානිස් අප්පුනාමි | 0 0 39 | 4 88 |
| සිතියම 5,233. | | | | | |
| M 244 | වැලිගම්පිටිය | පිලපොඩිගහහේන | පී. දෙත් බස්නිසන් | 0 1 35 | 4 69 |
| 4984 | එම | මාරගහකහන්ත | ඒ. දෙත් අලියන්දිරි | 0 0 28 | 1 75 |
| V 244 | එම | කැකුනගහවත්ත | ඒ. සාන්චිඅප්පු | 0 0 34 | 5 33 |
| සිතියම 5,705. | | | | | |
| 6836 | පලත්තෝරුව | කෙච්චන නොහොත් දිය පොරගහවත්ත | කේ. තේනානිස් අප්පු | 0 1 27 | 7 34 |
| සිතියම 6,431. | | | | | |
| 9481 | එම | කපුච්චෙලමඩිල්ලමිච්ච නොහොත් මුවඩා කුඹුර | කේ. ඩී. ඇස්. සෙනෙවිරත්න | 1 3 12 | 36 50 |
| සිතියම 6,325. | | | | | |
| 9074 | මලබොදුව | පරත්තෙඹ්ච්ච නොහොත් වලේකුඹුර | කේ. බබාඅප්පු | 0 1 21 | 3 81 |
| සිතියම 7,114. | | | | | |
| 1842 | එම | ගොරකහවත්ත | පී. ඉසන්අප්පු | 0 2 11 | 10 0 |
| සිතියම 7,263. | | | | | |
| Q 259 | කුම්බුකෙ | මිල්ලගහවත්ත | ඇස්. තෙලේනිස් | 0 2 29 | 0 81 |
| E 261 | එම | සිහලදෙනියකුඹුර | කේ. හර්මානිස් | 0 0 6 | 1 0 |
| සිතියම 6,897. | | | | | |
| 1032 | උඩුව | දික්හේන | ඩබ්ලිව්. හාමිඅප්පු | 0 1 11 | 4 79 |
| සිතියම 2,460. | | | | | |
| 9455 | එම | චේවැකොනැගේකුඹුර | පබ්ලිව්. සිමන් සහ ඩබ්ලිව්. පිරිස් | 0 2 27 | 8 37 |
| W894 | එම | දුවෙහේන | ඩබ්ලිව්. අග්‍රිස් සහ ඩබ්ලිව්. ප්‍රාසිස්කු | 3 3 32 | 79 0 |
| Y 894 | එම | එම | ඩබ්ලිව්. අගෝරිස් | 8 0 28 | 81 75 |
| Z 894 | එම | එම | එම | 5 0 37 | 130 78 |

| සිතියම 1,0325. | | | | මහක. | වරිකා |
|---|-----------|----------------------|-----------------------------------|-----------|--------|
| නො. | ගම. | ඉඩමේ නම. | නොගෙවාපු අයගේ නම. | අ. රු. ප. | රු. ශ. |
| 7941 | රුබුව | කරගතවන්න | චිච්චි. සිසිදේසියාඅප්පු | 0 2 35 | 43 13 |
| පිහිටා තිබෙන්නේ රයිගම්කෝරලේ කුඹුකේපත්තුවේය. | | | | | |
| සිතියම 7,115. | | | | | |
| 1857 | හලගල | කලවිටියොඩ වන්න | ඇම්. දෙව් ප්‍රෝලිය | 0 0 33 | 3 0 |
| 1868 | එම | අන්දමුගොඩ දෙකිය | ඇම්. දෙව් ආතිරිස් | 1 1 38 | 22 0 |
| සිතියම 7,202. | | | | | |
| 2178 | එම | දිනසේන වන්න | පී. ඩී. දියස් | 2 0 11 | 21 0 |
| සිතියම 7,263. | | | | | |
| 2454 | එම | අන්කවිට්වල දෙකිය | ඇම්. පුත්වජ්ජ සහ නවන්අං | 2 0 26 | 64 89 |
| 2473 | එම | දොලගොඩ වන්න | ඇම්. සීමන් | 0 3 32 | 11 88 |
| 2486 | එම | දොලගොඩ කනත්ත | කේ. කරමානිස් සහ ඇම්. සීමන් | 0 2 6 | 8 07 |
| 2491 | එම | එම | ඩී. අගෝරිස් | 0 0 35 | 3 29 |
| පිහිටා තිබෙන්නේ රයිගම්කෝරලේ කුඹුකේපත්තුවේ. | | | | | |
| සිතියම 3,660. | | | | | |
| A 442 | හල්තොට | දිගන්සේන | පතිරගේ තෙලේනිස් ප්‍රෙරු | 3 1 35 | 86 72 |
| සිතියම 5,305. | | | | | |
| 5362 | ඉත්තොමුව | අඵඵුලේ කුඹුර | පී. අන්දිරිස් ප්‍රෙරු | 1 2 22 | 32 76 |
| සිතියම 5,523. | | | | | |
| Q 291 | යාලගල | එගොඩවන්න | චිච්චු. දියෝනිස්අප්පු | 1 0 39 | 12 44 |
| සිතියම 7,694. | | | | | |
| 3842 | එම | පල්ලේපොල කුඹුර | ටී. දෙව් පීරිස් | 0 1 6 | 2 88 |
| 3847 | එම | කෙගෙල්සේන | ඇම්. දෙව් සේනානිස්අප්පු | 0 0 24 | 1 50 |
| සිතියම 6,816. | | | | | |
| 566 | මිවනපලාන | දෙල්ගතවන්න | කේ. පොඩිගාමි | 2 2 11 | 77 0 |
| සිතියම 7,541. | | | | | |
| 3480 | ලබුගම | වත්තපාටුල බිව්ව | ආර්. දෙව් අර්නේලිය | 0 3 2 | 22 89 |
| සිතියම 10,372. | | | | | |
| 8122 | එම | කිත්දොල කවිටිය | ආර්. දෙව් අර්නේරිස් | 0 3 7 | 20 0 |
| 8123 | එම | කිත්තගසේන | ආර්. දෙව් ලියනෝරිස් | 2 2 30 | 108 0 |
| 8 716 | එම | ගලකඩුවේ කුඹුරේවතන | ටී. සේසාප්ප්‍රෙරුසහ නවන්අං | 0 3 37 | 39 25 |
| සිතියම 3,595. | | | | | |
| 7674 | පෙරිගමුව | කොටුගේ කුඹුර | කේ. ත්‍රිගෝරිස්අප්පු සහ නවන් | 1 3 24 | 47 50 |
| 7675 | එම | ඇලියසේ කුඹුර | එම | 0 3 18 | 17 26 |
| සිතියම 3,955. | | | | | |
| 8747 | රෙමුන | ලඩවෙල කුඹුරේගොඩ වන්න | කේ. ගාමිඅප්පු සහ කේ. මුත්ස් අප්පු | 1 1 4 | 19 13 |
| පිහිටා තිබෙන්නේ රයිගම්කෝරලේ මුත්වන්ගේ බාගේපත්තුවේ. | | | | | |
| සිතියම 3,546. | | | | | |
| Q 390 | ඉද්දගොඩ | බටදොම්බගතවන්න | ඇල්. දෙව් හර්මානිස් | 0 2 12 | 10 0 |
| Z 390 | එම | වත්තබොඩඅරුව | ඇල්. දෙව් අර්නේලිය | 0 3 28 | 9 25 |
| A 391 | එම | වත්තබොඩකවිටිය | එම | 1 0 6 | 10 38 |
| සිතියම 3,691. | | | | | |
| C 469 | ආරාධල | දඹුගොඩගාවන්න | ඩී. ඇස්. මුත්සිංහ | 1 1 17 | 13 56 |
| සිතියම 4,774. | | | | | |
| J 118 | කෙමුවන | ඇලගොඩවන්න | කේ. සාදිරිස්අප්පු | 1 0 23 | 22 88 |
| සිතියම 10,568. | | | | | |
| N 742 | බදුගම | ගොඩසේනකන්දේ වන්න | කේ. තෙපානිස්අප්පු | 1 0 24 | 86 25 |
| පිහිටා තිබෙන්නේ බස්නාහිර පස්දුන්නකෝරලේ ඉද්දගොඩපත්තුවේ. | | | | | |
| සිතියම 5,320. | | | | | |
| U 269 | මදවල | කඵගලවන්න | ඇම්. කරෝලිය සහ නවන් | 2 0 28 | 43 50 |
| 5522 | එම | තාරවිලවන්න | එම | 0 2 28 | 8 44 |
| සිතියම 5,821. | | | | | |
| 7284 | මදවල | මදවලකන්දේ අත්වග වන්න | ඇම්. සියන්අප්පු | 0 3 28 | 9 25 |
| සිතියම 2,364. | | | | | |
| 8941 | වැලිපැන්න | මුල්කැටියආරුව | සු. ජරලියඅප්පු | 4 1 33 | 68 0 |
| සිතියම 5,775. | | | | | |
| F 340 | එම | පතිලවන්න | දෙව් දෙවේරිස් ආරච්චි | 0 2 12 | 5 75 |
| සිතියම 6,136. | | | | | |
| 8258 | පරිගම | ඇටවැටුනදෙකිය | ටී. පේතිගාමි | 2 0 14 | 20 88 |
| පිහිටා තිබෙන්නේ බස්නාහිර පස්දුන්නකෝරලේ වලල්ලාවිටි පත්තුවේය. | | | | | |
| සිතියම 5,603. | | | | | |
| 6521 | දෙල්පේ | බදුලියිම්කන්ද | එම්. කිරිඅත්විටුනාන්දු | 1 1 0 | 13 0 |
| 6522 | පිඹුර | බොඩිගාමිගොඩැල්ල | ඇම්. දෙව්එම්ස් | 0 1 29 | 5 0 |
| 6523 | එම | ඉලන්වනේ දෙකිය | කේ. අගෝරිස් | 1 3 6 | 18 0 |
| සිතියම 6,495. | | | | | |
| X 464 | දුපිලිගොඩ | ලියනගතවන්න | එම්. සාදිරිස් අප්පු සහ නවන් | 0 0 22 | 1 38 |

| නො. | ගම. | ඉඩමේ නම. | තොගෙවාසු අයගේ නම. | මහත. අ. රු. ප. | වටිනාකම රු. ග. |
|-------|--------------|---|-------------------|----------------|----------------|
| 6187 | අගලවත්ත | පරවගුරේවතුරුන සිතියම 5,491. | සී. සී. පසසුන්දර | 4 1 0 | 42 50 |
| | | පිහිටා තිබෙන්නේ නැගෙනහිර පස්දුන්කෝරලේ උතුරු මහපත්තුවේය. | | | |
| | | සිතියම 5,764. | | | |
| O 339 | බොහලව | මහනවත්ත ඇම්. බස්නියන් | | 0 2 20 | 6 25 |
| U 339 | එම | පහලගෙදරවත්ත ඇස්. අන්දිරිසා | | 0 2 10 | 5 63 |
| 7098 | එම | අවුනුකන්දේදෙහිය පී. පිත්තම් | | 5 2 8 | 126 0 |
| | | සිතියම 6,438 | | | |
| 9509 | මොරගලගේ වත්ත | — | ටී. ජවාතිස් | 0 1 4 | 2 75 |
| | | සිතියම 6,238. | | | |
| 8657 | මහනැන්න | උඩදෙලගේන ඇම්. දෙරේතිස්අප්පු | | 0 2 13 | 15 0 |
| | | සිතියම 6,557. | | | |
| A 472 | එම | කන්දෙවත්ත කේ. බබාඅප්පු | | 0 2 32 | 4 50 |
| | | සිතියම 6,703. | | | |
| 191 | සේවැස්ස | කීර්මැටියගොඩැල්ල එම්. නේතාවිමිහාමි | | 0 1 21 | 3 81 |
| | | සිතියම 6,228. | | | |
| 8638 | එම | රදලමනනගේනෙ කවරිය ඇම. එලියස | | 0 1 20 | 3 75 |
| | | පිහිටා තිබෙන්නේ නැගෙනහිර පස්දුන්කෝරලේ දකුණුමහපත්තුවේය. | | | |
| | | සිතියම 4,651. | | | |
| 701 | මහගන | සර්දිගෙවත්ත කේ. අමාරිස් | | 1 1 27 | 14 19 |
| 760 | එම | සුදුවැල්ලොකුමුර කේ. ජී. ප්‍රනාන්දු සහ නවත් | | 1 1 16 | 20 25 |
| 762 | එම | එම එම | | 1 2 38 | 26 7 |
| 799 | එම | මිල්ලගහවත්තෙපිට කවරිය ඒ. බදුනිස් ප්‍රනාන්දු | | 1 0 35 | 12 19 |
| 691½ | මහගන | දෙලබොඩවත්තෙ පිට කවරිය ඒ. හකන්ඩිස ප්‍රනාන්දු | | 0 2 17 | 6 6 |
| 815 | එම | පලගල්කන්ද ඒ. බබාතිස් ප්‍රනාන්දු | | 5 3 14 | 58 38 |
| 813½ | එම | එම එම | | 0 3 26 | 9 13 |
| 815½ | එම | එම එම | | 0 0 14 | 0 88 |
| | | සිතියම 5,700. | | | |
| 6828 | මහගම | තලිනිගෙවත්ත පිට කවරිය ඇන්දනියෙල් ප්‍රනාන් | | 0 1 23 | 3 94 |
| | | සිතියම 5,070. | | | |
| 4231 | බොහලේ | දත්තප්පුගේන ආර්. අතිලිස්අප්පු | | 1 0 12 | 10 75 |
| | | සිතියම 4,838. | | | |
| 2046 | දිගකඩුව | කැන්දගහවත්ත ඇම්. නම්නාමිඅප්පු | | 1 1 18 | 13 63 |
| | | සිතියම 5,728. | | | |
| 6969 | වේසන්ගල්ල | කලදුවලගේනෙකවරිය කේ. අමන්තිරා | | 2 2 27 | 26 69 |
| | | සිතියම 7,494. | | | |
| 3331 | හල්වතුර | උඩගේනෙවත්ත ඇම්. සුසේප්‍රනාන්දු | | 0 1 6 | 2 88 |

මෙම ඉඩම් මීට ඉහතදී නක්සේරුවෙන් දෙකෙන් කොටස ගෙවනට තීන්දුකර තිබෙනවාය, නුමුත් මුදල් සම්පූර්ණයෙන් නොගෙව තිසා දැනට ප්‍රසිධිකර තිබේ.

මෙම ඉඩම් ගැණ වැඩිදුර කාරණා සර්වේයර්පන ලේඛනාන්තේගෙන්ද, විකිනීමේ කොන්දේසි ගැණ කමතර දිස්ත්‍රික්කේ උපඵ්පත්තලාන්තේගෙන්ද දැන ගත හැකිවේ.

ගරුකර උපකුණ්ඩුකාර උතුරුතන්වතන්සේගේ ආඥාව ලෙස,

ඩබ්ල්යු. ටී. වේලර්,
වැඩබලන මහසෙකුකාරිස් වමිහ.

No. 1,690, w. r.

Colonial Secretary's Office,
Colombo, August 3, 1899.

ON Monday, October 2, 1899, at 11 A.M., the Hon. the Government Agent for the Western Province will put for sale or settlement, at the Negombo Resthouse, the under-mentioned portions of Crown Land, on the terms authorized by Government.

Ninety-eight allotments of lands situated in the Alutkuru korale north of the Negombo District of the Western Province.

Preliminary plan 10,062. Village—Talahena.

Fees for Certificate of Quiet Possession and Upset Price

| Lot. | Name of Land. | Description. | per Acre. | |
|------|----------------|--------------------------------|------------------|--------|
| | | | Extent. A. R. P. | Rs. c. |
| 1 | Kadolgahawatta | Open land with cocoanut plants | 1 3 9 | 10 0* |
| 2 | Do. | Old garden | 1 0 32 | 6 0 |
| 3 | Do. | do. | 1 2 28 | 6 0 |
| 4 | Do. | Garden | 0 0 28 | 3 50 |

* Upset price per acre.

| Lot. | Name of Land. | Description. | Extent. | | Fees for Certificate of Quiet Possession and Upset Price | |
|------|---|-----------------|---------|----|--|--------|
| | | | A. | R. | per Acre. Rs. c. | |
| 5 | Kadolgahawatta | Waste | 0 | 0 | 30 | 10 0* |
| 6 | Do. | Old garden | 1 | 0 | 35 | 6 0 |
| 7 | Do. | do. | 0 | 1 | 29 | 3 50 |
| 8 | Do. | do. | 0 | 1 | 34 | 3 50 |
| 9 | Do. | Low jungle | 1 | 0 | 25 | 10 0* |
| 10 | Do. | Old garden | 1 | 1 | 6 | 6 0 |
| 11 | Do. | do. | 0 | 3 | 4 | 3 50 |
| 12 | Do. | do. | 1 | 1 | 21 | 6 0 |
| 13 | Do. | do. | 0 | 1 | 28 | 3 50 |
| 14 | Do. | do. | 5 | 0 | 7 | 17 50 |
| 15 | Do. | do. | 0 | 1 | 39 | 3 50 |
| 16 | Do. | Low jungle | 1 | 0 | 21 | 10 0* |
| 17 | Do. | Old garden | 1 | 0 | 8 | 6 0 |
| 18 | Palliawattakela | Low jungle | 0 | 2 | 4 | 10 0* |
| 19 | Palliawatta | Old garden | 1 | 2 | 4 | 6 0 |
| 20 | Kadolgahawatta | Low jungle | 0 | 0 | 31 | 10 0* |
| 21 | Do. | Old garden | 0 | 0 | 39 | 3 50 |
| 23 | Do. | Garden | 1 | 2 | 32 | 6 0 |
| 25 | Do. | Low jungle | 0 | 2 | 39 | 10 0* |
| 26 | Do. | do. | 0 | 1 | 22 | 10 0* |
| 27 | Do. | Old garden | 0 | 2 | 24 | 3 50 |
| 28 | Do. | do. | 0 | 1 | 1 | 3 50 |
| 29 | Do. | do. | 0 | 0 | 30 | 3 50 |
| 30 | Do. | do. | 0 | 1 | 33 | 3 50 |
| 31 | Do. | do. | 0 | 2 | 17 | 3 50 |
| 32 | Kadolgahawatta <i>alias</i> Kajugahawatta | do. | 1 | 2 | 34 | 3 50 |
| 33 | Do. | do. | 0 | 1 | 28 | 3 50 |
| 34 | Do. | do. | 6 | 0 | 0 | 18 0 |
| 35 | Do. | do. | 0 | 2 | 2 | 3 50 |
| 36 | Kajugahawatta | do. | 0 | 1 | 5 | 3 50 |
| 37 | Kadolgahawatta | Low jungle | 0 | 1 | 12 | 10 0* |
| 38 | Do. | Old garden | 1 | 0 | 28 | 6 0 |
| 39 | Talgahawatta | Low jungle | 0 | 0 | 33 | 10 0* |
| 40 | Do. | Garden | 2 | 1 | 29 | 100 0* |
| 41 | Do. | do. | 0 | 0 | 32 | 100 0* |
| 42 | Do. | do. | 3 | 0 | 29 | 100 0* |
| 43 | Do. | do. | 0 | 0 | 38 | 100 0* |
| 44 | Beligahawatta | Low jungle | 1 | 3 | 8 | 10 0* |
| 45 | Do. | Old garden | 6 | 2 | 34 | 20 50 |
| 46 | Do. | do. | 0 | 1 | 2 | 3 50 |
| 48 | Wellepatalawala | Pond | 1 | 0 | 22 | 10 0* |
| 49 | Karandagahawatta | Old garden | 3 | 0 | 35 | 11 0 |
| 50 | Madangahawatta | Low jungle | 1 | 0 | 24 | 10 0* |
| 51 | Do. | Old garden | 1 | 3 | 17 | 6 0 |
| 52 | Do. | Low jungle | 1 | 1 | 33 | 10 0* |
| 53 | Do. | do. | 0 | 0 | 28 | 10 0* |
| 54 | Do. | Old garden | 13 | 3 | 27 | 42 50 |
| 55 | Do. | do. | 0 | 2 | 17 | 3 50 |
| 56 | Weipatalewela | Pond | 2 | 1 | 28 | 10 0* |
| 57 | Do. | do. | 0 | 0 | 36 | 10 0* |
| 58 | Madangahawatta | Garden | 4 | 1 | 0 | 13 50 |
| 58½ | Do. | do. | 0 | 0 | 24 | 3 50 |
| 59 | Do. | Low jungle | 2 | 1 | 39 | 10 0* |
| 60 | Do. | Old garden | 4 | 0 | 6 | 13 50 |
| 61 | Munamalgahawatta | do. | 3 | 2 | 18 | 11 0 |
| 62 | Hattarawenimudianssegawatta | do. | 2 | 0 | 15 | 8 50 |
| 63 | Do. | do. | 0 | 0 | 22 | 3 50 |
| 64 | Do. | do. | 1 | 1 | 26 | 6 0 |
| 65 | Do. | do. | 0 | 0 | 27 | 3 50 |
| 66 | Kadolgahawatta | Low jungle | 2 | 1 | 4 | 10 0* |
| 67 | Do. | Old garden | 3 | 1 | 18 | 11 0 |
| 68 | Do. | Low jungle | 0 | 2 | 39 | 10 0* |
| 69 | Do. | Old garden | 1 | 0 | 0 | 3 50 |
| 70 | Kottagahawatta | do. | 1 | 0 | 7 | 6 0 |
| 71 | Madangahawatta | do. | 1 | 2 | 23 | 6 0* |
| 72 | Kadolgahawatta | Low jungle | 2 | 1 | 24 | 10 0* |
| 73 | Do. | Old garden | 1 | 0 | 14 | 6 0 |
| 74 | Do. | Cocoanut plants | 0 | 3 | 34 | 10 0* |
| 75 | Do. | Old garden | 0 | 1 | 17 | 3 50 |
| 76 | Kottagahawatta | do. | 2 | 3 | 12 | 8 50 |
| 77 | Kadolgahawatta | Cocoanut plants | 2 | 2 | 21 | 10 0* |
| 78 | Do. | Old garden | 2 | 2 | 33 | 8 50 |
| 79 | Kottagahawatta | do. | 1 | 1 | 5 | 6 0 |
| 80 | Do. | do. | 0 | 2 | 8 | 3 50 |
| 81 | Do. | do. | 0 | 3 | 27 | 3 50 |
| 82 | Do. | do. | 0 | 1 | 5 | 3 50 |

* Upset price per acre.

| Lot. | Name of Land. | Description. | Extent. | | Fees for Certificate of Quiet Possession and Upset Price |
|-----------------------|---------------------------|-----------------|---------|-------|--|
| | | | A. | R. P. | per Acre. Rs. c. |
| 83 | Kollagahawatta | Cocoanut plants | 3 | 3 38 | 10 0* |
| 84 | Do. | Old garden | 0 | 3 49 | 3 50 |
| 85 | Do. | do. | 0 | 3 17 | 3 50 |
| 86 | Ehatugahawatta | Cocoanut plants | 9 | 2 29 | 15 0* |
| 87 | Hatarawenimudiansegewatta | Old garden | 21 | 1 11 | 59 50 |
| 88 | Do. | do. | 1 | 2 30 | 6 0 |
| 89 | Do. | do. | 14 | 2 37 | 45 50 |
| 90 | Do. | do. | 1 | 2 20 | 6 0 |
| Village—Dangalpitiya. | | | | | |
| 91 | Polkandanabokkewatta | Cocoanut plants | 0 | 3 23 | 10 0* |
| 92 | Do. | Old garden | 1 | 2 16 | 6 0 |
| 93 | Do. | Low jungle | 1 | 1 9 | 10 0* |
| 94 | Do. | Old garden | 2 | 1 35 | 8 50 |
| 95 | Do. | do. | 2 | 0 35 | 8 50 |
| 96 | Do. | do. | 0 | 0 39 | 3 50 |
| 97 | Do. | do. | 1 | 3 4 | 6 0 |
| 98 | Do. | do. | 0 | 0 35 | 3 50 |
| 99 | Do. | Cocoanut plants | 1 | 1 35 | 10 0* |
| 100 | Do. | Old cocoanuts | 2 | 0 14 | 8 50 |

* Upset price per acre.

Certificate of quiet possession on payment of the fees will be issued for "old gardens." Where two or more are adjoining each other, one certificate of quiet possession could be had.

Further information respecting these lands may be had from the Surveyor-General, and respecting the conditions of sale from the Hon. the Government Agent, Western Province.

By His Excellency the Lieut.-Governor's command,

W. T. TAYLOR,
Acting Colonial Secretary.

No. 1,690, W. P.

වම් 1899 ක්වූ අගෝස්තු මස 3 වෙනි දින කොළඹ
මහසෙනාධාරීස්ථානයේ සේනාධිපතිවරයාගේ නියෝගයට අනුව.

බස්නාහිර දිසාවේ ආණ්ඩුවේ වංශාධිපති ඒජන්තවරයාගේ විසින් මෙහි සහක සඳහන්වන ආණ්ඩුව සහ තනි ඉඩම් ආණ්ඩුවේ නියෝගවල ප්‍රකාරයට වම් 1899 ක්වූ ඔක්තෝබර් මස 2 වෙනි දින වූ සඳුදා දවල් 11ට පමණ මිහවුවේ භාතායමේදී වෙන්දේසිකර විකුණනට නොහොත් නිවැරදිකර දෙන්නට පෙරෙහිව ඇත.

බස්නාහිර දිසාවේ මිහවු කොට්ඨාසයේ උතුරු අලුත්කුරුකෝරලේ පිහිටා තිබෙන බිම්කැබලි 98ක්.

සිතියම 10,062. ගම—නලාහේන.

අක්කරයක මිල
සහ සහතිකපත්‍රය
කට ගෙවියයුතු

| නො. | ඉඩමේ නම. | අයිතිකම නිසන්තා. | අත්දම. | මිහත. | | |
|-----|----------------|------------------------------------|-------------------------------|-----------|--------|-------|
| | | | | අ. රු. ප. | රු. ග. | |
| 1 | කබොල්ගහවත්ත | ව. කොස්කන්තිඤ්ඤ ප්‍රනාන්දු සහ තවත් | පොල්පැල සිල්පසක් ඇති හිස් බිම | 1 | 3 9 | 15 0 |
| 2 | එම | එම | පරණ වගාව | 1 | 0 32 | 6 0 |
| 3 | එම | රු. දුමින්දා කුමේජ සහ තවත් | එම | 1 | 2 28 | 6 0 |
| 4 | එම | මි. ජයසේ ප්‍රනාන්දු | වත්ත | 0 | 0 28 | 3 50 |
| 5 | එම | ම. මර්තිකු ප්‍රනාන්දු | හිස්බිම | 0 | 0 30 | *10 0 |
| 6 | එම | මි. ජයසේ ප්‍රනාන්දු සහ තවත් | පරණ වගාව | 1 | 0 35 | 6 0 |
| 7 | එම | එම | එම | 0 | 1 29 | 3 50 |
| 8 | එම | ම. දුමින්දා ප්‍රනාන්දු සහ කෙතෙක් | එම | 0 | 1 34 | 3 50 |
| 9 | එම | ම. මරිසල් පෙරු | ලද කැලාව | 1 | 0 25 | *10 0 |
| 10 | එම | එම සහ තවත් | පරණ වගාව | 1 | 1 6 | 6 0 |
| 11 | එම | ජ. දෙව් මිහෙල් අස්සුහාමි | එම | 0 | 3 4 | 3 50 |
| 12 | එම | බ. ප්‍රත්භිස්ස ප්‍රනාන්දු සහ තවත් | එම | 1 | 1 21 | 6 0 |
| 13 | එම | එම | එම | 0 | 1 28 | 3 50 |
| 14 | එම | මි. අත්දරේ ප්‍රනාන්දු සහ තවත් | එම | 5 | 0 7 | 17 50 |
| 15 | එම | එම | එම | 0 | 1 39 | 3 50 |
| 16 | එම | ම. දැනියෙල් පෙරු | ලද කැලාව | 1 | 0 21 | *10 0 |
| 17 | එම | එම | පරණ වගාව | 1 | 0 8 | 6 0 |
| 18 | පල්ලියවත්තකැලේ | රෝමානු කතෝලික සභාව | ලද කැලාව | 0 | 2 4 | *10 0 |
| 19 | පල්ලියවත්ත | එම | පරණ වගාව | 1 | 2 4 | 6 0 |

* අක්කරයක මිල.

| නො. | ඉඩමේ නම. | අයිතියකම් කියවීම. | අන්දම. | අක්කරයක මිල සහ සහතිකපත්‍රයකට ගෙවියයුතු මහක. | |
|-----|-------------------------------|---|------------|---|--------------|
| | | | | අ. රු. ප. | මිදල. රු. ප. |
| 20 | කඩොල්ගහවත්ත | මුලුතන්විලේ පාමුල ප්‍රනාන්දු සහ තවත් | ලද කැලෑව | 0 0 31 | *10 0 |
| 21 | එම | එම | පරණ වගාව | 0 0 39 | 3 50 |
| 23 | එම | එම | එම | 1 2 32 | 6 0 |
| 25 | එම | ස. ඉස්කෝඩිසා පිරිස් | ලද කැලෑව | 0 2 39 | *10 0 |
| 26 | එම | මු. පාමුල ප්‍රනාන්දු සහ තවත් | එම | 0 1 22 | *10 0 |
| 27 | එම | ස. ඉස්කෝඩිසා පිරිස් සහ තවත් | පරණ වගාව | 0 2 24 | 3 50 |
| 28 | එම | සේතුන්ගමුදලේ අත්තෝඩි ප්‍රනාන්දු | එම | 0 1 1 | 3 50 |
| 29 | එම | මහමලේ ආනා පුර | එම | 0 0 30 | 3 50 |
| 30 | එම | මු. පාමුල ප්‍රනාන්දු සහ තවත් | එම | 0 1 33 | 3 50 |
| 31 | එම | මහමලේ සත්තිගාල ප්‍රනාන්දු | එම | 0 2 17 | 3 50 |
| 32 | කඩොල්ගහවත්ත හෝ කොන් කපුගහවත්ත | කලුබෝවිලේ දොන් වලෙන් නිනු අප්පහාමි සහ තවත් | එම | 1 2 34 | 6 0 |
| 33 | එම | එම | එම | 0 1 28 | 3 50 |
| 34 | එම | එම | එම | 6 0 0 | 18 0 |
| 35 | එම | එම | එම | 0 2 2 | 3 50 |
| 36 | කපුගහවත්ත | රෝවානු කතෝලික සභාව | එම | 0 1 5 | 3 50 |
| 37 | කඩොල්ගහවත්ත | කලුබෝවිලේ දොන ආනා සහ තවත් | ලද කැලෑව | 0 1 12 | *10 0 |
| 38 | එම | එම | පරණ වගාව | 1 0 28 | 6 0 |
| 39 | තල්ගහවත්ත | දොන් ජුසේ සේනානායක සහ ස. ජුවන්අප්පු සහ තවත් | ලද කැලෑව | 0 0 33 | *10 0 |
| 40 | එම | එම | වගාව | 2 1 29 | *100 0 |
| 41 | එම | එම | එම | 0 0 32 | *100 0 |
| 42 | එම | එම | එම | 3 0 29 | *100 0 |
| 43 | එම | එම | එම | 0 0 38 | *100 0 |
| 44 | බෙලිගහවත්ත | සාපඅප්පහාමිලාගේ ලුකස්අප්පු සහ පොරලොන්තිනාහාමි | ලද කැලෑව | 1 3 8 | *10 0 |
| 45 | එම | එම | පරණ වගාව | 6 2 34 | 20 50 |
| 46 | එම | එම | එම | 0 1 2 | 3 50 |
| 48 | වැල්ලෙපහලේවෙල | එම | පොකුනු බිම | 1 0 22 | *10 0 |
| 49 | සරදගහවත්ත | කලුබෝවිලේ දොන ආනා සහ තවත් | පරණ වගාව | 3 0 35 | 11 0 |
| 50 | මාදන්ගහවත්ත | එමගේ දොන් ජුවන් අප්පහාමි | ලද කැලෑව | 1 0 24 | *10 0 |
| 51 | එම | එම | පරණ වගාව | 1 3 17 | 6 0 |
| 52 | එම | ජයමාන්තමොහොට්ටිගේ දොන එන්ග්‍රසියා සහ තවත් | ලද කැලෑව | 1 1 33 | *10 0 |
| 53 | එම | එම | එම | 0 0 28 | *10 0 |
| 54 | මාදන්ගහවත්ත | සාපඅප්පහාමිලාගේ දොන් ජුවන්අප්පු සහ තවත් | පරණ වගාව | 13 3 27 | 42 50 |
| 55 | එම | එම | එම | 0 2 17 | 3 50 |
| 56 | වැලිපහලේවෙල | එම | පොකුනු බිම | 2 1 28 | *10 0 |
| 57 | එම | එම | එම | 0 0 36 | *10 0 |
| 58 | මාදන්ගහවත්ත | එම | පරණ වගාව | 4 1 0 | 13 50 |
| 58½ | එම | එම | එම | 0 0 24 | 3 50 |
| 59 | එම | අකුරුද්දලිගහගේ දොන් රජියෙල්අප්පු සහ තවත් | ලද කැලෑව | 2 1 39 | *10 0 |
| 60 | එම | එම | පරණ වගාව | 4 0 6 | 13 50 |
| 61 | මුනමල්ගහවත්ත | එම | එම | 3 2 18 | 11 0 |
| 62 | ගතරවෙහි මුදියන්සෙලාගේ වත්ත | මසුවගේ දොන් දනියෙල් අප්පු හාමි, ස. ජුසේතිනාහාමි සහ තවත් | එම | 2 0 15 | 8 50 |
| 63 | එම | එම | එම | 0 0 22 | 3 50 |
| 64 | එම | එම | එම | 1 1 26 | 6 0 |
| 65 | එම | එම | එම | 0 0 27 | 3 50 |
| 66 | කඩොල්ගහවත්ත | හෙට්ටිආරච්චිගේ දොන් ජුසේ අප්පු සහ තවත් | ලද කැලෑව | 2 1 4 | *10 0 |
| 67 | එම | එම | පරණ වගාව | 3 1 18 | 11 0 |
| 68 | එම | සේනානායක ජුවන්අප්පු, එමගේ ජුසේ අප්පහාමි | ලද කැලෑව | 0 2 39 | *10 0 |
| 69 | එම | එම | පරණ වගාව | 1 0 0 | 3 50 |
| 70 | කෝට්ටිගහවත්ත | අකුරුද්දලිගහගේ දොන් ජුවන් අප්පු | එම | 1 0 7 | 6 0 |
| 71 | මාදන්ගහවත්ත | පො. දොන මරිහාමි | එම | 1 2 23 | 6 0 |

* අක්කරයක මිල.

| නො. | ඉඩමේ නම. | අයිතියට කියවනා. | අකුම. | අක්කරයක මිල සහ සහතික පත්‍රයකට ගෙවිය යුතු මහල. | |
|-------------------|----------------------------|---|-------------------|---|--------------|
| | | | | අ. රු. ප. | මුදල. රු. ප. |
| 72 | කඩොල්ගහවත්ත | පො. දෙවන ශ්‍රීගෝරියස් අප්පුකාමි | ලද කැලෑව පරණ වගාව | 2 1 24 | *10 0 |
| 73 | එම | එම | එම | 1 0 14 | 6 0 |
| 74 | එම | සේනනාසක අපරෝනියාගාමි, සහ ජුවන්අප්පු | පොල්පැල පරණ වගාව | 0 3 34 | *10 0 |
| 75 | එම | එම | එම | 0 1 17 | 3 50 |
| 76 | කොට්ටිගහවත්ත | පො. දෙවන මරිකාමි සහ නවත් මෑදුන්ගෙහෙ දෙවන මිගෙල් අප්පු | පොල්පැල පරණ වගාව | 2 3 12 | 8 50 |
| 77 | කඩොල්ගහවත්ත | එම | එම | 2 2 21 | *10 0 |
| 78 | එම | එම | එම | 2 2 33 | 3 50 |
| 79 | කොට්ටිගහවත්ත | ජයවන්තමොහොට්ටිගේ දෙවන මරිකාමි | එම | 1 1 5 | 6 0 |
| 80 | එම | මහදුන්ගෙහෙ මිගෙල්අප්පු, බස් නියානා රුද්‍රිකො සහ නවත් | එම | 0 2 8 | 3 50 |
| 81 | එම | එම | එම | 0 3 27 | 3 50 |
| 82 | එම | අ. දෙවන මරිකාමි | එම | 0 1 5 | 3 50 |
| 83 | එම | ආ. බස්නියානාගාමි | පොල්පැල | 3 3 38 | *10 0 |
| 84 | එම | අ. මරිකාමි | පරණ වගාව | 0 3 19 | 3 50 |
| 85 | එම | ආ. දෙවන බස්නියානාගාමි | එම | 0 3 17 | 3 50 |
| 86 | ඇඟවුනහවත්ත | යා. නොමිමෙ අප්පුකාමි | පොල්පැල | 9 2 29 | *15 0 |
| 87 | හතරවෙනි මුදුගස්සෙලාගේ වත්ත | සාපඅප්පුකාමිල්ලගේ දෙවන රොබර්තු සහ නවත් | පරණ වගාව | 21 1 11 | 59 50 |
| 88 | එම | එම | එම | 1 2 30 | 6 0 |
| 89 | එම | එම | එම | 14 2 37 | 45 50 |
| 90 | එම | එම | එම | 1 2 20 | 6 0 |
| ගම—දුන්ගාල්පිටිය. | | | | | |
| 91 | පොල්කඳුන්බොක්කේ වත්ත | දිසානාසකමුදලිගේ පාමුලු | පොල්පැල | 0 3 23 | *10 0 |
| 92 | එම | එම | පරණ වගාව | 1 2 16 | 6 0 |
| 93 | එම | ගමමාදලියනගේ අබිලීචුප්පුරු සහ නවත් | ලද කැලෑව පරණ වගාව | 1 1 9 | *10 0 |
| 94 | එම | එම | එම | 2 1 35 | 8 50 |
| 95 | එම | සාපඅප්පුකාමිල්ලගේ දෙවන බර්නා සහ නවත් | එම | 2 0 35 | 8 50 |
| 96 | එම | එම | එම | 0 0 39 | 3 50 |
| 97 | එම | එම | එම | 1 3 4 | 6 0 |
| 98 | එම | එම | එම | 0 0 35 | 3 50 |
| 99 | එම | ගමමාදලියනගේ පැලිස්පෙරු | පොල් පැල | 1 1 35 | *10 0 |
| 100 | එම | එම | පරණ වගාව | 2 0 14 | 8 50 |

* අක්කරයක මිල.

පරණ වගාව නිමවන ඉඩම්වලට, මෙහි සටහන් භාස්සු ගෙවූ විට, වරිනා පිඹුරු කඩදසි සමඟ සහතික පත්‍ර දෙනු ලැබේ. ඉඩම් කට්ටි කියවන එකට යාමු විට, එක පත්‍රයක් ලබාගත හැකිය. මේ ඉඩම් ගැණ වැඩිදුර කාරණා සර්වේ රජයන්ලාගේ නාග්ගේගෙහෙද, විකිනීමේ කොන්දේසි ගැණ බස්නාහිර පලාතේ වංශාසිපය ආණ්ඩුවේ ඒජන්තලාගේ නාග්ගේගෙහෙද දුනගත හැකිය.

ගරුකර උපආණ්ඩුකාර උතුමානන්වගන්සේගේ ආඥාව ලෙස,
 ඩබ්ල්. ඩී. ඩී. ඩී. ඩී.
 වැඩබලන මහසෙක්‍රතාරීස් වමිත.

No. 1,691, W. P.

Colonial Secretary's Office,
Colombo, August 3, 1899.

ON Tuesday, October 3, 1899, at 11 A.M., the Hon. the Government Agent for the Western Province will put up for sale or settlement, at the Negombo Resthouse, the under-mentioned portions of Crown Land, on the terms authorized by Government.

Ninety-nine allotments of land situated in the Alutkuru korale north of the Negombo District of the Western Province.

Preliminary plan 10,062. Village—Dungalpitiya.

Fees for Certificate of Quiet Possession and Upset Price per Acre.

| Lot. | Name of Land. | Description. | Extent. | | Rs. c. |
|------|---------------------|--------------|---------|-------|--------|
| | | | A. | R. P. | |
| 101 | Polkandanbokkewatta | Old garden | 0 | 3 27 | 3 50 |
| 102 | Do. | do. | 0 | 0 18 | 3 50 |
| 103 | Do. | do. | 0 | 3 19 | 3 50 |
| 104 | Do. | do. | 0 | 0 18 | 3 50 |

| Lot. | Name of Land. | Description. | Extent. | | Fees for Certificate of Quiet Possession and Upset Price |
|------|---------------------|-----------------|---------|-------|--|
| | | | A. | R. P. | per Acre. Rs. c. |
| 105 | Madangahawatta | Cocoanut plants | 0 | 1 17 | 10 0 ^a |
| 106 | Do. | Old garden | 0 | 1 21 | 3 50 |
| 107 | Do. | do. | 0 | 1 16 | 3 50 |
| 108 | Do. | do. | 0 | 1 38 | 3 50 |
| 109 | Polkandanbokkewatta | do. | 0 | 3 20 | 3 50 |
| 110 | Do. | do. | 0 | 0 17 | 3 50 |
| 111 | Do. | do. | 0 | 3 11 | 3 50 |
| 112 | Do. | do. | 0 | 0 15 | 3 50 |
| 113 | Do. | Cocoanut plants | 1 | 1 35 | 10 0 ^a |
| 115 | Do. | Old garden | 0 | 3 7 | 3 50 |
| 116 | Do. | do. | 0 | 0 17 | 3 50 |
| 117 | Do. | do. | 0 | 3 12 | 3 50 |
| 118 | Do. | do. | 0 | 0 15 | 3 50 |
| 119 | Palugahawatta | Low jungle | 1 | 2 15 | 10 0 ^a |
| 120 | Kajugahawatta | do. | 0 | 2 32 | 15 0 ^a |
| 121 | Palugahawatta | Old garden | 2 | 2 8 | 8 50 |
| 122 | Appusinnogewatta | do. | 1 | 3 38 | 6 0 |
| 123 | Do. | do. | 0 | 1 14 | 3 50 |
| 124 | Do. | do. | 2 | 1 35 | 8 50 |
| 125 | Do. | do. | 0 | 1 10 | 3 50 |
| 126 | Dungalpitiyawatta | do. | 2 | 2 15 | 8 50 |
| 127 | Kajugahawatta | do. | 0 | 1 21 | 3 50 |
| 128 | Do. | do. | 0 | 1 25 | 3 50 |
| 129 | Dangahawatta | do. | 0 | 2 7 | 3 50 |
| 130 | Weralugahawatta | do. | 1 | 1 36 | 6 0 |
| 131 | Kajugahawatta | do. | 3 | 1 14 | 11 0 |
| 132 | Wellewatta | do. | 0 | 2 32 | 3 50 |
| 133 | Do. | do. | 0 | 0 20 | 3 50 |
| 134 | Do. | do. | 0 | 3 15 | 3 50 |
| 135 | Do. | do. | 0 | 0 18 | 3 50 |
| 136 | Weralugahawatta | do. | 0 | 3 17 | 3 50 |
| 137 | Do. | do. | 0 | 3 26 | 3 50 |
| 138 | Dangahawatta | Garden | 1 | 1 24 | 75 0 ^a |
| 139 | Do. | do. | 0 | 2 31 | 75 0 ^a |
| 140 | Weralugahawatta | Old garden | 2 | 1 32 | 8 50 |
| 141 | Wellewatta | do. | 0 | 1 38 | 3 50 |
| 142 | Do. | do. | 0 | 0 10 | 3 50 |
| 143 | Do. | do. | 0 | 2 1 | 3 50 |
| 144 | Do. | do. | 0 | 0 12 | 3 50 |
| 145 | Gorakagahawatta | do. | 2 | 2 24 | 8 50 |
| 146 | Do. | do. | 5 | 1 13 | 17 50 |
| 147 | Weralugahawatta | do. | 0 | 1 5 | 3 50 |
| 148 | Do. | do. | 0 | 2 7 | 3 50 |
| 149 | Do. | do. | 1 | 1 0 | 6 0 |
| 150 | Do. | do. | 1 | 1 14 | 6 0 |
| 151 | Wellewatta | do. | 1 | 1 32 | 6 0 |
| 152 | Do. | do. | 1 | 0 2 | 6 0 |
| 153 | Do. | do. | 0 | 1 20 | 3 50 |
| 154 | Do. | do. | 1 | 3 2 | 6 0 |
| 155 | Do. | do. | 0 | 1 12 | 3 50 |
| 156 | Gorakagahawatta | do. | 2 | 2 16 | 8 50 |
| 157 | Dangahawatta | do. | 0 | 0 35 | 3 50 |
| 158 | Madangahawatta | do. | 1 | 0 3 | 6 0 |
| 159 | Dangahawatta | do. | 0 | 3 37 | 3 50 |
| 160 | Gorakagahawatta | do. | 2 | 1 27 | 8 50 |
| 161 | Madangahawatta | do. | 1 | 3 37 | 6 0 |
| 162 | Diulgahawatta | do. | 2 | 1 36 | 8 50 |
| 163 | Dangahawatta | do. | 3 | 1 0 | 11 0 |
| 164 | Kajugahawatta | do. | 0 | 3 10 | 3 50 |
| 165 | Dangahawatta | do. | 1 | 0 25 | 6 0 |
| 166 | Do. | do. | 0 | 1 4 | 3 50 |
| 167 | Dangahaowita | do. | 1 | 3 33 | 6 0 |
| 168 | Godellewatta | do. | 5 | 1 24 | 17 50 |
| 169 | Do. | do. | 0 | 3 5 | 3 50 |
| 170 | Beligahawatta | do. | 3 | 2 30 | 11 0 |
| 171 | Do. | do. | 0 | 0 34 | 3 50 |
| 172 | Do. | do. | 0 | 3 10 | 3 50 |
| 173 | Do. | do. | 0 | 0 32 | 3 50 |
| 174 | Munamalgahawatta | do. | 2 | 2 38 | 8 50 |
| 175 | Gonagahawatta | Old garden | 3 | 0 8 | 11 0 |
| 176 | Do. | do. | 2 | 3 23 | 8 50 |
| 177 | Do. | do. | 1 | 2 14 | 6 0 |
| 178 | Diulgahawatta | do. | 0 | 2 13 | 3 50 |
| 179 | Do. | do. | 5 | 2 2 | 15 0 |
| 180 | Diketikele | Cocoanut plants | 10 | 2 6 | 10 0 ^a |
| 181 | Palliawatta | Old garden | 0 | 2 32 | 3 50 |

^a Upset price per acre.

| Lot. | Name of Land. | Description. | Extent. A. R. P. | Fees for Certificate of Quiet Possession and Upset Price |
|------|--------------------------|--------------|---------------------|--|
| | | | | per Acre. Rs. c. |
| 182 | Wetakeyagahawatta | Old garden | 1 0 11 | 6 0 |
| 183 | Do. | do. | 0 0 21 | 3 50 |
| 184 | Do. | do. | 0 1 34 | 3 50 |
| 185 | Do. | do. | 0 0 21 | 3 50 |
| 186 | Do. | do. | 2 2 7 | 8 50 |
| 187 | Do. | do. | 0 0 38 | 3 50 |
| 188 | Do. | do. | 0 3 31 | 3 50 |
| 189 | Do. | do. | 0 1 0 | 3 50 |
| 190 | Kadolgahakele | Low jungle | 0 0 15 | 10 0* |
| 191 | Do. | Old cocoanut | 0 0 38 | 3 50 |
| 192 | Hikgaha or Kadolgahakele | Low jungle | 0 2 0 | 10 0* |
| 193 | Do. | Old garden | 0 3 32 | 3 50 |
| 194 | Wetakeyagahakele | Jungle | 5 0 23 | 10 0* |
| 195 | Wetakeyagahawatta | Old garden | 1 1 19 | 6 0 |
| 196 | Do. | do. | 0 0 35 | 3 50 |
| 197 | Do. | do. | 1 0 29 | 6 0 |
| 198 | Do. | do. | 0 0 35 | 3 50 |
| 199 | Do. | Low jungle | 2 0 16 | 10 0* |
| 200 | Do. | Old garden | 25 0 30 | 72 10 |

* Upset price per acre.

Certificate of quiet possession on payment of the fees will be issued for "old gardens." Where two or more lots are adjoining each other, one certificate of quiet possession could be had.

Further information respecting these lands may be had from the Surveyor-General, and respecting the conditions of sale from the Hon. the Government Agent of the Western Province.

By His Excellency the Lieut.-Governor's command,
W. T. TAYLOR,
Acting Colonial Secretary.

No 1,691, W. P.

වම් 1899 ක්වු අතොස්තු මස 3 වෙනි දින කොළඹ
මහසෙනෙකාරීජනනාන්දේගේ කන්තෝරුවේදී.

බස්නාහිර දිසාවේ වංශාධිපති ආණ්ඩුවේ ඒජර්නලර්නාන්දේ විසින් මෙහි පහත සඳහන්වෙන ආණ්ඩුව සන්තක ඉඩම් ආණ්ඩුවේ නියෝගවල ප්‍රකාරයට වම් 1899 ක්වු මන්තෝරුව මස 3 වෙනි දින වූ අහස රුවාදු දවල් 11ට පවණ මීනුවේ තානායමේදී වෙන්දේසිකර විකුණනව නොහොත් තීරණකරදෙන්නට ගෙදෙ හවා ඇත.

බස්නාහිර දිසාවේ මහවු කොට්ඨාසයේ උතුරු අලුත්කුරු කෝරළේ පිහිටා තිබෙන මිම් කැබලි 99ක්.

සිතියම 10,062. ගව—දුක්ගාලපිටිය.

සහතික පත්‍රයක්ව
ගෙවියයුතු මුදල
සහ අක්කර

| නො. | ඉඩමේ නම. | අයිතිකම කිසිවහා. | අත්දම. | මහත. අ. රු. ප. | ගක මිල. රු. ග. |
|-----|----------------------|---|----------|-------------------|-------------------|
| 101 | පොල්කඳුන්බොක්කේ වත්ත | ගෙවිආරවිච්ඡේ දෙත් ජුළු අඳපුනාමි | පරණ වගාව | 0 3 27 | 3 50 |
| 102 | එම | එම | එම | 0 0 18 | 3 50 |
| 103 | එම | එම | එම | 0 3 19 | 3 50 |
| 104 | එම | එම | එම | 0 0 18 | 3 50 |
| 105 | මාදන්ගහවත්ත | ගෙ. අබ්ලිකුඳුපුනාමි, මව් ටක්කුලිය, සහ මදනආර විච්ඡේ මිගෙල්අඳපු | පොල්පැල | 0 1 17 | *10 0 |
| 106 | එම | එම | පරණ වගාව | 0 1 21 | 3 50 |
| 107 | එම | එම | එම | 0 1 16 | 3 50 |
| 108 | එම | ව. දෙමිනික කුඳස් | එම | 0 1 38 | 3 50 |
| 109 | පොල්කඳුන්බොක්කේ වත්ත | ගෙවිආරවිච්ඡේ දෙත් එලාරිස් අඳපුනාමි | එම | 0 3 20 | 3 50 |
| 110 | එම | එම | එම | 0 0 17 | 3 50 |
| 111 | එම | එම | එම | 0 3 11 | 3 50 |
| 112 | එම | එම | එම | 0 0 15 | 3 50 |
| 113 | එම | ජ. දෙත් ජෝශප්, පො. මු. | පොල්පැල | 1 1 35 | *10 0 |
| 115 | එම | ගෙවිආරවිච්ඡේ දෙත් ඒජර් නිකානාමි | පරණවගාව | 0 3 7 | 3 50 |
| 116 | එම | එම | එම | 0 0 17 | 3 50 |
| 117 | එම | එම | එම | 0 3 12 | 3 50 |
| 118 | එම | එම | එම | 0 0 15 | 3 50 |
| 119 | පාලුගහවත්ත | ගෙ. ගාබ්ලිකුඳුපු සහ තවත් | ලදකැලුව | 1 2 15 | *10 0 |
| 120 | කපුගහවත්ත | ජ. ලාසරුස්අඳපු සහ තවත් | එම | 0 2 32 | *15 0 |
| 121 | පාලුගහවත්ත | ගෙ. ගාබ්ලිකුඳුපු සහ තවත් | පරණ වගාව | 2 2 8 | 8 50 |

* අක්කරයක මිල.

| නො. | ඉඩමේ නම. | අයිතියක් හිසක්කා. | අන්දම. | සහතික පත්‍රයකට ගෙවියයුතු මුදල සහ අක්කර | |
|-----|-------------------|---|----------|--|--------|
| | | | | මහත. අ. රු. ප. | රු. ග. |
| 122 | අප්පසිංහෝගේ වත්ත | හොඳමත් ආර්ථිකයේ දෙන ඵලිසි සානා ගෝච්ඡේ සහ තවත් | පරණ වගාව | 1 3 38 | 6 0 |
| 123 | එම | එම | එම | 0 1 14 | 3 50 |
| 124 | එම | එම | එම | 2 1 35 | 8 50 |
| 125 | එම | එම | එම | 0 1 10 | 3 50 |
| 126 | දත්තප්පිටිච්චන්දන | හෙ. දෙන මර්ධනාභාමි | එම | 2 2 15 | 8 50 |
| 127 | කපුතනවත්ත | ජයකොඩිආරච්චිගේ එතිස්ඨිනා සහතවත් | එම | 0 1 21 | 3 50 |
| 128 | එම | එම | එම | 0 1 25 | 3 50 |
| 129 | දංගනවත්ත | හෙ. දෙත් ගොර්දියානුඅප්ප | එම | 0 2 7 | 3 50 |
| 130 | වෙරළතනවත්ත | ජේකක ද මැල් | එම | 1 1 36 | 6 0 |
| 131 | කපුතනවත්ත | පො. දෙන මර්ධනාමි සහ තවත් | එම | 3 1 14 | 11 0 |
| 132 | මැල්ලෙවත්ත | ලී. කේවඩ් ද සිල්වා | එම | 0 2 32 | 3 50 |
| 133 | එම | එම | එම | 0 0 20 | 3 50 |
| 134 | එම | එම | එම | 0 3 15 | 3 50 |
| 135 | එම | එම | එම | 0 0 18 | 3 50 |
| 136 | වෙරළතනවත්ත | ම. දෙත් ජේරෝනිස්අප්ප සහ තවත් | එම | 0 3 17 | 3 50 |
| 137 | එම | හෙ. දෙත් ඵලාච්ඡේඅප්ප | එම | 0 3 26 | 3 50 |
| 138 | දත්තනවත්ත | පො. දෙන මර්ධනාමි සහ තවත් | වගාව | 1 1 24 | *75 0 |
| 139 | එම | දෙ. දෙත් මානුච්චල් | එම | 0 2 31 | *75 0 |
| 140 | වෙරළතනවත්ත | කී. දෙන මර්ධනාමි, ජ. දෙන පොර්ලොන්තිනාභාමි සහ තවත් | පරණ වගාව | 2 1 32 | 8 50 |
| 141 | මැල්ලෙවත්ත | ගෙවිජආරච්චිගේ දෙත් අගොස්ඨිනු අප්පහාමි සහ රෝසමරිසා | එම | 0 1 38 | 3 50 |
| 142 | එම | එම | එම | 0 0 10 | 3 50 |
| 143 | එම | එම | එම | 0 2 1 | 3 50 |
| 144 | එම | එම | එම | 0 0 12 | 3 50 |
| 145 | ගොරකනවත්ත | කී. දෙත් ජුවන්අප්පහාමි, මව්වක් කුලියේ පව්ලස් සිල්වා | එම | 2 2 24 | 8 50 |
| 146 | එම | එම | එම | 5 1 13 | 17 50 |
| 147 | වෙරළතනවත්ත | මව්වක්කුලියේ දෙත් අබ්ලිනු අප්පහාමි සහ කෙනෙක් | එම | 0 1 5 | 3 50 |
| 148 | එම | එම | එම | 0 2 7 | 3 50 |
| 149 | වෙරළතනවත්ත | දෙත් අබරන්අප්ප සහ තවත් | පරණ වගාව | 1 1 0 | 6 0 |
| 150 | එම | ග. අබ්‍රහම් ප්‍රෙරු | එම | 1 1 14 | 6 0 |
| 151 | මැල්ලෙවත්ත | ගා. දෙත් නැකසින්අප්ප | එම | 1 1 32 | 6 0 |
| 152 | එම | ජයමානන මොහොමඩ්ගේ දෙත් ගාබ්‍රියෙල් අප්පහාමි | එම | 1 0 2 | 6 0 |
| 153 | එම | එම | එම | 0 1 20 | 3 50 |
| 154 | එම | එම | එම | 1 3 2 | 6 0 |
| 155 | එම | එම | එම | 0 1 12 | 3 50 |
| 156 | ගොරකනවත්ත | ග. බස්නිගන් සොයිසා සහ තවත් | එම | 2 2 16 | 8 50 |
| 157 | දත්තනවත්ත | ජ. පිටර්නැලා | එම | 0 0 35 | 3 50 |
| 158 | මාදන්ගනවත්ත | බි. සරපිනු | එම | 1 0 3 | 6 0 |
| 159 | දත්තනවත්ත | ජේකක ද මැල් | එම | 0 3 37 | 3 50 |
| 160 | ගොරකනවත්ත | ජ. දෙත් ගාබ්‍රියෙල් | එම | 2 1 27 | 8 50 |
| 161 | මාදන්ගනවත්ත | ජ. එන්ග්‍රාසියා සහ තවත් | එම | 1 3 37 | 6 0 |
| 162 | දිවුල්ගනවත්ත | ග. පව්ලස් සොයිසා සහ තවත් | එම | 2 1 36 | 8 50 |
| 163 | දත්තනවත්ත | ජේකක ද මැල්, කොලුමි | එම | 3 1 0 | 11 0 |
| 164 | කපුතනවත්ත | හෙ. දෙත් පැලස්අප්ප | එම | 0 3 10 | 3 50 |
| 165 | දත්තනවත්ත | ජේකක ද මැල්, කොලුමි | එම | 1 0 25 | 6 0 |
| 166 | එම | සෙ. ප්‍රන්සිනාභාමි | එම | 0 1 4 | 3 50 |
| 167 | දත්තනවත්ත | පො. දෙත් පැලස්අප්ප | එම | 1 3 33 | 6 0 |
| 168 | ගොඩැල්ලවත්ත | ග. බස්නිගන් සොයිසා | එම | 5 1 24 | 17 50 |
| 169 | එම | හෙ. දෙත් අන්තෝනිඅප්ප | එම | 0 3 5 | 3 50 |
| 170 | බෙලිගනවත්ත | ගමමැදලියනගේ සිමන් ප්‍රෙරු, අබරන් ප්‍රෙරු සහ තවත් | එම | 3 2 30* | 11 0 |
| 171 | එම | එම | එම | 0 0 34 | 3 50 |
| 172 | එම | දෙ. ජුලියානාභාමි | එම | 0 3 10 | 3 50 |
| 173 | එම | දෙ. ජුවන්අප්ප | එම | 0 0 32 | 3 50 |
| 174 | මුනමල්ගනවත්ත | ග. ජුන්තිනාමි සහ තවත් | එම | 2 2 38 | 8 50 |
| 175 | ගොන්ඩගනවත්ත | හෙ. දෙත් අන්තෝනිඅප්ප | එම | 3 0 8 | 11 0 |
| 176 | එම | හෙ. මර්ධනාමි සහ තවත් | එම | 2 3 23 | 8 50 |
| 177 | එම | ග. දෙන පොර්ලොන්තිනාභාමි | එම | 1 2 14 | 6 0 |
| 178 | දිවුල්ගනවත්ත | හෙ. දෙත් මොහොමඩ්අප්ප සහ තවත් | එම | 0 2 13 | 3 50 |
| 179 | එම | පො. දෙන මර්ධනාමි සහ තවත් | එම | 5 2 2 | 18 0 |
| 180 | දිකැවිකැලේ | හෙ. දෙත් ජුන්අප්ප සහ තවත් | පොල්පැල | 10 2 6 | *10 0 |

* අක්කරයක මිල.

| නො. | ඉඩමේ නම. | අයිතිකම් කීසන්සා. | අත්දම. | අත්කරගත මිල සහ සහතික පත්‍රයකට ගෙවන | |
|-----|---------------------------|---|----------|------------------------------------|--------------|
| | | | | මහක. අ. රු. ප. | මුදල. රු. ශ. |
| 181 | පල්ලියවත්ත | රෝමානුකනෝලික සහ.ව | පරණ වගාව | 0 2 32 | 3 50 |
| 182 | වැටකෙයිසාගහ | | | | |
| 183 | වත්ත එම | ගෙ. දෙන ආනාතාමි සහ තවත් එම | එම | 1 0 11 | 6 0 |
| 184 | එම | එම | එම | 0 0 21 | 3 50 |
| 185 | එම | ප. දෙත් දැනියෙල්අප්පු සහ තවත් එම | එම | 0 1 34 | 3 50 |
| 186 | එම | එම | එම | 0 0 21 | 3 50 |
| 187 | එම | කෙ. දෙත් අත්තෝතිඅප්පු එම | එම | 2 2 7 | 8 50 |
| 188 | එම | එම | එම | 0 0 38 | 3 50 |
| 189 | එම | එම | එම | 0 3 31 | 3 50 |
| 190 | එම | එම | එම | 0 1 0 | 3 50 |
| 190 | කඩොල්ගහකැලේ | ග. දෙත් ජුස්තිනාතාමි | ලදකැලාව | 0 0 15 | *10 0 |
| 191 | එම | එම | පරණ වගාව | 0 0 38 | 3 50 |
| 192 | කීක්ගත නොකොන් කඩොල්ගහකැලේ | ගෙ. දෙත් පැලිස්අප්පු, ඩ. දෙත් ජුවන් පුරා සහ තවත් එම | ලදකැලාව | 0 2 0 | *10 0 |
| 193 | එම | එම | පරණ වගාව | 0 3 32 | 3 50 |
| 194 | වැටකෙයිසාගහ කැලේ | බ. තේනාතිස් රුද්‍රිගෝ | කැලේ | 5 0 23 | *10 0 |
| 195 | වැටකෙයිසාගහ වත්ත | ජ. දෙත් පව්ලිස්අප්පු සහ තවත් එම | පරණ වගාව | 1 1 19 | 6 0 |
| 196 | එම | එම | එම | 0 0 35 | 3 50 |
| 197 | එම | ජ. රෙජිනාතාමි. ග. පව්ලිස්අප්පු සහ තවත් එම | එම | 1 0 29 | 6 0 |
| 198 | එම | එම | එම | 0 0 35 | 3 50 |
| 199 | එම | බ. තේනාතිස් රුද්‍රිගෝ සහ තවත් එම | ලදකැලාව | 2 0 16 | *10 0 |
| 200 | එම | එම | පරණ වගාව | 25 0 30 | 72 10 |

* අත්කරගත මිල.

පරණ වගාව තිබෙන ඉඩම්වලට, මෙහි සටහන් ගාස්තු ගෙවූ විට, වටිනා පිඹුරු කඩදාසි සමඟ සහතික පත්‍ර දෙනු ලැබේ. ඉඩමකවිටි කීපයක් එකට ගාටු විට, එක පත්‍රයක් ලබාගත හැකිය.

මෙම ඉඩම් ගැණ වැඩිදුර කාරණා සර්වේසර්පතරුල්ලන්තාත්සේගෙන්ද, පිකිනීමේ කොන්දේසි ගැණ බස්නාහිර පලාතේ වංකාබිසව් ආණ්ඩුවේ ඒජන්තලන්තාත්සේගෙන්ද දැනගත හැකිවේ.

ගරුභර ලපආණ්ඩුකාර ලකුමානවතත්සේගේ ආඥාවලෙස,
 ඩබ්ලිව්. ටී. චේලර්,
 වැඩබලන මහසෙනෙකාරිස්වමිහ.

No. 1,692, W. P.

Colonial Secretary's Office,
 Colombo, August 3, 1899.

ON Wednesday, October 4, 1899, at 11 A.M., the Hon. the Government Agent for the Western Province will put up for sale or settlement, at the Negombo Resthouse, the under-mentioned portions of Crown Land, on the terms authorized by Government.

Ninety-five allotments of land situated in the Alutkuru korale north of the Negombo District of the Western Province.

Preliminary plan 10,062.

| Lot. | Village. | Name of Land. | Description. | Fees for Certificate of Quiet Possession and Upset Price per Acre. | | | | | |
|------|--------------|-------------------|--------------|--|----|----|----|-----|----|
| | | | | Extent. | A. | R. | P. | Rs. | c. |
| 201 | Dungalpitiya | Wetakeyagahawatta | Old garden | 0 | 1 | 6 | | 3 | 50 |
| 202 | Do. | do. | do. | 1 | 2 | 11 | | 6 | 0 |
| 203 | Do. | do. | do. | 0 | 1 | 7 | | 3 | 50 |
| 204 | Do. | Kadolgahakele | Low jungle | 2 | 0 | 31 | | 10 | 0* |
| 205 | Do. | Kadolgahawatta | Old garden | 2 | 2 | 12 | | 8 | 50 |
| 206 | Do. | Wetakeyagahawatta | do. | 0 | 2 | 28 | | 3 | 50 |
| 207 | Do. | do. | do. | 1 | 2 | 32 | | 6 | 0 |
| 208 | Do. | do. | do. | 1 | 1 | 30 | | 6 | 0 |
| 209 | Do. | do. | do. | 1 | 1 | 0 | | 6 | 0 |
| 210 | Do. | do. | do. | 1 | 2 | 5 | | 6 | 0 |
| 211 | Do. | do. | do. | 0 | 0 | 32 | | 3 | 50 |
| 213 | Do. | do. | do. | 1 | 1 | 36 | | 6 | 0 |
| 214 | Do. | do. | do. | 0 | 1 | 18 | | 3 | 50 |
| 215 | Do. | do. | do. | 1 | 0 | 5 | | 6 | 0 |

* Upset price per acre.

| Lot. | Village. | Name of Land. | Description. | Fees for Certificate of Quiet Possession and Upset Price | | | | |
|------|--------------|-----------------------------------|--------------|--|----|----|-----------|----|
| | | | | Extent. | | | per Acre. | |
| | | | | A. | R. | P. | Rs. | c. |
| 218 | Dungalpitiya | Madangahakele | Low jungle | 0 | 2 | 15 | 10 | 0* |
| 219 | Do. | do. | do. | 0 | 1 | 39 | 10 | 0* |
| 220 | Do. | Madangahawatta | Old garden | 0 | 3 | 20 | 3 | 50 |
| 221 | Do. | do. | do. | 0 | 2 | 0 | 3 | 50 |
| 222 | Do. | do. | do. | 1 | 1 | 4 | 6 | 0 |
| 224 | Do. | do. | do. | 0 | 3 | 13 | 3 | 50 |
| 234 | Do. | do. | do. | 0 | 2 | 4 | 3 | 50 |
| 225 | Do. | Wetakeyagahawatta | Garden | 0 | 2 | 11 | 30 | 0* |
| 226 | Do. | do. | Old garden | 6 | 3 | 6 | 20 | 50 |
| 227 | Do. | do. | do. | 0 | 0 | 22 | 3 | 50 |
| 228 | Do. | do. | do. | 0 | 2 | 29 | 3 | 50 |
| 229 | Do. | do. | do. | 0 | 0 | 22 | 3 | 50 |
| 230 | Do. | do. | do. | 1 | 0 | 14 | 6 | 0 |
| 231 | Do. | do. | do. | 0 | 1 | 4 | 3 | 50 |
| 233 | Do. | Siyambalagahakele | Low jungle | 0 | 2 | 23 | 10 | 0* |
| 234 | Do. | do. | Old garden | 1 | 3 | 0 | 6 | 0 |
| 235 | Do. | Wetakeyagahakele | Low jungle | 1 | 0 | 37 | 10 | 0* |
| 236 | Do. | do. | Garden | 1 | 0 | 0 | 20 | 0* |
| 237 | Do. | Wetakeyagahawatta | Old garden | 5 | 0 | 0 | 18 | 0 |
| 238 | Do. | do. | do. | 0 | 0 | 34 | 3 | 50 |
| 239 | Do. | do. | do. | 1 | 1 | 26 | 6 | 0 |
| 240 | Do. | do. | do. | 0 | 0 | 34 | 3 | 50 |
| 241 | Do. | Madangahawattakele | Low jungle | 2 | 3 | 6 | 10 | 0* |
| 242 | Do. | Madangahawatta | Old garden | 5 | 2 | 36 | 18 | 0 |
| 243 | Do. | Wetakeyagahawatta | do. | 6 | 1 | 37 | 20 | 50 |
| 244 | Do. | do. | do. | 0 | 0 | 39 | 3 | 50 |
| 245 | Do. | do. | do. | 1 | 2 | 26 | 6 | 0 |
| 246 | Do. | do. | do. | 0 | 0 | 31 | 3 | 50 |
| 247 | Do. | Madangahakele | Low jungle | 1 | 3 | 23 | 10 | 0* |
| 248 | Do. | Madangahawatta | Old garden | 6 | 0 | 17 | 17 | 50 |
| 249 | Do. | Wetakeyagahawatta | do. | 1 | 1 | 10 | 6 | 0 |
| 250 | Do. | do. | do. | 0 | 0 | 12 | 3 | 50 |
| 251 | Do. | do. | do. | 0 | 2 | 12 | 3 | 50 |
| 252 | Do. | do. | do. | 0 | 0 | 10 | 3 | 50 |
| 253 | Do. | Rajjuruwangewatta | do. | 6 | 0 | 10 | 20 | 50 |
| 254 | Do. | do. | do. | 0 | 1 | 10 | 3 | 50 |
| 255 | Do. | Pokunakumbura | Pokuna | 0 | 2 | 1 | 10 | 0* |
| 256 | Do. | Rajjuruwangewatta | Garden | 0 | 2 | 20 | 30 | 0* |
| 257 | Do. | do. | Old garden | 2 | 1 | 32 | 8 | 50 |
| 258 | Do. | do. | do. | 0 | 1 | 0 | 3 | 50 |
| 259 | Do. | Kongahaowita | Low jungle | 1 | 2 | 34 | 10 | 0* |
| 260 | Do. | Kongahawatta | Garden | 2 | 3 | 8 | 30 | 0* |
| 261 | Do. | do. | Old garden | 2 | 2 | 22 | 8 | 50 |
| 262 | Do. | Pokunakumbura | Deniya | 0 | 1 | 15 | 10 | 0* |
| 263 | Do. | Rajjuruwangewatta | Old garden | 4 | 3 | 2 | 13 | 50 |
| 264 | Do. | do. | do. | 0 | 0 | 38 | 3 | 50 |
| 265 | Do. | do. | do. | 2 | 3 | 38 | 8 | 50 |
| 266 | Do. | do. | do. | 0 | 0 | 37 | 3 | 50 |
| 267 | Do. | do. | Low jungle | 0 | 3 | 30 | 10 | 0* |
| 268 | Do. | do. | Old garden | 9 | 0 | 0 | 25 | 50 |
| 269 | Do. | do. | do. | 0 | 1 | 7 | 3 | 50 |
| 270 | Do. | do. | do. | 3 | 3 | 4 | 11 | 0 |
| 271 | Do. | do. | do. | 0 | 1 | 4 | 3 | 50 |
| 272 | Setapaduwa | Suriyagaha or Kirillagahakele | Low jungle | 2 | 3 | 9 | 10 | 0* |
| 273 | Do. | do. | Old garden | 2 | 1 | 10 | 8 | 50 |
| 274 | Do. | do. | Garden | 1 | 0 | 12 | 50 | 0* |
| 275 | Do. | Wetakeyagahawatta | Old garden | 0 | 1 | 20 | 3 | 50 |
| 276 | Do. | do. | do. | 0 | 0 | 10 | 3 | 50 |
| 277 | Do. | do. | do. | 0 | 3 | 32 | 3 | 50 |
| 278 | Do. | Wetakeyagahawatta | Old garden | 0 | 0 | 11 | 3 | 50 |
| 279 | Do. | Suriyagahakele | Low jungle | 1 | 0 | 3 | 10 | 0* |
| 280 | Do. | Suriyagahawatta | Old garden | 1 | 1 | 36 | 6 | 0 |
| 281 | Do. | Dombagahawatta | do. | 0 | 0 | 32 | 3 | 50 |
| 282 | Do. | Suriyagahakela | Low jungle | 0 | 1 | 14 | 10 | 0* |
| 283 | Do. | Suriyagahawatta | Old garden | 0 | 3 | 30 | 3 | 50 |
| 284 | Do. | Suriyagahawatta or Dombagahawatta | do. | 0 | 1 | 12 | 3 | 50 |
| 285 | Do. | Suriyagahakela | Low jungle | 0 | 1 | 17 | 10 | 0* |
| 286 | Do. | Suriyagahawatta | Garden | 0 | 2 | 17 | 30 | 0* |
| 287 | Do. | do. | Old garden | 0 | 0 | 20 | 3 | 50 |
| 288 | Do. | Dombagahawatta | do. | 0 | 2 | 36 | 3 | 50 |
| 289 | Do. | do. | do. | 0 | 0 | 33 | 3 | 50 |
| 290 | Do. | do. | do. | 1 | 3 | 28 | 6 | 0 |
| 291 | Do. | do. | do. | 0 | 0 | 33 | 3 | 50 |
| 292 | Do. | Suriyagahakele | Low jungle | 0 | 1 | 25 | 10 | 0* |
| 293 | Do. | Suriyagahawatta | Old garden | 0 | 2 | 37 | 3 | 50 |
| 294 | Do. | Weralubodawatta | do. | 0 | 2 | 22 | 3 | 50 |

* Upset price per acre.

| Lot. | Village. | Name of Land. | Description. | Fees for Certificate of Quiet Possession and Upset Price | |
|------|------------|-----------------|--------------|--|------------------|
| | | | | Extent. A. R. P. | Per Acre. Rs. c. |
| 295 | Setapaduwa | Suriyagahawatta | Old garden | 1 0 0 | 3 50 |
| 296 | Do. | do. | do. | 0 0 29 | 3 50 |
| 298 | Do. | Kadolgahakele | Low jungle | 0 2 0 | 10 0* |
| 299 | Do. | do. | Old garden | 0 0 34 | 3 50 |
| 300 | Do. | Dangahawatta | do. | 0 2 22 | 3 50 |

* Upset price per acre.

Certificate of quiet possession on payment of the fees will be issued for "old gardens." Where two or more lots are adjoining each other, one certificate of quiet possession could be had.

Further information respecting these lands may be had from the Surveyor-General, and respecting the conditions of sale from the Hon. the Government Agent, Western Province.

By His Excellency the Lieut.-Governor's command,

W. T. TAYLOR,
Acting Colonial Secretary.

No. 1,692, W. P.

වර්ෂ 1899 ක්‍රි. අගෝස්තු මස 3 වෙනි දින කොළඹ
විශාලකාර්යාලයේදී පවත්වාගෙන යාමට තෝරාගැනීම.

බස්නාහිර දිසාවේ විශාල සිප්පි ආණ්ඩුවේ ඒකකයක් වශයෙන් විසින් මෙහි පහත සඳහන් වෙහ ආණ්ඩුව සහ තනතුරු ආණ්ඩුවේ නියෝගවලට ප්‍රකාරයට වර්ෂ 1899 ක්‍රි. බස්නාහිර මස 4 වෙනි දින ක්‍රි. බදාදා දවස 11 ව පමණ මිනවුවේ තානාපලේදී වෙනදේසිකර විකුණනට යෙදෙනවා ඇත.

බස්නාහිර දිසාවේ මිනවු කොට්ඨාසයේ උතුරු අවන්කුරුකෝරලේ පිහිටා තිබෙන බිම්කැබලි 95ක්.

සිතියම 10,062. ගම—දුන්නාලපිටිය.

අක්කරයක මිල
සහ සහතික පත්‍ර
යකට ගෙවන

| නො. | ඉඩමේ නම. | අයිතිකම කීසන්තා. | අන්දම. | මහත. අ. රු. ප. | මිදල. රු. ග. |
|-----|-----------------|--|----------|----------------|--------------|
| 201 | වැවකෙසියාගහවත්ත | බස්නාහිරකෝරලයේ රේඛා කස් රුද්‍රිගෝ සහ තවත් | පරණ වගාව | 0 1 6 | 3 50 |
| 202 | එම | එම | එම | 1 2 11 | 6 0 |
| 203 | එම | එම | එම | 0 1 7 | 3 50 |
| 204 | කඩොල්ගහකැලේ | බ. අක්කෝනි රුද්‍රිගෝ | ලදකැලාව | 2 0 31 | *10 0 |
| 205 | කඩොල්ගහවත්ත | එම | පරණ වගාව | 2 2 12 | 8 50 |
| 206 | වැවකෙසියාගහවත්ත | බද්දේලියකගේ දෙකදවත් | එම | 0 2 28 | 3 50 |
| 207 | එම | ම. ජයප්‍රසාදය සහ තවත් | එම | 1 2 32 | 6 0 |
| 208 | එම | බ. පෙරපානුඅස්ස | එම | 1 1 30 | 6 0 |
| 209 | එම | අ. දෙව පුවත් වෙදරුල | එම | 1 1 0 | 6 0 |
| 210 | එම | ගෙ. දවන්අස්සකාමි සහ තවත් | එම | 1 2 5 | 6 0 |
| 211 | එම | එම | එම | 0 0 32 | 3 50 |
| 213 | එම | කිරිගෙවිලියකගේ පුවත් අස්ස | එම | 1 1 36 | 6 0 |
| 214 | එම | එම | එම | 0 1 18 | 3 50 |
| 215 | එම | බද්දේලියකගේ දෙව පෙරපානු | එම | 1 0 5 | 6 0 |
| 218 | මාදන්ගහකැලේ | එම | ලදකැලාව | 0 2 15 | *10 0 |
| 219 | එම | බ. දෙව ප්‍රන්සිස්කු | එම | 0 1 39 | *10 0 |
| 220 | මාදන්ගහවත්ත | බ. දෙව පෙරපානු | පරණ වගාව | 0 3 20 | 3 50 |
| 221 | එම | කී. දෙව පුවත්අස්සකාමි | එම | 0 2 0 | 3 50 |
| 222 | එම | බ. දෙව ප්‍රන්සිස්කු | එම | 1 1 4 | 6 0 |
| 223 | එම | බ. දෙව පෙරපානු | එම | 0 3 13 | 3 50 |
| 224 | එම | සෙ. ජයසිල්වා | එම | 0 2 4 | 3 50 |
| 225 | වැවකෙසියාගහවත්ත | ගෙ. දෙව අක්කෝනිඅස්ස සහ තවත් | වගාව | 0 2 11 | *30 0 |
| 226 | එම | ගෙ. දෙව අක්කෝනිඅස්සකාමි සහ තවත් | පරණ වගාව | 6 3 6 | 20 50 |
| 227 | එම | එම | එම | 0 0 22 | 3 50 |
| 228 | එම | එම | එම | 0 2 29 | 3 50 |
| 229 | එම | එම | එම | 0 0 22 | 3 50 |
| 230 | එම | ගමමැදලියකගේ මරිසල්පෙරු | එම | 1 0 14 | 6 0 |
| 231 | එම | එම | එම | 0 1 4 | 3 50 |
| 233 | සීංඹලගහකැලේ | සෙ. දෙව ගඹුරුසල් සිල්වා සහ ද ඉසබෙලාගාමි | ලදකැලාව | 0 2 23 | *10 0 |
| 234 | එම | එම | පරණ වගාව | 1 3 0 | 6 0 |

* අක්කරයක මිල.

අක්කරයක මිල සහ සහතිකපත්‍රයකට ගෙවන

| නො. | ඉඩමේ නම. | අයිතියක් කියන්නා. | අන්දම. | මහක. අ. රු. ප. | මුදල. රු. ග. |
|----------------|-------------------------------|--|----------------|----------------|--------------|
| 235 | වැටකෙයිසාගහකැලේ | ගමමැදලියකගේ ගොන්සල් ප්‍රේරු, එමගේ රෙසානා ගාමි සහ කෙනෙක් | ලදකැලාව | 1 0 37 | *10 0 |
| 236 | එම | එම | වගාව | 1 0 0 | *20 0 |
| 237 | වැටකෙයිසාගහවත්ත | එම | පරණවගාව | 5 0 0 | 18 0 |
| 238 | එම | එම | එම | 0 0 34 | 3 50 |
| 239 | එම | එම | එම | 1 1 26 | 6 0 |
| 240 | එම | එම | එම | 0 0 34 | 3 50 |
| 241 | මාදන්ගහවත්ත කැලේ | ගමමැදලියකගේ මරිසල් ප්‍රේරු | ලදකැලාව | 2 3 6 | *10 0 |
| 242 | මාදන්ගහවත්ත | එම | පරණවගාව | 5 2 36 | 18 0 |
| 243 | වැටකෙයිසාගහවත්ත | ජයමාන්තමොහොවිලිගේ දෙව් රෝශජ්, පො. මු. මල්ලව හත් ත්‍රිගේ දැනියෙල් ප්‍රේරු | එම | 6 1 37 | 20 50 |
| 244 | එම | එම | එම | 0 0 39 | 3 50 |
| 245 | එම | එම | එම | 1 2 26 | 6 0 |
| 246 | එම | එම | එම | 0 0 31 | 3 50 |
| 247 | මාදන්ගහකැලේ | ගෙවිආරච්චිගේ ජුසේප්පු | ලදකැලාව | 1 3 23 | *10 0 |
| 248 | මාදන්ගහවත්ත | එම | පරණවගාව | 6 0 17 | 20 50 |
| 249 | වැටකෙයිසාගහවත්ත | ක. මරිගාමි සහ තවත් | එම | 1 1 10 | 6 0 |
| 250 | එම | එම | එම | 0 0 12 | 3 50 |
| 251 | එම | එම | එම | 0 2 12 | 3 50 |
| 252 | එම | එම | එම | 0 0 10 | 3 50 |
| 253 | රජ්ජුරුවන්ගේ වත්ත | ගුප්තආරච්චිගේ ජුවන්ද්‍රපුරු මි සහ තවත් | පරණ වගාව | 6 0 10 | 20 50 |
| 254 | එම | එම | එම | 0 1 10 | 3 50 |
| 255 | පොකුකුකුමුර | ග. අන්තෝනිඅප්පු සහ කෙනෙක් | පොකුකුකුම වගාව | 0 2 1 | *10 0 |
| 256 | රජ්ජුරුවන්ගේ වත්ත | ගුප්තආරච්චිගේ අන්තෝනිඅප්පු | වගාව | 0 2 20 | *30 0 |
| 257 | එම | එම | පරණවගාව | 2 1 32 | 8 50 |
| 258 | එම | එම | එම | 0 1 0 | 3 50 |
| 259 | කෝන්ගහමිට්ට | එම | ලදකැලාව | 1 2 34 | *10 0 |
| 260 | කෝන්ගහවත්ත | එම | වගාව | 2 3 8 | *30 0 |
| 261 | එම | එම | පරණවගාව | 2 2 22 | 8 50 |
| 262 | පොකුකුකුමුර | ජයමාන්තමොහොවිලිගේ දෙව් රෝශජ්, පො. මු. | දෙකිය | 0 1 15 | *10 0 |
| 263 | රජ්ජුරුවන්ගේ වත්ත | එම | පරණවගාව | 4 3 2 | 13 50 |
| 264 | එම | එම | එම | 0 0 38 | 3 50 |
| 265 | එම | එම | එම | 2 3 38 | 8 50 |
| 266 | එම | එම | එම | 0 0 37 | 3 50 |
| 267 | එම | ගුප්තආරච්චිගේ අන්තෝනිඅප්පු සහ තවත් | ලදකැලාව | 0 3 30 | *10 0 |
| 268 | එම | එම | පරණවගාව | 9 0 0 | 52 50 |
| 269 | එම | එම | එම | 0 1 7 | 3 50 |
| 270 | එම | එම | එම | 3 3 4 | 11 0 |
| 271 | එම | එම | එම | 0 1 4 | 3 50 |
| ගම-සෙත්තපොඩුව. | | | | | |
| 272 | සූරියගහනොහොන් කිරිල් ලගහ කැලේ | පොන්තවල විදුකලාගේ ආනා ගාමි සහ තවත් | ලදකැලාව | 2 3 9 | *10 0 |
| 273 | එම | එම | පරණවගාව | 2 1 10 | 8 50 |
| 274 | එම | එම | වගාව | 1 0 12 | *50 0 |
| 275 | වැටකෙයිසාගහවත්ත | කරුනාපාල විසන්වත්තගේ ගාමිසෙල්අප්පු | පරණවගාව | 0 1 20 | 3 50 |
| 276 | එම | එම | එම | 0 0 10 | 3 50 |
| 277 | එම | එම | එම | 0 3 32 | 3 50 |
| 278 | එම | එම | එම | 0 0 11 | 3 50 |
| 279 | සූරියගහකැලේ | ගොනිමාලිමගේ අන්තෝනි අපොස්සු | ලදකැලාව | 1 0 3 | *10 0 |
| 280 | සූරියගහවත්ත | එම | පරණවගාව | 1 1 36 | 6 0 |
| 281 | දෙමහනවත්ත | ජ. ජුසේප්අප්පුගාමි | එම | 0 0 32 | 3 50 |
| 282 | සූරියගහකැලේ | ජ. කොර්නිස්අප්පු | ලදකැලාව | 0 1 14 | *10 0 |
| 283 | සූරියගහවත්ත | ජ. කොර්නිස්අප්පු සහ තවත් | පරණවගාව | 0 3 30 | 3 50 |
| 284 | එම නොහොන් දෙමහන වත්ත | පො. ජේදුරු | එම | 0 1 12 | 3 50 |
| 285 | සූරියගහකැලේ | මි. මරිගාමිගාන්දු සහ තවත් | ලදකැලාව | 0 1 17 | *10 0 |
| 286 | සූරියගහවත්ත | එම | වගාව | 0 2 17 | *30 0 |

* අක්කරයක මිල.

| නො. | ඉඩමේ නම. | අයිතියකම් කියවන්නා. | අත්දම. | සහතික පත්‍රයකට ගෙවිය යුතු බදුල සහ අන්තර් සහ මිල. | | |
|-----|--------------|-------------------------------|---------|--|--------|-------|
| | | | | මහක. අ. රු. ප. | රු. ග. | |
| 287 | සූරියගහවත්ත | ජ. දෙගන් ජෝශප් පො. බු. | පරණවතාව | 0 | 0 20 | 3 50 |
| 288 | දෙශ්ගහවත්ත | මාකෙළවගේ මරියාප්‍රියා සහ තවත් | එම | 0 | 2 36 | 3 50 |
| 289 | එම | එම | එම | 0 | 0 33 | 3 50 |
| 290 | එම | එම | එම | 1 | 3 38 | 6 0 |
| 291 | එම | එම | එම | 0 | 0 33 | 3 50 |
| 292 | සූරියගහකැලේ | ජයකොඩිආරච්චිගේ රෝස මරියා | ලදකැලාව | 0 | 1 25 | *10 0 |
| 293 | සූරියගහවත්ත | එම | පරණවතාව | 0 | 2 37 | 3 50 |
| 294 | වෙරළබඩවත්ත | ගෙ. ප්‍රත්සිනානාමි | එම | 0 | 2 22 | 3 50 |
| 295 | සූරියගහවත්ත | දලුවකගේ ඔසිනොරියානු | එම | 1 | 0 0 | 3 50 |
| 296 | එම | එම | එම | 0 | 0 27 | 3 50 |
| 298 | කඩොල්ගහ කැලේ | ජයමාන්තමොගොච්චිගේ ජුසේප්පු | ලදකැලාව | 0 | 2 0 | *10 0 |
| 299 | එම | එම | පරණවතාව | 0 | 0 34 | 3 50 |
| 300 | දන්ගහවත්ත | ප. ඉසබෙලාගෝනිස් සහ තවත් | එම | 0 | 2 22 | 3 50 |

* අත්හරයක මිල.

පරණවතාව නිවෙන ඉඩම්ලට මෙහි සටහන් ගාස්තු ගෙවූ විට, වටිනා පිඹුර කඩදසි සමග සහතික පත්‍ර දෙනු ලැබේ. ඉඩම්කවිචි කියවත් එකට යාමු විට, එක පත්‍රයක් ලබාගත හැකිය.

මෙම ඉඩම් ගැණ වැඩිදුර කාරණ සර්වේචර්ජනරාල්ලන්තාත්සේනෙද, එකිනිමේ කොන්දේසි ගැණ ඔස්සාහීර පලාගේ වංශාධිපති ආණ්ඩුවේ ඒජන්තරාජ් තාත්සේනෙද දැනගත හැකිවේ.

ගරුගර උපාණ්ඩුකාර උතුමානන්වනත්සේගේ ආඥාවලෙස,
 ඩබ්ල්. ඩී. ඩී. ටී. ටී.,
 වැඩබලන මහසෙනෙකාරිස් වහල.

No. 1,693, w. p.

Colonial Secretary's Office,
 Colombo, August 3, 1899.

ON Tuesday, October 10, 1899, at 12 noon, the Hon. the Government Agent for the Western Province will put up for sale or settlement, at his office in Colombo, the under-mentioned portions of Crown Land, on the terms authorized by Government.

Forty-five allotments of land situated in the Palle pattu of Hewagam korale, Colombo District of the Western Province.

| Lot. | Name of Land. | Name of Claimant. | Description. | Extent. | | Upset Price |
|------|--|--|------------------------|---------|-------|-------------|
| | | | | A. | R. P. | per Acre. |
| | | | | | | Rs. |
| 321 | Millagabalanda | Crown | High ground | 15 | 0 18 | 15 |
| 322 | Iriyagahakumbure-deniya | do. | Deniya | 0 | 1 7 | 20 |
| 340 | Mahanakandaowita | do. | Owita | 0 | 0 27 | 20 |
| 341 | Do. | do. | Jungle | 0 | 2 0 | 20 |
| 342 | Kandanawaladeniya | do. | Deniya | 0 | 0 28 | 20 |
| 343 | Do. | do. | do. | 0 | 2 30 | 20 |
| 345 | Kurukudelanda | do. | High ground | 2 | 3 14 | 20 |
| 347 | Do. | do. | do. | 23 | 0 31 | 30 |
| 352 | Galagawalanda | do. | do. | 1 | 2 5 | 20 |
| 363 | Ketakegabahena | do. | do. | 1 | 1 31 | 20 |
| 368 | Halgahamulleland | Kathiriachchige Samel | Young cocoanut | 0 | 2 31 | 20 |
| 374 | Yangwalawattaowita | do. | Owita | 0 | 1 17 | 20 |
| 384 | Thoramullekelle | do. | High ground | 2 | 0 13 | 20 |
| 399 | Rawanaidalahena | Galagedarage Sarang Appu | Young cocoanut and jak | 1 | 0 18 | 20 |
| 403 | Do. | Kuruppuge Agonis and others | do. | 0 | 2 24 | 20 |
| 404 | Do. | do. | do. | 24 | 1 33 | 20 |
| 424 | Miniwankanatta | Crown | Jungle | 9 | 1 35 | 20 |
| 430 | Haldolakissiya alias Andiyamulledeniya | do. | do. | 4 | 1 24 | 20 |
| 431 | Do. | Matarage Appu Sinno | Garden | 3 | 3 20 | 40 |
| 432 | Etambagahalanda | Crown | Jungle | 25 | 0 26 | 30 |
| 442 | Miniwanwilladeniya | Don Hendrick Senanayaka, Police Vidane | Paddy field | 0 | 2 16 | 20 |
| 444 | Do. | do. | Deniya | 1 | 0 18 | 25 |
| 455 | Meddewattawillakumburedeniya | Crown | do. | 0 | 1 28 | 20 |
| 456 | Do. | do. | do. | 0 | 1 21 | 20 |
| 460 | Thoramullekele | do. | Jungle | 2 | 0 30 | 20 |
| 467 | Do. | do. | do. | 1 | 2 12 | 20 |
| 472 | Do. | do. | do. | 0 | 3 38 | 20 |
| 485 | Ambahena | do. | do. | 3 | 0 24 | 20 |

| Lot. | Name of Land. | Name of Claimant. | Description. | Extent. | | Upset Per per Acre. Rs. |
|------|---|----------------------------|---------------------------|---------|-------|-------------------------------|
| | | | | A. | R. P. | |
| 502 | Porikehena | Crown | Chena | 2 | 1 2 | 20 |
| 519 | Mahakelemukalana | do. | Jungle | 0 | 1 35 | 20 |
| 523 | Mahakele | do. | do. | 0 | 0 33 | 20 |
| 524 | Mahakelemukalana | do. | do. | 2 | 1 30 | 20 |
| 531 | Ve-attewalapawola-deniya | M. Welon and another | Deniya | 0 | 3 11 | 10 |
| 542 | Diyaporagahalanda | Crown | Jungle | 15 | 3 0 | 20 |
| 545 | Diyaporagahakumbure | G. Sarang Appu and another | Paddy field | 2 | 3 21 | 10 |
| 556 | Pattiyalanda | Crown | Jungle | 6 | 3 39 | 15 |
| 557 | Do. | Kuruppuge Agonis Appu | 6 cocoanut trees 10 years | 1 | 3 22 | 20 |
| 576 | Kongahakele | Crown | Jungle | 2 | 3 25 | 10 |
| 583 | Do. | do. | do. | 1 | 0 29 | 10 |
| 597 | Atugalalanda | K. Geris and another | do. | 4 | 2 28 | 10 |
| 600 | Do. | do. | do. | 1 | 0 17 | 10 |
| 602 | Do. | do. | do. | 4 | 3 36 | 10 |
| 604 | Kissiyedeniya | do. | Deniya | 0 | 1 32 | 10 |
| 605 | Atugalahena | Kalutantrige Elisahamy | Garden | 2 | 3 10 | 25 |
| 379 | Horamullehena, <i>alias</i> Halgasmullelanda | Kathiriachchige Samel | High ground | 13 | 0 11 | 20 |

Further information respecting these lands may be obtained from the Surveyor-General, and respecting the conditions of sale from the Hon. the Government Agent, Western Province.

By His Excellency the Lieut.-Governor's command,

W. T. TAYLOR,
Acting Colonial Secretary.

No. 1,693, w. p.

විෂි 1899 කවු අගෝස්තු මස 3 වෙනි දින කොලඹ

මහසෙකුතාරිස්ථානාන්තරයේ කන්තෝරුවේදීය.

බස්නාහිර දිසාවේ කොලඹ ව.ශාධිපති ආණ්ඩුවේ ඒජන්තලන්තාන්තරයේ විසින් මෙහි පහතින් සඳහන් වෙන ආණ්ඩුව සන්තක ඉඩම් ආණ්ඩුවේ නියෝගවල ප්‍රකාරයට විෂි 1899 කවු මන්තෝරුවර මස (10) දහවෙනි දිනවූ අභතරුවාදු දවල් 12ට කොලඹ කවිවේරියේදී වෙන්දේසිකර විකුණනට කෝ තීන්දුකරනට සෙදෙනවා ඇත.

බස්නාහිර දිසාවේ කොලඹ පලාතේ පල්ලේපත්තුවේ හේවාගමකෝරලේ කොට්ඨාසයේ පිහිටා තිබෙන බිම්කැබලි 45ක්.

සිතියම 7,121. ගම—පිටිපන.

| නො. | ඉඩමේ නම. | අයිතිකම කියන්නා. | අන්දම. | මහත. | | අක්කර සක මිල ර. |
|-----|--|--|------------------------|------|-------|-----------------------|
| | | | | අ. | ර. ප. | |
| 321 | මිල්ලහලන්ද | රජසන්තක | උස්බිම | 15 | 0 18 | 15 |
| 322 | ජීර්සහභකුඹුරදෙනියේ කස්සිය | එම | දෙනිය | 0 | 1 7 | 20 |
| 340 | මහනකන්දඹව්ට | එම | ඹව්ට | 0 | 0 27 | 20 |
| 241 | එම | එම | කැලේ | 0 | 2 0 | 20 |
| 342 | කන්දනවල දෙනිය | එම | දෙනිය | 0 | 0 28 | 20 |
| 343 | එම | එම | එම | 0 | 2 30 | 20 |
| 345 | කුරුකුඳ ලන්ද | එම | උස්බිම | 2 | 3 14 | 20 |
| 347 | එම | එම | එම | 23 | 0 31 | 30 |
| 352 | හලහාවලන්ද | එම | එම | 1 | 2 5 | 20 |
| 363 | කැටකැලහ හේන | එම | එම | 1 | 1 31 | 20 |
| 368 | හල්ගහමල්ලේ ලන්ද | කතිරිඅච්චිගේ සාමෙල් | පැලපොල්වගාව | 0 | 2 31 | 20 |
| 374 | සැත්ග්වලවත්තේඹව්ට | එම | ඹව්ට | 0 | 1 17 | 20 |
| 384 | තෝරමුලේ කැලේ | එම | එම | 2 | 0 13 | 20 |
| 399 | රවතාඉදල හේන | ගලගෙදරගේ සරත් අස්සු | පැලපොල් සහ කොස්වගාව | 1 | 0 18 | 20 |
| 403 | එම | කුරුස්සුගේ අගෝනිස් සහ නවත් | එම | 0 | 2 24 | 20 |
| 404 | එම | එම | එම | 24 | 1 33 | 20 |
| 424 | මිනිවන්කනත්ත | රජසන්තක | කැලේ | 9 | 1 35 | 20 |
| 430 | හල්දෙලකිසිය නොහො ත් අන්ඩියාමුල්ලේ දෙ නිය | එම | එම | 4 | 1 24 | 20 |
| 431 | එම | මාතරගේඅස්සුසිංකෙදු | වත්ත | 3 | 3 20 | 40 |
| 432 | ඇටඹහලන්ද | රජසන්තක | කැලේ | 25 | 0 26 | 30 |
| 442 | මිනිවන්විලේ දෙනිය | දෙත් හෙනදුක් සේනා නායක පොලිස්විදු නේ | කුඹුර දෙනිය | 0 | 2 16 | 20 |
| 444 | එම | එම | දෙනිය | 1 | 0 18. | 25 |

| නො. | ඉඩමේ නම. | අයිතිකම් කීයන්තා. | අන්දම. | අක්කර මහත. සක මිල | |
|-----|---|-----------------------------|---------------------|-------------------|-----|
| | | | | අ. රු. ප. | රු. |
| 455 | මැදදේවත්තවිල කුඹුරේ දෙතිය | රජසන්තක | දෙතිය | 0 1 28 | 20 |
| 456 | එම | එම | එම | 0 1 21 | 20 |
| 460 | තෝරමුල්ලේකැලේ | එම | කැලේ | 2 0 30 | 20 |
| 467 | එම | එම | එම | 1 2 12 | 20 |
| 472 | එම | එම | එම | 0 3 38 | 20 |
| 485 | අඹහේන | එම | එම | 3 0 24 | 20 |
| 502 | පෝරිකේ හේන | එම | හේන | 2 1 2 | 20 |
| 519 | මහාකැලේ මුකලාන | රජසන්තක | කැලේ | 0 1 35 | 20 |
| 523 | මහාකැලේ | එම | එම | 0 0 33 | 20 |
| 524 | මහාකැලේ මුකලාන | එම | එම | 2 1 30 | 20 |
| 531 | විආත්තේවල පාමුල දෙතිය | මාතරගේ විලන් සහ තවත් | දෙතිය | 0 3 11 | 10 |
| 542 | එම | රජසන්තක | කැලේ | 15 3 0 | 20 |
| 545 | දියපරගහකුඹුර | ගලගෙදරගේ සරන් අස්පු සහ තවත් | කුඹුර | 2 3 21 | 10 |
| 556 | පට්ටියලන්ද | රජසන්තක | කැලේ | 6 3 39 | 15 |
| 557 | එම | කුරුපුගේ අගෝනිස් අපු | අ. 10යි පොල්ගස් 6යි | 1 3 22 | 20 |
| 576 | කෝන්ගහකැලේ | එම | එම | 2 3 25 | 10 |
| 583 | එම | එම | එම | 1 0 29 | 10 |
| 597 | ඇතුගලලන්ද | එම | කැලේ | 4 2 28 | 10 |
| 600 | එම | එම | එම | 1 0 17 | 10 |
| 602 | එම | එම | එම | 4 3 36 | 10 |
| 604 | කිසිසේ දෙතිය | එම | දෙතිය | 0 1 32 | 10 |
| 605 | ඇතුගලගේන | කලුනන්ත්රිගේ ඇලිසා කාමි | වත්ත | 2 3 10 | 25 |
| 379 | කොරමුල්ලේ හේන නොහොත් ගල් ගස්පිල්ලේ ලන්ද | කතිරිආච්චිගේසාමෙල් | උස්බිම | 13 0 11 | 20 |

මෙම ඉඩම ගැණ වැඩිදුර කාරණා සර්වේසර්ජනන්ලී උන්නාන්සේගෙන්ද, විකිනීමේ කොන්දේසිගැණ බස්නාතිර දිසාවේ වංශාධිපති ආණ්ඩුවේ ඒජන්ත උන්නාන්සේගෙන්ද දැනගත්ව පුළුවන.

ගරුකර උපආණ්ඩුකාර උතුමානන්වහන්සේගේ ආඥාවලස,
 ඩබ්ල්සු. ටී. ටේලර්,
 වැඩබලන මහසෙනෙකාරිස් මිමිහ.

No. 1,694, W. P.

Colonial Secretary's Office,
 Colombo, August 5, 1899.

ON Monday, September 18, 1899, at noon, the Assistant Government Agent for the Kalutara District will put up to auction, at his office in Kalutara, the under-mentioned portions of Crown Land, on the terms authorized by Government.

| Lot. | Name of Land. | Name of Claimant. | Description. | Extent. | | Upset Price per Acre. |
|--|------------------------|--------------------------|--------------------|----------|-----|-----------------------|
| | | | | A. R. P. | Rs. | |
| Preliminary plan 10,660. Village—Muruddeniya. | | | | | | |
| T 749 | Ambegodawatta | H. Don Sadris and others | Jungle | 0 1 0 | | 25 |
| U 749 | Do. | do. | Garden | 2 1 10 | | 100 |
| V 749 | Do. | do. | do. | 4 2 28 | | 60 |
| W 749 | Do. | do. | Jungle | 2 2 35 | | 25 |
| X 749 | Do. | do. | Garden | 1 2 7 | | 100 |
| Y 749 | Do. | do. | Jungle | 6 3 36 | | 25 |
| Preliminary plan 7,634. Village—Akurukalawita. | | | | | | |
| 3724 | Akurukalawitagodalanda | Crown | Jungle | 18 3 18 | | 30 |
| Preliminary plan 6,596. Village—Batagoda. | | | | | | |
| 10196 | Tiriwaneketiya | Crown | Land fit for paddy | 1 3 14 | | 15 |
| 10197 | Do. | do. | do. | 2 0 32 | | 15 |
| 10198 | Do. | do. | do. | 2 2 12 | | 15 |
| 10202 | Do. | do. | do. | 1 2 11 | | 15 |
| 10203 | Do. | do. | do. | 3 2 19 | | 15 |
| 10204 | Do. | do. | do. | 2 0 20 | | 15 |
| Preliminary plan 7,631. Village—Dombagoda. | | | | | | |
| 3718 | Radakandehena | Crown | Jungle | 7 0 20 | | 30 |
| Preliminary plan 5,303. Village—Bellantuduwa. | | | | | | |
| J 268 | Kongabaowita | Crown | Owita | 2 2 1 | | 10 |

Situated in the Munwattebage pattu of the Rayigam korale.

Preliminary plan 6,197. Village—Puhambugoda.

| Lot. | Name of Land. | Name of Claimant. | Description. | Extent. | | Upset Price |
|-------|------------------|-------------------|--------------|---------|-------|------------------|
| | | | | A. | R. P. | per Acre. Rs. |
| C 409 | Malwattewela | Crown | Paddy field | 1 | 0 17 | 50 |
| O 412 | Etorawitakumbura | do. | do. | 1 | 1 27 | 30 |
| R 412 | Do. | do. | do. | 0 | 2 39 | 30 |
| S 412 | Minuwandeniya | do. | do. | 1 | 2 5 | 30 |

Preliminary plan 6,357. Village—Pallegoda.

| | | | | | | |
|------|--------------------------------|-----------|--------------|---|------|----|
| 9225 | Gallanawelakumburapita-kattiya | Crown | Paddy field | 0 | 2 0 | 20 |
| 9226 | Do. | do. | do. | 0 | 0 10 | 20 |
| 9227 | Galagawapitakattiakumbura | M. Enga | Planted land | 0 | 3 30 | 20 |
| 9228 | Gallanawelakumburapita-kattia | M. Unguwa | Paddy field | 2 | 2 30 | 20 |
| 9229 | Gallanawiladeniya | Crown | do. | 1 | 0 3 | 20 |

Village—Kolahekada.

| | | | | | | |
|-------|--------------|---------------|------------|---|------|----|
| M 453 | Nagahawatta | S. Covis Appu | Old garden | 0 | 3 4 | 50 |
| N 453 | Hikgahawatta | do. | do. | 1 | 1 39 | 50 |

Situated in the Iddagoda pattu of the Pasdun korale west.

Preliminary plan 5,779. Village—Makalandawa.

| | | | | | | |
|------|--------------------------------------|-------------|--------------|---|------|----|
| 7152 | Pilladolahena | Crown | Deniya | 1 | 1 22 | 10 |
| 7153 | Talpidiwila <i>alias</i> Talgaharawa | do. | do. | 1 | 2 0 | 10 |
| 7154 | Do. | do. | do. | 1 | 2 38 | 10 |
| 7155 | Do. | do. | do. | 0 | 1 21 | 10 |
| 7156 | Kohilaketiyahena | do. | Low jungle | 1 | 3 38 | 10 |
| 7157 | Pitawagurewattakattia | M. Totihami | Planted land | 0 | 1 21 | 20 |
| 7158 | Pitawagurewatta | do. | Old garden | 0 | 1 21 | 20 |
| 7159 | Do. | P. Babappu | do. | 0 | 0 30 | 20 |
| 7160 | Pitawagurewattakattia | P. Carolis | Planted land | 0 | 1 5 | 20 |
| 7161 | Talpidiwilahena | Crown | Jungle | 2 | 0 30 | 50 |

Situated in the Walallawiti pattu of the Pasdun korale west.

NOTE.—Lot 7161 in preliminary plan 5,779 is land supposed to contain plumbago.

Further particulars respecting these lands may be obtained from the Surveyor-General, and respecting the conditions of sale from the Assistant Government Agent, Kalutara.

By His Excellency the Lieut.-Governor's command,

W. T. TAYLOR,
Acting Colonial Secretary.

No. 1,694, w. p.

විෂි 1899 ක්වු අගෝස්තු මස 5 වෙනි දින කොලඹ මහසෙකුතාරිස්උත්තාන්සේගේ කන්තෝරුවේදීය.

කළුතර දිසාවේ උපඵ්පත්තලත්තාන්සේ විසින් මෙහි පහත සඳහන්වෙන ආණ්ඩුව සන්තක ඉඩම් ආණ්ඩුවේ නියෝගවල ප්‍රකාරයට විෂි 1899 ක්වු සැප්තැම්බ් මස 18 වෙනි දිනවු සඳුදා දවැලට කළුතර කව්වේරිසේදී වෙන්දේසිකර විකුණනට යෙදෙනවා ඇත.

සිතියම 10,660. ගම—මුරුදෙනිය.

| නො. | ඉඩමේ නම. | අයිතිකම් කියන්නා. | අන්දම. | අක්කර මහත. සක මිල. | |
|-------|------------|-----------------------------|--------|--------------------|----------|
| | | | | අ. රු. ප. | රු. |
| T 749 | අඹේගොඩවත්ත | එච්. ඩොන් සාද්‍රිස් සහ තවත් | කැලෑව | 0 | 1 0 25 |
| U 749 | එම | එම | වත්ත | 2 | 1 10 100 |
| V 749 | එම | එම | එම | 4 | 2 28 60 |
| W 749 | එම | එම | කැලෑව | 2 | 2 35 25 |
| X 749 | එම | එම | වත්ත | 1 | 2 7 100 |
| Y 749 | එම | එම | කැලෑව | 6 | 3 36 25 |

සිතියම 7,634. ගම—අකුරුකලාවිට.

| | | | | | |
|------|--------------------|---------|-------|----|---------|
| 3724 | අකුරුකලාවිටගොඩලන්ද | රජසන්නක | කැලෑව | 18 | 3 18 30 |
|------|--------------------|---------|-------|----|---------|

සිතියම 6,596. ගම—බටගොඩ.

| | | | | | |
|-------|---------------|---------|-----------------------------|---|---------|
| 10196 | තිරිවානේකැටිය | රජසන්නක | ගොවිතැන් කිරි මට සුදුසු ඉඩම | 1 | 3 14 15 |
| 10197 | එම | එම | එම | 2 | 0 32 15 |
| 10198 | එම | එම | එම | 2 | 2 12 15 |
| 10202 | එම | එම | එම | 1 | 2 11 15 |
| 10203 | එම | එම | එම | 3 | 2 19 15 |
| 10204 | එම | එම | එම | 2 | 0 20 15 |

සිතියම 7,631, ගම—දෙඹගොඩ.

| නො. | ඉඩමේ නම. | අයිතිකම් කියන්නා. | අන්දම. | අක්කර | |
|-------|------------|---|--------|-------------|-------------|
| | | | | මහත. රු. ප. | යක මිල. රු. |
| 3718 | රදකන්දෙසේන | රජසන්නක | කැලෑව | 7 0 20 | 30 |
| J 268 | කෝන්ගහම්වට | සිතියම 5,303. ගම—බෙල්ලන්කුඩුව. රජසන්නක | මුවට | 2 2 1 | 10 |

පිහිටා තිබෙන්නේ රසිගම්කොරලේ මුත්තන්නාගේපත්තුව.

සිතියම 6,197. ගම—පුහඹුගොඩ.

| | | | | | |
|-------|----------------|---------|-------|--------|----|
| C 402 | මල්වත්තේවෙල | රජසන්නක | කුඹුර | 1 0 17 | 50 |
| O 412 | ඇත්තෝරවිලකුඹුර | එම | එම | 1 1 27 | 30 |
| R 412 | එම | එම | එම | 0 2 39 | 30 |
| S 412 | මිහුවන්දෙතිය | එම | එම | 1 2 5 | 30 |

සිතියම 6,357. ගම—පල්ලෙගොඩ.

| | | | | | |
|------|-----------------|------------|-----------|--------|----|
| 9225 | ගල්ලනවෙලකුඹුර | රජසන්නක | කුඹුර | 0 2 0 | 20 |
| 9226 | පිටකට්ටිය | එම | එම | 0 0 10 | 20 |
| 9227 | ගලගාමාපිටකට්ටිය | ඇම. එන්නා | වවාපු ඉඩම | 0 3 30 | 20 |
| 9228 | ගල්ලනවෙලකුඹුර | ඇම. උංගුවා | කුඹුර | 2 2 30 | 20 |
| 9229 | පිටකට්ටිය | රජසන්නක | එම | 1 0 3 | 20 |

ගම—කොලාභාකඩේ.

| | | | | | |
|-------|------------|------------------|--------------|--------|----|
| M 453 | නාගහවත්ත | ඇස්. කෝවිස්අප්පු | පුරුණ වත්තක් | 0 3 4 | 50 |
| N 453 | හික්ගහවත්ත | ඇස්. කෝවිස්අප්පු | පුරුණ වත්තක් | 1 1 39 | 50 |

පිහිටා තිබෙන්නේ බස්නාහිර පස්දුන්කෝරලේ ඉද්දගොඩපත්තුවේය.

සිතියම 5,779. ගම—මාකලන්දාව.

| | | | | | |
|------|-------------------|--------------|------------|--------|----|
| 7152 | පිල්ලදෙලසේන | රජසන්නක | දෙතිය | 1 1 22 | 10 |
| 7153 | තල්පිඩිවිල නොහොත් | එම | එම | 1 2 0 | 10 |
| 7154 | තල්ගහඅරව | එම | එම | 1 2 38 | 10 |
| 7155 | එම | එම | එම | 0 1 21 | 10 |
| 7156 | කොන්දකැවියසේන | එම | කැලෑව | 1 3 38 | 10 |
| 7157 | පිටවතුරවත්තේ | ඇම. නොවිහාමි | වවාපු ඉඩම | 0 1 21 | 20 |
| 7158 | කට්ටිය | එම | පුරුණ වත්ත | 0 1 21 | 20 |
| 7159 | පිටවතුරවත්ත | පි. බබප්පු | එම | 0 0 30 | 20 |
| 7160 | පිටවතුරවත්ත | පි. කරෝලිස් | වවාපු ඉඩම | 0 1 5 | 20 |
| 7161 | තල්පිඩිවිලසේන | රජසන්නක | කැලෑව | 2 0 30 | 50 |

පිහිටා තිබෙන්නේ බස්නාහිර පස්දුන්කෝරලේ වලල්ලාවිටි පත්තුවේය.

මෙම ඉඩම ගැණ වැඩිදුර කාරණා සර්වේයර්ජනගල්ලන්නාන්සේගෙන්ද, විකිට්මේ කොන්දේසි ගැණ කථනාර දිස්ත්‍රික්කේ උපඵ්ජන්තලන්නාන්සේගෙන්ද දැනගන්ට පුළුවන.

ගරුහර උපආණ්ඩුකාර උතුමාහන්වහන්සේගේ ආඥාව ලෙස,

ඩබ්ල්. පී. චේලර්,
වැඩබලන මහසෙක්‍රයාරිස් වම්හ.

LAND SALES IN THE CENTRAL PROVINCE.

No. 1,632, c. p.

*Amended Notice.*Colonial Secretary's Office,
Colombo, June 30, 1899.

ON Thursday, August 24, 1899, at 12 o'clock noon, the Hon. the Government Agent for the Central Province will put up to auction, at his office in Kandy, the under-mentioned portions of Crown Land, on the terms authorized by Government.

An allotment of land situated in the Uda Dumbara division of the Kandy District of the Central Province.
Preliminary plan 932.

| Lot. | Village. | Name of Applicant. | Name of Claimant. | Description. | Extent. A. R. P. |
|------------------------------|-------------|--------------------|-------------------|--------------|---------------------|
| 3612 | Udagammedda | T. A. Spence | Crown | Forest | 243 0 10 |
| Upset price,—Rs. 30 an acre. | | | | | |

Further information respecting this land may be obtained from the Surveyor-General, and respecting the conditions of sale from the Hon. the Government Agent, Kandy.

NOTE.—Lot 3,612 is now 226 acres in extent ; the land over 5,000 ft. and an encroachment having been excluded. Of this extent, the portion below the precipice is suited for cardamom cultivation ; the portion above is mostly slab rock.

By His Excellency the Lieut.-Governor's command,
W. T. TAYLOR,
Acting Colonial Secretary.

No. 1,639, c. p.

Colonial Secretary's Office,
Colombo, August 9, 1899.

ON Saturday, September 23, 1899, at 5 o'clock P.M., the Hon. the Government Agent for the Central Province will put up to auction, at the Ambalama in Urugala, the under-mentioned portions of Crown Land, on the terms authorized by Government.

Twenty-one allotments of land situated in the Uda Dumbara division of the Kandy District of the Central Province.

| Lot. | Village. | Name of Claimant. | Description. | Extent. A. R. P. | Upset Price per Acre. Rs. |
|-------------------------|------------------|---|--|---------------------|---------------------------------|
| Preliminary plan 3,690. | | | | | |
| A 635 | Bombure | Crown | Abandoned paddy field | 0 3 7 | 25 |
| B 635 | Do. | — | do. | 2 1 22 | 25 |
| C 635 | Do. | — | do. | 3 2 1 | 25 |
| 10444 | Rambukwella | Preliminary plan 3,829. Name of Applicant—D. Ukkurala. Crown | Paddy | 0 1 19 | 50 |
| 11417 | Talaguna | Preliminary plan 4,288. Name of Applicant—N. Kiri Banda, Arachchi. Crown | Patana | 1 1 20 | 10 |
| 10547 | Kewulgama | Crown | Preliminary plan 3,844. Paddy field | 0 1 2 | — |
| 11538 | Pitawalahanatiya | Crown | Preliminary plan 4,306. Paddy land | 2 1 25 | — |
| 11540 | Do. | do. | do. | 0 3 22 | — |
| 9089 | Hassala | Crown | Preliminary plan 3,211. Paddy field | 6 3 10 | 25 |
| 9090 | Do. | do. | do. | 2 1 19 | 10 |
| L 460 | Minuwangomuwa | Preliminary plan 3,163. Balitiyanagedara Ukku | Chena | 1 1 23 | 20 |
| T 459 | Pallewela | Preliminary plan 3,158. Balitiyanagedara Ukku | — | 0 2 27 | 10 |
| U 459 | Do. | do. | — | 0 2 26 | 10 |
| V 459 | Do. | do. | — | 2 0 6 | 10 |
| W 459 | Do. | do. | — | 0 3 2 | 10 |
| X 459 | Do. | do. | — | 1 0 7 | 10 |
| K 459 | Nugetenna | Preliminary plan 3,157. Kumburegedara Tikirala | Old jungle | 2 2 34 | 15 |
| R 459 | Do. | Abesinmudiyanselagedara Ukkurala | — | 0 0 14 | 10 |
| 10592 | Poppitiya | Crown | Preliminary plan 3,867. Jungle | 2 1 30 | 25 |
| 10442 | Nugetenna | Crown | Preliminary plan 3,828. Patana | 10 1 20 | 10 |
| 10604 | Bambrabedda | Preliminary plan 3,883. Name of Applicant—B. Appuhami. Crown | Patana | 37 1 28 | 50 |

Further information respecting these lands may be obtained from the Surveyor-General, and respecting the conditions of sale from the Hon. the Government Agent, Kandy.

By His Excellency the Lieut.-Governor's command,
W. T. TAYLOR,
Acting Colonial Secretary.

No 1,639, C. P.

වර්ෂ 1899 ක්වූ අගෝස්තු මස 9 වෙනි දින කොළඹ

මහසෙනෙවුතුරු ජනනාන්දයන්ගේ කන්තෝරුවේදීය.

මාම දිසාවේ ගෞරවනීයව ඒජන්ත ජනනාන්දයන්ගේ විසින් මෙහි පහත සඳහන්වන අණවුළු සන්තක ඉඩම් ආණ්ඩුවේ නියෝගවල ප්‍රකාරයට වර්ෂ 1899 ක්වූ සැප්තැම්බර් 23 වෙනි දින පස්වරු 5ට උතුරුගල අම්බලමේදී උඩදුම්බර නිබොන පහත සඳහන් බිම්කට්ටි දෙව්දේසිකර උතුරුගලට යෙදෙනවා ඇත.

මාම දිසාවේ මහනුවර පලාතේ උඩදුම්බර කොට්ඨාසයේ පිහිටා තිබෙන බිම්කැබලි.

සිතියම 3,690. මෙම ඉඩම්වලට ඉල්ලීමකාරයෙක් නැත.

| කො. | ගම. | අයිතිකම කියන්නා. | අන්දම. | මහත. |
|---|-------------|-------------------------------|----------|-----------|
| | | | | අ. රු. ප. |
| A 635 | බෝඩුමුර් | ආණ්ඩුව | පාඨකුඹුර | 0 3 7 |
| B 635 | එම | — | එම | 2 1 22 |
| C 635 | එම | — | එම | 3 2 1 |
| අක්කරයක් රූපියල් 25හේ හිට පටන්ගැනී විකුනන්ට යෙදේ. | | | | |
| සිතියම 3,829. ඉල්ලීමකාරයා—ඩී. උක්කුරල. | | | | |
| 10444 | රඹුක්වැල්ල | ආණ්ඩුව | කුඹුර | 0 1 19 |
| අක්කරයක් රූපියල් 50හේ හිට පටන්ගැනී විකුනන්ට යෙදේ. | | | | |
| සිතියම 4,288. ඉල්ලීමකාරයා—ඇන්. කිරිබණ්ඩා ආරච්චි. | | | | |
| 11417 | නලගුනේ | ආණ්ඩුව | පහත | 1 1 20 |
| අක්කරයක් රූපියල් 10හේ හිට පටන්ගැනී විකුනන්ට යෙදේ. | | | | |
| සිතියම 3,844. මෙම ඉඩම්වලට ඉල්ලීමකාරයෙක් නැත. | | | | |
| 10547 | කෙවුල්ගම | ආණ්ඩුව | කුඹුර | 0 1 2 |
| සිතියම 4,606. | | | | |
| 11538 | පිටවලභිතවිය | ආණ්ඩුව | එම | 2 1 25 |
| 11540 | එම | එම | එම | 0 3 22 |
| සිතියම 3,211. | | | | |
| 9089 | හස්සල | ආණ්ඩුව | එම | 6 3 10 |
| අක්කරයක් රූපියල් 25හේ හිට පටන්ගැනී විකුනන්ට යෙදේ. | | | | |
| 9090 | එම | ආණ්ඩුව | කුඹුර | 2 1 19 |
| අක්කරයක් රූපියල් 10හේ හිට පටන්ගැනී විකුනන්ට යෙදේ. | | | | |
| සිතියම 3,163. | | | | |
| L 460 | මිනිවන්ගමුව | බලිතියන්තලාගෙදර උක්කු | හේන | 1 1 23 |
| අක්කරයක් රූපියල් 20 හිට පටන්ගැනී විකුනන්ට යෙදේ. | | | | |
| සිතියම 3,158. | | | | |
| T 459 | පල්ලේවෙල | බලිතියන්තලාගෙදර උක්කු | — | 0 2 27 |
| U 459 | එම | එම | — | 0 2 26 |
| V 459 | එම | එම | — | 2 0 6 |
| W 459 | එම | එම | — | 0 3 2 |
| X 459 | එම | එම | — | 1 0 7 |
| අක්කරයක් රූපියල් 10හේ හිට පටන්ගැනී විකුනන්ට යෙදේ. | | | | |
| සිතියම 3,157. | | | | |
| K 459 | නුගේතැන්න | කුඹුරේගෙදර පිකිරුල | පරණ කැලේ | 2 2 34 |
| අක්කරයක් රූපියල් 15හේ හිට පටන්ගැනී විකුනන්ට යෙදේ. | | | | |
| R 459 | නුගේතැන්න | අබේසිංචුදියන්සෙලාගෙදර උක්කුරල | — | 0 0 14 |
| අක්කරයක් රූපියල් 10හේ හිට පටන්ගැනී විකුනන්ට යෙදේ. | | | | |
| සිතියම 3,867. | | | | |
| 10592 | පෝප්පිපිය | ආණ්ඩුව | කැලේ | 2 1 30 |
| අක්කරයක් රූපියල් 25හේ හිට පටන්ගැනී විකුනන්ට යෙදේ. | | | | |
| සිතියම 3,828. | | | | |
| 10442 | නුගේතැන්න | ආණ්ඩුව | පහත | 10 1 20 |
| අක්කරයක් රූපියල් 10හේ හිට පටන්ගැනී විකුනන්ට යෙදේ. | | | | |
| සිතියම 3,883. ඉල්ලීමකාරයා—බී. අප්පුහාමි. | | | | |
| 10604 | බමරබැද්ද | ආණ්ඩුව | පහත | 37 1 28 |

මේ ඉඩම් ගැන වැඩිදුර කාරණා සර්වේයර්ජනරුල් උන්නාන්සේගෙන් දැනගන්ට හැකිවන්නේ වැඩිදුර කොන්දේසි ගැන තොරතුරු මහනුවර ගෞරවනීයවූ ඒජන්ත ජනනාන්දයන්ගේ අසා දැනගත හැකිවේ.

ගරුතර උපාණ්ඩුකාර උතුමානන්වහන්සේගේ ආඥාවලෙස,
 ඩබ්ල්සු. ටී. වෙලර්,
 වැඩබලන මහසෙනෙවුතුරු විමස.

No. 1,640, C. P.

Colonial Secretary's Office,
Colombo, August 8, 1899.

ON Wednesday, October 18, 1899, at 12 noon, the Assistant Government Agent for the Nuwara Eliya District will put up to auction, at his office in Nuwara Eliya, the under-mentioned portions of Crown Land, on the terms authorized by Government.

Nineteen allotments of land situated in the Uda Hewaheta division of the Nuwara Eliya District of the Central Province.

Preliminary plan 3,820.

| Lot. | Village. | Name of Applicant. | Description. | Extent. A. R. P. | Upset Price per Acre. Rs. |
|-------|---------------|--|------------------|---------------------|---------------------------------|
| 10433 | Bogomuwa | J. Iriyagama, late Ratemahatmaya of Uda Hewaheta | Chena | 4 3 20 | 20 |
| | | Preliminary plan 3,558. | | | |
| 10021 | Bogomuwa | The Ratemahatmaya of Uda Hewaheta | Rocky chena land | 2 1 24.25 | 15 |
| 10022 | Do. | For general sale | do. | 1 3 33.50 | 15 |
| | | Preliminary plan 4,715. | | | |
| 12592 | Metibembiya | Dissanayakagedara Menikrala and M. R. Ukkurala of Welegeriya | Patana and rocks | 3 2 30 | 15 |
| | | Preliminary plan 4,640. | | | |
| 12419 | Wetagepota | — | Paddy field | 1 1 17 | 30 |
| 12420 | Do. | — | do. | 0 3 17 | 30 |
| 12421 | Do. | — | do. | 0 3 33 | 30 |
| | | Preliminary plan 3,819. | | | |
| 10432 | Moragolla | J. Iriyagama, late Ratemahatmaya of Uda Hewaheta | Chena | 1 3 6.75 | 20 |
| | | Preliminary plan 3,555. | | | |
| 10016 | Bogomuwa | The Ratemahatmaya of Uda Hewaheta | Chena | 1 2 5 | 20 |
| | | Preliminary plan 3,595. | | | |
| 10104 | Pallewala | The Ratemahatmaya of Uda Hewaheta | Chena | 2 0 8 | 20 |
| | | Preliminary plan 3,557. | | | |
| 10017 | Bogomuwa | The Ratemahatmaya of Uda Hewaheta | Chena | 2 0 29.50 | 20 |
| 10018 | Do. | do. | do. | 1 1 22 | 20 |
| 10019 | Do. | For general sale | do. | 1 1 26.75 | 20 |
| 10020 | Do. | The Ratemahatmaya of Uda Hewaheta | do. | 1 1 0 | 20 |
| | | Preliminary plan 3,576. | | | |
| 10046 | Pallewala | J. Iriyagama, late Ratemahatmaya of Uda Hewaheta | Chena | 2 1 23 | 20 |
| | | Preliminary plan 3,487. | | | |
| 9630 | Dimbulkumbura | The Ratemahatmaya of Uda Hewaheta | Patana | 8 3 32 | 15 |
| 9631 | Do. | For general sale | do. | 9 3 10 | 15 |
| 9632 | Do. | do. | Jungle | 0 1 11 | 20 |
| | | Preliminary plan 4,832. | | | |
| 12965 | Manakola | Galpotagedara Sarana | Patana | 1 0 15 | 25 |

Further information respecting these lands may be obtained from the Surveyor-General, and respecting the conditions of sale from the Assistant Government Agent, Nuwara Eliya.

By His Excellency the Lieut.-Governor's command,

W. T. TAYLOR,
Acting Colonial Secretary.

No 1,640, C. P.

වර්ෂ 1899 ක්වු අගෝස්තු මස 8 වෙනි දින කොළඹ

මහසෙනෙවුගේ උඩහේවනාන්තේ කන්දේ රැජිණිය.

මෙම දිසාවේ නුවරඑළියේ උඩහේවනාන්තේ විසින් මෙහි පහත සඳහන් වූ ආණ්ඩුව සත්කක ඉඩම් ආණ්ඩුවේ නියෝගවල ප්‍රකාරයට වර්ෂ 1899 ක්වු ඔක්තෝබර් මස 18 වෙනි දින වූ බදු දවල් 12ට නුවර එළියේ කවිවේරියේදී වෙන්දේසිකර විකුණනු ලබන බව දැනගන්නට යෙදෙනවා ඇත.

මෙම දිසාවේ නුවරඑළිය පලාතේ උඩහේවනාන්තේ කොට්ඨාසයේ පිහිටා තිබෙන බිම්කැබෙලි 19ක්. සිතියම 3,820.

| නො. | ගම. | ඉල්ලුම්කාරයා. | අත්දම. | මහත. අ. රු. ප. |
|-------|-------------|--|--------------|-------------------|
| 10433 | බෝගමුව | ජේ. ජයරත්න, උඩහේවනාන්තේ නිවස රචිතයකි | හේන | 4 3 20 |
| | | අක්කරයක් මිලකර තිබෙන්නේ රුපියල් 20 බැගින්ය. | | |
| | | සිතියම 3,558. | | |
| 10021 | බෝගමුව | වික්කිට්ට, උඩහේවනාන්තේ රචිතයකි | ගල් සහිත හේන | 2 1 24.25 |
| 10022 | එම | එම | එම | 1 3 33.50 |
| | | අක්කරයක් මිලකර තිබෙන ගණන රුපියල් 15 බැගින්ය. | | |
| | | සිතියම 4,715. | | |
| 12592 | මැටිබිම්බිය | දිසානායකගෙදර මැතින්දල සහ මැල්ලුකිට්ටේ ඒ. ආර්. උක්කුරුල | ගල් සහ පහන | 3 2 30 |
| | | අක්කරයක් මිලකර තිබෙන්නේ රුපියල් 15 බැගින්ය. | | |

| නො. | ගම. | ඉල්ලුම්කාරයා. | අන්දම. | මහක. අ. රු. ප. |
|---|--------------|---|--------|-------------------|
| | | සිතියම 4,640. | | |
| 12419 | වැවගේදොක | — | කුඹුර | 1 1 17 |
| 12420 | එම | — | එම | 0 3 17 |
| 12421 | එම | — | එම | 0 3 33 |
| අක්කරයක් මිලකර නිවෙන්නේ රුපියල් 30 බැගින්ය. | | | | |
| | | සිතියම 3,819. | | |
| 10432 | මොරකොල්ල | ජේ. ජරියගම, උඩගේවාහැලේ හිටපු රචිතයන්මයා | හේන | 1 3 6-75 |
| | | සිතියම 3,555. | | |
| 10016 | බෝගඹුව | උඩගේවාහැලේ රචිතයන්මයා | එම | 1 2 5 |
| 10104 | පල්ලේවෙල | උඩගේවාහැලේ රචිතයන්මයා | එම | 2 0 8 |
| | | සිතියම 3,557. | | |
| 10017 | බෝගඹුව | උඩගේවාහැලේ රචිතයන්මයා | එම | 2 0 29-50 |
| 10018 | එම | එම | එම | 1 1 22 |
| 10019 | එම | විකිණිමට | එම | 1 1 26-75 |
| 10020 | එම | උඩගේවාහැලේ රචිතයන්මයා | එම | 1 1 0 |
| | | සිතියම 3,576. | | |
| 10046 | පල්ලේවෙල | ජේ. ජරියගම, උඩගේවාහැලේ හිටපු රචිතයන්මයා | එම | 2 1 23 |
| අක්කරයක් මිලකර නිවෙන්නේ රුපියල් 20 බැගින්ය. | | | | |
| | | සිතියම 3,487. | | |
| 9630 | දිවුල්කුඹුර. | උඩගේවාහැලේ රචිතයන්මයා | පහන | 8 3 32 |
| 9631 | එම | විකිණිමට | එම | 9 3 10 |
| 9632 | එම | එම | කැලේ | 0 1 11 |
| බිම්කැබෙලි 9630 සහ 9631 අක්කරයක් මිලකර නිවෙන්නේ රුපියල් 15 බැගින්ය. | | | | |
| බිම්කැබෙලි 9632 අක්කරයක් මිලකර නිවෙන්නේ රුපියල් 20 බැගින්ය. | | | | |
| | | සිතියම 4,832. | | |
| 12965 | මාණකැලේ | ගල්පහනේගොරොරන්ත | පහන | 1 0 15 |
| අක්කරයක් මිලකර නිවෙන්නේ රුපියල් 25 බැගින්ය. | | | | |

මෙහි ඉඩම් ගැණ වැඩිදුර කාරණා සර්වේසර්ස් උත්තරාත්තේගෙන්ද, විකිණීමේ කොන්දේසි ගැණ නුවරඑළියේ උපරිපත්කරුන්ගේගෙන්ද දැනගත හැකිවේ.

ගරුකර උපාංශ්චුකාර උතුරාත්තේගෙන්ගේ ආඥාව ලෙස,
 ඩබ්ල්. ඩී. ටේලර්,
 වැඩබලන මහසෙක්කාරාජ් චම්භ.

No. 1,641, C. P. Colonial Secretary's Office, Colombo, August 10, 1899.

ON Wednesday, October 18, 1899, at 12 noon, the Assistant Government Agent for the Nuwara Eliya District will put up to auction, at his office in Nuwara Eliya, the under-mentioned portions of Crown Land, on the terms authorized by Government.

Two allotments of land situated in the Uda Hewaheta division of the Nuwara Eliya District of the Central Province.

| Lot. | Village. | Name of Applicant. | Description. | Upset Price | |
|-------------------------|-------------|----------------------------|---|------------------|---------------|
| | | | | Extent. A. R. P. | per Acre. Rs. |
| 12880 | Wellagiriya | Messrs. Finlay, Muir & Co. | Tea (encroachment on Crown land) and patana | 7 2 6 | 100 |
| Preliminary plan 4,778. | | | | | |
| 12453 | Ukutula | — | Chena, 6 years | 1 0 10 | 30 |
| Preliminary plan 4,666. | | | | | |

Further information respecting these lands may be obtained from the Surveyor-General, and respecting the conditions of sale from the Assistant Government Agent, Nuwara Eliya.

By His Excellency the Lieut.-Governor's command,
 W. T. TAYLOR,
 Acting Colonial Secretary.

No. 1,641, C. P. වර්ෂ 1899 ක්වූ අගෝස්තු මස 10 වෙනි දින කොළඹ මහසෙක්කාරාජ් උත්තරාත්තේගෙන් කන්දෝරුවේදීය.

මධ්‍යම දිසාවේ නුවරඑළියේ උපරිපත්කරුන්ගේ විසින් මෙහි පහත සඳහන්වන ආණ්ඩුව සත්කම ඉඩම් ආණ්ඩුවේ නිවැරදිව ප්‍රකාරයට වර්ෂ 1899 ක්වූ ඔක්තෝබර් මස 18 වෙනි දිනවූ බද්ද දවල් 12ට නුවරඑළියේ කවිචේදේදී වෙන්දේසිකර විකුණනට යෙදෙනවා ඇත.

මධ්‍යම දිසාවේ නුවරඑළියපලාගේ උඩගේවාහැලේ කොට්ඨාසයේ පිහිටා තිබෙන බිම්කැබෙලි 2ක්. සිතියම 4,778.

| නො. | ගම. | ඉල්ලුම්කාරයා. | අන්දම. | මහක. අ. රු. ප. |
|--|------------|-----------------|-----------|-------------------|
| 12880 | වැල්ලභිටිය | ෆිනලේමුර් සමාගම | තේ සහ පහන | 7 2 6 |
| අක්කරයක් මිලකර නිවෙන්නේ රුපියල් 100 බැගින්ය. | | | | |

සිසිසම 4,666.

| | | | | |
|-------|----------|--------------|----------------------|---------------------|
| නො. | මම. | ඉල්ලීමකාරයා. | අත්දම. | මගන. |
| 12453 | උතුරුමල් | — | අවුරුදු 6 වසසැනි හේන | අ. රු. ප. 1 0 10 |

අත්කරයක් මිලකර තිබෙන්නේ රුපියල් 30 බැගින්ය.
 මෙම ඉඩම් ගැණ වැඩිදුර කාරණා සර්වේයර්පනරුල්ලන්තාත්සේනෙත්ද, පික්කිමේ කොන්දේසි ගැණ
 හුවර්චලිගේ උපදේශනාත්සේනෙත්ද දැනගත හැකිවේ.
 ගරුතර උපකරණවූකාර උතුරුමානවමතත්සේනේ ආඥාවලෙස,
 ඩබ්ල්සු. පී. මේලර්,
 වැඩබලන මහසෙනෙකාරිස් වමිත.

LAND SALES IN THE EASTERN PROVINCE.

No. 752, E. P.

Colonial Secretary's Office,
Colombo, August 7, 1899.

ON Thursday, September 28, 1899, and the following days, the Government Agent for the Eastern Province will put up to auction, at his office at Batticaloa, the under-mentioned portions of Crown land, on the terms authorized by Government.

Preliminary plan 2,154.—Bintenna pattu.

| Lot. | Village. | Name of Applicant. | Description. | Extent. A. R. P. | Upset Price per Acre. Rs. |
|----------------------------|------------|----------------------------|-----------------------|---------------------|---------------------------------|
| 7104 | Pullumalai | General sale | Nerodaippumi | 8 1 2 | 10 |
| 7105 | Do. | do. | do. | 15 0 0 | 10 |
| 7121 | Tampichchi | do. | Fit for paddy | 13 0 39 | 10 |
| 7126 | Do. | do. | do. | 4 0 24 | 10 |
| Preliminary plan 1,348. | | | | | |
| O 26 | Pullumalai | U. Asanalevvai | Garden | 2 1 37 | 10 |
| P 26 | Do. | U. Chinnattampi | do. | 1 3 11 | 10 |
| 3203 | Do. | S. Verakkone | Fit for paddy | 7 3 26 | 10 |
| 3205 | Do. | do. | do. | 19 2 30 | 10 |
| Preliminary plan 2,603/14. | | | | | |
| 77039 | Pullumalai | R. Joseph | Open low land | 1 0 28 | 10 |
| Preliminary plan 1,426. | | | | | |
| 3456 | Tampichchi | U. Asanalevvai | Fit for paddy | 8 0 15 | 10 |
| Preliminary plan 1,420. | | | | | |
| 3430 | Pulaveli | K. Aliyar | Field | 3 3 8 | 10 |
| 3431 | Do. | do. | Jungle | 1 3 5 | 10 |
| 3432 | Do. | do. | Open land | 0 3 23 | 10 |
| 3433 | Do. | M. Basuva | Field | 5 3 15 | 10 |
| 3434 | Do. | H. Bastian Perera | do. | 15 1 35 | 10 |
| 3435 | Do. | V. Vairamuttu | do. | 7 2 33 | 10 |
| 3436 | Do. | do. | Jungle and open land | 7 3 2 | 10 |
| 3437 | Do. | do. | Jungle | 1 0 8 | 10 |
| 3438 | Do. | K. Pappuppillai | Field | 2 1 24 | 10 |
| 3439 | Do. | do. | Open land | 0 2 38 | 10 |
| 3440 | Do. | do. | Jungle | 1 1 7 | 10 |
| 3441 | Do. | R. Renkan | Field | 17 1 13 | 10 |
| 3442 | Do. | S. Kemiya | do. | 10 1 35 | 10 |
| 3443 | Do. | do. | Jungle | 1 1 7 | 10 |
| 3444 | Do. | K. Pappuppillai | Fit for garden | 3 0 8 | 10 |
| Preliminary plan 954. | | | | | |
| 11835 | Maha-oya | Hudu Appu Banda Vitane | Aluthena | 11 3 22 | 10 |
| Preliminary plan 1,090. | | | | | |
| 1326 | Maha-oya | General sale | Medaluchchiyamukulana | 0 2 37 | 10 |
| 1328 | Do. | C. D. Bastian Appu | do. | 18 2 14 | 10 |
| Preliminary plan 1,440. | | | | | |
| 3481 | Do. | M. Akamatulevvai | Navaladimunmari | 17 1 19 | 10 |
| Preliminary plan 1,408. | | | | | |
| 3375 | Do. | H. Chinnappu | Field and jungle | 12 3 5 | 10 |
| 3376 | Do. | V. Kulantaivelu | do. | 10 2 35 | 10 |
| Preliminary plan 1,428. | | | | | |
| 3457 | Do. | N. Sineviratne (defaulter) | Mahaoyakele | 10 3 28 | 10 |
| Preliminary plan 2,485. | | | | | |
| 76597 | Pullumalai | A. Kumarasamy | Paddy field | 2 1 2 | 10 |
| 76598 | Do. | S. Tampepillai | do. | 1 0 29 | 10 |

Preliminary plan 2,505.

| Lot. | Village. | Name of Applicant. | Description. | Extent. | | Upset Price | |
|-------|-------------|--------------------|------------------------|---------|-------|-------------|----|
| | | | | A. | R. P. | per Acre. | |
| | | | | | | Rs. | |
| 76732 | Padiatolawa | Kembamma | Cattle shed | 0 | 0 | 1 60 | 10 |
| 76733 | Do. | do. | Garden | 0 | 0 | 3 50 | 10 |
| 76734 | Do. | Muttu Vira | do. | 0 | 0 | 3 | 10 |
| 76735 | Do. | do. | Cattle shed | 0 | 0 | 0 87 | 10 |
| 76736 | Do. | Linga | Garden | 0 | 0 | 0 48 | 10 |
| 76737 | Do. | do. | Cattle shed and garden | 0 | 0 | 2 | 10 |
| 76738 | Do. | Javara | do. | 0 | 2 | 7 | 10 |
| 76741 | Do. | Kamma | House and cattle shed | 0 | 0 | 0 57 | 10 |
| 76742 | Do. | Sudu Appu | House and garden | 0 | 0 | 0 57 | 10 |
| 76744 | Do. | Javara | do. | 0 | 0 | 19 50 | 10 |
| 76745 | Do. | Sivanadi Asari | House and bare land | 0 | 0 | 8 25 | 10 |

Further information regarding these lands and conditions of sale may be obtained from the Government Agent, Eastern Province, Batticaloa.

By His Excellency the Lieut.-Governor's command,

W. T. TAYLOR,
Acting Colonial Secretary.

No. 752, E. P.

கொலோனியல் சர்க்கர்தாரர் ஆபீசில்,
கொழும்பு, 1899 ம் வரு ஆவணிமீ 7 ந் உ.

1899 ம் வரு புரட்டாதிமீ 28 ந் தேதியாகிய வியாழக்கிழமையிலு மதனையடுத்த நாட்களிலும் கிழக்கு மாகாணத்து சுவற்றைமேந்து வசன்றவர்கள் இடனடியிற் சொல்லப்பட்டிருக்கிற முடிக்குரிய காணித்தண்டுகளை, மட்டக் கட்டிவைக்கக் கச்சேரியில் அரசாட்சியாரால் உத்தரவுபண்ணப்பட்டிருக்கும் பொருத்தப்பிரகாரம் ஏவத்திற கூறி விற்பார்.

படம் 2,154—விந்தனைப்பட்டம்.

தரிப்புவினை
ஏக்கரொள்
றுக்கு

| இல. | குறிச்சி. | கேள்விக்காரன் பெயர். | விவரம். | வீசாலம். | அ. மு. ப. | ரூ. |
|----------------|-----------|-----------------------|--------------------------------|----------|-----------|-----|
| 7104 | புல்லுமலை | பொதுவிந்தனை | நீரோடைப்பூமி | 8 | 1 | 10 |
| 7105 | றை | றை | றை | 15 | 0 | 0 |
| 7121 | தம்பிச்சை | றை | வேளாண்மைப்பூமி | 13 | 0 | 39 |
| 7126 | றை | றை | றை | 4 | 0 | 24 |
| படம் 1,348. | | | | | | |
| Q 26 | புல்லுமலை | உ. அசனாலெவ்வை | தோட்டம் | 2 | 1 | 37 |
| P 26 | றை | உ. சின்னத்தம்பி | றை | 1 | 3 | 11 |
| 3203 | றை | ச. வீரக்கோன் | வேளாண்மைப்பூமி | 7 | 3 | 26 |
| 3205 | றை | றை | றை | 19 | 2 | 30 |
| படம் 2,603/14. | | | | | | |
| 77039 | புல்லுமலை | றெங்கன் யோசேப்பு | பள்ளப்பூமி | 1 | 0 | 28 |
| படம் 1,426. | | | | | | |
| 3456 | தம்பிச்சை | உ. அசனாலெவ்வை | வேளாண்மைப்பூமி | 8 | 0 | 15 |
| படம் 1,420. | | | | | | |
| 3430 | பூலாவெளி | க. அலியார் | வயல் | 3 | 3 | 8 |
| 3431 | றை | றை | காடு | 1 | 3 | 5 |
| 3432 | றை | றை | வெட்டைப்பூமி | 0 | 3 | 23 |
| 3433 | றை | மு. வசுவா | வயல் | 5 | 3 | 15 |
| 3434 | றை | வஸ்தியான் பேரோரா | றை | 15 | 1 | 35 |
| 3435 | றை | வ. வாரிமுத்து | றை | 7 | 2 | 33 |
| 3436 | றை | றை | காடும், வெட்டையும் | 7 | 3 | 2 |
| 3437 | றை | றை | காடு | 1 | 0 | 8 |
| 3438 | றை | க. பா. பிள்ளை | வயல் | 2 | 1 | 24 |
| 3439 | றை | றை | வெட்டைப்பூமி | 0 | 2 | 33 |
| 3440 | றை | றை | காடு | 1 | 1 | 7 |
| 3441 | றை | இ. றெங்கன் | வடல | 17 | 1 | 13 |
| 3442 | றை | சி. கெம்பியா | றை | 10 | 1 | 35 |
| 3443 | றை | றை | காடு | 1 | 1 | 7 |
| 3444 | றை | க. பாப்புப்பிள்ளை | தோட்டச்செய்கைக் கேற்றப்பூமி | 3 | 0 | 8 |
| படம் 954. | | | | | | |
| 11835 | மகாலயா | உதுவப்பு வண்டா விதானை | சுருத்தெனை | 11 | 3 | 22 |
| படம் 1,090. | | | | | | |
| 1326 | மகாலயா | பொதுவிந்தனை | மடலுச்சிய மூக்க லானை | 0 | 2 | 37 |
| 1328 | றை | சி. டி. வஸ்தியான் அபு | றை | 18 | 2 | 14 |
| படம் 1,440. | | | | | | |
| 3481 | மகாலயா | மு. அசனாலெவ்வை | நாலவடி முனமாரி | 17 | 1 | 19 |

| இல. | குறிச்சி. | கேள்விக்காரன் பெயர். | விவரம். | விசாலம். அ. தா. ப. | தரிப்புள்ளி வக்கரொன் றக்கு கு. |
|-------|----------------|---------------------------------|------------------------------|-----------------------|---|
| | | | படம் 1,408. | | |
| 3375 | மகாலயா | சின்னப்பு | வயலுங் காடும் | 12 3 5 | 10 |
| 3376 | ஹே | வ. குளந்தைவேலு | ஹே | 10 2 35 | 10 |
| | | | படம் 1,428. | | |
| 3457 | மகாலயா | சினவரெடனே (வாய்தா கட டாதவன்) | மகாலயாகெலை | 10 3 28 | 10 |
| | | | படம் 2,485. | | |
| 76597 | புலலுமலை | அ. குமாரசாமி | வயல | 2 1 2 | 10 |
| 76598 | ஹே | சி. தம்பிப்பிள்ளை | ஹே | 1 0 29 | 10 |
| | | | படம் 2,505. | | |
| 76732 | டரித்தித்தளவாய | செம்பிஆம்மா | மாடடுக்கொட்டில் | 0 0 1-60 | 10 |
| 76733 | ஹே | ஹே | தோட்டம் | 0 0 3-50 | 10 |
| 76734 | ஹே | முத்துவீரா | ஹே | 0 0 3 | 10 |
| 76735 | ஹே | ஹே | மாடடுக்கொட்டில் | 0 0 0-87 | 10 |
| 76736 | ஹே | விங்கா | தோட்டம் | 0 0 0-48 | 10 |
| 76737 | ஹே | ஹே | மாடடுக்கொட்டில் தோட்டமும் | 0 0 2 | 10 |
| 76738 | ஹே | ஜெவேரா | ஹே | 0 2 7 | 10 |
| 76741 | ஹே | காலம்மா | மாடடுக்கொட்டில் வீடும் | 0 0 0-57 | 10 |
| 76742 | ஹே | சுதவப்பு | வீடுத் தோட்டமும் | 0 0 0-57 | 10 |
| 76744 | ஹே | ஜெவேரா | ஹே | 0 0 19-50 | 10 |
| 76745 | ஹே | சிவனடி ஆசாரி | வீடும் வளவும் | 0 0 8-25 | 10 |

இக்காணிகளைப்பற்றிய மேலதனமான விளம்பரங்களையும் விற்பனவின் கொத்திசுகளைப்பற்றியும் மட்டக்
களப்பு அரசாட்சி ஏசன் றுத்துரை யவர்களிடம் வினாவி யறிந்துகொள்ளலாம்.

உபதேசாதிபதி மசோத்தமரவர்களினது கட்டளையின்படி,
டபிள்யூ. ற்றி. தேய்லர்,
இராசாங்க லிஐதரினது வேலைபார்ப்பவர்.

No. 753, E. P.

Colonial Secretary's Office,
Colombo, August 9, 1899.

ON Tuesday, September 26, 1899, at 12 noon, the Assistant Government Agent for the Trincomalee District will put up to auction, at his office in Trincomalee, the under-mentioned portions of Crown Land, on the terms authorized by Government.

Forty-four allotments of land situated in the Koddiyar division of the Trincomalee District of the Eastern Province.

Preliminary plan 1,631.

| Lot. | Village. | Name of Applicant. | Description. | Extent. A. R. P. | Upset Price per Acre. Rs. |
|-------|----------|--------------------------------|--------------------------------------|---------------------|---------------------------------|
| 4735 | Mutur | Virapatiran Cantiya | Open waste fit for paddy | 1 2 25 | 10 |
| | | | Preliminary plan 1,633. | | |
| 4737 | Mutur | Pakiripillai Mohideen Bawa | Old clearing fit for paddy | 13 1 28 | 10 |
| E 42 | Do. | P. Varisen Mukamatu (claimant) | Paddy field | 1 2 12 | 10 |
| | | | Preliminary plan 1,777. | | |
| 5727 | Mutur | M. Mukamatu Ussan | High jungle | 15 3 19 | 50 |
| 5728 | Do. | do. | do. | 13 0 8 | 50 |
| | | | Preliminary plan 1,779. | | |
| 5731 | Mutur | M. Aptulcater M. Ussen | Paddy chena | 19 0 12 | 10 |
| | | | Preliminary plan 2,015. | | |
| 6570 | Mutur | A. Siniappu | Abandoned chena | 2 3 4 | 10 |
| 6571 | Do. | Vappu Gasim | do. | 1 1 9 | 10 |
| 6572 | Do. | Udumankany Alliah | do. | 2 0 36 | 10 |
| 6573 | Do. | Udumankany Levvai | do. | 2 0 20 | 10 |
| 6574 | Do. | Abucader Mirasha | do. | 1 3 26 | 10 |
| | | | Preliminary plan 2,185. | | |
| 7299 | Mutur | Antony Marvan | Abandoned chena fit for cocoanut | 2 0 19 | 15 |
| 7300 | Do. | — | do. | 5 2 33 | 15 |
| | | | Preliminary plan 2,414. | | |
| 76288 | Mutur | Avuther Kater | Open uncultivated, fit for garden | 0 1 24 | 15 |
| 76289 | Do. | do. | Garden partly planted | 0 3 38 | 30 |

| Lot. | Village. | Name of Applicant. | Description. | Extent. | | Upset Price |
|-------------------------|----------------------|--------------------|------------------|---------|-------|------------------|
| | | | | A. | R. P. | per Acre. Rs. |
| 4740 | Kunitivu | A. Marimuttu | Paddy field | 0 | 1 36 | 10 |
| Preliminary plan 1,635. | | | | | | |
| 76282 | Mallikaitivu | N. Maruthappen | Old chena | 2 | 3 34 | 10 |
| 76283 | Do. | M. Pattinyan | do. | 2 | 0 30 | 10 |
| Preliminary plan 2,413. | | | | | | |
| Preliminary plan 1,904. | | | | | | |
| 6212 | Sumakulam Ichchilam- | K. Ariapodi | Abandoned garden | 0 | 3 12 | 10 |
| | pattai | | | | | |
| 6216 | Do. | N. Sinnatampi | do. | 1 | 0 30 | 10 |
| 6221 | Do. | S. Katiran | do. | 1 | 0 0 | 10 |
| 6224 | Do. | V. Pattan | do. | 1 | 0 14 | 10 |
| 6225 | Do. | — | do. | 0 | 1 31 | 10 |
| 6226 | Do. | V. Murugen | do. | 0 | 3 11 | 10 |
| 6227 | Do. | — | do. | 0 | 3 36 | 10 |
| 6228 | Do. | — | do. | 1 | 1 7 | 10 |
| 6229 | Do. | P. Sinnatampi | do. | 1 | 0 23 | 10 |
| 6230 | Do. | M. Eliyatampi | do. | 0 | 3 36 | 10 |
| 6231 | Do. | V. Kanter | do. | 0 | 3 0 | 10 |
| 6232 | Do. | V. A. Sinnavan | do. | 1 | 0 0 | 10 |
| 6233 | Do. | S. Y. Periatamby | do. | 1 | 0 17 | 10 |
| 6234 | Do. | do. | do. | 0 | 3 1 | 10 |
| 6235 | Do. | N. Katiraman | do. | 1 | 0 23 | 10 |
| 6236 | Do. | V. Sinnyah | do. | 0 | 3 34 | 10 |
| 6237 | Do. | S. Perumal | do. | 1 | 0 27 | 10 |
| 6238 | Do. | K. Tampimuttu | do. | 0 | 2 24 | 10 |
| 6239 | Do. | S. Katiraman | do. | 0 | 2 27 | 10 |
| 6240 | Do. | V. Pattinyan | do. | 1 | 1 3 | 10 |
| 6241 | Do. | K. Susaiappu | do. | 0 | 2 32 | 10 |
| 6242 | Do. | K. Sempandi | do. | 2 | 0 17 | 10 |
| 6243 | Do. | N. Arumugam | do. | 1 | 0 0 | 10 |
| 6245 | Do. | — | do. | 6 | 3 20 | 10 |
| 6246 | Do. | — | do. | 0 | 0 27 | 10 |
| 6247 | Do. | — | do. | 0 | 2 32 | 10 |

Further information respecting these lands may be obtained from the Surveyor-General, and respecting the conditions of sale from the Assistant Government Agent, Trincomalee.

By His Excellency the Lieut.-Governor's command,

W. T. TAYLOR,
Acting Colonial Secretary.

No. 753, E. P.

கொலோனியல் சர்க்கித்தார் ஆபீசில்,
கொழும்பில், 1899 ம் ஆண்டு ஆகஸ்டின் 9 ந் உ.

1899 ம் ஆண்டு புரட்டாசிமாதம் 26 ந் திகதி செவ்வாய்க்கிழமை பிற்பகல் 12 மணிக்கு தன் ஆபீசில் கீழ் மாகாணத்து திரிகோணமலை கவற்றணமேந்து உதவி ஏசுந்றவர்களால் இதன் உயிற் சொல்லப்படடிருக்கிற முடிக்கூரிய காணித்துண்டுகளை, அரசாட்சியாரால் உத்தரவுபண்ணப்படடிருக்கும் பொருத்தப்பிரகாரம், ஏலத்திற்குறி விற்ஃப்படும்.

44 காணித்துண்டுகள், கீழ் மாகாணத்து திரிகோணமலை டிஸ்திரிக்கின் கொட்டியார் பகுதியிலிருக்கின்றன.

பிளான் இலக்கம் 1,631.

தரிப்புவிலை
ஏக்கரொன்

விசாலம். மக்கு
அ. மு. ப. ரு.

| இல. | குறிச்சி. | கேள்விக்காரன் பெயர். | விவரம். | விசாலம். | மக்கு | |
|-----------------------|-----------|---------------------------------|-----------------------------|----------|---------|--|
| 4735 | முதூர் | ஃ. கந்தையர் | நெற்கேற்றதிறப்பான தரை | 1 | 2 25 10 | |
| பிளான் இலக்கம் 1,633. | | | | | | |
| 4737 | றே | பக்கீர்பின்னை முகையதீன்வாவா | நெற்கேற்ற பழைய வெட்டின காடி | 13 | 1 28 10 | |
| E 42 | றே | பி. வகிசைமுகம்மது(உரிததாளி) வயல | | 1 | 2 12 10 | |
| பிளான் இலக்கம் 1,777. | | | | | | |
| 5727 | முதூர் | எம். முகம்மது உசன் | மேட்டுத்தரை | 15 | 3 19 50 | |
| 5728 | றே | றே | றே | 13 | 0 8 50 | |
| பிளான் இலக்கம் 1,779. | | | | | | |
| 5731 | றே | எம். அப்துல்காதர் எம். உசன் | நெற்சேனை | 19 | 0 12 10 | |

| இல. | குறிச்சி | கேள்விக்காரன் பெயர். | விலரம் | தரிப்புக் கை ஏக்கரொன் | |
|-----------------------|--------------------------------|----------------------|--|--------------------------|------|
| | | | | விசாலம். அ. நூ. ப. | நகர் |
| பிளான் இலக்கம் 2,015. | | | | | |
| 6570 | மூதூர் | எ. சீனிவாபு | செய்கைபண்ணிவிட்ட சேனை | 2 3 4 | 10 |
| 6571 | றெ | வாபு காசீம் | றெ | 1 1 9 | 10 |
| 6572 | றெ | உதுமாண்கண்ணி அலியார் | றெ | 2 0 36 | 10 |
| 6573 | றெ | றெ வெவ்வ | றெ | 2 0 20 | 10 |
| 6574 | றெ | அபதுல்காதர் மீராசா | றெ | 1 3 26 | 10 |
| பிளான் இலக்கம் 2,185. | | | | | |
| 7299 | றெ | அ. மரியான் | றெ தென்னம் பிளனைக்கு கூடியது | 2 0 19 | 15 |
| 7300 | றெ | — | றெ | 5 2 33 | 15 |
| பிளான் இலக்கம் 2,414. | | | | | |
| 76288 | றெ | அ. காதர் | தோட்டத்திற்குரிய செய் கை!ண்ணுத வெளியா னகரை | 0 1 24 | 15 |
| 76289 | றெ | றெ | கொஞ்சம்செய்கை பண் ணை தோட்டம் | 0 3 38 | 30 |
| பிளான் இலக்கம் 1,635. | | | | | |
| 4740 | கூனித்தீவு | எ. மாரிமுத்து | வயல் | 0 1 36 | 10 |
| பிளான் இலக்கம் 2,413. | | | | | |
| 76282 | மலலிகைத்தீவு | என். மருசயன் | பழையசேனை | 2 3 34 | 10 |
| 76283 | றெ | எம். பத்தினியன் | றெ | 2 0 30 | 10 |
| பிளான் இலக்கம் 1,904. | | | | | |
| 6212 | சின்னக்குளம் ஈச் சிலம்பத்தை | கே. அரியப்போடி | செய்கைபண்ணிவிட்ட தோட்டம் | 0 3 12 | 10 |
| 6216 | றெ | என். சின்னத்தம்பி | றெ | 1 0 30 | 10 |
| 6221 | றெ | எஸ். கதிரன் | றெ | 1 0 0 | 10 |
| 6224 | றெ | வி. பத்தன் | றெ | 1 0 14 | 10 |
| 6225 | றெ | — | றெ | 0 1 31 | 10 |
| 6226 | றெ | வி. முருகன் | றெ | 0 3 11 | 10 |
| 6227 | றெ | — | றெ | 0 3 36 | 10 |
| 6228 | றெ | — | றெ | 1 1 7 | 10 |
| 6229 | றெ | பி. சின்னத்தம்பி | றெ | 1 0 23 | 10 |
| 6230 | றெ | எம். இளையதம்பி | றெ | 0 3 36 | 10 |
| 6231 | றெ | வி. காதர் | றெ | 0 3 0 | 10 |
| 6232 | றெ | வி. எ. சின்னவன் | றெ | 1 0 0 | 10 |
| 6233 | றெ | எஸ். ஜே. பெரியதம்பி | றெ | 1 0 17 | 10 |
| 6234 | றெ | றெ | றெ | 0 3 1 | 10 |
| 6235 | றெ | என். கதிராமன் | றெ | 1 0 23 | 10 |
| 6236 | றெ | வி. சின்னையா | றெ | 0 3 34 | 10 |
| 6237 | றெ | எஸ். பெருமாள் | றெ | 1 0 27 | 10 |
| 6238 | றெ | சே. தம்பிமுத்து | றெ | 0 2 24 | 10 |
| பிளான் இலக்கம் 1,904. | | | | | |
| 6239 | சின்னக்குளம் ஈச்சிலம்பத்தை | எஸ். கதிராமன் | செய்கைபண்ணிவிட்ட தோட்டம் | 0 2 27 | 10 |
| 6240 | றெ | வி. பத்தினியன் | றெ | 1 1 3 | 10 |
| 6241 | றெ | கே. குசைஅப்பு | றெ | 0 2 32 | 10 |
| 6242 | றெ | கே. ருமபாண்டி | றெ | 2 0 17 | 10 |
| 6243 | றெ | என். ஆறுமுகம் | றெ | 1 0 0 | 10 |
| 6245 | றெ | — | றெ | 6 3 20 | 10 |
| 6246 | றெ | — | றெ | 0 0 27 | 10 |
| 6247 | றெ | — | றெ | 0 2 32 | 10 |

இக்காணிகளைப்பற்றிய மேலதிக விபரம் அளவைத்தலைவரிடத்திலும் விற்பனவின் கொதிகளைப்பற்றி
திரிகோணமலை உதவி ஏசன்றரிடத்திலு மறிந்தகொள்ளலாம்.

உபதேசாதிபதி மகோத்தமர் அவர்களினது கட்டளையின்படி,

டபிள்யு. ற்றீ. தேயிலர்,
இராசாங்க விசுதரின் வேலைபார்ப்பவர்.

LAND SALES IN THE NORTH-WESTERN PROVINCE.

No. 1,318, N.-W. P.

Colonial Secretary's Office,
Colombo, August 5, 1899.

ON Tuesday, September 19, 1899, at 1 o'clock P.M., the Assistant Government Agent for the Puttalam District will put up for sale or settlement, at his office in Puttalam, the under-mentioned portions of Crown Land, on the terms authorized by Government.

Eleven allotments of land situated in the Puttalam and Kalpitiya divisions of the Puttalam District of the North-Western Province.

| Lot. | Village. | Name of Claimant. | Description. | Extent. | | Upset Price |
|-------------------------|----------------|-------------------|--|---------|------|-------------|
| | | | | A. | R. | per Acre. |
| Preliminary plan 1,093. | | | | | | |
| 5722 | Kadayamottai | Crown | Low and scrub jungle | 36 | 2 33 | 12 50 |
| 5723 | Do. | do. | do. | 34 | 3 30 | 12 50 |
| Preliminary plan 2,138. | | | | | | |
| 10562 | Periyaottapane | Crown | Low and scrub jungle fit for cocoanuts | 22 | 3 15 | 15 0 |
| Preliminary plan 1,058. | | | | | | |
| 5556 | Mudukadu | Crown | Low and scrub jungle fit for cocoanuts | 45 | 1 30 | 12 50 |
| 5557 | Do. | do. | do. | 33 | 1 37 | 12 50 |
| 5558 | Do. | do. | do. | 29 | 1 14 | 12 50 |
| Preliminary plan 1,395. | | | | | | |
| 7320 | Kattakadu | Crown | Chena and scrub jungle fit for cocoanuts | 7 | 0 36 | 10 0 |
| Preliminary plan 1,396. | | | | | | |
| 7326½ | Kandetoduwa | Crown | Scrub and low jungle fit for cocoanuts | 8 | 3 20 | 10 0 |
| Preliminary plan 1,956. | | | | | | |
| 9902 | Mampuri | Santiago Pedro | Cocoanut garden | 1 | 3 33 | 60 0 |
| Preliminary plan 1,900. | | | | | | |
| 9748 | Wattawan | Crown | Low scrub jungle fit for cocoanuts | 1 | 0 14 | 12 0 |
| 9749 | Do. | do. | do. | 14 | 3 32 | 12 0 |

Further information respecting these lands may be obtained from the Surveyor-General, and respecting the conditions of sale from the Assistant Government Agent, Puttalam.

By His Excellency the Lieut.-Governor's command,

W. T. TAYLOR,
Acting Colonial Secretary.

No. 1,318, N.-W. P.

වර්ෂ 1899 ක්වූ අගෝස්තු මස 5 වෙනි දින කොළඹ

මහසෙනෙකාරාධිපතිතුමාගේ කන්තෝරුවේදීය.

වර්ෂ 1899 දී කොළඹ පුත්තලමේ උප එස්. ජයවර්ධනායක මහතාගේ මෙහි පහත සඳහන් වූ ආණ්ඩුව සන්ධාන ඉඩම් ආණ්ඩුවේ නියෝගවල ප්‍රකාරයට වර්ෂ 1839 ක්වූ සැප්තැම්බර් මස 19 වෙනි දින වූ අගනරාචායු දවල් 1 ව පුත්තලමේ කවචේරියේදී වෛද්‍යසිකර විකුණුවට නොහොත් බේරීමකට පැමිණෙන්නට යෙදෙනවා ඇත.

වර්ෂ 1899 දී කොළඹ පුත්තලමේ පලාතේ කල්පිටියේ සහ පුත්තලමේ පිහිටා තිබෙන බිම් කැබලි 11 ක්.

| නො. | ගම. | අයිතිකම් නිසන්තා. | අන්දම. | මහත. | | නියමකරණ |
|---------------|--------------|-------------------|-----------------------------------|------|------|---------|
| | | | | අ. | රු. | ප. |
| සිතියම 1,093. | | | | | | |
| 5722 | කඩකාමොච්චේ | රජසන්තක | උදු කටුකැලේ | 36 | 2 33 | 12 50 |
| 5723 | එම | එම | එම | 34 | 3 30 | 12 50 |
| සිතියම 2,138. | | | | | | |
| 10562 | පෙරියමත්තපනේ | රජසන්තක | පොල්වලට සැහෙන උදු සහ කටුකැලේ | 22 | 3 15 | 15 0 |
| සිතියම 1,058. | | | | | | |
| 5556 | මුදුකාඩු | රජසන්තක | එම | 45 | 1 30 | 12 50 |
| 5557 | එම | එම | එම | 33 | 1 37 | 12 50 |
| 5558 | එම | එම | එම | 29 | 1 14 | 12 50 |
| සිතියම 1,395. | | | | | | |
| 7320 | කච්චකාඩු | රජසන්තක | පොල්වලට සැහෙන කටුකැලේ සහ හේන | 7 | 0 36 | 10 0 |
| සිතියම 1,396. | | | | | | |
| 7326½ | කන්ඩකොඩුව | රජසන්තක | පොල්වලට සැහෙන උදු කැලේ සහ කටුකැලේ | 8 | 3 20 | 10 0 |

| නො. | ම. | අයිතිකම කිසිව. | අන්දම. | මෙත. | විකුණ ලද මුදල. |
|------|----------|-----------------------------------|-----------------------------|-----------|-------------------|
| | | | | අ. රු. ප. | |
| 9902 | මාමුපුරි | සිතියම 1,956. සන්නිසාගු ජේදුරු | පොල්වත්ත | 1 3 33 | 60 0 |
| 9748 | වව්වත් | සිතියම 1,900. රජසත්තක | පොල්වලව සැතප ලදු සපුකැලේ | 1 0 14 | 12 0 |
| 9749 | එම | එම | එම | 14 3 32 | 12 0 |

මෙම ඉඩම් ගැණ වැඩිදුර කාරණා සර්වේසර්වකල්පයින් සේගෙන්ද, විකිනීමේ කොන්දේසි ගැණ විසඳා දියාලේ පුත්තලමේ ආණ්ඩුවේ උපදේශකවරයා විසින් දෙනු ලබන පිටපතකට පිටවන.

ගරුකර උපආණ්ඩුකාර උතුරු මහලයේ සේවයේ ආඥාවලට,
ඩබ්ල්. ඩී. චේලර්,
වැඩවලගාන ගෙයකට මාරුවීමට.

No. 1,318, N.-W. P.

කොලොනියාල සභිකර්මාණ සංග්‍රහය,

කොළඹ, 1899 ම් ජූනි 18 ජූනි 18 5 ඊ 11.

1899 ම් ජූනි 18 වන දිනට පැවැත්වූ 19 වන සභිකර්මාණ සංග්‍රහයේ 1 වන කොටසට අදාළව පැවැත්වූ මාරුවීම් මාරු කිරීමේ ආණ්ඩුවේ උපදේශකවරයා විසින් දෙනු ලබන පිටපතකට පිටවන.

11 කාණිත ප්‍රකාශන, වැඩපිටින මාරු කිරීමේ ආණ්ඩුවේ උපදේශකවරයා විසින් දෙනු ලබන පිටපතකට පිටවන.

| ම. | ප්‍රකාශන. | අයිතිකරු. | විවරණ. | විකුණ ලද මුදල. | විකුණ ලද මුදල. |
|---------------------|-----------|------------|------------|-------------------|-------------------|
| | | | | අ. රු. ප. | අ. රු. ප. |
| පිළිගත් මුදල 1,093. | | | | | |
| 5722 | කොළඹ | මුදුරුකොටු | මුදුරුකොටු | 36 2 33 | 12 50 |
| 5723 | කොළඹ | මුදුරුකොටු | මුදුරුකොටු | 34 3 30 | 12 50 |
| පිළිගත් මුදල 2,138. | | | | | |
| 10562 | කොළඹ | මුදුරුකොටු | මුදුරුකොටු | 22 3 15 | 15 0 |
| පිළිගත් මුදල 1,058. | | | | | |
| 5556 | කොළඹ | මුදුරුකොටු | මුදුරුකොටු | 45 1 30 | 12 50 |
| 5557 | කොළඹ | මුදුරුකොටු | මුදුරුකොටු | 33 1 37 | 12 50 |
| 5558 | කොළඹ | මුදුරුකොටු | මුදුරුකොටු | 29 1 14 | 12 50 |
| පිළිගත් මුදල 1,395. | | | | | |
| 7820 | කොළඹ | මුදුරුකොටු | මුදුරුකොටු | 7 0 36 | 10 0 |
| පිළිගත් මුදල 1,396. | | | | | |
| 7326½ | කොළඹ | මුදුරුකොටු | මුදුරුකොටු | 8 3 20 | 10 0 |
| පිළිගත් මුදල 1,956. | | | | | |
| 9902 | කොළඹ | මුදුරුකොටු | මුදුරුකොටු | 1 3 33 | 60 0 |
| පිළිගත් මුදල 1,900. | | | | | |
| 9748 | කොළඹ | මුදුරුකොටු | මුදුරුකොටු | 1 0 14 | 12 0 |
| 9749 | කොළඹ | මුදුරුකොටු | මුදුරුකොටු | 14 3 32 | 12 0 |

මෙම ප්‍රකාශන පිළිබඳව විධිමත් කිරීමේ ආණ්ඩුවේ උපදේශකවරයා විසින් දෙනු ලබන පිටපතකට පිටවන.

විකුණු ලද මුදල,
ඩබ්ල්. ඩී. චේලර්,
වැඩවලගාන ගෙයකට මාරුවීමට.

LAND SALES IN THE NORTH-CENTRAL PROVINCE.

No. 992 N.-C. P.

Colonial Secretary's Office,
Colombo, August 5, 1899.

ON Wednesday, September 27, 1899, at noon, the Government Agent for the North-Central Province will put up for sale and settlement, at his office in Anuradhapura, the under-mentioned portions of Crown land, on the terms authorized by Government.

Twenty allotments of land situated in the Kalagampalata division of the Nuwarakalawiya District of the North-Central Province.

| Lot. | Village. | Name of Applicant. | Description. | Extent. A. R. P. |
|---|--------------------|-----------------------------|---------------------------|---------------------|
| Preliminary plan 1,708—Kalagam korale. | | | | |
| 5163 | Manewa | (Encroachment by villagers) | Paddy field | 0 0 5 |
| 5164 | Do. | do. | do. | 0 0 10 |
| 5165 | Do. | do. | do. | 2 1 30 |
| Preliminary plan 1,779—Kalagam korale. (Encroachment by villagers) | | | | |
| N 128 | Nikiniyawa | | Paddy field | 0 3 5 |
| Preliminary plan 1,780—Kalagam korale. do. | | | | |
| O 128 | Marakarigama | | Paddy field | 0 1 2 |
| Preliminary plan 1,753.—Kalagam korale. K. Kandappu | | | | |
| 5264 | Hiripitiyagama | | Land fit for garden | 2 2 28 |
| Preliminary plan 1,737—Negampaha korale. Kiri Banda, ex-Vel-vidane | | | | |
| 5225 | Hunupolagama | | Jungle fit for paddy | 8 1 6 |
| Preliminary plan 1,762—Negampaha korale. Pakkiri Lebbe | | | | |
| 5277 | Galagodakumbukwewa | | Land fit for paddy | 3 0 26 |
| 5278 | Do. | do. | Paddy field | 0 2 28 |
| 5279 | Do. | do. | do. | 0 0 19 |
| Preliminary plan 1,736—Negampaha korale. M. Punchirala and others | | | | |
| 5224 | Walpalugama | | Jungle fit for paddy | 10 1 0 |
| Preliminary plan 1,704—Negampaha korale. Punchi Banda, Arachchi | | | | |
| 5154 | Madawachiya | | Jungle fit for paddy | 6 0 9 |
| 5156 | Kudagalmediyawa | D. M. Ranhami and another | do. | 8 3 0 |
| 5157 | Do. | H. Kalu Banda and another | do. | 7 3 28 |
| Preliminary plan 1,768—Unduruwa korale. Wijjapatiya and others | | | | |
| 5286 | Bamunugama | | Low jungle fit for paddy | 8 0 10 |
| Preliminary plan 1,741—Unduruwa korale. Sellumarakar Arachchi | | | | |
| 5233 | Nilliyagama | | High jungle fit for paddy | 15 1 28 |
| Preliminary plan 1,767—Unduruwa korale. Baiya Berakaraya | | | | |
| 5285 | Hammillewa | | Jungle fit for paddy | 2 0 24 |
| Preliminary plan 1,773—Kiralowa korale. D. S. Menikrala | | | | |
| 5294 | Rambawewa | | Jungle fit for paddy | 1 3 7 |
| 5296 | Do. | do. | Field | 0 1 1 |
| 5297 | Do. | do. | do. | 0 3 17 |

Upset price,—Rs. 10 per acre.

Further information respecting these lands may be obtained from the Surveyor-General, and respecting the conditions of sale from the Government Agent of the North-Central Province.

By His Excellency the Lieut.-Governor's command,

W. T. TAYLOR,
Acting Colonial Secretary.

No. 992, N.-C. P.

විෂි 1899 ක්වූ අගෝස්තු මස 5 වෙනි දින කොළඹ

මහසෙක්‍රතාරීස්ථානයේ සේවයේ කන්තෝරුවේදීය.

චතුර්මූඳ දිසාවේ ආණ්ඩුවේ මහජීවත්තථුන්තාන්සේ විසින් මෙහි පහත සඳහන්වෙන ආණ්ඩුව සන්තක ඉඩම් ආණ්ඩුවේ නියෝගවල ප්‍රකාරයට විෂි 1899 ක්වූ සැප්තැම්බර් මාසේ 27 වෙනි දිනවූ බුද්ධින දවල් දෙලනේ කතිසමට අනුරුධපුරේ කවිවෙරිසේදී වෙන්දේසිකර විකුණනට සහ බෙරුම්කර දෙන්නට යෙදෙනවා ඇත.

චතුර්මූඳ දිසාවේ නුවරකලාවිස පලාතේ කලාගම් පලාත කොට්ඨාසයේ පිහිටා තිබෙන බිම් කැබලි විස්සක්.

සියයම 1,708. කලාගම් කෝරළේ.

| නො. | ගම. | ඉල්ලීමකාරයා. | අන්දම. | මහත. අ. රූ. ප. |
|------|-------|--------------------------|--------|-------------------|
| 5163 | මානුව | ගම්මුවිසින් බලාගත්කාරයට | | |
| | | අල්ලාගෙන තිබෙන ඉඩම කුඹුර | | 0 0 15 |
| 5164 | එම | එම | එම | 0 0 10 |
| 5165 | එම | එම | එම | 2 1 30 |

| නො. | ගම. | ඉල්ලීමකාරයා. | අන්දම. | මහත. අ. රූ ප. |
|-------|-----------------------|--|-------------------------------------|------------------|
| N 128 | තිකිනියාව | සිතියම 1,779. ගම්මු අල්ලාගනනිබෙන ඉඩම | කුඹුර | 0 3 5 |
| O 128 | මරිකාරිගම | සිතියම 1,780. ගම්මු අල්ලාගනනිබෙන ඉඩම | එම | 0 1 2 |
| 5264 | හිරිපිටියාගම | සිතියම 1,753. කේ. කන්දපු | වතුඉඩමට සුදුසු ඉඩම | 2 2 28 |
| 5225 | හුඳුපොලගම | සිතියම 1,737. කිරිබන්ඩා හිටපු වෙල් විදහේ | වි ගොවිතැනට සුදුසු කැලේ | 8 1 6 |
| 5277 | ගල්ගොඩ කුඹු කේ වැව | සිතියම 1,762. පකිරිලොබිබේ | වි ගොවිතැනට සුදුසු ඉඩම | 3 0 26 |
| 5278 | එම | එම | කුඹුර | 0 2 28 |
| 5279 | එම | එම | එම | 0 0 19 |
| 5224 | වල්පාඵගම | සිතියම 1,736. අ.න්. පුන්විටල සහ තවත් | වි ගොවිතැනට සුදුසු ඉඩම | 10 1 0 |
| 5154 | මදවච්චිය | සිතියම 1,704. පුන්විබන්ඩා ආරච්චිල | විගොවිතැනට සුදුසු ඉඩම | 6 0 9 |
| 5156 | කුඩාගල්මැඩියාව | සිතියම 1,704. කී. ඇමි. නම්හාමි සහ තවත් | එම | 8 3 0 |
| 5157 | එම | අයෙක් එම්. කඵබන්ඩා සහ තවත් | එම | 7 3 28 |
| 5286 | බමුහුගම | සිතියම 1,768. විජේපතිසා සහ තවත් | වි ගොවිතැනට සුදුසු කකන්ත | 8 0 10 |
| 5233 | තෙල්ලියගම | සිතියම 1,741. සෙල්ලොර්කාර් ආරච්චිල | වි ගොවිතැනට සුදුසු අත් දඹුවාකැලේ | 15 1 28 |
| 5285 | හම්මිල්ලාව | සිතියම 1,757. බසියා බෙරකාරයා | වි ගොවිතැනට සුදුසු කැලේ | 2 0 24 |
| 5294 | රඹුව | සිතියම 1,773. කිරිලවකෝරලේ. | එම | 1 3 7 |
| 5296 | එම | කී. ඇස්. මැනික්රල | කුඹුර | 0 1 1 |
| 5297 | එම | එම | එම | 0 3 17 |

මෙම ඉඩම් ගැණ වැඩිදුර කාරණා සර්වේයර්ජනරල් උන්වහන්සේගෙන්ද, විකිනීමේ කොන්දේසිය ගැණ උතුරුමැද දිසාවේ ආණ්ඩුමේ මහජ්ජන්තරාන්වහන්සේගෙන්ද දැනගන්නට පුළුවන.

ගරුතර උපාංගකාර උතුමානන්වහන්සේගේ ආඥාවලෙස,

ඩබ්ල්. ඩී. ටෙලර්,
වැඩබලන මහසෙකුකාරිස් වම්හ.

LAND SALES IN THE PROVINCE OF UVA.

No. 342, P. OF U.

Colonial Secretary's Office,
Colombo, August 7, 1899.

ON Tuesday, October 10, 1899, at 1 P.M., the Government Agent for the Province of Uva will put up to auction, at his office in the Kachcheri, the under-mentioned portions of Crown Land, on the terms authorized by Government.

Eleven allotments of land situated in the Udukinda division of the Badulla District of the Province of Uva.

| Lot. | Village. | Name of Applicant. | Description. | Extent. | | Upset Price |
|-----------------------|---|--------------------|---------------------|---------|----|-------------|
| | | | | A. | R. | per Acre. |
| Preliminary plan 129. | | | | | | |
| 363 | Idama | General sale | Chena | 2 | 0 | 10 |
| 364 | Kandora | do. | Patana | 1 | 1 | 10 |
| Preliminary plan 128. | | | | | | |
| 360 | Etkandawatta in Meda- palata of Udukinda | General sale | Chena | 14 | 0 | 10 |
| Preliminary plan 130. | | | | | | |
| 365 | Haputale | General sale | Old coffee garden | 16 | 3 | 10 |
| Preliminary plan 136. | | | | | | |
| Q 14 | Do. | General sale | Coffee and cinchona | 8 | 0 | 10 |
| R 14 | Do. | do. | Good coffee | 3 | 1 | 10 |

| Lot. | Village. | Name of Applicant. | Description. | Extent. A. R. P. | Upset Price |
|----------------------|--------------|--------------------|--------------|---------------------|------------------|
| | | | | | per Acre. Rs. |
| Preliminary plan 80. | | | | | |
| 210 | Maragaha-ela | General sale | Patana | 1 2 36 | 10 |
| 211 | Do. | do. | Chena | 5 1 13 | 10 |
| 212 | Do. | do. | do. | 0 3 12 | 12 |
| 214 | Do. | do. | Patana | 2 2 22 | 10 |
| Preliminary plan 89. | | | | | |
| 231 | Harakgama | General sale | Patana | 4 3 11 | 25 |

Further information regarding these lands can be obtained from the Surveyor-General, and regarding conditions of sale from the Government Agent, Province of Uva.

By His Excellency the Lieut.-Governor's command,

W. T. TAYLOR,
Acting Colonial Secretary.

No. 342, P. OF U.

වර්ෂ 1899 ක්වු අගෝස්තු මස 7 වෙනි දින කොළඹ මහසෙක්කාරිස්උත්තාන්සේගේ කන්තෝරුවේදී.

උදාම දිසාවේ ආණ්ඩුවේ ඒජන්තරාජ්‍යාන්සේ විසින් මෙහි පහත සඳහන්වෙන ආණ්ඩුව සන්තක ඉඩම් ආණ්ඩුවේ නියෝගවල ප්‍රකාරයට වර්ෂ 1899 ක්වු ඔක්තෝබ්‍ර මස 10 වෙනි දිනවු අගතරුවාදු සස්වරු 10 බදු එකවරින්දේදී වෙන්දේසිකර විකුණන්නට යෙදෙනවා ඇත.

උදාම දිසාවේ බදු එපලාගේ උඩුකිඳු කොට්ඨාසයේ පිහිටා තිබෙන බිම්කැබෙලි.

සිතියම 129.

අක්කරයක විකිණීමට පටන්ගන්න මහත. ගහන.

| නො. | මම. | ඉල්ලුම්කාරයා. | අන්දම. | අ. රු. ප. | රු. |
|-------------|-----------------------------|---------------|----------------|-----------|-----|
| 363 | ඉඩම | විකිණීමට | හේන | 2 0 0 | 10 |
| 364 | කඩදොර | එම | පහන | 1 1 5 | 10 |
| සිතියම 128. | | | | | |
| 360 | උඩුකිඳු, මැදපලාන, ඇත් කඳවකම | විකිණීමට | එම | 14 0 0 | 10 |
| සිතියම 130. | | | | | |
| 365 | හපුතලේගම | විකිණීමට | පරන කෝපි වත්ත | 16 3 30 | 10 |
| සිතියම 136. | | | | | |
| Q 14 | එම | විකිණීමට | කුරුඳු සහ කෝපි | 8 0 0 | 10 |
| R 14 | — | එම | හොඳ කෝපි | 3 1 2 | 10 |
| සිතියම 80. | | | | | |
| 210 | මාරකලආල | විකිණීමට | පහන | 1 2 36 | 10 |
| 211 | එම | එම | හේන | 5 1 13 | 10 |
| 212 | එම | එම | එම | 0 3 12 | 12 |
| 214 | එම | එම | පහන | 2 2 22 | 10 |
| සිතියම 89. | | | | | |
| 231 | ගරක්ගම | විකිණීමට | එම | 4 3 11 | 25 |

මෙම ඉඩම් ගැන වැඩිදුර කාරනා සර්වේක්ෂණයකට යොමුකර, විකිණීම සම්බන්ධව උදාම දිසාවේ ආණ්ඩුවේ ඒජන්තරාජ්‍යාන්සේගේදී දැනගත හැකිය.

ගරුකර උපආණ්ඩුකාර උතුමානන්වගන්සේගේ ආඥාවලය.

ඩබ්ලිව්. ටී. ටේලර්,
වැඩබලන මහසෙක්කාරිස් මමුස.

No. 343, P. OP U.

Colonial Secretary's Office,
Colombo, August 10, 1899.

ON Tuesday, September 26, 1899, at 1 o'clock P.M., the Government Agent for the Province of Uva will put up to auction, at his office in the Kacheheri, the under-mentioned portions of Crown Land, on the terms authorized by Government.

Fourteen allotments of land situated in the Wellawaya division of the Badulla District of the Province of Uva.

Preliminary plan 203. Applicant—General sale.

| Lot. | Village. | Name of Claimant. | Description. | Extent. A. R. P. | Upset Price |
|------|--|--|-------------------|---------------------|------------------|
| | | | | | per Acre. Rs. |
| W 18 | Aralutalawayagama in Kalupahanawasama | Seneviratne Mudiyansele Panchirala, Tennakoon Mudiyansele Menikhami, widow of Mohotihami, and eight children | Patana | 85 3 0 | 10 |
| X 18 | Migahamullahena and Ruk-kathanagahamullahena | do. | Patana and scrub | 0 1 33 | 10 |
| Y 18 | Do. | do. | do. | 0 1 34 | 10 |
| A 19 | Migahamulla or Rukkathana-gahamullapatana and Kapugahapotawakele | do. | Forest and patana | 19 0 16 | 10 |
| B 19 | Wallauwakandurapatana | do. | Patana and scrub | 0 1 0 | 10 |

| Lot. | Village. | Name of Claimant. | Description. | Extent. A. R. P. | Upset Price per Acre. Rs. |
|------|-----------------------|---|-----------------------------------|---------------------|---------------------------------|
| C 19 | Wallauwakandurapatana | Niyadabaduge Francisco Fernando | Cattle shed, chena, and garden | 0 1 4 | 10 |
| D 19 | Do. | Seneviratna Mudiyansele Tenna- koon Mudiyansele Menikhami, widow of Mohotihami, and eight children | Patana and scrub | 0 1 18 | 10 |
| E 19 | Do. | do. | do. | 0 2 13 | 10 |
| F 19 | Do. | do. | do. | 0 2 37 | 10 |
| G 19 | Do. | do. | do. | 0 1 16 | 10 |
| H 19 | Do. | do. | do. | 0 1 10 | 10 |
| I 19 | Do. | do. | Patana | 0 2 2 | 10 |
| J 19 | Do. | do. | do. | 0 3 28 | 10 |
| 2786 | Mapitikandepatana | Preliminary plan 799. Applicant—General sale. Crown | Patana | 25 3 15 | 15 |

Further information regarding these lands may be obtained from the Surveyor-General, and regarding conditions of sale from the Government Agent, Province of Uva.

By His Excellency the Lieut.-Governor's command,

W. T. TAYLOR,
Acting Colonial Secretary.

No. 343, P. OF U.

මහලු 1899 ක්වු අගෝස්තු මස 10 වෙනි දින කොළඹ
මහසෙනෙකාරිස්ථානයේ සේනාපතිවරයා විසින්

ආණ්ඩුවේ ආණ්ඩුවේ ඒජන්තාධිකාරියේ විසින් මෙහි පහත සඳහන්වන ආණ්ඩුව සන්තක ඉඩම් ආණ්ඩුවේ නියෝගවල ප්‍රකාරයට මහලු 1899 ක්වු සැප්තැම්බර් මස 26 වෙනි දින වූ අගනරුවාදු පස්වරු 10 ව බදු කඩවිවේදී වෙන්දේසිකර විකුණනට තෙදෙනවා ඇත.

ආවදියාවේ බදු පලාතේ වැල්ලවාය කොට්ඨාසයේ පිහිටා තිබෙන බිම්කැබලි.

සිතියම 203. අයිතිකම් කියත්තා—සෙනවිරත්න මුදියන්සේලාගේ පුත්විරල, මොහොවිටිතාමිගේ කන්වැන්දුම් වන තෙත්තකෝන් මුදියන්සේලාගේ මැතින්තාමිද, දරුවෝ 8 දෙනාද.

| කො. | ගම. | ඉල්ලුම්කාරයා. | අන්දම. | මහ. | අක්කර සක මිල. |
|------|--|---------------|----------------------|-----------|------------------|
| | | | | අ. රු. ප. | රු. |
| W18 | කළුපහනවසමේ අරඵකලාවේගම | විකිනිමට | පහන | 85 3 0 | 10 |
| X 18 | මීගහමුල්ලේගේ සහ රුක්කවි වනගහමුල්ල ගේන | එම | පහන සහ පදුරුසහිත ඉඩම | 0 1 33 | 10 |
| V 18 | මීගහමුල්ල නොහොත් රුක්කවි වනගහ මුල්ල පහන, කපුගහ පෝවාමේ කැලේ | එම | එම | 0 1 34 | 10 |
| A 19 | එම | එම | කැලාව සහ පහන | 19 0 16 | 10 |
| B 19 | වලවිවේ කදුරේ පහන | එම | පහන සහ පදුරුසහිත බිම | 0 1 0 | 10 |

අයිතිකම් කියත්තා—නියෝගවැද්දගේ පුත්සිසිකු ප්‍රනාන්දු.

| | | | | | |
|------|----|----------|------------------|-------|----|
| C 19 | එම | විකිනිමට | ගාල, ගේන සහ වත්ත | 0 1 4 | 10 |
|------|----|----------|------------------|-------|----|

අයිතිකම් කියත්තා—සෙනවිරත්න තෙත්තකෝන් මුදියන්සේලාගේ මැතින්තාමි සහ දරුවෝ 8 දෙනා.

| | | | | | |
|------|------------------|----------|----------------------|--------|----|
| D 19 | වලවිවේ කදුරේ පහන | විකිනිමට | පහන සහ පදුරුසහිත බිම | 0 1 18 | 10 |
| E 19 | එම | එම | එම | 0 2 13 | 10 |
| F 19 | එම | එම | එම | 0 2 37 | 10 |
| G 19 | එම | එම | එම | 0 1 16 | 10 |
| H 19 | එම | එම | එම | 0 1 10 | 10 |
| I 19 | එම | එම | පහන | 0 2 2 | 10 |
| J 19 | එම | එම | එම | 0 3 28 | 10 |

| | | | | | |
|------|-----------------|---|-----|---------|----|
| 2786 | මාපිටිකන්දේ පහන | සිතියම 799. අයිතිකම් කියත්තා—රජසන්තක. විකිනිමට | පහන | 25 3 15 | 15 |
|------|-----------------|---|-----|---------|----|

මේ ගැණ වැඩිදුර කාරණා සර්වේසර්පනරුල්ලාගෙන්ද, විකිනිමේ කොන්දේසි ගැණ ආවදියාවේ ඒජන්තාධිකාරියේගෙන්ද දැනගනට පුළුවන.

ගරුහර උපආණ්ඩුකාර උතුමානවතන්සේගේ ආඥාවලස,
බිබිල්ලු. ටී. ටේලර්,
වැඩබලන මහසෙනෙකාරිස් වමන.

No. 344, P. OF U.

Coolonial Secretary's Office,
Colombo, August 10, 1899.

ON Tuesday, September 19, 1899, at 1 o'clock P.M., the Government Agent for the Province of Uva will put up to auction, at his office in the Kacheheri, the under-mentioned portions of Crown Land, on the terms authorized by Government.

Four allotments of land situated in the Yatikinda division of the Badulla District of the Province of Uva.
Preliminary plan 824. Village—Pallegama Millebedde.

| Lot. | Name of Applicant. | Name of Claimant. | Description. | Extent. | | Upset Price |
|------|--------------------|-------------------|-----------------|---------|-------|------------------|
| | | | | A. | R. P. | per Acre. Rs. |
| 2874 | General sale | Crown | Udaoyapatana | 0 | 2 17 | 20 |
| 2875 | Do. | do. | do. | 0 | 1 21 | 20 |
| 2876 | Do. | do. | do. | 0 | 2 35 | 20 |
| W 91 | Do. | Abraham Cooray | Udapitiyapatana | 1 | 3 25 | 15 |

Further information regarding these lands can be obtained from the Surveyor-General, and regarding the conditions of sale from the Government Agent, Province of Uva.

By His Excellency the Lieut.-Governor's command,

W. T. TAYLOR,
Acting Colonial Secretary.

No. 344, P. OF U.

වම 1899 ක්වු අගෝස්තු මස 10 වෙනි දින කොළඹ

මහසෙනෙකාරිස්ථානයේ කන්තෝරුවේදී.

දිසාබේ ආණ්ඩුවේ ඒජන්තාධිපතියාණන් විසින් මෙහි පහත සඳහන්වන ආණ්ඩුව සන්තක ඉඩම් ආණ්ඩුවේ නියෝගවල ප්‍රකාරයට වම 1899 ක්වු සැප්තැම්බ්‍ර මස 19 වෙනි දින වූ අගනරුවාද පස්වරු 10 බදු මට්ටමේදී වෙන්දේසි කර විකුණනු ලබන ලෙසට දැනුණු බව දැනගන්නට ඇත.

උච්ච දිසාබේ බදු පලාතේ යටිකිඳු කොට්ඨාසයේ පිහිටා තිබෙන බිම්කැබලි.

සිතියම 824. ගම—මිල්ලබැද්දේ පල්ලේගම.

අක්කරයන්
විකිනීමට
පටන්ගන්න
මුදල.

| නො. | ඉල්ලුම්කාරයා. | අයිතිකම් කියන්නා. | අත්දම. | අ. රු. ප. | රු. |
|------|---------------|-------------------|--------------|-----------|------|
| 2874 | විකිනීමට | රජසන්තක | උඩමයේ පහත | 0 | 2 17 |
| 2875 | එම | එම | එම | 0 | 1 21 |
| 2876 | එම | එම | එම | 0 | 2 35 |
| W 91 | එම | ඒබ්‍රහම්කුමාරි | උඩපිටියේ පහත | 1 | 3 25 |

මේ ඉඩම් ගැන වැඩිදුර කාරණා සර්වේසර්ජන්වරුන්ගෙන්ද, විකිනීම සම්බන්ධව උච්ච දිසාබේ ආණ්ඩුවේ ඒජන්තාධිපතියාණන්ගෙන්ද දැනගත හැකිය.

ගරුකර උපආණ්ඩුකාර උතුමානන්වකන්ගේ ආඥාවලෙස,

ඩබ්ලිව්. ඩී. වෙලර්,
වැඩබලන මහසෙනෙකාරි මමිස.

LAND ACQUISITION NOTICES.

HAVING been duly directed by the Lieutenant-Governor, with the advice of the Executive Council, acting under the provisions of "The Land Acquisition Ordinance of 1876," section 6, to take order for the acquisition of the following lands, required for a public purpose, namely, for widening the approach road to the railway yard, Panadure, to wit:—

Preliminary plan 10,730. Village—Panadure totamune.

| Lot. | Name of Land. | Description. | Name of Claimant. | Extent. | |
|-------|----------------|--------------|--|---------|---------|
| | | | | A. | R. P. |
| P 753 | Galkande | Open land | Mr. Arnold Dias on behalf of heirs of Johannis Soyza | 0 | 0 0-72 |
| Q 753 | Do. | Garden | Mr. Jeremias Dias (trustee of Rankot Vihare) | 0 | 0 6-50 |
| R 753 | Do. | do. | J. A. Genoris Rodrigo | 0 | 0 4-50 |
| S 753 | Do. | do. | M. Cornelis Fernando and others | 0 | 0 1-62 |
| T 753 | Dombagahawatta | do. | Harmanis Fernando and heirs of Martinus Fernando | 0 | 0 2-25 |
| U 753 | Do. | do. | Mr. Arnold Dias | 0 | 0 5-50 |
| | | | | 0 | 0 21-09 |

I hereby give public notice, as required by section 7, that the Government proposes to take possession of the lands.

All persons interested in the aforesaid lands are hereby required to appear personally or by agent before me at Panadure Resthouse on September 16, 1899, at 7.30 A.M., and to state the nature of their respective interests in the lands, and the amount and particulars of their claims to compensation for such interests.

Kalutara Kacheheri,
August 12, 1899.

C. D. VIGORS,
Assistant Government Agent.

HAVING been duly directed by the Lieutenant-Governor, with the advice of the Executive Council, acting under the provisions of "The Land Acquisition Ordinance of 1876," section 6, to take order for the acquisition of the following land, required for a public purpose, namely, for a site for the erection of an isolation hut for infectious cases at Nikaweratiya, to wit :—

Preliminary plan 2,255. Village—Nikaweratiya.

| Lot. | Name of Land. | Description. | Name of Claimant. | Extent. A. R. P. |
|--------|---------------------|--------------|--------------------------------------|---------------------|
| X 1133 | Kadurugamahullahena | Chena | Wanniunnehelage Appuhami and another | 2 0 7 |

I hereby give public notice, as required by section 7, that the Government proposes to take possession of the land.

All persons interested in the aforesaid land are hereby required to appear personally or by agent before me at the Kurunegala Kachcheri on September 9, 1899, at 1 o'clock P.M., and to state the nature of their respective interests in the land, and the amount and particulars of their claims to compensation for such interests.

Kurunegala Kachcheri,
August 14, 1899.

HARRY E. BEVEN,
for Government Agent.

විෂ් 1876 ක්වු අවුරුද්දේ නොමිමර 3 වේ ආඥපත්‍රයේ හත්වෙනි වගන්තියේ ප්‍රකාරයට ආණ්ඩුවේ කටයුත්තකට, එනම් :—නිකවැරටියට බෝවෙන රෝග වැළඳුන අයවල් වෙන්කර තිබීමට ස්ප්‍රියාලයක් සැදීමට සහනයක් පිණිස වෙති පහත සඳහන්වන ඉඩම ලබාගැනීම සඳහා ක්‍රියාකරණ පිණිස "විෂ් 1876 සේ ඉඩම ලබාගැනීමේ ආඥපත්‍රයේ" හවෙනි කාණ්ඩයේ කරකිබෙන සංචාරකවල ප්‍රකාරයට කාරක මන්ත්‍රීසභාවේ මන්ත්‍රණය ඇතුළු උතුමානව්වකන්සේගෙන් නිසිආකාර මට අණලැබී තිබේ, ඒ ඉඩමනම් :—

සිතියම 22,55. ගම—නිකවැරටිය.

| නො. | ඉඩමේ නම. | අන්දම. | අයිතිකම කියන්නා. | ගහක. අ. රු. ප. |
|--------|---------------|----------|---|-------------------|
| X 1133 | කදුරුගමවුලගේන | හේන් ඉඩම | වන්නිලන්තැණේලාගේ අප්පුකම් සහ තවත් එක්කෙනෙක් | 2 0 7 |

එබැවින් ඉඩම අයිතිකර ගැනීමට ආණ්ඩුවේ කල්පනාව තිබෙනවට පොදුජනතාව දනගැනීම සඳහා හත්වෙනි වගන්තියේ ඕනෑකාර තිබෙන හැටියට මෙයින් දැනුම්දෙමි.

ඉහතකී ඉඩමට අයිතිවාසිකම් ඇත්නාවු සැමදෙනම තවුන්ම නොහොත් තවුන් වෙනුවට ක්‍රියාකරණ අග වෂ් 1899 ක්වු සැප්තැම්බර් මස 9 වෙනි දින දවල් එකේ කනිසාවට කුරුනෑගල කම්බේරියේදී මා ඉදිරිපිටට පැමිණ ඒ කොයිඅන්දමේ අයිතිවාසිකම්ද කියා කියා සිටින්නට ඕනෑවා සහ මෙම ඉඩම වෙනුවට ඉල්ලාසිටින මුදල් ගණි කන් ඊට ඇත්නාවු තවුන්ගේ අයිතිකමේ තොරතුරුත් කියාසිටින්නට ඕනෑවට මෙයින් දැනගත යුතුයි.

වෂ් 1899 ක්වු අගෝස්තු මස 14 වෙනි දින
කුරුනෑගල කම්බේරියේදී.
හැරී. ඊ. බැවන්,
වැඩබලන ආණ්ඩුවේ ඒජන්තවුන්කන්සේ වෙනුවට

1876 මැ (බ්‍ර) -තු 3 ම ඉලකකප්පද්ධතනිනතු 7 ම පිරිවින පිරකාරම් නිකාවෙහෙද්ධයිල තොරුච්චාතිකරුකු ඉරු තනිත්ත ඉරුල කදම්පඬ්ඬයාක නෙණුම පතිරකිකේවෙකලු වෙහෙද්ධයතාන පිනනාප්පොලවප්පද්ධත කාණිතය, අමතාවතු :—

පාතමපද්ධත ඉලකකම 2,255. ශ්‍රීප්පි—නිකාවෙහෙද්ධයා.

| ශ්‍රී. | කාණිතයනු පෙයා. | විවරම්. | උරිත්තාණිතයනු පෙයා. | විසාලම්. අ. හු. ප. |
|--------|----------------|---------|----------------------------------|-----------------------|
| X 1133 | කතුරුකාආලාසේන | සේන | උපිණිය. අප්පුකාමියුම වෙරුච්චාණුම | 2 0 7 |

ඉදිකුකකොලවකරුකාන ඉත්තනුරුසේප්පුමපඬ්ඬ 1876 මැ (බ්‍ර) -තුක කාණි ඉදිකුකකොලවකප්පද්ධතප්පද්ධත පද්ධතනිනතු 6 ම පිරිවින ඉරුපාඬිකරුකින පිරකාරම් මතිරාලොසේනප්පුප්පද්ධතයනු ඉලොසේනප්පුප්පද්ධත තේසා ක්‍රියාකරුකාන නෙකලුක ක්‍රමනිනසේප්පුප්පද්ධතල, අකකාණිතය ඉඳිසිඉප්පුකකොලුනු ඉරාසාදසියා නෙණිනිච්චුකකිරු නෙපත 7 ම පිරිවිනපඬ්ඬ වෙහෙද්ධය පිරකාරම් නාන ඉතිනෙකකොණ්ඩ පාතිත්තමාය් විනමපරුසේප්පුකිරෙන.

ඉරුච්චිත්ත කාණිකලු උරිත්තප්පෙසිනෙරු සකලරුම තාමාක අලෙහතු අවරාවරුද්ධය කාරියකරා ආලමාය් 1899 ම ඉණ්ඩු පුරද්ධාතිමාතම 9 ම් තේකියිවනු 1 මනිකලු ශ්‍රීලකල කප්පේරියිව නෙණුනපාක වෙහෙද්ධප්පද්ධත තත්තකලු අකකාණිතියිලුනු උද්ධතකරුකිනතු තනමෙයෙයුම අව්වද්ධතනෙකලුකකාය්ත් තාම සාතිකලු උරිත්තකරුකින තොකෙයෙයුම විවරකුණියුම සොලලුමපඬ්ඬ ඉතිනෙක අවරකරුකින තේකලුකකොලනප්පද්ධතනිනතු.

ශ්‍රීලකල කප්පේරි,
1899 ම ඉණ්ඩු ඉවණ්ඩු 14 ම් උ.
ඉහෙරි ඉ. පෙවන්,
ඉරාසාදසි ඉසනදාකක.

HAVING been duly directed by the Lieutenant-Governor, with the advice of the Executive Council, acting under the provisions of "The Land Acquisition Ordinance of 1876," section 6, to take order for the acquisition of the following lands, required for a public purpose, namely, for the Deduru-oya irrigation works, to wit :—

Preliminary plan 2,326. Village—Kosgolla.

| Lot. | Name of Land. | Description. | Name of Claimant. | Extent. A. R. P. |
|--------|--------------------------------------|--------------------------|------------------------|---------------------|
| J 1162 | Dambagahamulahena | Chena under 10 years old | Kawralage Dingiri Appu | 0 0 15 |
| K 1162 | Walasgowwagewewahena | do. | Kawrala | 1 1 23 |
| L 1162 | Patahagawahena alias Mawatalandehena | do. | Manel Hami | 0 0 32 |

I hereby give public notice, as required by section 7, that the Government proposes to take possession of the lands.

All persons interested in the aforesaid lands are hereby required to appear personally or by agent before me at the Kurunegala Kachcheri on September 9, 1899, at 1 o'clock P.M., and to state the nature of their respective interests in the lands, and the amount and particulars of their claims to compensation for such interests.

Kurunegala Kachcheri,
August 14 1899.

HARRY E. BEVEN,
for Government Agent.

KALUTARA DISTRICT.

Paddy, yala cultivation : the plants are from three to four months old, and are in ear in some parts of the district.
 Dry grain : nil.
 Other products : fruits and vegetables are scarce.
 Prices of staple products : rice, Rs. 4 a bushel in the totamunes and Rs. 4 to Rs. 6 in the korales ; cocoanuts, Rs. 25 to Rs. 30 in the totamunes and Rayigam korale and Rs. 40 to Rs. 50 in the Pasduṅ korale for a thousand.
 Rainfall : very scarce.
 Remarks on harvest prospects generally : fair.
 Health of people : good on the whole.
 Health of cattle : good. A few cases of murrain have occurred in the totamunes.

CENTRAL PROVINCE.

KANDY DISTRICT.

Paddy, maha : the paddy fields in Yatinuwara, Pata Hewaheta, and Uda Bulatgama are being ploughed, and in other divisions they are being cultivated.

Yala : in Uduuwara, Yatinuwara, Harispattu, Pata Dumbara, Uda Dumbara, Pata Hewaheta, and Uda Bulatgama paddy fields are blossoming, and in Tumpane paddy is being transplanted. Crop or prospect of crop : too early to form an opinion.

Dry grain, maha : hill paddy chenas in Tumpane are being cleared, in Uduuwara kurakkan plants are in blossom.

Yala : in Tumpane and Harispattu kurakkan is ripening ; in Pata Dumbara and Pata Hewaheta kurakkan is about to blossom ; and in Uda Dumbara in plants.

Rainfall : sufficient.

Prices : paddy, Re. 1.50 per bushel ; kurakkan, Re. 1.25 per bushel ; rice, Rs. 4.50 per bushel ; and cocoanuts, Rs. 3.75 per 100.

Health of people : good. There were a few cases of chickenpox, fever, diarrhoea, and measles in Yatinuwara, Tumpane, Harispattu, and Pata Dumbara.

Health of cattle : murrain has broken out in Uduuwara, Pata Hewaheta, and Uda Bulatgama. Foot-and-mouth disease in almost all the divisions.

MATALE DISTRICT.

Rainfall registered at Matale : 7.43 in.

Paddy : yala fields blossoming for most part. Maha fields being ploughed in some places.

Dry grain : Matale south, kurakkan chenas in ear ; north and east, nil.

Tanks in Matale north : little water. Katties being cut in some tanks.

Health of cattle : good.

Health of people : good, but chickenpox and measles in a few places in Matale south. Smallpox at Nayakumbura and at Dambulla (one case at latter place).

NUWARA ELIYA DISTRICT.

Kotmale.—Ploughing and sowing continued. Rain in abundance. Vegetables and fruits : the supply was very small. Health of population : good. No sickness among cattle.

Uda Hewaheta.—Ploughing for yala commenced.

Walapane.—No work on chenas. Rain sufficient during the month in Uda Hewaheta and Walapane. There were only two rainy days during the month. There was a fair supply of vegetables and fruits. Health of population : satisfactory. Cattle disease prevailed in both the divisions, but not of a serious nature. No deaths.

NORTHERN PROVINCE.

JAFFNA DISTRICT.

Rainfall : nil, as registered at the Public Works Department Office, Jaffna.

Weather : the south-west monsoon was blowing hard at times. The month was dry and hot.

Paddy cultivation : fields are being ploughed and manured preparatory to the ensuing cultivation.

Dry grain cultivation : kurakkan, thinaichchami, and panichchami are nearly ripe, and harvesting has commenced, with good result ; payaru is in plant and ears.

Tobacco cultivation : people are busy in purchasing tobacco for the Indian market. There is a slight increase in the price this year.

Health of people : generally good, except a few cases of fever in Valigamam east and west.

Health of cattle : good.

Prices of staple articles : paddy, Re. 1.62½ per bushel ; rice, Rs. 3.50 per bushel ; chamy, Re. 1.50 per bushel ; payaru, Rs. 3.75 per bushel ; kurakkan, Re. 1.25 per bushel.

MANNAR DISTRICT.

Weather : no rain. Wind from south-west. Heat moderate.

Agriculture : kalapokam paddy stacks are being threshed. Sirupokam cultivation in ear. Fields are being manured for the next crop.

Health of people : fever prevails to some extent.

Health of cattle : good.

Prices of grain : rice, Rs. 4 per bushel ; paddy, Re. 1.50 per bushel.

MULLAITTIVU DISTRICT.

Weather : there were few showers of rain during the month. The heat of the sun was nevertheless as great as in the previous month. The south-west wind prevailed, though now and then there was a lull. Occasionally the wind blew from the north-east.

Crops : the threshing of the kalapoka paddy stacks continued. The idaipoka paddy plants under the Tanni-yuttu and the Mulliawalai springs are doing well. Tobacco traders from Jaffna visited the district. They could not make many purchases, the prizes offered being ridiculously low.

General health : fair. There were some cases of fever and pneumonia, also some isolated cases of mumps, sore-eyes, and whooping cough. The villages adjoining the Nantikkadal, especially the Mullaitivu town and its suburbs, were plagued with mosquitoes during the month. The people as well as cattle suffered much in consequence.

Prices of articles of food : paddy, Re. 1.25 per bushel ; rice, Rs. 3 per bushel ; ellu, Rs. 4.50 per bushel ; kollu, Rs. 2 per bushel ; nluntu, Rs. 4.50 per bushel ; payaru, Rs. 4.50 per bushel.

SOUTHERN PROVINCE.

GALE DISTRICT.

[Not received.]

HAMBANTOTA DISTRICT.

[Not received.]

MATARA DISTRICT.

[Not received.]

EASTERN PROVINCE.

BATTICALOA DISTRICT.

Paddy : etalai crop in blossom in some parts and sowing in others. Preparation for munmari sowing commenced.

Price of grain : paddy, Re. 1.25 per bushel.

Rainfall : 1899, nil ; 1898, .93 in.

Health : generally good.

Cattle : no disease.

TRINCOMALEE DISTRICT.

Rainfall : 2.04 in.

Paddy : pinmari cultivation at Tamblegam and Kaddukkulam west is fair. Cultivation at Koddiyar has suffered for want of water in Allai and Peruveli tanks. The fields at Mallikaitivu have been abandoned. There was a heavy shower of rain on the 31st, which will do much good to the crops.

Tobacco : a very small portion has been sold to Jaffna traders.

Fishery : good.

Health of people : satisfactory.

Health of cattle : cattle murrain is still prevailing at Pulmoddai and Inniyai.

Price of staple articles : paddy, Re. 1.25 per bushel ; rice, Rs. 3.50 per bushel.

NORTH-WESTERN PROVINCE.

KURUNEGALA DISTRICT.

Wanni Hatpattu.—Paddy, yala crop : fields are now under crop throughout ; some are earing and the rest are young ; prospects favourable. Fine grain : chenas being cleared for maha. Rain has been dry throughout the month. Health of people : fair. Health of cattle : fair.

Katugampola Hatpattu.—Paddy, yala crop : young ; prospects not very good for want of rain. Fine grain : chenas just being cleared. No rain. Health of people : satisfactory. Health of cattle : satisfactory.

Dewameddi Hatpattu.—Paddy, yala crop : young ; prospects fairly good. Fine grain : no crops. Chena clearing just commenced. Rain : some rain fell during the early part of the month. Health of people and cattle : good.

Dambadeni Hatpattu.—Paddy, yala crop : earing ; prospects fair. Fields are being sown for maha. Fine grain crop : partly ready for reaping ; prospects favourable. Health of people : fever prevails in some places. Health of cattle : no murrain at present.

Hiriyala Hatpattu.—Paddy, yala crop : in some korales earing and in others maturing ; prospects fair. Fine grain crop : in some korales earing and in others being reaped ; prospects good. Rain : there were several showers of rain throughout the hatpattu. Health of people : good, but fever, cold, &c., prevailed to some extent. Health of cattle : good, but murrain prevails in two of the korales.

Weudawili Hatpattu.—Paddy, yala crops : earing and young. No cultivation during the month. Prospects : crops in some fields are withering for want of rain. Fine grain crops earing. No cultivation during the month. Prospects : crops are parched up for want of rain in the beginning of the month. Health of people and cattle : fair.

PUTTALAM DISTRICT.

Paddy : in Demala hatpattu 642 acres had already been cultivated with paddy for the yala harvest of 1899, and the crops were in various stages of growth. Other lands were being ploughed and sown. In Puttalam pattu division the crops—some of which were young and some earing—were in good condition. In Kalpitiya division about 12 bushels were cultivated.

Fine grain : in Demala hatpattu about 65 acres of high land were cultivated with tala and meneri for the yala harvest of 1899. Of this, some of the crops were reaped and harvested and some had matured. In Puttalam pattu division the crops—some of which suffered from want of rain—were being gathered in.

Staple products : the price of rice ranged from Rs. 3.37 to Rs. 4 per bushel, and of coconuts from Rs. 3 to Rs. 4 per 100 nuts.

Health of the people : a few cases of fever, cold, itch, and rheumatism prevailed here and there in some parts of Demala hatpattu, and of the 129 cases of parangi previously reported, more than 15 have recovered and others are being treated. In Puttalam pattu division the health of the people in general was good, only a few cases of parangi prevailing in Rajakumarawanni pattu. The cases of smallpox said to have been brought from Pulichchakulam to Kiriyanakalli recovered and the people left the place. In Kalpitiya division the health of the people was not very satisfactory, fever and whooping-cough prevailing.

Rainfall : there was no rainfall registered at Puttalam.

CHILAW DISTRICT.

[Not received.]

NORTH-CENTRAL PROVINCE.

ANURADHAPERA DISTRICT.

Rainfall at Anuradhapura : 55 in. There were scanty showers throughout the Province.

Paddy : the crop prospects are satisfactory. The crops of the yala harvest are being reaped, those of late cultivators are either maturing or are earing.

Tanks : some of the tanks are half full and some quarter full.

Health of cattle : satisfactory.

Health of people : good.

PROVINCE OF UVA.

BADULLA DISTRICT.

Paddy : maha crop harvested ; yield good. Preparations for yala going on. Ploughing commenced.

Chenas : being cleared.

Fruits and vegetables : scarce.

Health of cattle : good. A few cases of hoof disease reported from Udukinda.

Health of people : good. Fever and cold prevailed to some extent. A few cases of diarrhoea and dysentery reported from Udukinda.

Weather : dry.

PROVINCE OF SABARAGAMUWA.

RATNAPURA DISTRICT.

Paddy : crops on fields cultivated for the yala harvest in Nawadun and Kuruwiti korales are now ripening. In Kolonna, Meda, and Kadawata korales they are in their early stage. In Kukulukorale the crops are blossoming. Prospects are favourable, except in some places in Meda and Kadawata korales, where drought prevails. The maha crops in Kolonna korale is being threshed and reported to be satisfactory. Fields for maha harvest in Nawadun and Kuruwiti korales are being prepared for cultivation, and the sowing in Nawadun korale will be, it is feared, retarded very much owing to the difficulty of securing cattle on account of murrain.

Fine grain : sowing of chenas for maha harvest in Nawadun and Kuruwiti korales is nearly over ; the crops on yala chenas are ripening. In Kolonna korale tana chenas are being reaped and threshed and the crops are satisfactory. In Kukulukorale crops are blossoming.

The health of the people is, on the whole, satisfactory.

Cattle murrain prevails in some villages in Nawadun and Atakalan korales. Hoof-and-mouth disease, which broke out in some places in Kolonna korale, is dying out.

KEGALLA DISTRICT.

Paddy : yala prospects are good. Ploughing and sowing for maha is in progress.

Dry grain : sowing of hill paddy and kurakkan is delayed in parts of the district owing to want of rain. Amu has been sown in Galboda and Kinigoda korales.

Prices : paddy, Re. 1.50 per bushel ; hill paddy, Re. 1.25 per bushel ; kurakkan, Re. 1 to Re. 1.25 per bushel ; amu, 75 cents per bushel.

Rainfall : Ruanwella, 3.85 in.

Cattle disease : murrain is increasing in spite of the precautions taken. It has spread in several villages of the Kandua and Mawata pattus. Both these pattus have been proclaimed in the *Gazette*. The disease has also broken out at Domumpola in Beligal korale. Foot-and-mouth disease is reported from parts of the district.

Health of people : fever has subsided in Three Korales and Lower Bulatgama and Beligal korale, and the health of the people in these korales is reported to be generally good. In Galboda and Kinigoda korales and Paranakuru korale fever still prevails to a great extent.

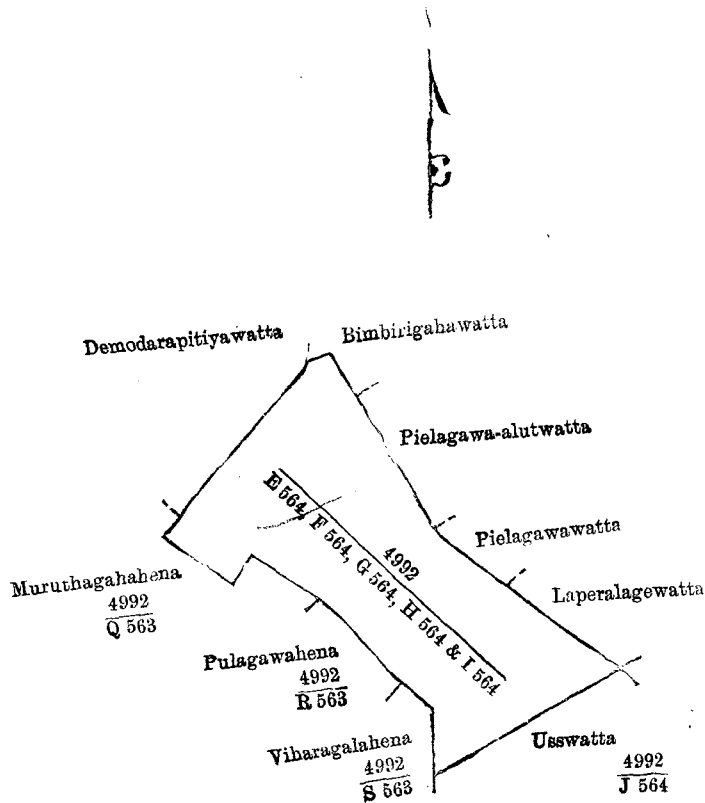
NOTICES UNDER THE WASTE LANDS ORDINANCES.

Order under Section 4, Sub-section (1), of Ordinance No. 1 of 1897.

In the matter of the lands commonly called or known as Murutagahahena and Wiharagaladena, situate in the village of Kirinda in the Gangaboda pattu of the Matara District, in the Southern Province, and of the Ordinance No. 1 of 1897.

WHEREAS in pursuance of section 1 of the Ordinance No. 1 of 1897 it was duly declared and notified on the 23rd September 1898, that if no claim to the lands commonly called or known as Murutagahahena and Wiharagaladena, situate in the village of Kirinda in the Gangaboda pattu of the Matara District, in the Southern Province, containing in extent 58 acres 1 rood and 23 perches, shown as lots P 563, Q 563, R 563, S 563, T 563, C 564, D 564, E 564, F 564, G 564, H 564, I 564, X 563, Y 563, Z 563, and A 564 in preliminary plan 4,992, was made to the Special Officer appointed under Ordinance No. 1 of 1897 within the period of three months from the date of such declaration and notice, such land would be deemed the property of the Crown and dealt with on account of the Crown ; and whereas Nanayakkara Siriwettimohottige Don Hendrick Appuhamy of Dewalamulla in Kirinda made claim to a portion of the said Wiharagaladena as portions of the adjoining gardens, called and known as Demodarapitiyawatta, Bimbirigahawatta, Pielagawa-alutwatta, Pielagawawatta, and Lalperalagewatta, situate in the village of Kirinda in the Gangaboda pattu of the Matara District, in the Southern Province, containing in extent 3 acres and 10 perches, shown as lots E 564, F 764, G 564, H 564, and I 564 in preliminary plan 4,992, and in the annexed certified tracing,

and bounded as follows: on the north by Demodarapitiyawatta and Bimbirigahawatta; on the east by Pielagawa-alutwatta, Pielagawawatta, and Laperalagewatta; on the south by Uswatta (lot J 564 in preliminary plan 4,992); on the west by Wiharagalahena (lot S 563 in preliminary plan 4,992); Pielagawahena (lot R 563 in preliminary plan 4,992):



Situation—Kirinda in Gangaboda pattu.

| Lot. | Name of Land. | Extent. | | |
|-------|---------------------|----------|----------|-----------|
| | | A. | R. | P. |
| E 564 | Demodapitiyawatta | 0 | 1 | 30 |
| F 564 | Bimbirigahawatta | 0 | 2 | 20 |
| G 564 | Pielagawa-alutwatta | 0 | 2 | 5 |
| H 564 | Pielagawawatta | 0 | 2 | 35 |
| I 564 | Lalperalagewatta | 0 | 3 | 0 |
| | | <u>3</u> | <u>0</u> | <u>10</u> |

Surveyor-General's Office,
Colombo, May 13, 1899.

S. J. C. MORE,
for Surveyor-General.

and Murutagahahena (lot Q 563 in preliminary plan 4,992); and I, John Penry Lewis, being appointed Special Officer under the said Ordinance, made due inquiry into such claim; I, with the consent of His Excellency the Lieutenant-Governor, do hereby order that the said lots Nos. E 564, F 564, G 564, H 564, and I 564 in preliminary plan 4,992 are hereby admitted to be the property of the said claimant.

Matara, June 26, 1899.

J. P. LEWIS,
Special Officer.

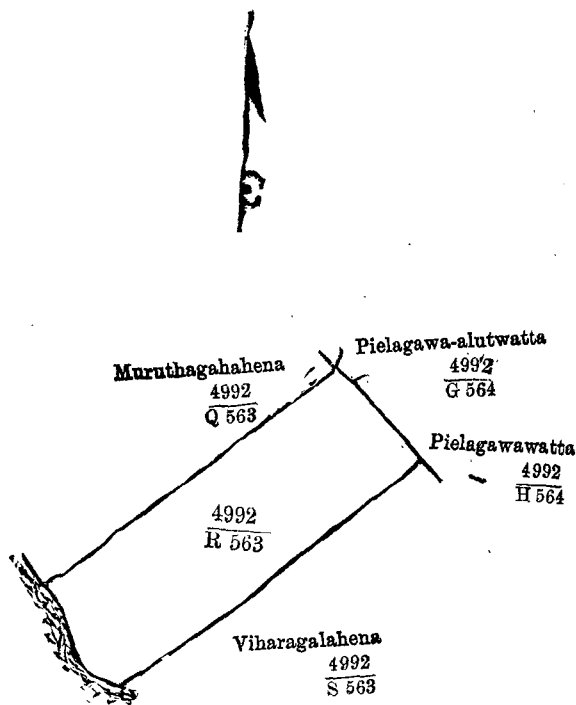
Order under Section 4, Sub-section (1), of Ordinance No. 1 of 1897.

In the matter of the lands commonly called or known as Murutagahahena and Wiharagalahena, situate in the village of Kirinda in the Gangaboda pattu of the Matara District, in the Southern Province, and of the Ordinance No. 1 of 1897.

WHEREAS in pursuance of section 1 of the Ordinance No. 1 of 1897 it was duly declared and notified on the 23rd September, 1898, that if no claim to the lands commonly called or known as Murutagahahena and Wiharagalahena, situate in the village of Kirinda in the Gangaboda pattu of the Matara District, in the Southern Province, containing in extent 58 acres 1 rood and 23 perches, shown as lots P 563, Q 563, R 563, S 563, T 563, C 564, D 564, E 564, F 564, G 564, H 564, I 564, X 563, Y 563, Z 563, and A 564 in preliminary plan 4,992, was made to the Special Officer appointed under Ordinance No. 1 of 1897 within the period of three months from the date of such declaration and notice, such land would be deemed the property of the Crown and dealt with on account of the Crown; and whereas Owitigamuwe Pattirana Dingi Appu and Owitigamuwe Pattirana Louishamy, both of Kirinda, made claim to a portion of the said Wiharagalahena, which portion is also known as Peelagawahena, situate in the village of Kirinda in the Gangaboda pattu of the Matara District, in the Southern Province; containing in extent 2 acres and 10 perches, and shown as lot R 513 in preliminary plan 4,992, and in the annexed certified tracing,

and I, John Penry Lewis, being appointed, Special Officer under the said Ordinance, made due inquiry into such claim; and whereas I and the said claimants have, with the consent of His Excellency the Lieutenant-Governor, entered into an agreement concerning the said lot under section 4, sub-section (1), of the said Ordinance:

Whereas it was ordered, in pursuance of the agreement afore-mentioned, that the said claimants do pay for the said lot R 563 in preliminary plan 4,992, containing in extent 2 acres and 10 perches, to the Government Treasury at Matara a sum of Rs. 22-50; and whereas the said claimants have duly paid the said amounts, the said claimants Owitigamuwe Patirenage Dingi Appu and Owitigamuwe Patirenage Louishamy, both of Kirinda, are hereby declared to



Lot R 563 called Pulagawahena, in extent 2A. 0R. 10P., situate in Kirinda of Gangaboda pattu.

Surveyor-General's Office,
Colombo, May 13, 1899.

S. J. C. MORE,
for Surveyor-General.

be the purchasers of the said portion of Wiharagalahena, which portion is also known as Peelagawahena, situate in the village of Kirinda in the Gangaboda pattu of the Matara District, in the Southern Province, containing in extent 2 acres and 10 perches, shown as lot R 563 in preliminary plan 4,992, and in the annexed certified tracing, and bounded as follows: on the north by Murutagahahena (lot Q 563 in preliminary plan 4,992) and Peelagama alutwatta (lot G 564 in preliminary plan 4,992); on the east by Peelagawawatta (lot H 564 in preliminary plan 4,992); on the south by Wiharagalahena (lot S 563 in preliminary plan 4,992); on the west by the rock called Wiharagala.

Matara, June 26, 1899.

J. P. LEWIS,
Special Officer.

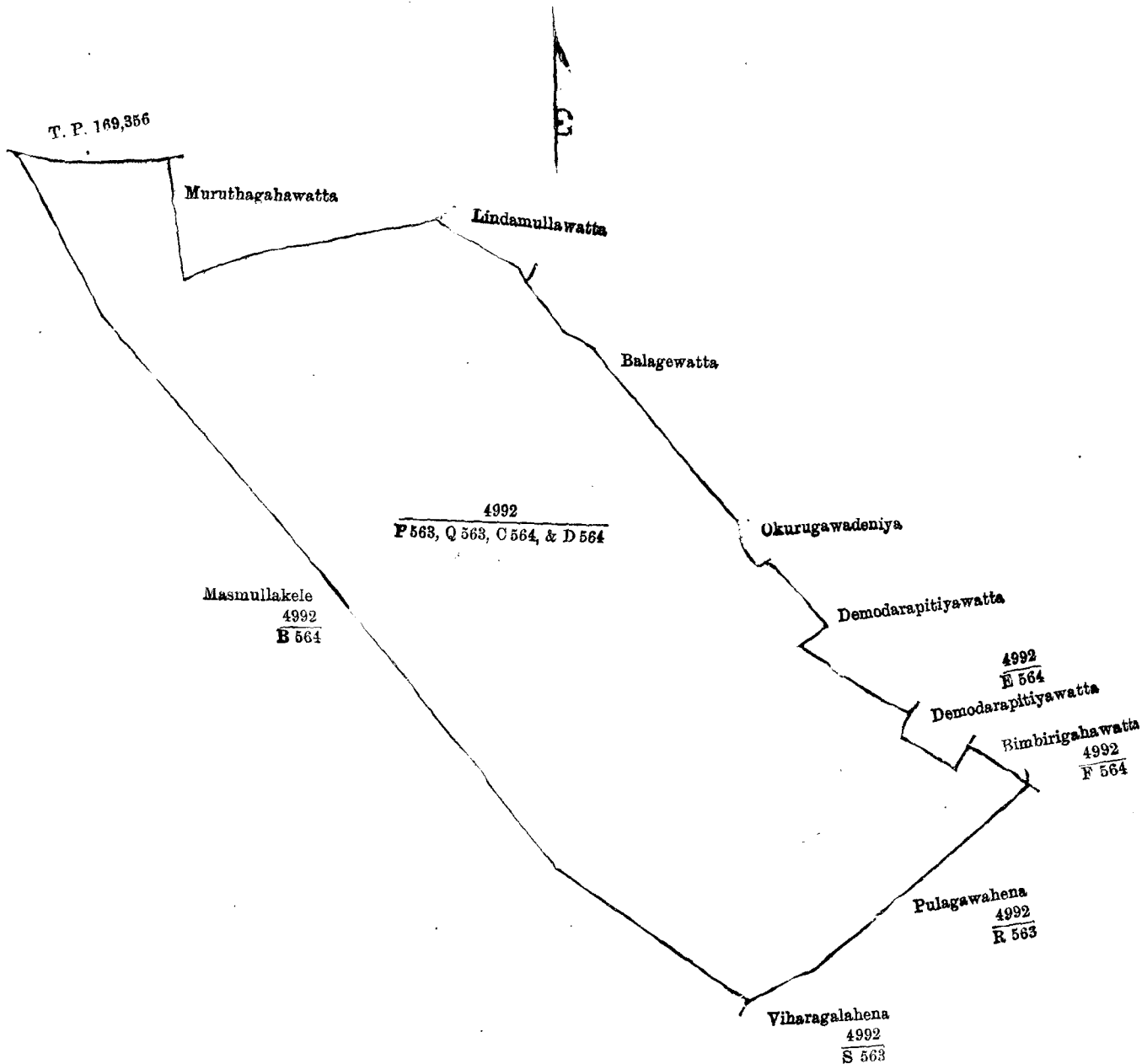
Order under Section 4, Sub-section (1), of Ordinance No. 1 of 1897.

In the matter of the lands commonly called or known as Murutagahahena and Wiharagalahena, situate in the village of Kirinda in the Gangaboda pattu of the Matara District, in the Southern Province, and of the Ordinance No. 1 of 1897.

WHEREAS in pursuance of section 1 of the Ordinance No. 1 of 1897 it was duly declared and notified on the 23rd September, 1898, that if no claim to the lands commonly called or known as Murutagahahena and Wiharagalahena, situate in the village of Kirinda in the Gangaboda pattu of the Matara District, in the Southern Province, containing in extent 58 acres 1 rood and 23 perches, shown as lots P 563, Q 563, R 563, S 563, T 563, C 564, D 564, E 564, F 564, G 564, H 564, I 564, X 563, Y 563, Z 563, and A 564 in preliminary plan 4,992, was made to the Special Officer appointed under Ordinance No. 1 of 1897 within the period of three months from the date of such declaration and notice, such land would be deemed the property of the Crown and dealt with on account of the Crown; and whereas Hewakankanange Andris, Watukolakandehewage Aberanhamy, Geeganagamage Appu, Karaputugalagamage Suwandiris, and Nanayakkara Siriwettimehottige Don Hendrick Appuhamy, all of Kirinda, made claim to the said Murutagahahena, situate in the village of Kirinda in the Gangaboda pattu of the Matara District, in the Southern Province, containing in extent 19 acres 2 roods and 31 perches, and shown as lots P 563, Q 563, C 564, and D 564 in preliminary plan 4,992 and in the annexed certified tracing, and I, John Penry Lewis, being appointed Special Officer under the said Ordinance, made due inquiry into such claim; and whereas I and the said claimant have, with the consent of His Excellency the Lieutenant Governor, entered into an agreement concerning the said lots under section 4, sub-section (1), of the said Ordinance:

Whereas it was ordered, in pursuance of the agreement afore-mentioned, that the said Hewakankanange Andris Watukolakandehewage Aberanhamy, Geeganagamage Appu, and Karaputugalagamage Suwandiris, all of Kirinda, do pay for 17 acres 2 roods and 31 perches of the said lots P 563, Q 563, C 564, and D 564 in preliminary plan 4,992 to the Government Treasury at Matara a sum of Rs. 180; and that the said Nanayakkara Siriwettimehottige Don Hendrick Appuhamy of Kirinda do pay for the remaining 2 acres of the said lots to the Government Treasury at

Matara a sum of Rs. 20 ; and whereas the said claimants have duly paid the said amounts, the said claimants are hereby declared to be the purchasers of the respective portions of the said Murutagahahena, situate in the village of Kirinda in the Gangaboda pattu of the Matara District, in the Southern Province, containing in extent 19 acres 2 roods and 31 perches, shown as lots P 563, Q 563, C 564, and D 564 in preliminary plan 4,992, and bounded as follows: on



Situation—Kirinda in Gangaboda pattu.

| Lot. | Name of Land. | | Extent. | | |
|-------|---------------|--------------------|---------|-----------|-------------|
| | | | A. | R. | P. |
| P 563 | ... | Muruthagahahena | ... | 1 | 2 10 |
| Q 563 | ... | Do. | ... | 10 | 0 15 |
| C 564 | ... | Muruthagahahawatta | ... | 0 | 0 12 |
| D 564 | ... | Muruthagahahena | ... | 7 | 3 34 |
| | | | | <u>19</u> | <u>2 31</u> |

Surveyor-General's Office,
Colombo, May 13, 1899.

S. J. C. MORE,
for Surveyor-General.

the north by a portion of Murutagahahena sold by Crown (title plan 169,356) and Muruthagahahawatta ; on the east by Lindamullewatta, Balagewatta, Okuruwadeniya Demodarapitiyawatta, Demodarapitiyawatta (lot E 564 in preliminary plan 4,992), and Bimbrigahahawatta (lot F 564 in preliminary plan 4,992) ; on the south by Peelagawahena (lot R 563 in preliminary plan 4,992) and Viharagalahena (S 563 in preliminary plan 4,992) ; on the west by Masmullekele (lot B 564 in preliminary plan 4,992).

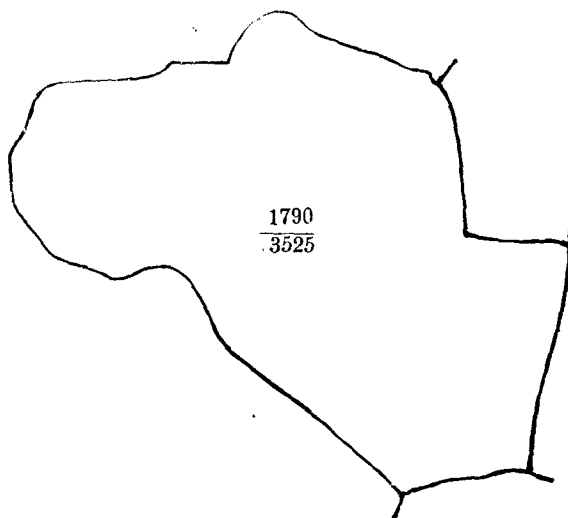
Matara, June 26, 1899.

J. P. LEWIS,
Special Officer.

Order under Section 4, Sub-section (1), of Ordinance No. 1 of 1897.

In the matter of the land commonly called or known as Paragahawatta-addarahena *alias* Urokandenyahena, situate in the village of Gatara in the Gangaboda pattuwa of the Matara District, in the Southern Province.

WHEREAS in pursuance of section 1 of the Ordinance No. 1 of 1897 it was duly declared and notified on the Nineteenth day of August, One thousand Eight hundred and Ninety-seven, that if no claim to the land commonly called or known as Paragahawatta-addarahena *alias* Urokandenyahena, situate in the village of Gatara in the Matara-Gangaboda pattuwa, in the Southern Province, containing in extent six acres two roods and eighteen perches (6A. 2R. 18P.), and shown as lot 3,525 in preliminary plan 1,790, was made to the Government Agent of the said Province or to the Assistant Government Agent of the District of Matara within the period of three months from the date of such declaration and notice, such land would be deemed the property of the Crown and dealt with on account of the Crown; and whereas Kodituwakku Bandawaka Arachchige Don Luwis and Kabbaduwa Gamage Babappu, both of Gatara, made claim thereto, and I, John Penry Lewis, being appointed Special Officer under the said Ordinance, made due inquiry into such claim; and whereas I and the said claimants have come to an agreement in writing concerning the said land under section 4, sub-section (1), of the said Ordinance:



Surveyor-General's Office,
Colombo, September 1, 1897.

P. D. WARREN,
Assistant Surveyor-General.

Whereas it was ordered on 14th May, 1898, in pursuance of the agreement afore-mentioned, that the said Kodituwakku Bandawaka Arachchige Don Luwis and Kabbaduwa Gamage Babappu do pay to the Assistant Government Agent at Matara a sum of rupees one hundred and forty (Rs. 140) in four half-yearly instalments, the first whereof to be paid on or before the First day of February, One thousand Eight hundred and Ninety-eight, the second on or before the First day of July, One thousand Eight hundred and Ninety-eight, the third on or before the First day of February, One thousand Eight hundred and Ninety-nine, and the fourth on or before the First day of July, One thousand Eight hundred and Ninety-nine, and thereupon the claimants shall be declared to be the purchasers of the said land called Paragahawatta-addarahena *alias* Urokandenyahena, situate at Gatara in the Matara-Gangaboda pattuwa, in the Southern Province; containing in extent six acres two roods and eighteen perches (6A. 2R. 18P.) as described in the annexed plan 1,790 (3,525), and bounded on the north, west, and south by the Hali-ela tank, and on the east by Paragahawatta and Katakalahawatta:

And whereas the said claimants have paid the said instalments, they are hereby declared to be the purchasers of the land above described.

Matara, August 8, 1899.

J. P. LEWIS,
Special Officer.

SALES OF ARRACK, TOLL, AND OTHER RENTS.

NOTICE is hereby given that on Wednesday, August 30, 1899, at 2 P.M., will be put up for re-sale at the Kandy Kachcheri, at the risk of the original purchasers, the under-mentioned Toll Rents of the Central Province from September 1 to December 31, 1899, the original purchasers of which may have failed on or before that date to pay the instalment for the month of July, 1899.

The purchasers at the re-sale will be required to deposit one month's purchase amount on the day of sale.

Further conditions will be read and explained on the day of sale.

Description of Rents.

Gampola bridge toll.
Pupuressa road toll.
Pussellawa road toll.

Weragantota ferry toll.
Kadawala road toll.
Balakaduwa road toll.
Aluwihare and Weragama road toll.
Dambulla and Galewela road toll.
Nalanda bridge toll.
Ampitiya and Gurudeniya road toll.
Gampola-Kadugannawa road toll.
Ramboda road toll.
Bowwagama road toll.
Teldeniya bridge and Kengalla road toll.
Lewella ferry toll.

Kandy Kachcheri,
August 11, 1899.
F. J. SMITH,
for Government Agent.

මෙහි පහත සඳහන්වන මොවුන්ගේ ජාතික වෙළෙඳපොළ පාලන රේඛාවලට, වර්ෂ 1899 ක්වූ ජූලි මාසයට වාරගණනේ ගෙවිය යුතු මුදල් වර්ෂ 1899 ක්වූ අගෝස්තු මස 30 වෙනි දිනදී නොකොන් රට මත් කෙස් ප්‍රථම ගැණුම්කාරයෝ විසින් ගෙවනට නොගෙවූයේ විනම්, නැවත විකිනීමෙන් වෙන්ව ගෙදෙන්නාවූ යම් අලාභයකට ඔවුන් වගකීමට සවත්කර, වර්ෂ 1899 ක්වූ සැප්තැම්බර් මස 1 වෙනි දින පටන් දෙසැම්බර් මස 31 වෙනි දින දක්වා එවැනි රේඛා, ඉහත කී අගෝස්තු මස 30 වෙනි බද්ද පස්වරු 2 ව මහනුවර කවිචේරියේදී නැවත විකුණනට ගෙදෙන වග මෙයින් දැනුම් දෙමි.

නැවත විකිනීමේදී ඉල්ලා ගන්නා අයවරුන් විසින් එසේ ඉල්ලාගන්නා ලද ගණනෙන් එක මාසේක මුදල විකුණු දවසේදී මුදලෙන් බැඳ තබනට ඕනෑය.

වැඩිදුර කොන්දේසි විකුණන දවසේදී කිසිවක් නොදැනුම් ලැබේ.

විකිනීමට තිබෙන රේඛාවන්:

- ගම්පල පාලන රේඛය.
- පුරුස්සේ පාරේ රේඛය.
- පුස්සැල්ලාවේ පාරේ රේඛය.
- වේරගන්කොට කොටුපල් රේඛය.
- කඩවල පාරේ රේඛය.
- බලකඩුවේ පාරේ රේඛය.
- අළුවිහාරේ සහ වේරගම පාරේ රේඛය.
- දඹුල්ල සහ ගල්වෙල පාරේ රේඛය.
- නැලිදේ පාලන රේඛය.
- අම්පටිය සහ ඉරුදෙකියේ පාරේ රේඛය.
- ගම්පල කඩුගන්නාවේ පාරේ රේඛය.
- රම්බඩ පාරේ රේඛය.
- බවුරාගම පාරේ රේඛය.
- ගෙල්දෙකියේ පාලන සහ කෙත්ගල්ලේ පාරේ රේඛය.
- ලේවැල්ලේ කොටුපල් රේඛය.

අ. ජේ. සමිත්,
ආණ්ඩුවේ ඒජන්ත උපනායකයා වශයෙන් වෙනුවට.

වර්ෂ 1899 ක්වූ අගෝස්තු මස 11 වෙනි දින මහනුවර කවිචේරියේදී.

NOTICE is hereby given that on Wednesday, August 30, 1899, at 3 P.M., will be put up for re-sale at the Kandy Kachcheri, at the risk of the original purchaser, the Arrack Rent of the Central Province from September 1, 1899, to December 31, 1900, if the original purchaser has not before that date paid up the instalment due for July, 1899.

The purchaser at the re-sale will be required to deposit an amount equal to one month's purchase of the rent on the day of sale. Further conditions will be read and explained on the day of sale.

Kandy Kachcheri, ALLANSON BAILEY,
August 16, 1899. Government Agent.

මොවුන්ගේ ජාතික වෙළෙඳපොළ පාලන රේඛාවලට, වර්ෂ 1899 ක්වූ ජූලි මාසයට වාරගණනේ ගෙවිය යුතු මුදල, වර්ෂ 1899 අගෝස්තු මස 30 වෙනි දිනට මත්කෙස් ගෙවනට නොගෙවූයේ විනම්, නැවත විකිනීමෙන් වෙන්ව ගෙදෙන්නාවූ යම් අලාභයකට ප්‍රථම ගැණුම්කාරයා වග කීමට සවත්කර වර්ෂ 1899 ක්වූ සැප්තැම්බර් මස 1 වෙනි දින පටන් වර්ෂ 1900 දෙසැම්බර් මස 31 වෙනි දින දක්වා එම රේඛා, ඉහත කී අගෝස්තු මස 30 වෙනි මුද්දන පස්වරු තුනට මහනුවර කවිචේරියේදී ප්‍රසිද්ධ වෙන්දේසිකර විකුණනට ගෙදෙන වග මෙයින් දැනුම් දෙමි.

නැවත විකිනීමේදී රේඛා මුදලට ගනව ගෙදෙන අය විසින් එසේ ගනව ගෙදෙන ගනනෙන් එක මාසේ කට වැටගෙන ගනනක් එම ගැණුම්කාරයා විසින් විකුණු දවසේදී මුදලෙන් බැඳ තබනට ඕනෑය.

වැඩිදුර කොන්දේසි විකුණන දවසේදී කිසිවක් නොදැනුම් ලැබේ.

අලුත්කන් මිලි,
ආණ්ඩුවේ ඒජන්ත උපනායකයා වශයෙන්.

වර්ෂ 1899 ක්වූ අගෝස්තු මස 16 වෙනි දින මහනුවර කවිචේරියේදී.

NOTICE is hereby given that the Toll Rents of the Northern Province for 1900 will be sold by written and sealed tenders only, which will be received up to 3 o'clock P.M. on Wednesday, September 13, 1899. No tenders received by post will be accepted, nor will any tender received after the day and hour mentioned be considered.

The Government Agent does not bind himself to accept the lowest or any tender. The tenders for the following rents, viz. :—

- Bridge Tolls.*
- 1. Uppar, Koppai, and Vannathippalam.
- 2. Vallai and Tondamannar.
- Road Tolls.*
- 1. Mirusuvil, on the road from Jaffna to Dambulla.
- 2. Tunnalai, on the road from Point Pedro to Kodikamam, and at Karaivettikuruli, on the road from Point Pedro to Chavakachcheri.
- Ferry Tolls.*
- 1. Pannaiturai.
- 2. Aralitturai.
- 3. Mannar ferry.

must be personally handed to the Government Agent or his Assistant at the Jaffna Kachcheri; and for the Mannar Ferry rent, the tender must be personally handed to the Government Agent or his Assistant at the Jaffna Kachcheri, or to his Assistant at the Mannar Kachcheri. The necessary form and any other information may be had on application to the Government Agent or to the Assistant Government Agent, Mannar.

Jaffna Kachcheri, J. H. LEAK,
August 7, 1899. for Government Agent.

NOTICE hereby given that the Assistant Government Agent, Matara, will put up for re-sale by public auction, at the risk of the original purchasers, the under-mentioned Tolls from September 1 to December 31, 1899, on Thursday, August 31, 1899, at 1 P.M. :—

- 1. Road toll at Talpawella and bridge toll at Bandattara.
- 2. Bridge and road toll at Akuressa.
- 3. Road toll at Dondra.
- 4. Bridge and minor road toll at Polwatta and branch toll at Polkandan-ela.
- 5. Road toll at Morawaka.

The purchaser must deposit one-tenth of the purchase amount on the day of sale in cash and complete the necessary security on or before September 15, 1899.

Reason for Re-sale.

Non-payment of the instalments for July, 1899.

Galle Kachcheri, R. N. THAINE,
August 11, 1899. for Government Agent.

NOTICE is hereby given that the Assistant Government Agent, Hambantota, will put up for re-sale by public auction, at the risk of the original purchaser, the under-mentioned Tolls from September 1 to December 31, 1899, on Monday, August 28, 1899, at 1 P.M. :—

- 1. Walawe.
- 2. Sinimodara.

The purchaser must deposit one-tenth of the purchase amount on the day of sale in cash and complete the necessary security before September 15, 1899.

Reason for Re-sale.

Failure to pay instalment for July, 1899.

Galle Kachcheri, R. N. THAINE,
August 15, 1899. for Government Agent.

NOTICE is hereby given that the Government Agent, Galle, will put up for re-sale by public auction, at the risk of the original purchasers, the under-mentioned Tolls from September 1 to December 31, 1899, on Monday, August 28, 1899, at 1 P.M. :—

1. The road toll at Paradowewatta.
2. The minor toll on the Ambalangoda-Elpitiya road.
3. The road toll at Kahawa.
4. The road toll at Bentota and Welitara.
5. Hirimbura-Baddegama.

The purchaser must deposit one-tenth of the purchase amount on the day of sale in cash and complete the necessary security on or before September 15, 1899.

Reason for Re-sale.

Non-payment of the instalment for July, 1899.

Galle Kachcheri, August 14, 1899. R. N. THAINE, for Government Agent.

විෂි 1899 ක්වු සැප්තැම්බර් මස 1 වෙනි දින සිටත් දෙසැම්බර් මස 31 වෙනි දින වනතුරු මෙහි පහත සඳහන් වෙන රේන්ද පලවු ගැනුම්කාරයින්ගේ අලුගෝජනයට එජන්තලන්තානයේ විසින් අගොස්තු මස 28 වෙනි සඳුදන දවල් සිනුවේ එකට ප්‍රසිධ වෙන් දේසියේ දෙවනු විකුණන්නට යෙදෙනවා ඇත. එනම්:

1. කහවේ පාරේ රේන්දය.
2. පරදුවේ වන්නේ පාරේ රේන්දය.
3. අම්බලන්ගොඩ ඇල්පිටියේ අගුරුපාරේ රේන්දය.
4. වැලිකර සහ බෙන්කර රේන්දය.
5. හිරිඹුරේ බද්දේගම.

ඉල්ලුම්කාරයෝ විසින් රේන්දය ගන්ට දෙන මුදලෙන් දහයෙන් පාලුක් රේන්දේට ඇප පිනිස අත් පිට ගෙනා ලබන සැප්තැම්බර් මස 15 වෙනිදිනින් මෙහා ඔහු ඇප සිදුකරන්නට ඔහුට.

දෙවනු විකුණන්නට යෙදෙන කාරණය නම් 1899යේ ජූලි මාසයට ගෙවන්නට ඔහු මුදල නොගෙවී නිසාය.

අර්. ඇන්. තේන්, ආණ්ඩුවේ එජන්තලන්තානය වෙනුවට.

විෂි 1899 ක්වු අගොස්තු මස 14 වෙනි දින ගාල්ලේ කවිචේරියේදීය.

NOTICE is hereby given that the under-mentioned Toll Rents of the Kurunegala District from January 1 to December 31, 1900, will be put up for sale by public auction at the Kurunegala Kachcheri on Monday, September 25, 1899, at 1 o'clock P.M.

The purchasers will be required to deposit on the day of sale one-tenth of the purchase amount in cash, and should the offer be accepted by His Excellency the Governor, to furnish approved security for one-half of the whole purchase amount, or in cash one-third of the whole purchase amount, within thirty days of the date of the receipt by him of the notification of the Governor's acceptance of his offer.

Further information can be obtained on application to the Government Agent.

Bridges.

1. Tuntota, at or near the bridge between the 29th and 30th mileposts on Madampe road.
2. Metibokka, at or near the bridge, near 13th milepost from Kandy.
3. Maguru-oya, at or near the bridge on the Kurunegala-Puttalam road.
4. Maguru-oya, at or near the bridge between 3rd and 4th mileposts on Kurunegala-Giriulla road.
5. Deduru-oya, at or near the bridge between the 22nd and 23rd mileposts from Kurunegala to Puttalam.

6. Deduru-oya, at or near the bridge between the 5th and 6th mileposts from Kurunegala to Dambulla.
7. Dodangaslanda, at or near the bridge between Talgodapitiya and Dodangaslanda.

Roads.

8. Kurunegala-Polgahawela, at Polgahawela at or near the 47th mileposts from Colombo, or 11th milepost from Kurunegala.
9. Kurunegala-Kandy, at Mallowapitiya at or near the 24th milepost from Kandy or 2nd milepost from Kurunegala.

Kurunegala Kachcheri, August 11, 1899. HARRY E. BEVEN, for Government Agent.

විෂි 1900 ක්වු ජනවාරි මස 1 වෙනි දින පටන් දෙසැම්බර් මස 31 වෙනි දින දක්වා මෙහි පහත සඳහන් වෙන වැඩි දසාවේ කුරුනෑගල දිස්ත්‍රික්කේ කොටුපල් රේන්ද වෂි 1899 ක්වු සැප්තැම්බර් මස 25 වෙනි සඳුද පස්වරු එකට කුරුනෑගල කවිචේරියේදී ප්‍රසිධ වෙන් දේසියේ විකුණන්නට යෙදෙන බව මෙයින් දැනුම්දෙමි.

විකුණු දිනේදීම විකුණු මුදලෙන් 10න් පාලුක් මුදල ගැනුම්කාරයා විසින් කවිචේරියට ගෙවිය යුතුය. තවද උතුරු නන්වහන්සේ විසින් ඔහුගේ ඉල්ලීම බාර ගන්ව යෙදුනොත් එසේ බාරගන්වන ඔහුට දැනුම් දෙන්නට යෙදෙන දිනේ සිට 30 දවසක් ඇතුළතදී ඉල්ලා ගන්ව යෙදෙන මුදලෙන් දෙකෙන් කොටසකට එක්තු ගණු ලැබූ මුද්දර ඔප්පුවලින් ඇප ගෝ එසේ නැත් නම් එම මුදලෙන් තුනෙන් පාලුකට මුදලෙන් ඇප බැඳිය යුතුය.

මේ ගැණ වැඩිදුර කාරණා ආණ්ඩුවේ එජන්තලන්තානයේගෙන් ඉල්ලුම්කලු විට දැනගත හැකිවේ.

පාලම් රේන්ද.

1. මාදම්පේ පාරේ 29යේ සහ 30ගේ හැකැප්ම කනු වලට අතරේ නිබෙන පාලමේ නොගොන් ඒ අසල පාලම් රේන්දපල.
2. නුවරපාරේ හැකැප්ම 13ගේ කනුවලග නිබෙන පාලමේ නොගොන් ඒ අසල මැටිබොක්කේ පාලම් රේන්දපල.
3. පුත්තලම් පාරේ මගුරුමයේ පාලමේ නොගොන් ඒ අසල නිබෙන මගුරුමයේ පාලම් රේන්දපල.
4. හිරිඹුරු පාරේ 3ගේ සහ 4ගේ හැකැප්මකනු වලට අතරේ නිබෙන පාලමේ නොගොන් ඒ අසල පාලම් රේන්දපල.
5. පුත්තලම් පාරේ 22ගේ සහ 23ගේ හැකැප්ම කනුවලට අතරේ නිබෙන පාලමේ නොගොන් ඒ අසල දුදුරුමයේ පාලම් රේන්දපල.
6. දඹුල්ල පාරේ 5ගේ සහ 6ගේ හැකැප්ම කනුවලට අතරේ නිබෙන පාලමේ නොගොන් ඒ අසල දුදුරු මයේ පාලම් රේන්දපල.
7. දල්ගොඩපිටියටත් දෙඩන්ගස්ලන්දටත් අතරේ නිබෙන පාලමේ නොගොන් ඒ අසල දෙඩන්ගස්ලන් දේ පාලම් රේන්දපල.

පාරේ රේන්ද.

8. පොල්ගහවෙල පාරේ කොළඹ සිටත් එන 47ගේ හැකැප්ම කනුවලග නොගොන් කුරුනෑගල සිට එන 11ගේ හැකැප්මකනුවලග නොගොන් ඒ අසල පොල් ගහවෙල පාරේ රේන්දපල.
9. නුවරපාරේ, නුවර හිටත් එන 24ගේ හැකැප්ම කනුවලග නොගොන් කුරුනෑගල සිටත් එන 2ගේ කනුවලග නොගොන් ඒ අසල මල්ලවපිටියේ පාරේ රේන්දපල.

හැරි ඊ. බැවන්, ආණ්ඩුවේ එජන්තලන්තානයේ.

විෂි 1899 ක්වු අගොස්තු මස 11 වෙනි දින කුරුනෑගල කවිචේරියේදීය.

NOTICE is hereby given that on Wednesday, August 30, 1899, at 1 p.m., will be put up for re-sale at the Kurunegala Kacheheri, at the risk of the original purchasers...

The purchasers at the re-sale will be required to deposit one-tenth of the purchase amount on the day of sale.

Further conditions will be read and explained on the day of sale.

DESCRIPTION OF RENTS.

Bridges.

- 1. Maguru-oya, at or near the bridge between 3rd and 4th mileposts on Kurunegala-Giriulla road.
2. Deduru-oya, at or near the bridge between the 22nd and 23rd mileposts from Kurunegala to Puttalam.

Kurunegala Kacheheri, August 16, 1899.

HARRY E. BEVEN, for Government Agent.

1899 ක්වූ සැප්තැම්බ් මස 1 වෙනි දින සිට දෙසැම්බ් මස 31 වෙනි දින දක්වා යන කාලේ ඇතුළත මෙහි පහත සඳහන්වන වසඹිකාමි පාලම් රේන්ද මෙම මස 30 වෙනි දින බදුදු දවල් එකට කුරු නැගල කවි-වර්ගයේදී වැල්නැහැනිකාරයින්ගේ අලංකාරයට ඔවුන් එසින් වෂ් 1899 ක්වූ ජූලි මාසේට කොටස් වසඹයන් ගෙවිය යුතු මස් මුදල නොගෙවී බැවින් කැවන විකුණනට යෙදෙන බව මෙයින් දැනුම්දුන්නා ඇත.

එකීනිමේ දිනේදී නැවත විකීනීමේ ගැනුම්කාරයා විසින් ඉල්ලාපලා; මුදලෙන් දහයෙන් කොටසක් කවි වේරියේ බැඳිය යුතුය.

වැඩිදුර කොන්දේසි විකීනීමේ දිනේදී කියවා හෝ රැම්කර දෙනවා ඇත.

රේන්ද ගැන විස්තර කාරණා.

- 1. ශීර්ජල පාරේ නොමිමර තුනේකනුවටත් 4෧෮ කනුවටත් අතර කිබෙන පාලමේ නොහොත් ඒ අසල මෙරුවමයේ පාලම් රේන්දපල.
2. පුත්තලම් පාරේ නොමිමර 22කේ සහ 23කේ කනුවටත් අතර කිබෙන පාලමේ නොහොත් ඒ අසල දුදුරුවමයේ පාලම් රේන්දපල.

ගැරි ඊ. බැවන්,

ආණ්ඩුවේ ඒජන්තලත්තාන්සේ වෙනුවට.

වෂ් 1899 ක්වූ අගෝස්තු මස 16 වෙනි දින කුරුනැගල කවි-වර්ගයේදී.

NOTICE is hereby given that the Government Agent for the Province of Sabaragamuwa will receive sealed tenders for the purchase of the lease for five years of the right to dig for plumbago in the Crown land called Ellehena alias Kitulatura, lot 1,915 in the preliminary plan 629, containing in extent 4 acres and 33 perches, situated at Kukulegama in the Meda pattuwa of Kukulukorale, in the District of Ratnapura.

The tenders, which must be in sealed envelopes superscribed "Tenders for Ellehena alias Kitulatura," will be received at the Ratnapura Kacheheri until 12 noon on Monday, September 11, 1899, when they will be opened, and all persons making tenders will be required to be present or to satisfy the Government Agent by some duly accredited agent that the tender made is bona fide. If the tenders are not satisfactory the lease will be sold by public auction on the same day at 2.30 p.m.

The person whose tender or bid is accepted by the Government Agent will be required to deposit one-half of the purchase amount at once and the balance within a fortnight.

Government Agent's Office, Ratnapura, August 9, 1899. L. W. BOOTH, Government Agent.

රත්නපුරේ දෂ්නික්කේ කුකුළුකෝරලේ මැදසන්තු වේ කුකුළුකවි-වර්ගය නොමිමර 629යේ ජලාන කරදුසියේ පෙටෙන, 1,915 ඉලක්කම් දරන ඇල්ලේ

ගේන නොහොත් කිකුල්අතුර කියන අක්කර ගතර කුත්, පර්චස් හිස්කුකක් මහත ඉඩක් කවි-වර්ගය පස්අවුරුද්දක්ද මිකිරන් හාරනැනීමේ බලන බදුගැණීමට එවනලද මුද්දරලත් ඉල්ලීම පත්තු සාරගනු පලාගේ ආණ්ඩුවේ ඒජන්තලත්තාන්සේ විසින් බාරගනු ලැබේ.

මුද්දරලත් ඉල්ලීම පත්තු මත සිට ගෙවන් ඇන්වලොස් එකලක "Tender for Ellehena alias Kitulatura" (ඇල්ලේගේන නොහොත් කිකුල්අතුර සඳහා ඉල්ලීම පත්තු) යන වාසගම ඇතුළු වෂ් 1899 ක්වූ සැප්තැම්බ් මස 11 වෙනි සදුදු දවල් දෙදෙන වනතුරු රත්නපුරේ කවි-වර්ගයට බාරගනු ලැබේ. එවිට ඒවායේ මුද්දර කඩා බලනවා ඇත. නැද ඉල්ලීම පත්තු දිසිවින සියළු දෙනාම ඉදිරිපිටට පැමිණි (එසේ නැත්නම් තමන් විසින් වෙන අයෙකුට නිසි බලාත්දී ඔහු එවා ගෝ) ඒ දෙනලද ඉල්ලීම පත්තු සැබෑ ඇත්තේ ඒවා බවට ඒජන්තලත්තාන්සේට ඒත්තුගන්වනට බිනැත.

ඉල්ලුම් පත්තු ඒත්තුගන්නාලෙස නොද්වුනොත් එම දින පස්වරු දෙකකුත් මිණත්තු හිතට මතුකි බද්ද ප්‍රසිඩ වෙත්දේසියේ විකුණනට යෙදෙනවා ඇත.

ඒජන්තලත්තාන්සේ විසින් තෝරගන්නාලද ඉල්ලීම පත්තුය අයිතිකාරයා ගෝ වෙනදේසියේදී ඉල්ලීම ඒත්තුගන්නාලද ඉල්ලීමකාරයා විසින් ඒ ගතනෙන් දෙදෙනන් කොටසක් සම්පුණ්ණියෙන් එවලේම ගෙවන්ට බිනැවන්තැර ඉතිරි දෙදෙනන් කොටස ප්‍රමාන දෙකක් ඇතුලතදී සම්පුණ්ණියෙන් ගෙවන්ට බිනැත.

ඇල්. ඩබ්ලිව්. බුත්,

ආණ්ඩුවේ ඒජන්තලත්තාන්සේ.

වෂ් 1899 ක්වූ අගෝස්තු මස 9 වෙනි දින රත්නපුරේ ආණ්ඩුවේ ඒජන්තලත්තාන්සේගේ කන්කෝරුවේදී.

NOTICE is hereby given that the lease for one year of the right to gem in the portion of the river Nirieli-ganga called Gurudryawala at Niriella in the Palle pattuwa of Nawadun korale will be sold by public auction at this office on Monday, September 11, 1899, at 2 o'clock p.m.

The person whose bid is accepted, subject to the confirmation by Government, will be required to deposit the full purchase amount in cash at once.

The boundaries of the aforesaid Gurudiyawala are as follows:—

- North.—Ketakada (group of rocks).
East.—Kottagoda Mukalanaihalakella.
West.—Welipotahena and Atura.
South.—Ketakada (group of rocks).

L. W. BOOTH,

Government Agent's Office, Ratnapura, August 10, 1899.

බදුන්කෝරලේ පල්ලේපන්තුවේ නිරිඇල්ලේ පිහිටා තිබෙන නිරිඇලියගේ "ගුරුද්වල" කියන සානගේ අවුරුද්දක මානික් ගැරීමේ බලය 1899 ක්වූ සැප්තැම්බ් මස 11 වෙනි සදුදු පස්වරු 2ට මෙම කන්කෝරුවේදී ප්‍රසිඩ වෙත්දේසියේ විකුණන බව මෙයින් ප්‍රකාශකරමි.

ආණ්ඩුවේ සම්පූර්ණව සවන්ට ඉල්ලීමක් බාරගනු ලැබූ අත විසින්, එම ඉල්ලීමේ මුදල සම්පුණ්ණියෙන් අත් පට ගෙවනට බිනැත.

ඉහතකී ගුරුද්වල කියන සාන ගේ මානික්—උතුරට කැටකඩ, නැගෙනහිරට කෝට්ටොඩ මුල්ලාගේ ඉහල කැල්ල, බිස්තාහිරට වැලිපාගන්ගේ සහ අතුර, දකුණට කැටකඩ.

ඇල්. ඩබ්ලිව්. බුත්,

ආණ්ඩුවේ ඒජන්තලත්තාන්සේ.

වෂ් 1899 ක්වූ අගෝස්තු මස 10 වෙනි දින රත්නපුරේ ආණ්ඩුවේ ඒජන්තලත්තාන්සේගේ කන්කෝරුවේදී.

NOTICE it hereby given that on Monday, September 4, 1899, at 1 P.M., will be put up for re-sale at the Ratnapura Kacheheri, at the risk of the original purchasers, any of the under-mentioned Toll Rents of the Province of Sabaragamuwa, the original purchasers of which may have failed on or before that date to pay the instalment due for the month of July, 1899.

The purchasers at the re-sale should deposit one-tenth of the purchase amount on the day of sale and complete the necessary security without delay.

Kegalla District.

1. Bridge toll at Ambepussa.
2. Bridge toll at Maha-oya.
3. Bridge toll at Ruanwella.
4. Bridge toll at Bibili-oya.
5. Road toll at Gewilipitiya.
6. Road toll at Nawagomuwa.
7. Road toll at Mayinoluwa.
8. Road toll at Ambanpitiya.
9. Bridge toll at Mawanella.

L. W. BOOTH,
Government Agent.

Government, Agent's Office,
Ratnapura, August 15, 1899.

මෙහි පහත සඳහන් වූ සබරගමුව පළාතේ කොටු පල් පාලම රේන්ද වලින් මුල් ගැනුම්කාරයෝ විසින් වම් 1899 ක්වූ ජූලි මාසේදී ගෙවිය යුතු මුදල වම් 1899 ක්වූ සැප්තැම්බර් මස 4 වෙනි සඳුදා හෝ ඊට මත් කෙස් ගෙවනට නොගෙදෙන රේන්ද 1899 ක්වූ සැප්තැම්බර් මස හතරවෙනි සඳුදා දවල් එකව රත්නපුරේ කම්බේරියේදී මුල් ගැනුම්කාරයන්ගේ අප්‍රයෝජනයට දෙවනු විකුණනට යෙදෙනවා ඇත. දෙවනු විකිනීමේදී ගැනුම්කාරයෝ විසින් විකිනීමේ මුදලෙන් දහයෙන් සත්ගුවක් විකුණුම් දවසේදී ගෙවනට ඕනෑවා සහ නොපමාව ඇප සම්පූර්ණ කරනටද ඕනෑය.

කැමරාලේ දිස්ත්‍රික්කයේ.

1. අමෙපුස්සේ පාලම රේන්දයද.
2. මහඹියේ පාලම රේන්දයද.
3. රුවන්වැලිලේ පාලම රේන්දයද.
4. කිබ්බිමියේ පාලම රේන්දයද.
5. ගැවිලිපිටියේ පාලම රේන්දයද.
6. තවගමුවේ පාලම රේන්දයද.

7. මයිකොඵවේ පාලම රේන්දයද.
8. අඹිත්පිටියේ පාලම රේන්දයද.
9. මාවනැල්ලේ පාලම රේන්දයද.

ඇල්. ඩබ්ලිව්. බුත්,
ආණ්ඩුවේ ඒජන්ත උත්තරයාණයේ.

වම් 1899 ක්වූ අගෝස්තු මස 15 වෙනි දින රත්නපුරේ කම්බේරියේදීය.

NOTICE is hereby given that on Monday, September 4, 1899, at 1 P.M., will be put up for re-sale at the Ratnapura Kacheheri, at the risk of the original purchaser, the under-mentioned Arrack Rents of the Province of Sabaragamuwa, the original purchaser of which may have failed on or before that date to pay the instalment for the month of July, 1899.

The purchasers at the re-sale should deposit one-tenth of the purchase amount on the day of sale and complete the necessary security without delay.

Arrack Rent.

1. Sabaragamuwa.

Ratnapura Kacheheri,
August 15, 1899.

L. W. BOOTH,
Government Agent.

මෙහි පහත සඳහන් වූ සබරගමුව පළාතේ අරක්කු රේන්ද මුල් ගැනුම්කාරයෝ විසින් වම් 1899 ක්වූ ජූලි මාසේදී ගෙවිය යුතු මුදල වම් 1899 ක්වූ සැප්තැම්බර් මස 4 වෙනි සඳුදා හෝ ඊට මත්කෙස් ගෙවනට නොගෙදෙන අරක්කු රේන්ද වම් 1899 ක්වූ සැප්තැම්බර් මස 4 වෙනි සඳුදා දවල් එකව රත්නපුරේ කම්බේරියේදී මුල් ගැනුම්කාරයන්ගේ අප්‍රයෝජනයට දෙවනු විකුණනට යෙදෙනවා ඇත. දෙවනු විකිනීමේදී ගැනුම්කාරයෝ විසින් විකිනීමේ මුදලෙන් දහයෙන් සත්ගුවක් විකුණුම් දවසේදී ගෙවනට ඕනෑවා සහ නොපමාව ඇප සම්පූර්ණ කරනටද ඕනෑය.

අරක්කු රේන්දය.

1. සබරගමුව.

ඇල්. ඩබ්ලිව්. බුත්,
ආණ්ඩුවේ ඒජන්ත උත්තරයාණයේ.

වම් 1899 ක්වූ අගෝස්තු මස 15 වෙනි දින රත්නපුරේ කම්බේරියේදීය.

Statement of Arrack Distilled and Issued during the Quarter ended June 30, 1899.

| Particulars. | Western Province. | Southern Province. | | Total. |
|--|--------------------|--------------------|------------------|------------------|
| | Kalutara District. | Galle District. | Matara District. | |
| | Gallons. | Gallons. | Gallons. | Gallons. |
| Balance on March 31, 1899 | — | 360 | 100 | 460 |
| Distilled during quarter ended June 30, 1899 | 63,915 | 6,548 | 3,691 | 74,154 |
| Issued do. | 63,915 41,717 | 6,908 1,510 | 3,791 3,048 | 74,614 46,275 |
| Balance on June 30, 1899 | 22,198 | 5,398 | 743 | 28,339 |

Audit Office,
Colombo, August 15, 1899.

LIONEL F. LEE,
Acting Auditor-General.

MISCELLANEOUS NOTICES.

IT is hereby declared that the villages Kuruwita and Delgomuwa in the Uda pattu of Kuruwiti korale, in the Ratnapura District—bounded on the east by the village boundaries of Walandura and Eknelligoda, south by the village boundaries of Kahahengama and Dodampe, west by the village boundary of Teppanawa, and on the

north by the village boundaries of Udakada and Kudadura gama—are infected areas in terms of the 3rd clause of the Ordinance No 9 of 1891.

This declaration is to take effect from this day.

Ratnapura Kacheheri,
August 16, 1899.

L. W. BOOTH,
Government Agent.