

Ceylon Government Gazette

Published by Authority.

No. 5,653—FRIDAY, OCTOBER 20, 1899.

PART I.—General: Minutes, Proclamations, Appointments, and General Government Notifications.

PART II.—Legal and Judicial.

PART III.—Provincial Administration.

PART IV.—Marine and Mercantile.

PART V.—Municipal and Local.

Separate paging is given to each Part in order that it may be filed separately

Part III. — Provincial Administration.

	PAGE		PAGE
Land Sales :—		Land Acquisition Notices ...	1699
Western Province ...	1629	Land Resumption Notices...	—
Central Province ...	1653	Notices under Ordinance No. 1 of 1897	1710 & <i>Suppl.</i>
Northern Province ...	—	Abstracts of Season Report ...	1703
Southern Province ...	1657	Notices under "The Forest Ordinance"	—
Eastern Province ...	1661	Sales of Arrack, Opium, and Toll Rents	1706
North-Western Province ...	1686	Miscellaneous Provincial and District Notices :—	
North-Central Province ...	1689	Sales of Salt and Timber	1709
Province of Uva ...	—	Notifications of Close Season, Infected Areas, &c.	1709
Province of Sabaragamuwa ...	1696	Specifications under "The Irrigation Ordinance"	—

LAND SALES IN THE WESTERN PROVINCE.

No. 1,719, w. p.

Colonial Secretary's Office,
Colombo, October 9, 1899.

ON Thursday, November 30, 1899, at noon, the Assistant Government Agent for the Kalutara District will put up to auction, at his office in Kalutara, the under-mentioned portions of Crown Land, on the terms authorized by Government.

Preliminary plan 10,381.

Lot.	Village.	Name of Land.	Description.	Extent.		Upset Price	
				A.	R.	per Acre.	
				P.	Rs.		
8159	Karampetara and Bopitiya	Paniwalakanda	Forest	95	0	28	50
8179	Bopitiya	do.	Jungle	4	1	38	50
Preliminary plan 10,366.							
8064	Kirantidiya	Kosgahalanda	Deniya	0	0	29	10
8065	Yatadolawatta, Kirantidiya, Nawuttuduwa, Karampetara	Kosgahalanda, Pallekande, and Katapallakanda	Forest land	90	0	30	50
8067	Nawuttuduwa	Kosgahalanda	Forest	94	0	20	50
8070	Nawuttuduwa and Karampetara	Patakanda, Wewabodakandelanda	do.	131	1	0	50
8072	Nawuttuduwa	—	do.	88	2	26	50
8073	Nawuttuduwa and Karampetara	Wattahenalanda	Jungle land	13	0	26	50
8074	Nawuttuduwa	do.	do.	4	0	28	50
8075	Karampetara	do.	do.	9	1	29	50
8080	Do.	Kahatagahalanda	do.	2	1	5	50

Lot.	Village.	Name of Land.	Description.	Extent. A. R. P.	Upset Price per Acre Rs.
1639	Pahala Neboda	Preliminary plan 7,046. Polgahakele	Forest land	187 2 20	120
Situating in the Iddagoda pattu of the Pusdun korale west.					
Further particulars respecting these lands may be obtained from the Surveyor-General, and respecting the conditions of sale from the Assistant Government Agent, Kalutara.					
By His Excellency the Lieut.-Governor's command, W. T. TAYLOR, Acting Colonial Secretary.					

No. 1,719, W. P.

වම් 1899 ක්වූ ඔක්තෝබර් මස 9 වෙනි දින කොළඹ

මහසෙනෙවුගාර්ස් උපද්වාරණයේ කන්දෝරුවේදිය.

ඔක්තෝබර් මස 9 වෙනි දින කොළඹ උපද්වාරණයේ කන්දෝරුවේදිය මහසෙනෙවුගාර්ස් උපද්වාරණයේ මිසින මෙහි පහත සඳහන්වන ආශ්‍රිත වූ සන්ධාන ඉඩම් ආශ්‍රිතව නියෝගවල ප්‍රකාරයට වම් 1899 ක්වූ නොවැම්බ මස 30 වෙනි දින වූ මුකස් කිනද දවැලට කළුකර කවිවේරියේදී වෙන්දේසිකර විකුණන්නට යෙදෙනවා ඇත.

සිතියම 1,0381.

නො.	ගම.	ඉල්ලුම්කරුයා.	අන්දම.	මහත. අ. රු. ප.	අක්කර යක මිල රු.
8159	කරම්පැහර සහ බෝපිටිය	පැනිවල කන්ද	කැලේ	95 0 28	50
8179	බෝපිටිය	එම	එම	4 1 38	50
සිතියම 10,366.					
8064	කිරිකිසිය	කොස්ගහලන්ද	දෙකිය	0 0 29	10
8065	යටදොල වත්ත, කිරිකිසිය, නවුත්තුසුව, කරම්පැහර	එම පල්ලේ කන්ද, සහ කවපල්ලේ කන්ද	කැලෑ ඉඩම	90 0 30	50
8067	නවුත්තුසුව	කොස්ගහ ලන්ද	එම	94 0 20	50
8070	එම සහ කරම්පැහර	පාසකන්ද, වැව්වඩ කන්ද	එම	131 1 0	50
8072	නවුත්තුසුව	—	එම	88 2 26	50
8073	එම සහ කරම්පැහර	වත්තෙ සේනෙ ලන්ද	එම	13 0 26	50
8074	නවුත්තුසුව	එම	එම	4 0 28	50
8075	කරම්පැහර	එම	එම	9 1 29	50
8080	එම	කහවගහ ලන්ද	එම	2 1 5	50

සිතියම 7,046.

1639	පහල නැවඩ	පොල්ගහකැලේ	කැලෑ ඉඩම	187 2 20	120
------	----------	------------	----------	----------	-----

පිහිටා තිබෙන්නේ ඔස්නාඉර පස්දුන්නෝරලේ ඉද්දගොඩ පත්තුවේය.

මෙම ඉඩම් ගැණ වැඩිදුර කාරණ සර්වේඥර්ජනර්ජනාන්සේගෙන්ද, විකිණීමේ කොන්දේසි ගැණ කළුකර දිස්ත්‍රික්කේ උපද්වාරණයේ කන්දෝරුවේදිය සහ පහත ගැනිමි.

ගරුකර උපද්වාරණකාර උතුම්තවත්තන්සේගේ ආඥාව ලෙස,

ඩබ්ල්. ඩී. ටේලර්,
වැඩබලන මහසෙනෙවුගාර්ස් වම්ක.

No. 1,720, W. P.

Colonial Secretary's Office,
Colombo, October 9, 1899.

ON Monday, November 27, 1899, at 12 noon, the Assistant Government Agent of Kalutara will put up for sale or settlement, at his office in Kalutara, the under-mentioned portions of Crown Land, on the terms authorized by Government.

Preliminary plan 5,865. Situation—Munwattabage pattu of Rayigam korale.

Lot.	Village.	Name of Land.	Name of Claimant.	Description.	Extent. A. R. P.	Upset Price per Acre Rs.
7420	Mawala	Puswelgala <i>alias</i> Weniwel-galekele	Crown	Jungle	0 1 18	20
7421	Do.	do.	do.	do.	1 1 23	20
7422	Do.	do.	do.	do.	1 1 12	20
7423	Do.	do.	do.	do.	1 3 34	20
7424	Do.	do.	do.	do.	3 3 20	20
7425	Do.	do.	do.	do.	2 1 28	20
7426	Do.	do.	do.	do.	3 2 16	20
7427	Do.	do.	do.	do.	2 2 24	20
7428	Do.	do.	do.	do.	1 1 8	20
7429	Do.	do.	do.	do.	2 1 33	20
7430	Do.	do.	do.	do.	2 2 10	20
7431	Do.	do.	do.	do.	3 1 29	20
7432	Do.	do.	do.	do.	0 1 31	20
7433	Do.	do.	do.	do.	1 3 3	20
7434	Do.	do.	do.	do.	1 2 33	20
7435	Do.	do.	do.	do.	1 1 0	20
V 350	Do.	do.	Carolus Rudrigo	do.	0 3 35	20

අංකය.	ඉඩමේ නම.	අයිතිකම් කියන්නා.	අන්දම.	මහ. අ. රු. ප.	අක්කර ගන මිල. රු.
9236	දෙලබඩබිම්ව	පස්දුම්කෝරලේ වලල්ලාච්චිප්පන්දුවේ. රජසන්තක	සිතියම 9,643. කැලේ	0 3 19	10
9237	කරවිය බිම්ව	මම—උඩුගම. රජසන්තක	බිම්ව	0 2 22	10

මෙම ඉඩම් ගැණ වැඩිදුර කාරණ සර්වේයර්ජනරල් උත්තාන්තේශ්වරයන්ද, විකිනීමේ කොන්දේසි ගැණ කළුතර උපවිජයකරුන්ගේ ශේෂයෙන්ද දැනගත්ව පුළුවන.

සරුගර උපදාණයකට උතුරු මානවකන්තේශ්වරයන්ගේ ආඥාව ලෙස,
 ඩබ්ලිව්. ටී. ටේලර්,
 වැඩබලන මහාසඝනාධිපති.

No. 1,721, W. P. Colonial Secretary's Office, Colombo, October 10, 1899.

ON Monday, November 20, 1899, at 12 noon, the Assistant Government Agent of Kalutara will put up for sale or settlement, at his office in Kalutara, the under-mentioned portions of Crown Land, on the terms authorized by Government.

Preliminary plan 2,049. Situation—Meda pattu of Kalutara Walallawiti korale. Village—Iltapana.

Lot.	Name of Land.	Name of Claimant.	Description.	Extent. A. R. P.	Upset Price per Acre. Rs.
7132	Boraluketiyawattakele	Crown	Jungle	18 0 15	10
7133	Puwakgalahena	do.	do.	18 1 18	10
7140	Miriswattakele	do.	do.	15 3 16	20
7144	Alubogahahena	do.	do.	6 2 26	10
7147	Kandehena	do.	do.	10 1 16	10
7147½	Moragahaudumullapitakattia	J. Don Simon Appuhami and another	Paddy field	0 1 14	10
7149	Moragahaudumullakele	Crown	Jungle	2 2 31	10
7165	Batadombagahahena	do.	do.	6 2 36	10
7167	Etambagahaudumulla	do.	Field	9 0 28	10
7178	Alubogahahena	do.	Jungle	30 2 0	20
W 586½	Ambalamagawaduwa	do.	do.	9 0 24	10
W 586	Ambalamagawaduwa	H. Siddappu	Old garden	1 1 0	20
7185	Polwattadeniya	Crown	Deniya	1 3 20	10

Preliminary plan 5,416. Situation—Udukaha pattu of Rayigam korale. Village—Goroggoda.

5872	Terugala <i>alias</i> Delgahalanda	Crown	Jungle	7 2 29	50
5878	Do.	do.	do.	5 3 7	50
5886	Kiripellagahalanda	do.	do.	3 0 9	30
5886½	Do.	do.	do.	2 0 22	30
Y 276	Batadombagahakumbura	R. Andris Appuhami	Paddy field	1 0 2	80
A 277	Do.	do.	do.	0 0 36	80
G 277	Karrawliyadda	R. Giris Appuhami and another	do.	0 2 6	80
M 277	Elihawukumbura	D. David Appu	do.	0 2 5	80
5899	Danketiya-walaowita	H. Appu Sinno and another	Owita	1 2 13	150
5900	Welio-wita	do.	Paddy field	0 0 21	40
P 277	Giriketi-yakumbura	do.	do.	0 0 24	40
Q 277	Welikumbura	D. Panis Appu	Owita	0 2 6	10
S 277	Deniyakumbura	W. Don Setan and another	Paddy field	1 1 7	40
5901	Pattiniyawalaowita	Crown	Owita	0 3 17	100
T 277	Pattiniyawalakumbura	R. Giris Appuhami and another	Paddy field	0 2 17	40
U 277	Do.	R. Lewis Appuhami	do.	0 3 7	80
V 277	Deniyakumbura	W. Juanis Perera, Vidanarachchi	do.	2 0 12	80
W 277	Mulwakkadawelakumbura	W. Agonis Appu and another	do.	0 3 34	80
X 277	Deniyakumbura	W. Barndoris Appu and another	do.	0 1 11	80
Y 277	Do.	R. James Appuhami	do.	0 0 12	80
Z 277	Do.	do.	do.	0 0 17	80
A 278	Do.	do.	do.	1 1 24	80
B 278	Do.	R. James Appuhami and another	do.	1 0 0	80
E 278	Do.	R. James Appuhami	do.	0 1 6	80
F 278	Iriyagahakumbura	R. Sardiell and another	do.	0 1 9	80
G 278	Do.	do.	do.	0 0 11	80
H 278	Do.	do.	do.	0 1 9	80
J 278	Do.	do.	do.	0 3 8	80
K 278	Do.	do.	do.	1 0 25	80

Further information respecting these lands may be obtained from the Surveyor-General, and respecting the conditions of sale from the Assistant Government Agent, Kalutara.

By His Excellency the Lieut.-Governor's command,
 W. T. TAYLOR,
 Acting Colonial Secretary.

No. 1,722, w. P.

Colonial Secretary's Office,
Colombo, October 10, 1899.

ON Monday, November 20, 1899, at 12 noon, the Assistant Government Agent of Kalutara will put up for sale or settlement, at his office in Kalutara, the under-mentioned portions of Crown Land, on the terms authorized by Government.

Preliminary plan 3,211. Situation—Adikari pattu of Rayigam korale.
Village—Medagama.

Lot.	Name of Land.	Name of Claimant.	Description.	Extent. A. R. P.	Upset Price
					per Acre. Rs.
Z 268	Delgahalanda	S. Munis and others	Garden	3 0 13	80
C 269	Kerewekumbura	Heirs of Carlina Fonseka and Johannes Fonseka, of Kalutara	Paddy field	14 2 38	50
5156	Nugahahawatta	A. Karolis Silva and others	Garden	11 1 8	100
5157	Panugalahena	Crown	Submerged land	0 2 3	10
5157½	Andunwennehena	A. Harmanis Silva and others	12 cocoanut trees 30 years old	1 0 0	70
5158½	Do.	A. Peiris Silva	5 cocoanut trees 25 years old	0 2 19	70
5159½	Do.	A. Peiris Silva and another	3 old cocoanut trees 30 years old	0 0 20	70
Village—Alutgama.					
5161a	Godaporagahawatta	K. Siman Piris' son and others	Old garden	1 3 26	70
5161b	Kosgahawatta	do.	do.	4 1 33	80
5161c	Pamburugahawatta	do.	do.	8 0 17	70
5161d	Delgahawatta	do.	do.	4 0 30	70
5161e	Do.	James Perera and others	Jungle	1 3 20	20
Village—Medagama					
5162c	Panugalahena	A. Samiel Silva	Garden	0 1 16	80
Village—Alutgama.					
G 271	Kurupugehena	Peris Appu	Jungle	4 3 4	40
H 271	Patagewattapaulakumbura <i>alias</i> Indurekumbura	R. Isan Silva and others	Paddy field	3 2 25	35
J 271	Kosgahawatta	R. Koston Silva and others	Garden	11 2 10	80
K 271	Do.	Karolis Silva	Jungle	18 0 14	30
L 271	Weralugahawatta	R. Alisandiri Silva and another	do.	1 3 34	30
M 271	Ehetugahakoratuwa	R. Joronis Silva's children	10 cocoanut trees over 40 years old	3 1 2	40
N 271	Gorokgewila	A. Alisandiri Appuhamy and another	Paddy field	16 1 18	50
5163	Wadugehena	R. Karamanis Silva and others	Old garden	5 1 23	100
5166	Welakulehena	Crown	Jungle	10 3 18	30
Y 271	Do.	W. Siman Appuhamy and another	40 cocoanut trees 30 years old	4 3 26	40
A 272	Etambehena	Bastian Silva	Jungle	7 2 3	30
C 272	Agarewatta	W. Cornelis Silva and others	Old garden	16 0 0	60

Preliminary plan 6,605. Situation—Adikari pattu of Rayigam korale.
Village—Alutgama.

10226	Walgankele	K. Bastian Silva	Cocoanut trees 15 to 25 years old	1 2 13	30
-------	------------	------------------	--------------------------------------	--------	----

Preliminary plan 6,324. Situation—Adikari pattu of Rayigam korale.
Village—Alutgama.

M 440	Horakandehena	R. Siman Peris	Jungle	1 2 10	75
-------	---------------	----------------	--------	--------	----

Preliminary plan 6,927. Situation—Kalutara totamune in Kalutara District.
Village—Andawela.

E 274	Andawalalanda	H. Don Arnolis	Old garden	1 1 19	50
F 274	Kahatagahawatta	H. Awaneris Appu	do.	0 0 34	50
H 274	Do.	H. Don Dias	do.	0 1 39	50
I 274	Bakinigahawatta	H. Babachchi Appu and another	do.	0 1 12	50
J 274	Andawalaowita	Heirs of H. Alanchi Appu and another	Cocoanut trees 15 years old	0 3 22	50
K 274	Bakinigahawatta	H. Davit Appu	Old garden	0 2 7	50
L 274	Do.	do.	do.	1 0 0	50
1124	Andawalalanda	N. Upanis	Cocoanut trees 20 years old	0 1 24	50
M 274	Do.	Heirs of H. Uwaneris Appu	Old garden	0 0 36	50
1125	Pansalawatta	Buddhist temple	Garden	1 3 2	50
1126	Andawalaowita	do.	Owita	1 1 6	10
1127	Andawalalanda	Crown	Jungle	1 0 13	20
N 274	Andawalaowitawatta	H. David Appu	Old garden	0 1 16	50
O 274	Godandawatta	H. Baron Appu	do.	1 0 35	50
P 274	Walawatta	H. Davit Appu	do.	2 0 38	50

Further information respecting these lands may be obtained from the Surveyor-General, and respecting the conditions of sale from the Assistant Government Agent, Kalutara.

By His Excellency the Lieut.-Governor's command,

W. T. TAYLOR,
Acting Colonial Secretary.

No. 1,722, W. P.

වර්ෂ 1899 ක්වූ ඔක්තෝබර් මස 10 වෙනි දින කොළඹ

මහසෙනෙට්ටුවේදී කන්තෝරුවේදීය.

කළු පාලන උපදේශනා ක්වූ විසින් මෙහි පහත සඳහන්වන ආණ්ඩුව සහතික ඉඩම් ආණ්ඩුවේ නියෝගවලට ප්‍රකාරයට වර්ෂ 1899 ක්වූ නොවැම්බර් මස 20 වෙනි දින වූ සඳුදා දවල් 12ව කළු පාලන කමිටුවේදී වෛද්‍යවරයා විකුණනට හෝ නිවැරදිකරනට යොදනවා ඇත.

රජයේ කොටසේ අයිතියෙන් වූයේ. සිතියම 3,211. ගම—මැදගම.

නො.	ඉඩමේ නම.	අයිතිකම් කියවන්නා.	අන්දම.	මහත. අ. රු. ප.	අක්කර ගණ මිල. රු.
Z 268	දෙල්ගහලන්ද	ස. මුනිස් සහ තවත් අය	වත්ත	3 0 13	80
C 269	කැරවේ කුඹුර	කළු පාලන කමිටුව පොත් සේකා සහ ජෙනරාල්වරයා පොත් සේකාගේ උරුමක් කාරයෝ	කුඹුර	14 2 38	50
5156	නුගහගම	අ. කරෝලියස් සිල්වා සහ තවත් අය	වත්ත	11 1 8	100
5157	පනුගලහේන	රජයේ සහතික	වතුරට ගවම් තිබෙන බිම	0 2 3	10
5157½	අඳුන්වැවුනේ හේන	අ. හර්මානියස් සිල්වා සහ තවත් අය	පොල්ගස් 12, වයස අවුරුදු 30යි	1 0 0	70
5158½	එම	අ. පිරිස් සිල්වා	පොල්ගස් 5යි, වයස අවුරුදු 25	0 2 19	70
5159½	එම	අ. පිරිස් සිල්වා සහ තවත් කෙනෙක්	පොල්ගස් 3යි, වයස අවුරුදු 30යි	0 0 20	70
5161a	ගොඩපරගම	ගම—අළුත්ගම, ක. සිමන් පිරිස්ගේ පුත්‍රයා සහ තවත් අය	පරත වත්ත	1 3 26	70
5161b	කොස්ගම	එම	එම	4 1 33	80
5161c	පමුරුගම	එම	එම	8 0 17	70
5161d	දෙල්ගම	එම	එම	4 0 30	70
5161e	එම	ජේම්ස් ප්‍රේර් සහ තවත් අය	කැලේ	1 3 20	20
5162c	පනුගලහේන	ගම—මැදගම, අ. සාමියෝ සිල්වා	වත්ත	0 1 16	80
G 271	කුරුපුගම	ගම—අළුත්ගම, පිරිස් අප්පු	කැලේ	4 3 4	40
H 271	පානගම	ර. ඉසක් සිල්වා සහ තවත් අය	කුඹුර	3 2 25	35
J 271	කොස්ගම	ර. කොස්ගම සිල්වා සහ තවත් අය	වත්ත	11 2 10	80
K 271	එම	කරෝලියස් සිල්වා	කැලේ	18 0 14	30
L 271	වෙරළගම	ර. අලිසන්ඩ්‍රි සිල්වා සහ තවත් කෙනෙක්	එම	1 3 34	30
M 271	ඇහැටුගම කොරටුව	ර. ජෝර්ජ් සිල්වාගේ දරුවෝ	පොල්ගස් 10යි, වයස අවුරුදු 40යි	3 1 2	40
N 271	ගොරොගම	අ. අලිසන්ඩ්‍රි අප්පුහාමි සහ තවත් කෙනෙක්	කුඹුර	16 1 18	50
5163	වඩුගම	ර. කර්මානියස් සිල්වා සහ තවත් අය	පරණ වත්ත	5 1 23	100
5166	වෙලකුලේගම	ර. රජයේ සහතික	කැලේ	10 3 18	30
Y 271	එම	වි. සිමන් අප්පුහාමි සහ තවත් කෙනෙක්	පොල්ගස් 40යි, වයස අවුරුදු 30යි	4 3 26	40
A 272	ඇටඹේගම	විස්තියන් සිල්වා	කැලේ	7 2 3	30
C 272	අකාරවත්ත	ර. කොරෝලියස් සිල්වා සහ තවත් අය	පරත වත්ත	16 0 0	60
10226	වල්ගමකැලේ	සිතියම 6,605, ර. විස්තියන් සිල්වා	පොල් ගස් වයස අවුරුදු 15හේ සිට 25 දක්වා	1 2 13	30
M440	ගොරකන්දේගම	සිතියම 6,324, ආර්. සිමන් පිරිස්	කැලේ	1 2 10	75
E 274	ආදවෙලගම	කළු පාලන කමිටුවේ, හෙ. දෙගන් අර්නෝලියස්	පරණ වත්ත	1 1 19	50
F 274	කහවගම	හෙ. අවනේරිය අප්පු	එම	0 0 34	50
H 274	එම	හෙ. දෙගන් දියස්	එම	0 1 39	50

නො.	ඉඩමේ නම.	අයිතියකම් කියවන්නා.	අන්දම.	මහත. අ. රු. ප.	අක්කර යක මිල රු.
I 274	බිකිනිගහවත්ත	කෙ. බිබිච්චිඅප්පු සහ තවත් කෙනෙක්	පරණ වත්ත	0 1 12	50
J 274	අදවෙලම්ච්චි	කෙ. අලංචිඅප්පු සහ තවත් කෙනෙකුගේ උරුමක් කාරයෝ	පොල්ගස්, වයස අවුරුදු 15යි	0 3 22	50
K 274	බිකිනිගහවත්ත	කෙ. දුච්චිඅප්පු	පරණ වත්ත	0 2 7	50
L 274	එම	එම	එම	1 0 0	50
1124	අදවෙලලන්ද	න. උපාරිස්	පොල්ගස්, වයස අවුරුදු 20යි	0 1 24	50
M 274	එම	කෙ. උවනේරිස්අප්පුගේ උරුමක්කාරයෝ	පරණ වත්ත	0 0 36	50
1125	පත්සලවත්ත	බුඩාගමේ පත්සල	වත්ත	1 3 2	50
1126	අදවෙලම්ච්චි	එම	බිච්චි	1 1 6	10
1127	අදවෙලලන්ද	රුජසත්තක	කැලේ	1 0 13	20
N 274	අදවෙලම්ච්චිවත්ත	එම්. දුච්චිඅප්පු	පරණ වත්ත	0 1 16	50
O 274	ගෝඩිච්චිවත්ත	කෙ. බාරෙත්අප්පු	එම	1 0 35	50
P 274	වලවත්ත	කෙ. දුච්චිඅප්පු	එම	2 0 38	50

මෙම ඉඩම් ගැණ වැඩිදුර කාරණා සර්වේසර්ස්කරුලත්තාත්සේගෙන්ද, විකිනිමේ කොන්දේසි ගැණ කළුතර උපරිස්තරුලත්තාත්සේගෙන්ද දැනගත්ව පුවවන.

ගරුකර උපාංගවල කාරු උතුමානවත්තන්සේගේ ආඥාව ලෙස,
 ඩබ්ලිව්. ඩී. චේලර්,
 වැඩබලන මහසෙක්කාරිස් මමය.

No. 1,723, w. p. Colonial Secretary's Office, Colombo, October 11, 1899.

ON Monday, November 27, 1899, at 12 noon, the Assistant Government Agent of Kalutara will put up for sale or settlement, at his office in Kalutara, the under-mentioned portions of Crown Land, on the terms authorized by Government.

Preliminary plan 5,304. Situation—Kalutara totamune in Kalutara District. Village—Munhena.

Lot.	Name of Land.	Name of Claimant.	Description.	Extent. A. R. P.	Upset Price per Acre. Rs.
5361	Millagahalanda	Crown	Jungle	17 1 38	40
5362	Millagahaowitaudumulla	do.	Paddy field	0 3 22	50
5363	Millagahaudumulla	Heirs of L. Hami Appu and others	do.	0 2 4	50
5368	Do.	S. Siyadoris Appu	do.	1 1 30	50
5370	Millagahaudumullalanda	Crown	Jungle	4 2 30	40
Preliminary plan 5,319. Situation—Kalutara totamune in Kalutara District.					
5517	Annasigalahena	Crown	Jungle	14 2 39	40
Preliminary plan 5,395. Situation—Kalutara totamune in Kalutara District.					
5797	Galgodalanda	K. Andrisappu and others	Jungle	6 0 17	40
5799	Kadurugasmullewattelanda	Crown	do.	0 3 16	40
5800	Kadurugasmullewatta	N. Penis Appu and others	20 cocoanut trees 20 to 40 years old	1 0 14	50
5801	Kadurugasmullewattelanda	Crown	Jungle	2 0 8	40
Preliminary plan 7,053. Situation—Kalutara totamune in Kalutara District.					
1661	Kendagahawilalanda	Crown	Jungle	6 0 7	40
1663	Pepaliyagahaudumullelanda	do.	do.	3 3 21	40
Preliminary plan 7,313. Situation—Kalutara totamune in Kalutara District.					
G 324	Munamalgahawatta	E. Alisan Appu	6 cocoanut and 9 jak trees 35 years old	1 1 25	25
J 324	Kiripellagahawatta alias Munamalgahawatta	E. Babichan Appu and N. Esan Appu	Jungle	0 0 23	25
K 324	Munamalgahawatta	N. Aureris Appu and others	20 cocoanut and 16 jak trees 70 years old	2 2 0	100
Preliminary plan 7,316. Situation—Kalutara totamune in Kalutara District.					
2792	Welipotaduwelanda	Crown	Jungle	26 3 26	40
A 335	Asweddumeudumulleowita	N. Penis Appu	Owita	0 0 22	30
Preliminary plan 7,507. Situation—Kalutara totamune in Kalutara District. Village—Ganagoda.					
3365	Kereketiyaowita	Crown	Owita	0 1 36	10
3368	Do.	do.	do.	0 2 9	10
W 366	Egodawatta	S. Noihami and another	Garden	2 1 2	50
3369	Egodawattelanda	Crown	Jungle	1 0 25	15

Lot.	Name of Land.	Name of Claimant.	Description.	Extent.		Upset Price
				A.	R. P.	per Acre. Rs.
X 366	Kereketikumbura	P. Sawanaris Appu	Paddy field	1	3 36	20
Y 366	Weramullekumbura	S. Cornelis Fernando	do.	3	3 29	20
Z 366	Kereketiyakumbura	do.	do.	15	3 0	20
3371	Delkadaowita <i>alias</i> Kereketiyaowita	Crown	do.	0	3 10	20
3372	Wattegedaralanda	do.	Jungle	2	1 22	30
3374	Kandegedaragodakele	do.	do.	8	3 13	40
3375	Kandegedaragodawatta	do.	do.	0	0 21	20
3376	Kandegedaragodaland	do.	do.	7	0 22	40
3377	Ambagahamullekele	do.	do.	2	2 5	40
3378	Kandegedaragodakele	do.	do.	17	3 6	40
3379	Kandegedaragodaland	do.	do.	0	3 23	20
3380	Wemulla	do.	Owita	0	0 18	10
A 367	Ambagahamullewatta	P. Don Jayaneris and others	Garden	0	3 13	30
3381	Gonnagahalanda	Crown	Jungle	0	3 31	20

Further information respecting these lands may be obtained from the Surveyor-General, and respecting the conditions of sale from the Assistant Government Agent, Kalutara.

By His Excellency the Lieut.-Governor's command,

W. T. TAYLOR,
Acting Colonial Secretary.

No. 1,723, W. P.

වර්ෂ 1899 නවුම්බර් මස 10 වෙනි දින කොළඹ මහසෙනෙවිවරයාගේ කන්දෝරුවේදී.

කර්තව්‍ය දිස්ත්‍රික්කේ ආණ්ඩුවේ උපදේශනාධිකාරීන්ගේ විසින් මෙහි පහත සඳහන්වන ආණ්ඩුව සත්කම ඉඩම් ආණ්ඩුවේ නියෝගවල ප්‍රකාරයට වර්ෂ 1899 නවුම්බර් මස 27 වෙනි දිනට සඳුදා දවල් 12ට කර්තව්‍ය කවිවරයාගේ වෙන්දේසිකර විකුණන්නට යෙදෙනවා ඇත.

කර්තව්‍ය දිස්ත්‍රික්කේ කර්තව්‍ය නොවූවේ, සිතියම 5,304. ගම—මංගේන.

නො.	ඉඩමේ නම.	අයිතියක් කියන්නා.	අන්දම.	අක්කර මහත.		අක්කර මහත.
				අ. රූ.	ප. රූ.	
5361	මල්ලගහ ලන්ද	රජසත්කම	කැලේ	17	1 38	25
5362	මල්ලගහ ඔව්ව උඩුමුල්ල	එම	කැලේ	0	3 22	30
5363	මල්ලගහ උඩුමුල්ල	ලියනගේ හාමිඅප්පු සහ තවත් කෙනෙකුගේ උරුමකරුගේ	එම	0	2 4	30
5368	එම	ඇන්. සියලුම අප්පු	එම	1	1 30	30
5370	මල්ලගහ උඩුමුල්ල ලන්ද	රජසත්කම	කැලේ	4	2 30	25
5517	අත්තසිගල හේන	සිතියම 5,319. රජසත්කම	කැලේ	14	2 39	25
5797	ගල්ගොඩ ලන්ද	සිතියම 5,395. කේ. අන්ද්‍රිස් අප්පු සහ තවත් අය	කැලේ	6	0 17	25
5799	කදුරුගස්මුල්ලේවත්තලන්ද	රජසත්කම	එම	0	3 16	25
5800	කදුරුගස්මුල්ලේ වත්ත	ඇන්. පැනිස් අප්පු සහ තවත් අය	අවුරුදු 20කට 40 දක්වා වසඟු ඇති පොල් ගස් 20කුත් සමඟ	1	0 14	50
5801	කදුරුගස්මුල්ලේවත්තලන්ද	රජසත්කම	කැලේ	2	0 8	25
1661	කෙත්තගහමල ලන්ද	සිතියම 7,053. රජසත්කම	කැලේ	6	0 7	25
1663	පැපලිගහ උඩුමුල්ල ලන්ද	එම	එම	3	3 21	25
G 324	මුනමල්ලගහ වත්ත	සිතියම 7,313. ජ. අලිසන්ද්‍රිස්	අවුරුදු 35 පමණ වසඟ ඇති පොල් ගස් 6 සහ කොස් ගස් 9 කුත් සමඟ	1	1 25	25
J 324	කිරිපැල්ලගහ වත්ත හෝ හෝන් මුනමල්ලගහ වත්ත	ජ. බබ්වන් අප්පු සහ ඇන්. ඉසන් අප්පු	කැලේ	0	0 23	25
K 324	මුනමල්ලගහ වත්ත	කන්කුබුගේ ලියනගේ අවුනේරිස් අප්පු සහ තවත් අය	අවුරුදු 70 පමණ වසඟ ඇති පොල් ගස් 20 සහ කොස් ගස් 6 කුත් සමඟ	2	2 0	100
2792	මැලිපොතලුවේ ලන්ද	සිතියම 7,316. රජසත්කම	කැලේ	25	3 26	25
A 335	අස්වැද්දමේ උඩුමුල්ලේ ඔව්ව	කන්කුබුගේ ලියනගේ පැනිස් අප්පු	ඔව්ව	0	0 22	30

නො.	ඉඩමේ නම.	අයිතිකම් කියවනා.	අන්දම.	අක්කර.		
				මහක.	සක	මිල
				අ.	රු.	ප. රු.
		සිතියම 7,507.				
3365	කැරුකැවියෙ මිව්ව	රජසන්තක	මිව්ව	0	1	36
3368	එම	එම	එම	0	2	9
W 366	එයොඩවන්ත	ඇස්. නොස්තාමි සහ තවත්කෙනෙක්	වන්ත	2	1	2
3369	එයොඩවන්තෙ ලන්ද	රජසන්තක	කැලේ	1	0	25
X 366	කැරුකැවියෙ කුමුර	පී. සවුනේරිස් අස්පු	එම	1	3	36
Y 366	තේරමුල්ලෙ කුමුර	ඇස්. කොරනේලිස් ප්‍රසාද	එම	3	3	29
Z 366	කැරුකැවියෙ කුමුර	එම	එම	15	3	0
3371	දෙල්කඩමිව්ව නොහොත් කැරුකැවිය මිව්ව	රජසන්තක	එම	0	3	10
3372	වත්තෙගෙදර ලන්ද	එම	කැලේ	2	1	22
3374	කන්දෙගෙදරගොඩ කැලේ	එම	එම	8	3	13
3375	කන්දෙගෙදරගොඩ වන්ත	එම	එම	0	0	21
3376	කන්දෙගෙදරගොඩ ලන්ද	එම	එම	7	0	22
3377	අඹගහමුල්ලෙ කැලේ	එම	එම	2	2	5
3378	කන්දෙගෙදරගොඩ කැලේ	එම	එම	17	3	6
3379	කන්දෙගෙදරගොඩ ලන්ද	එම	එම	0	3	23
3380	වැමුල්ල	එම	මිව්ව	0	0	18
A 367	අඹගහමුල්ලෙ වන්ත	පී. දෙව් ජයනේරිස් සහ තවත්අය	වන්ත	0	3	13
3381	ගොස්තහල ලන්ද	රජසන්තක	කැලේ	0	3	31

මෙම ඉඩම් ගැණ වැඩිදුර කාරණා සර්වේශර්ජනරාල්ලන්තාන්සේගෙන්ද, විකිනීමේ කොන්දේසි ගැණ කමතර දිස්ත්‍රික්කේ ආණ්ඩුවේ උපදේශනාලන්තාන්සේගෙන්ද දැනගත්ව පුළුවන.

ගරුකර උපආණ්ඩුකාර උතුමානන්වහන්සේගේ ආඥාව ලෙස,
 ඩබ්ල්යු. පී. වේලර්,
 වැඩබලන මහසෙක්‍රයාරිස් මමිහ.

No. 1,724, w. p.

Colonial Secretary's Office,
 Colombo, October 11, 1899.

ON Friday, December 1, 1899, at 12 noon, the Hon. the Government Agent for the Western Province will put up for sale or settlement, at his office in Colombo, the under-mentioned portions of Crown Land, on the terms authorized by Government.

Sixty-six allotments of land situated in the Hapitigam korale of the Negombe District of the Western Province.

Preliminary plan 9,713.

Lot.	Village.	Name of Land.	Description.	Extent.		Upset Price per Acre.	
				A.	R. P.	Rs.	c.
1	Arukgoda	Galabodawatta	Old garden	3	1	26	11 0*
2	Do.	Niyawalagehena	Landa	0	1	21	15 0
3	Do.	Niyawalagewatta	Young cocconut	0	1	6	30 0
4	Do.	Galabodawatta	Old garden	2	3	7	8 50*
5	Weweldeniya	do.	Garden	1	2	9	250 0
6	Do.	Galabodawattalanda	Young cocconut	0	2	20	20 0
7	Do.	Jambugahawatta	Old garden	1	0	0	3 50*
8	Do.	Kalahugahalanda	Garden	0	3	3	40 0
9	Do.	Dippitikalagahawatta	Young cocconut	0	1	4	25 0
10	Do.	do.	Landa	0	1	33	12 0
11	Do.	Kadumberiyagahawatta	Garden	0	2	25	40 0
12	Do.	do.	do.	0	2	21	175 0
13	Do.	do.	do.	2	0	14	200 0
14	Do.	Udadeniyawatta	Old garden	3	1	10	11 0*
15	Do.	Maragahawatta	Cocconut and arecanut	1	1	23	60 0
16	Do.	Migahawatta	do.	0	3	38	60 0
17	Do.	Totillehena	Garden	0	1	35	40 0
18	Do.	do.	Landa	0	1	32	12 0
19	Do.	do.	Cocconut	0	1	13	35 0
20	Do.	Galabodawatta	Cocconut and arecanut	1	0	26	70 0
21	Do.	do.	do.	2	0	10	70 0
22	Do.	Paragahawatta	Old garden	1	2	12	150 0
23	Do.	Pallelandawatta	do.	0	1	29	150 0
24	Do.	Kongahawatta	Cocconut plants 1 year old	0	1	4	20 0
25	Do.	Welabodawatta	Landa	0	3	38	15 0
26	Do.	Ketakelagahawatta	do.	1	0	25	15 0
27	Do.	Moragallewattalanda	Cocconut plants	0	1	15	25 0
28	Do.	do.	Garden	0	1	37	40 0
29	Do.	do.	Cocconut sparsely cultivated	0	1	8	35 0
30	Do.	Anakkagahahena	Burial ground (to be reserved)	0	3	23	—

* Fees due for preparation of certificate of quiet possession, which must be paid on the day of sale itself.

Lot.	Village.	Name of Land.	Description.	Extent.			Upset Price
				A.	R.	P.	per Acre. Rs. c.
31	Weweldeniya	Galabodawatta	Cocoanut plants	0	0	14	25 0
32	Do.	Dangahakanatta	Garden	1	0	29	50 0
33	Madabawita	Millagaha-arambe	do.	0	3	39	40 0
34	Do.	do.	Old garden	3	3	7	11 0*
35	Do.	Godakumbura	Paddy field	1	1	36	6 0*
36	Do.	Egodawatta	Garden	0	2	10	45 0
37	Kotadeniyawa	Miyanapalawa	Paddy field	2	1	12	8 50*
38	Madabawita	Asweddumekumbura	do.	0	3	8	3 50*
39	Do.	do.	do.	0	0	26	3 50*
40	Do.	Asweddumekumburapillewa	Arecanut	0	1	7	50 0
41	Do.	Kongahawatta	Old garden	0	0	38	3 50*
42	Do.	Totillagahawatta	do.	4	0	12	13 50*
43	Do.	Siyambalagahawatta	do.	0	1	15	175 0
44	Do.	do.	do.	0	2	20	3 50*
45	Do.	Halgahawatta	do.	1	2	23	6 0*
46	Do.	Pallewatta	Garden	0	1	8	40 0
47	Do.	do.	Old garden	0	2	6	3 50*
48	Do.	Arambipitiyakumbura	Paddy field	0	2	0	3 50*
49	Do.	Beligahawatta	Cocoanut plants	0	2	31	35 0
50	Do.	do.	Old garden	0	1	32	3 50*
51	Do.	Ketakelegahawatta	do.	1	1	25	6 0*
52	Do.	Ritigahawatta	Cocoanut plants	0	2	5	30 0
53	Do.	Ambagahawatta	do.	0	1	19	25 0
54	Do.	Galkaduwehena	do.	0	3	35	25 0
55	Do.	Galkaduwehena	Old garden	2	2	32	8 50*
56	Do.	do.	Garden	0	3	38	40 0
57	Do.	Ketakelegahawatta	Old garden	1	3	35	6 0*
58	Do.	Ganedepitiya	do.	0	1	3	3 50*
59	Do.	Ihala Agarekumbura	Paddy field	1	0	36	6 0*
60	Do.	Agarekumbura	do.	1	3	10	6 0*
61	Do.	do.	do.	0	1	15	3 50*
62	Do.	Beligahawatta	Garden	0	0	25	50 0
63	Do.	Waduwatta	do.	0	1	11	60 0
64	Do.	do.	do.	1	1	17	50 0
65	Do.	do.	Landa	0	2	19	15 0
66	Arukoda	Kalahugahawattahena	do.	0	1	28	15 0

* Fees due for preparation of certificate of quiet possession, which must be paid on the day of sale itself.

Further information respecting these lands may be obtained from the Surveyor-General, and respecting the conditions of sale from the Hon. the Government Agent, Western Province.

By His Excellency the Lieut.-Governor's command,

W. T. TAYLOR,
Acting Colonial Secretary.

No 1,724, W. P.

වර්ෂ 1899 නවුම්බර් මස 11 වෙනි දින කොළඹ

මහසෙනෙකාරිජනරාජ්‍යාණන්ගේ කන්තෝරුවේදී.

බස්නාහිර දිසාවේ වංශාචාර්‍ය්‍යාණන්ගේ ඒජන්ට්‍රානාණන්ගේ විසින් මෙහි පහත සඳහන්වන ආණ්ඩුව සහ තනතුරු ආණ්ඩුවේ නියෝගවල ප්‍රකාරයට වර්ෂ 1899 නවුම්බර් මස 1 වෙනි දින නවුම්බර් 1 දවස 120 පමණ කොළඹ කවිවේරියේදී වෙන්දේසිකර වතුණන්ට නොහොත් නිවැරදිකරදෙන්නට සූදානම්ව ඇත.

බස්නාහිර දිසාවේ මහවැලියේ හාපිටිගමනෝරුවේ පිහිටා තිබෙන බිම්කැබේලි 66ය.

සිතියම 9,713. ගව—අරුක්කොඩ.

නො.	ඉඩමේ නම.	අයිතිකම් කියවනා.	අන්දම.	මහත.		අක්කර සක මිල.	
				අ.	රු. ප.		රු.
1	ගලබොඩවත්ත	ර. අල්ලියදේපු සහ කෙනෙක්	පරණ වගාව	3	1	26	11 0*
2	නියවලගේ හේත	ග. ජුවන්දේපු සහ කෙනෙක්	ලන්ද	0	1	21	15 0
3	නියවලගේ වත්ත	ග. ජීලියදේපු සහ කෙනෙක්	පැලවගාව	0	1	6	30 0
4	ගලබොඩවත්ත	සු. සිංහිරිගම	පරණ වගාව	2	3	7	8 50*
ගව—වෙල්ලේදිස.							
5	එම	වි. පොච්චෝනා	වගාව	1	2	9	250 0
6	ගලබොඩවත්තේලන්ද	එම	පැල වගාව	0	2	20	20 0
7	ජම්බුගහවත්ත	ප. මාර්ල්ස් ප්‍රේන, වි. ආරච්චි	පරණ වගාව	1	0	0	3 50*
8	කලුගහලන්ද	ර. සිංඤ්ඤ	වගාව	0	3	3	40 0
9	දිපිටිකලුගහවත්ත	ග. අමාරියදේපු	පැලවගාව	0	1	4	25 0
10	එම	එම	ලන්ද	0	1	33	12 0
11	කඩුම්බේරියගහවත්ත	මදේපුගේ සෙමල්ගම	වගාව	0	2	25	40 0
12	එම	එම	එම	0	2	21	175 0
13	එම	එම	එම	2	0	14	200 0

* සහතිකපත්‍රයකට ගෙවියයුතු මුදල. මේ මුදල වෙන්දේසි දවසේදීම ගෙවියයුතුය.

නො.	ඉඩමේ නම.	අයිතිකම් කීපයන්යා.	අන්දම.	මහත.	අක්කර
				අ. රු. ප.	රු. ග.
14	උඩදෙතිස් වත්ත	ග. අමාරිස් අප්පු	පරණ වගාව	3 1 10	11 0*
15	මාරගතවත්ත	එම	පොල් සහ පුවක්	1 1 23	60 0
16	මිහතවත්ත	සී. හෙරත් හෝනා	එම	0 3 38	60 0
17	නොවිලහේන	ග. අමාරිස් අප්පු	වගාව	0 1 35	40 0
18	එම	එම	උන්ද	0 0 32	12 0
19	එම	එම	වගාව	0 1 13	35 0
20	ගලබොඩවත්ත	එම	පොල් සහ පුවක්	1 0 26	70 0
21	එම	නා. සිත්ති අප්පු	එම	2 0 10	70 0
22	පරගතවත්ත	නී. බබාහාමි	පරණ වගාව	1 2 12	150 0
23	පල්ලේඋන්දවත්ත	ග. දෙන කවෝහාමි	එම	0 1 29	150 0
24	කෝන්ගතවත්ත	ක. මුදලිහාමි	පැලවගාව	0 1 4	20 0
25	වැල්ලබඩවත්ත	ග. හෙත්තිස් අප්පුහාමි	උන්ද	0 3 38	15 0
26	කැටකැලගතවත්ත	ග. දෙන කවෝහාමි	එම	1 0 25	15 0
27	මොරගල්ලේවත්ත				
	උන්ද	ඉ. පෙතිහෝනා සහකෙනක්	පැලවගාව	0 1 15	25 0
28	එම	කේ. ජිලිස් අප්පුහාමි	වගාව	0 1 37	40 0
29	එම	ක. ජේමිස් සී.සෙය්	පොල් නැතිත්තැන	0 1 8	35 0
30	අත්තක්කාගෑස්සෙන	—	පොහොන්ගුම්ප	0 3 23	—
31	ගලබොඩවත්ත	ර. මිනිපුරදේවගේ ආනියා	පැලවගාව	0 0 14	25 0
32	දත්තකතවත්ත	ර. බබානිස් ප්‍රනාන්දු	වගාව	1 0 29	50 0
		ගම—මඩබාරිව.			
33	මල්ලගතඅරම්බේ	ඇස්. පී. පී. ඇස්. ගුනතිලක	එම	0 3 39	40 0
34	එම	එම	පරණ වගාව	3 3 7	11 0*
35	ගොඩකුඹුර	එම	කුඹුර	1 1 36	6 0*
36	එහොඩවත්ත	එම	වගාව	0 2 10	45 0
		ගම—කොටදෙතිහාව.			
37	මිහනේපැලවේ	සී. පුත්තා සහ තවත්	කුඹුර	2 1 12	8 50*
		ගම—මඩබාරිව.			
38	අස්වැද්දුම් කුඹුර	ම. සිල්වැස්ත්‍රි ප්‍රෙරු	එම	0 3 8	3 50*
39	එම	ජේ. හැනරි ප්‍රෙරු	එම	0 0 26	3 50*
40	අස්වැද්දුම්කුඹුරපිල්ලාව	එම	පුවක්	0 1 7	50 0
41	කෝන්ගතවත්ත	ගා. දෙත් පිටර් අප්පුහාමි	පරණ වගාව	0 0 38	3 50*
42	නොවිලගතවත්ත	එම	එම	4 0 12	13 50*
43	සියඹලාගතවත්ත	ප. පුවත්අප්පු සහ කෙනෙක්	එම	0 1 15	175 0
44	එම	පු. උක්කරුල	එම	0 2 20	3 50*
45	හල්ගතවත්ත	ප. අල්ලිස් අප්පු	එම	1 2 23	6 0*
46	පල්ලේවත්ත	ර. සී.සෙය් අප්පු සහ කෙනෙක්	වගාව	0 1 8	40 0
47	එම	එම	පරණ වගාව	0 2 6	3 50*
48	අරමෙපිටිකුඹුර	පු. පුවත්අප්පු සහ කෙනෙක්	කුඹුර	0 2 0	3 50*
49	බෙලිගතවත්ත	නී. දනිසෙල් අප්පු	පැලවගාව	0 2 31	35 0
50	එම	චී. ලයිසොහාමි	පරණ වගාව	0 1 32	3 50*
51	කැටකැලගතවත්ත	පු. පුවත්අප්පු සහ කෙනෙක්	එම	1 1 25	6 0*
52	රිච්ගතවත්ත	කේ. තෙලෙතිස් අප්පු	පැලවගාව	0 2 5	30 0
53	අඹගතවත්ත	ර. මත්තෙස් අප්පු	එම	0 1 19	25 0
54	ගල්කඩුවහේන	සුමංගලඋන්තාන්සේ	එම	0 3 35	25 0
55	ගල්කඩුවහේන	එම	පරණවගාව	2 2 32	8 50*
56	එම	එම	වගාව	0 3 38	40 0
57	කැටකැලගතවත්ත	චී. බාරෙත්ති අප්පු සහ කෙනෙක්	පරණ වගාව	1 3 35	6 0*
58	ගනේදපිටිය	සුමංගලඋන්තාන්සේ	එම	0 1 3	3 50*
59	ඉහල අහාරේ කුඹුර	එම	කුඹුර	1 0 36	6 0*
60	අහාරේ කුඹුර	චී. බාරෙත්ති අප්පු සහ කෙනෙක්	එම	1 3 10	6 0*
61	එම	ප. වාර්ල්ස් ප්‍රෙරු	එම	0 1 15	3 50*
62	බෙලිගතවත්ත	එම	වගාව	0 0 25	50 0
63	වඩුවත්ත	එම	එම	0 1 11	60 0
64	එම	එම	එම	1 1 17	50 0
65	එම	ග. දෙත් පිටර් අප්පුහාමි	උන්ද	0 2 19	15 0
		ගම—අරුක්ගොඩ.			
66	කලුතගතවත්ත සේන	ම. සී.සෙය් හසිදේ	එම	0 1 28	15 0

* සහතිකපත්‍රාකට ගෙවියයුතු මුදල. මේ මුදල වෙන්දේසි දවසේදීම ගෙවියයුතුය.

මෙම ඉඩම් ගැණ වැඩිදුර කාරණා සර්වේචර්ජනරාජ්‍ය උන්තාන්සේගෙන්ද, විනිනිමේ කොන්දේසි ගැණ බස්නාහිර දිසාවේ වංශාධිපති ආණ්ඩුවේ ඒජන්තඋන්තාන්සේගෙන්ද දැනගත්ව පුළුවන.

ගරුකර උපාණ්ඩුකාර උතුමානත්වහන්සේගේ ආඥාවලෙස,
 ඩබ්ලිවු. ටී. චේලර්,
 වැඩබලන මහසෙකුහාරිස් වම්හ.

No. 1,725, W. P.

Colonial Secretary's Office,
Colombo, October 14, 1899.

ON Tuesday, November 28, 1899, at 12 noon, the Hon. the Government Agent for the Western Province will put up to auction, at his office in Colombo, the under-mentioned portions of Crown Land, on the terms authorized by Government.

Preliminary plan 10,213. Situation—Palle pattu of Salpiti korale.

Upset Price
per Acre.

Lot.	Village.	Name of Applicant.	Description.	Extent.		Rs.
				A.	R. P.	
27	Narahenpita	Mr. Walter Perera	Low land	7	3 6	500
27½	Do.	do.	Planted with cinnamon	4	2 0	1,000
31	Do.	do.	do.	18	2 21	1,000
31¼	Do.	do.	Low land	11	2 13	500
31½	Do.	do.	do.	32	0 8	500

Preliminary plan 10,215.

12	Welikada	Thegis Perera	Garden (encroachment)	0	0 29·50	1,000
13	Do.	do.	Cinnamon	2	3 8	1,000

Further information respecting these lands may be obtained from the Surveyor-General, and respecting the conditions of sale from the Hon. the Government Agent, Western Province.

By His Excellency the Lieut.-Governor's command,

W. T. TAYLOR,
Acting Colonial Secretary.

No. 1,725, W. P.

වර්ෂ 1899 ක්වූ ඔක්තෝබර් මස 14 වෙනි දින කොළඹ
මහසෛක්‍යාධිපතිවරයාගේ කන්දෝරුවෙහිදී.

මස්තකීර් දිසාමේ වංශාඛිපති ආණ්ඩුවේ ඒජන්තවරයාගේ විසින් මෙහි පහත සඳහන්වූ ආණ්ඩුව සන්තක ඉඩම් ආණ්ඩුවේ නියෝගවලට ප්‍රකාරයට වර්ෂ 1899 ක්වූ නොවැම්බර් මස 21 වෙනි දින වූ අඟහරුවාද දවල් 12ට කොළඹ කවිචේරියේදී වෙන්දේසිකර විකුණනව යෙදෙනවා ඇත.

සිතියම 10,213. පිහිටීම—සල්පිටිකෝරලේ පල්ලේපත්තුව.

නො.	ගම.	ඉල්ලුම්කාරයා.	අන්දම.	මහත.		අත්කර යක මිල.
				අ.	රු. ප.	
27	කාරගේපිට	වෝල්ටර් ප්‍රෙරා මහත්මයා	පහත් භූමිය	7	3 6	500
27½	එම	—	කුරුඳු	4	2 0	1000
31	එම	—	එම	18	2 21	1000
31¼	එම	—	පහත් භූමිය	11	2 13	500
31½	එම	—	එම	32	0 8	500

සිතියම 10,215.

12	වැලිකඩ	තේගිස් ප්‍රෙරා	වත්ත (අල්ලාගත් ගර්භ)	0	0 29·50	1000
13	එම	එම	කුරුඳු	2	3 8	1000

මෙම ඉඩම් ගැණ වැඩිදුර කාරණා සර්වේච්ඡරිකරණයට පත්කරනු ලබන බවට ප්‍රකාශයක්, මෙහිදී මෙහි කොන්දේසි ගැණ මස්තකීර් දිසාමේ වංශාඛිපති ආණ්ඩුවේ ඒජන්තවරයාගේ දැනගන්ව ප්‍රවෘත්තිය.

ගරුකර උපාධිකාර උතුමානන්වතන්ගේ ආඥාවලට,

ඩබ්ල්. ඩී. ටේලර්,
වැඩබලන මහසෛක්‍යාධිපතිවරයා.

No. 1,726, W. P.

Colonial Secretary's Office,
Colombo, October 17, 1899.

ON Monday, December 11, 1899, at 11 A.M., the Hon. the Government Agent for the Western Province will put up for sale or settlement, at the Negombo Resthouse, the under-mentioned portions of Crown Land, on the terms authorized by Government.

Ninety-nine allotments of land situated in the Alutkuru korale north of the negombo District of the Western Province.

Preliminary plan 10,256.

Village—Duwa.

Name of Land—Wellabodawatta.

Lot.	Description.	Fees for Certificate of Quiet Possession.	
		Extent.	Possession.
		A. R. P.	Rs. c.
1	Open grass land	2 1 11	10 0*

Lot.	Description.	Fees for Certificate of Quiet Possession.	
		Extent.	Possession.
		A. R. P.	Rs. c.
2	Garden	1 0 2	200 0*
	Name of Land—Wetakeiyagahawatta.		
3	Waste land	0 0 26·62	10 0*
4	Garden	0 1 27	150 0*
5	Waste land	0 0 33·25	10 0*
5½	Do.	0 0 21	10 0*
6	Old garden	0 0 10·50	3 50
7	Do.	0 1 16·75	3 50
8	Do.	0 0 31·75	3 50
9	Do.	0 0 18·75	3 50
10	Do.	0 1 13·75	3 50
11	Garden	0 2 32	200 0*
12	Do.	0 0 39	100 0*
13	Do.	0 0 10·50	100 0*
14	Do.	0 0 21·50	100 0*
15	Old garden	0 0 12·75	3 50
16	Do.	0 1 39 50	3 50

* Upset price per acre.

Lot.	Description.	Fees for Certificate of Quiet Possession.		Lot.	Description.	Fees for Certificate of Quiet Possession.	
		Extent. A. R. P.	Rs. c.			Extent. A. R. P.	Rs. c.
Name of Land—Gangabodawatta.							
17	Old garden	0 1 9	3 50	61	Old garden	0 0 18-50	3 50
Name of Land—Wetakeiyagahawatta.							
18	Old Garden	0 1 5-50	3 50	62	Do.	0 0 4-25	3 50
19	Do.	0 1 7-50	3 50	63	Do.	0 0 18-50	3 50
20	Pond	0 0 16-50	20 0*	64	Do.	0 1 0	3 50
21	Old garden	0 0 16	3 50	65	Do.	0 0 18	3 50
22	Do.	0 0 14	3 50	66	Waste land with a house	0 0 3	25 0*
23	Do.	0 0 6-75	3 50	67	Old garden	0 0 13	3 50
24	Do.	0 0 13-75	3 50	68	Do.	0 0 11-50	3 50
25	Do.	0 0 12-75	3 50	69	Do.	0 0 10-75	3 50
26	Do.	0 1 2	3 50	70	Do.	0 0 5-25	3 50
Name of Land—Gangabodawatta.							
27	Old Garden	0 1 21-50	3 50	71	Do.	0 0 0-50	3 50
28	Garden	0 0 11-75	100 0*	72	Do.	0 0 31	3 50
29	Do.	0 0 39	150 0*	73	Do.	0 0 19-75	3 50
30	Old Garden	0 0 35	3 50	74	Do.	0 0 20	3 50
31	Do.	0 0 28-25	3 50	75	Do.	0 0 24-25	3 50
Name of Land—Wetakeiyagahawatta.							
32	Old Garden	0 9 9-25	3 50	76	Do.	0 0 13-50	3 50
33	Do.	0 1 6	3 50	77	Do.	0 0 10	3 50
33½	Do.	0 0 6	3 50	Name of Land—Madangahawatta.			
34	Waste land	0 0 9-75	10 0*	78	Old garden	0 0 6-50	3 50
35	Do.	0 0 1	10 0*	79	Do.	0 0 3-50	3 50
36	Old garden	0 0 13-75	3 50	80	Do.	0 0 2	3 50
Name of Land—Madangahawatta.							
37	Old garden	0 0 20-50	3 50	81	Do.	0 0 9-75	3 50
38	Do.	0 0 1-87	3 50	82	Do.	0 0 5	3 50
Name of Land—Gangabodawatta.							
39	Old garden	0 0 11-25	3 50	83	Do.	0 0 18-75	3 50
40	Do.	0 1 3	3 50	84	Do.	0 0 21-50	3 50
41	Do.	0 0 14-75	3 50	85	Do.	0 0 10-50	3 50
42	Do.	0 0 18	3 50	86	Do.	0 1 34	3 50
43	Do.	0 0 17	3 50	87	Do.	0 0 30-50	3 50
44	Do.	0 0 7-75	3 50	88	Do.	0 0 9	3 50
45	Do.	0 0 11-50	3 50	Name of Land—Gangabodawatta.			
46	Do.	0 0 23	3 50	89	Old garden	0 0 7	3 50
47	Do.	0 0 9-75	3 50	90	Do.	0 0 4-75	3 50
48	Do.	0 0 9-25	3 50	Name of Land—Madangahawatta.			
Name of Land—Madangahawatta.							
49	Old garden	0 2 8	3 50	91	Cadjan house	0 0 1	12 0*
50	Do.	0 0 1	3 50	92	Old garden	0 0 15-25	3 50
51	Cocoanut plants	0 0 2-50	75 0*	Name of Land—Gangabodawatta.			
52	Old garden	0 0 13	3 50	93	Old garden	0 0 7-25	3 50
54	Do.	0 0 8-50	3 50	94	Do.	0 0 27-50	3 50
55	Do.	0 0 5-75	3 50	95	Do.	0 1 26-50	3 50
56	Do.	0 0 18-25	3 50	96	Do.	0 0 5-25	3 50
57	Do.	0 0 10-50	3 50	97	Do.	0 0 12-50	3 50
58	Do.	0 0 4-75	3 50	* Upset price per acre.			
Name of Land—Gangabodawatta.							
59	Old garden	0 0 20	3 50	Certificate of quiet possession will be issued for "old gardens" on payment of the fees noted opposite to them. The fees due must be paid on the day of settlement itself. When two or more lots are adjoining each other, and are claimed by the same claimant, one certificate of quiet possession could be had on application.			
60	Do.	0 0 13	3 50	Further information respecting these lands may be had from the Surveyor-General, and respecting the condition of sale from the Hon. the Government Agent of the Western Province.			
Name of Land—Madangahawatta.							
60½	Old garden	0 0 5	3 50	By His Excellency the Lieut.-Governor's command, W. T. TAYLOR, Acting Colonial Secretary.			

No. 1,726, W. P.

ව්‍යවස්ථාපිත 1899 ක්‍රි. මහානාමයාගේ මස 17 වෙනි දින කොළඹ

මහසෙනෙවිවරයාගේ කාර්යාලයේ සේවයේ යෙදවීමේ දිනය.

බස්නාහිර දිසාවේ ව. ශාඛිපති ආණ්ඩුවේ ඒජන්ත උත්තරානන්දේ විසින් මෙහි පහත සඳහන්වෙන ආණ්ඩුව සන්නය ඉඩම් ආණ්ඩුවේ නියෝගවල ප්‍රකාරයට ව්‍යවස්ථාපිත 1899 ක්‍රි. දෙසැම්බර් මස 11 වෙනි දින සඳුදා දවල් 11ට පමණ, මීගමුවේ තානායමේදී වෙන්දේසිකර විකුණනට නොහොත් නිවැරදිකර දෙනට යෙදෙනවා ඇත.

බස්නාහිර දිසාවේ මීගමු කොට්ඨාසයේ උතුරු අලුත්කුරුකෝරලේ පිහිටා තිබෙන බිම්කැබලි 99ක්.

පිහිටුම 10,256. ගම—දුව.

අක්කරයක මිල සහ සහතිකපත්‍රයකට ගෙවිය යුතු

නො.	ඉඩමේ නම.	අයිතිකම් කියන්නා.	අන්දම.	මහත.	
				අ. රු. ප.	රු. ශ.
1	වැල්ලබඩවත්ත	මී. මරිනිකු ප්‍රනාන්දු	තණ්ණිම	2 1 11	10 0*
2	එම	එම	වත්ත	1 0 2	200 0*
3	වැටකෙසියාගහවත්ත	ආණ්ඩුව	මුඩුබිම	0 0 26.62	10 0*
4	එම	මී. පුවන්ප්‍රනාන්දු	වත්ත	0 1 27	150 0*
5	එම	මී. එලිසබ්‍රිත් ප්‍රනාන්දු	මුඩුබිම	0 0 33.25	10 0*
5½	එම	වැ. ආභිද්‍රනාන්දු	එම	0 0 21	10 0*
6	එම	කු. පුවන්ප්‍රනාන්දු	පරණවගාව	0 0 10.50	3 50
7	එම	ර. ප්‍රසේනප්‍රනාන්දු	එම	0 1 16.75	3 50
8	එම	මී. ඉසබ්‍රෙල් ප්‍රනාන්දු	එම	0 0 31.75	3 50
9	එම	වැ. ආභිද්‍රනාන්දු	එම	0 0 18.75	3 50
10	එම	මී. ආනාප්‍රනාන්දු	එම	0 1 13.75	3 50
11	එම	කු. පුවන්ප්‍රනාන්දු	වගාව	0 2 32	200 0*
12	එම	එම	එම	0 0 39	100 0*
13	එම	ර. ජේදුරුප්‍රනාන්දු	එම	0 0 10.50	100 0*
14	එම	එම	එම	0 0 21.50	100 0*
15	එම	කු. ඉසබ්‍රෙල් ප්‍රනාන්දු	පරණවගාව	0 0 12.75	3 50
16	එම	මී. පුවන්ප්‍රනාන්දු	එම	0 1 39.50	3 50
17	ගහබඩවත්ත	මී. ප්‍රනීසිකුප්‍රනාන්දු	එම	0 1 9	3 50
18	වැටකෙසියාගහවත්ත	කු. එච්සේනියාප්‍රනාන්දු	එම	0 1 5.50	3 50
19	එම	මා. කර්ලිනාදියෙස්	එම	0 1 7.50	3 50
20	එම	එම	පොකුක	0 0 16.50	20 0*
21	එම	කු. මෝසෙස් ප්‍රනාන්දු	පරණවගාව	0 0 16	3 50
22	එම	මා. අත්තෝනි දියෙස්	එම	0 0 14	3 50
23	එම	මී. දියෙගුවස්	එම	0 0 6.75	3 50
24	එම	මී. සවරියෙල් ප්‍රනාන්දු	එම	0 0 13.75	3 50
25	එම	මී. ඉසබ්‍රෙල් ප්‍රනාන්දු	එම	0 0 12.75	3 50
26	එම	කු. පුවන්ප්‍රනාන්දු	එම	0 1 2	3 50
27	ගහබඩවත්ත	මී. පුවන්ප්‍රනාන්දු	එම	0 1 21.50	3 50
28	එම	මී. ප්‍රනීසිකුප්‍රනාන්දු	වගාව	0 0 11.75	100 0*
29	එම	මී. පුවන්ප්‍රනාන්දු	වත්ත	0 0 39	150 0*
30	එම	මා. මරිනාකුප්‍රනාන්දු	පරණවගාව	0 0 35	3 50
31	එම	කු. උගොප්‍රනාන්දු	එම	0 0 28.25	3 50
32	වැටකෙසියාගහවත්ත	කු. පුවන්වස්	එම	0 0 9.25	3 50
33	එම	මී. අත්තෝනිවස්	එම	0 1 6	3 50
33½	එම	මී. පුවන් මැල්	එම	0 0 6	3 50
34	එම	එම	මුඩුබිම	0 0 9.75	10 0*
35	එම	මී. අබ්ලිකු මැල්	එම	0 0 1	10 0*
36	එම	මී. පුවන්ප්‍රනාන්දු	පරණවගාව	0 0 13.75	3 50
37	මාදන්ගහවත්ත	මී. ජේදුරුපොත්සේකා	එම	0 0 20.50	3 50
38	එම	මී. මානුවෙල් ප්‍රනාන්දු	එම	0 0 1.87	3 50
39	ගහබඩවත්ත	රෝ. ක. සභාව	එම	0 0 11.25	3 50
40	එම	මී. ගාමිණියෙල් ප්‍රනාන්දු	එම	0 1 3	3 50
41	එම	මී. ඉසබ්‍රෙල් ප්‍රනාන්දු	එම	0 0 14.75	3 50
42	එම	කු. එලියස් ප්‍රනාන්දු	එම	0 0 18	3 50
43	එම	ර. ජේදුරුප්‍රනාන්දු	එම	0 0 17	3 50
44	එම	කු. මදුලේනාප්‍රනාන්දු	එම	0 0 7.75	3 50
45	එම	මී. සිල්වේස්ත්‍රි ප්‍රනාන්දු	එම	0 0 11.50	3 50
46	එම	මී. ජේදුරු ප්‍රනාන්දු	එම	0 0 23	3 50
47	එම	කු. එලියස් ප්‍රනාන්දු	එම	0 0 9.75	3 50
48	එම	මු. පීලිප් ප්‍රනාන්දු	එම	0 0 9.25	3 50
49	මාදන්ගහවත්ත	මී. මානුවෙල් ප්‍රනාන්දු	එම	0 2 8	3 50
50	එම	මී. මදුලේනාප්‍රනාන්දු	එම	0 0 1	3 50

* අක්කරයක මිල.

				අක්කරයක මිල සහ, සහතිකපත් යකට ගෙවියයුතු	
රකා	ඉඩමේ නම.	අයිතිකම් කියන්නා.	අන්දම.	මහන. අ. රු. ප.	මුදල. රු. ශ.
51	මාදන්ගහවත්ත	මි. දුමින්ගුප්පනාන්දු	පැලවගාව	0 0 2.50	75 0*
52	එම	මි. පුස්සප්පනාන්දු	පරණවගාව	0 0 13	3 50
54	එම	මි. ගාබ්ලියෙල්ප්පනාන්දු	එම	0 0 8.50	3 50
55	එම	දෙව් දියෝගුප්පු	එම	0 0 5.75	3 50
56	එම	මි. පුස්සප්පනාන්දු	එම	0 0 18.25	3 50
57	එම	මි. මදලේ නාප්පනාන්දු	එම	0 0 10.50	3 50
58	එම	එම	එම	0 0 4.75	3 50
59	ගහබඩවත්ත	මි. අබ්ලිනුප්පනාන්දු	එම	0 0 20	3 50
60	එම	මි. ඉනියාප්පනාන්දු	එම	0 0 13	3 50
60½	මාදන්ගහවත්ත	දෙව් දියෝගුප්පු	එම	0 0 5	3 50
61	ගහබඩවත්ත	මි. මානුවෙල් පීන්තු	එම	0 0 18.50	3 50
62	එම	මි. පුස්සප්පනාන්දු	එම	0 0 4.25	3 50
63	එම	කු. ඉසකියෙස්ප්පනාන්දු	එම	0 0 18.50	3 50
64	එම	ම. ආබ්බමිප්පනාන්දු	එම	0 1 0	3 50
65	එම	මි. පුස්සප්පනාන්දු	එම	0 0 18	3 50
66	එම	මි. මානුවෙල්ප්පනාන්දු	හිස්බීම, පදිංචි ගෙයක්	0 0 3	25 0*
67	එම	මි. ආනාප්පනාන්දු	පරණවගාව	0 0 13	3 50
68	එම	කු. ඉසකියෙස්ප්පනාන්දු	එම	0 0 11.50	3 50
69	එම	මි. පුවන්කුරේරා	එම	0 0 10.75	3 50
70	එම	මි. මානුවෙල්ප්පනාන්දු	එම	0 0 5.25	3 50
71	එම	මි. ලාසරුස්ප්පනාන්දු	එම	0 0 0.50	3 50
72	එම	මි. ගාබ්ලියෙල්ප්පනාන්දු	එම	0 0 31	3 50
73	එම	මි. ඉසකියෙස්ප්පනාන්දු	එම	0 0 19.75	3 50
74	එම	මි. මානුවෙල්ප්පනාන්දු	එම	0 0 20	3 50
75	එම	මි. පුස්සප්පනාන්දු	එම	0 0 24.25	3 50
76	එම	මි. ප්‍රන්සිස්කුප්පනාන්දු	එම	0 0 13.50	3 50
77	එම	මි. සවරියෙල්ප්පනාන්දු	එම	0 0 10	3 50
78	මාදන්ගහවත්ත	මි. පුවන්ප්පනාන්දු	එම	0 0 6.50	3 50
79	එම	මි. පුස්සප්පනාන්දු	එම	0 0 3.50	3 50
80	එම	මි. ජෙදුරුපීන්තො	එම	0 0 2	3 50
81	එම	මි. මා. මරියාප්පනාන්දු	එම	0 0 9.75	3 50
82	එම	මි. දුමින්ගුප්පනාන්දු	එම	0 0 5	3 50
83	එම	මි. ප්‍රන්සිස්කුප්පනාන්දු	එම	0 0 18.75	3 50
84	එම	මි. මරිනිප්පනාන්දු	එම	0 0 21.50	3 50
85	එම	මි. අන්තෝනිප්පනාන්දු	එම	0 0 10.50	3 50
86	එම	මි. එච්සේනියාප්පනාන්දු	එම	0 1 34	3 50
87	එම	මි. දියෝගුවාස්	එම	0 0 30.50	3 50
88	එම	මි. පුවන්ප්පනාන්දු	එම	0 0 9	3 50
89	ගහබඩවත්ත	පුවන්ප්පලේ	එම	0 0 7	3 50
90	එම	මි. මානුවෙල්මැල්	එම	0 0 4.75	3 50
91	මාදන්ගහවත්ත	ඒ. ග්‍රාසියානුප්පනාන්දු	අතුසෙවිලික රජුගෙයක්	0 0 1	12 0*
92	එම	මි. අබ්ලිනුමැල්	පරණවගාව	0 0 15.25	3 50
93	ගහබඩවත්ත	මි. ජෝකිනුප්පනාන්දු	එම	0 0 7.25	3 50
94	එම	මි. මරියාකුරේරා	එම	0 0 27.50	3 50
95	එම	මි. මානුවෙල්ප්පනාන්දු	එම	0 1 26.50	3 50
96	එම	මි. සෙසේනියන්ප්පනාන්දු	එම	0 0 5.25	3 50
97	එම	මි. පුවන්ප්පනාන්දු	එම	0 0 12.50	3 50

* අක්කරයක මිල.

“පරණවගාව” තිබෙන ඉලම්වලට මෙහි සටහන් ගාස්තු ගෙවූ විට, වටිනා පිඹුරුකඩදැසි සමඟ සහතිකපත් දෙනුලැබේ. එක්කෙනෙක් විසින් අයිතිකම් කියන ඉඩම කීපයක් එකට යාමට විට, එක පත්‍රයක් ඉල්ලීමකල විට ලබාගත හැකිය. ගෙවියයුතු මුදල වෙන්දේසි දවසේදීම ගෙවනට ඕනෑය.

මේ ඉඩම් ගැණ වැඩිපුර කාරණා සර්වේයර්පනවලට යොමුකරනු ලැබුවහොත්, විකිණීමේ කොන්දේසි ගැණ බස්නාහිර පලාතේ වංශාධිපති ආණ්ඩුවේ ඒජන්තලාන්තාන්සේගෙන්ද දැනගත හැකිය.

හරුහර උපආණ්ඩුකාර උතුමානන්වහන්සේගේ ආඥාව ලෙස,

ඩබ්ලිව්. ඩී. වෙලර්,
වැඩබලන මහසෙකුකාරිස් වමිභූ.

No. 1,727, w. p.

Colonial Secretary's Office,
Colombo, October 17, 1899.

ON Tuesday, December 12, 1899, at 11 A.M., the Hon. the Government Agent for the Western Province, will put up for sale or settlement, at the Negombo Rest-house, the under-mentioned portions of Crown Land, on the terms authorized by Government

One hundred and five allotments of land situated in the Alutkuru korale north of the Negombo District of the Western Province.

Preliminary plan 10,256.

Village—Duwa.

Name of Land—Gangabodawatta.

Lot.	Description.	Extent.		Fees due for Certificate of Quiet Possession. Rs. c.
		A.	R. P.	
98	Old garden	0	0 5	3 50
99	Do.	0	0 28-25	3 50
100	Do.	0	0 9-50	3 50
101	Do.	0	0 13	3 50
102	Do.	0	0 18-75	3 50
103	Do.	0	0 5-75	3 50
104	Do.	0	0 16-75	3 50
105	Do.	0	0 4-50	3 50
106	Do.	0	0 18-50	3 50
107	Do.	0	0 23	3 50
108	Do.	0	0 12-50	3 50
Name of Land—Kiriellagahawatta.				
109	Old garden	0	0 6-50	3 50
110	Do.	0	0 5	3 50
111	Do.	0	0 7-25	3 50
112	Do.	0	0 13	3 50
Name of Land—Dimbulgahawatta.				
113	Old garden	0	0 13-50	3 50
Name of Land—Madangahawatta.				
114	Old garden	0	0 27-50	3 50
115	Do.	0	1 24	3 50
Name of Land—Gangabodawatta.				
116	Old garden	0	0 5	3 50
117	Do.	0	0 2	3 50
118	Do.	0	0 2-75	3 50
119	Do.	0	0 2-50	3 50
120	Do.	0	0 2	3 50
121	Do.	0	0 1	3 50
121½	Do.	0	0 0-75	3 50
122	Do.	0	0 12-75	3 50
123	Do.	0	1 6-25	3 50
124	Do.	0	0 4-75	3 50
125	Do.	0	0 10	3 50
125½	Do.	0	0 1-50	3 50
126	Open land	0	1 12-75	10 0*
127	Young cocoanuts	0	2 7-50	100 0*
127½	Garden	0	0 19-50	120 0*
127¾	Do.	0	0 7-75	120 0*
128	Do.	1	0 8	120 0*
129	Old garden	0	0 31-50	3 50
129½	Fish trap	0	1 4	10 0*
Name of Land—Talgahawatta.				
130	Garden	2	0 8	120 0*
Name of Land—Gangabodawatta.				
131	Scrub	1	3 2	10 0*
132	Open land	0	3 19	10 0*
133	Fish trap	1	0 33	10 0*
Name of Land—Talgahawatta.				
134	Young cocoanut	1	2 25	75 0*
135	Do.	0	0 20	100 0*
Village—Pitipana.				
Name of Land—Wellabodawatta.				
136	Open land	0	0 34	10 0*
137	Old garden	0	3 26	3 50
138	Waste land	0	0 33	10 0*

Lot.	Description.	Extent.		Fees due for Certificate of Quiet Possession. Rs. c.
		A.	R. P.	
Name of Land—Minipittaniya.				
139	Burial ground	0	0 7-25	—
Name of Land—Wellabodawatta.				
140	Old garden	0	1 12	3 50
Name of Land—Minipittaniya.				
141	Burial ground	0	0 11-50	—
Name of Land—Wellabodawatta.				
142	Waste land	0	0 20-50	10 0
143	Old garden	0	1 18	3 50
144	Do.	0	1 33-50	3 50
Name of Land—Gangabodawatta.				
145	Old garden	0	0 10	3 50
146	Garden	0	0 22-25	150 0*
147	Old garden	0	0 6	3 50
148	Do.	0	0 24-25	3 50
149	Do.	0	0 6-75	3 50
150	Do.	0	0 36	3 50
151	Do.	0	0 30-50	3 50
152	Do.	0	0 27	3 50
153	Do.	0	0 9-25	3 50
154	Do.	0	0 10	3 50
155	Do.	0	0 15-75	3 50
Name of Land—Wellabodawatta.				
156	Old garden	0	1 29	3 50
157	Waste land	0	0 6	10 0*
158	Old garden	0	0 39-50	3 50
159	Waste land	0	0 9	10 0*
160	Old garden	0	1 32	3 50
161	Do.	1	0 23	6 0
162	Do.	0	1 5-75	3 50
163	Do.	0	0 8	3 50
164	Do.	0	2 26	3 50
165	Do.	0	1 0	3 50
Village—Pitipana.				
Name of Land—Wellabodawatta.				
166	Old garden	0	0 19-25	3 50
167	Do.	0	0 17-75	3 50
Village—Gangabodawatta.				
168	Old garden	0	0 26-50	3 50
169	Do.	0	0 29-50	3 50
170	Do.	0	0 25-75	3 50
171	Do.	0	1 15-25	3 50
172	Do.	0	1 3-50	3 50
173	Do.	0	0 11-25	3 50
174	Do.	0	0 8-75	3 50
175	Do.	0	0 29-50	3 50
176	Do.	0	0 18	3 50
177	Do.	0	2 1-50	3 50
178	Do.	0	0 16	3 50
179	Do.	0	0 38-50	3 50
Name of Land—Wellabodawatta.				
180	Waste land	1	2 18	10 0*
181	Old garden	2	1 24	8 50
182	Do.	0	0 10-50	3 50
183	Do.	0	0 13-75	3 50
183½	Do.	0	0 31-50	3 50
184	Do.	0	0 10	3 50
185	Do.	0	0 25-75	3 50
Name of Land—Dombagahawatta.				
186	Old garden	0	0 27-50	3 50
187	Do.	0	0 12-75	3 50
188	Do.	0	0 4-50	3 50
Name of Land—Gangabodawatta.				
189	Old garden	0	0 22-75	3 50
Name of Land—Palliyawatta.				
190	Old garden	0	2 0	3 50

* Upset price per acre.

Lot.	Description.	Extent. A. R. P.	Fees due for Certificate of Quiet Possession.	
			Rs.	c.
Name of Land—Dombagahawatta.				
191	Old garden	0 0 5-25	3	50
192	Do.	0 0 7-50	3	50
193	Do.	0 1 6	3	50
Name of Land—Gangabodawatta.				
194	Old garden	0 0 26-50	3	50
Name of Land - Dombagahawatta.				
195	Cocoanut plants	0 0 4-75	75	0*
Name of Land—Wellabodawatta.				
196	Old garden	0 0 20	3	50

Certificates of quiet possession will be issued for "old gardens" on payment of the fees noted opposite to them. The fees due must be paid on the day of settlement itself. Where two or more lots are adjoining each other, and are claimed by the same claimant, one certificate of quiet possession could be had on application.

Further information respecting these lands may be obtained from the Surveyor-General, and respecting the conditions of sale from the Hon. the Government Agent of the Western Province.

By His Excellency the Lieut.-Governor's command,
W. T. TAYLOR,
 Acting Colonial Secretary.

* Upset price per acre.

No. 1,727, W. P.

වමී 1899 ක්වූ ඔක්තෝබර් මස 17 වෙනි දින කොළඹ

මහසෙනෙකාරීසර්වකාරයන්ගේ කන්තෝරුවේදී.

බස්නාහිර දිසාවේ වංශාචාර්ය ආණ්ඩුවේ ඒජන්තවරයන්ගේ විසින් මෙහි පහත සඳහන්වන ආණ්ඩුව සත්කම ඉඩම් ආණ්ඩුවේ නියෝගවලට ප්‍රකාරයට වමී 1899 ක්වූ දෙසැම්බර් මස 12 වෙනි දිනවූ අගන රුවාද දවල් 12ව, මියොවුවේ නානාසමේදී වෙහෙද්දේසිසර එකුණක්ට හෝ කිහිපකරන්ට සෙදෙනවා ඇත.

බස්නාහිර දිසාවේ මිහවු කොට්ඨාසයේ උතුරු අග්‍රත්තුරුකෝරළේ පිහිටා තිබෙන බිම්කැබෙලි 105 ක.

සියයට 10,256. ගම—දුව.

අක්කරයක මිල සහ සහතික පත්‍රයක මිල.

කො.	ඉඩමේ නම.	අයිතිකරු කියන්නා.	අත්දම.	මහත.	
				අ. රු ප.	රු. ස.
98	ගහබොඩවත්ත	මි ජුවන් ප්‍රනාන්දු	පරනී වගාව	0 0 5	3 50
99	එම	ස ලාසරස් සිල්වා	එම	0 0 28-25	3 50
100	එම	මි ජුවන් කුරේර	එම	0 0 9-50	3 50
101	එම	මි ජුවන් ප්‍රනාන්දු	එම	0 0 13	3 50
102	එම	මි ලාසරස් ප්‍රනාන්දු	එම	0 0 18-75	3 50
103	එම	මි ජුවන් කුරේර	එම	0 0 5-75	3 50
104	එම	මි ජෙකිහු ලීචේර	එම	0 0 16-75	3 50
105	එම	මි ජුවන් කුරේර	එම	0 0 4-50	3 50
106	එම	දෙත් ජයේඅප්පු	එම	0 0 18-50	3 50
107	එම	මි අන්තෝනි ප්‍රෙර	එම	0 0 23	3 50
108	එම	මි ජුවන් ප්‍රනාන්දු	එම	0 0 12-50	3 50
109	කිරිල්ලකහවත්ත	මි ප්‍රත්සිස්කු ප්‍රනාන්දු	එම	0 0 6-50	3 50
110	එම	මි සිවස්තිගත් ප්‍රනාන්දු	එම	0 0 5	3 50
111	එම	මි ජයේ සිල්වා	එම	0 0 7-25	3 50
112	එම	මි මරිහානු ප්‍රනාන්දු	එම	0 0 13	3 50
113	දිවුල්ගහවත්ත	මි ලුසිසා ප්‍රනාන්දු	එම	0 0 13-50	3 50
114	මාදන්ගහවත්ත	මි දියේඟු ප්‍රනාන්දු සහ කවත්	එම	0 0 27-50	3 50
115	එම	මි ප්‍රත්සිස්කු ප්‍රනාන්දු	එම	0 1 24	3 50
116	ගහබොඩවත්ත	මි දුමිංඟු ප්‍රනාන්දු සහ කවත්	එම	0 0 5	3 50
117	එම	මි සිල්වාස්ත්‍රී ප්‍රෙරී	එම	0 0 2	3 50
118	එම	මි ආනමරියා ප්‍රනාන්දු	එම	0 0 2-75	3 50
119	එම	මි දුමිංඟු ප්‍රනාන්දු	එම	0 0 2-50	3 50
120	එම	මි අන්තෝනි ප්‍රනාන්දු	එම	0 0 2	3 50
121	එම	එම	එම	0 0 1	3 50
121½	එම	මි දුමිංඟු ප්‍රනාන්දු	එම	0 0 0-75	3 50
122	එම	මි ලාසරස් ප්‍රනාන්දු	එම	0 0 12-75	3 50
123	එම	දෙත් දියේඟු අප්පු	එම	0 1 6-25	3 50
124	එම	එම	එම	0 0 4-75	3 50
125	එම	මි දියේඟු ප්‍රනාන්දු	එම	0 0 10	3 50
125½	එම	මි අන්තෝනි ප්‍රනාන්දු	එම	0 0 1-50	3 50
126	එම	මි ජුවන් ප්‍රනාන්දු	බුබුබිම	0 1 12-75	10 0*
127	එම	මි ලාසරස් ප්‍රනාන්දු	පාලවගාව	0 2 7-50	100 0*
127½	එම	එම	වගාව	0 0 19-50	120 0*
127¾	එම	එම	එම	0 0 7-75	120 0*
128	එම	මි දුමිංඟු ප්‍රනාන්දු	එම	1 0 8	120 0*
129	එම	දෙත් දියේඟු අප්පු	පරන වගාව	0 0 31-50	3 50
129½	—	දෙත් දියේඟු අප්පු	ඉරවුම්පිල්ල	0 1 4	10 0*
130	හල්ගහවත්ත	මි මරිහානු කුරේර	වගාව	2 0 8	120 0*

* අක්කරයක මිල.

නො.	ඉඩමේ නම.	අයිතිකම් කීයක්කා.	අත්දම.	මකන.		අක්කරයක මිල සහ සහකීක පවුසක මිලදු.	
				අ රු. ප.	අ. ප.	රු.	ප.
131	ගහබොඩවත්ත	ආන්ඩුව	පදුරු සකිත ක්‍රම	1	3 2	10	0*
132	එම	එම	මුඩුකිම	0	3 19	10	0*
133	එම	එම	ඉරටු වෙල්ල	1	0 33	10	0*
134	කල්ගහවත්ත	මි මර්නිහු කුරේර	පැලවතාව	1	2 25	75	0*
135	එම	එම	එම	0	0 20	100	0*
ගම—පිටිපහ.							
136	වැල්ලබොඩවත්ත	මි අ ප්‍රනාන්දු	මුඩුකිම	0	0 34	10	0*
137	එම	එම	පරන වතාව	0	3 26	3	50
138	එම	මි ලාසරස් ප්‍රනාන්දු	මුඩුකිම	0	0 33	10	0*
139	මිනිපිටිවත්ත	ගම්වැසියෝ	සොහොන්කුමිත	0	0 7-25	—	—
140	වැල්ලබොඩවත්ත	මි ලාසරස් ප්‍රනාන්දු	පරන වතාව	0	1 12	3	50
141	මිනිපිටිවත්ත	දුටේ ගම්වැසියෝ	සොහොන්කුමිත	0	0 11-50	—	—
142	වැල්ලබොඩවත්ත	මි ජේදුරු වාස් වෙදුරු	මුඩුකිම	0	0 20-50	10	0*
143	එම	එම	පරන වතාව	0	1 18	3	50
144	එම	මි අත්තෝනි ප්‍රේර	එම	0	1 33-50	3	50
145	ගහබොඩවත්ත	මි මිගෙල් ප්‍රනාන්දු	එම	0	0 10	3	50
146	එම	දෙ ජ්‍යෙෂ්ඨ ප්‍රනාන්දු	වතාව	0	0 22-25	150	0*
147	එම	මි දීයේගු ප්‍රනාන්දු අත්තනි	පරන වතාව	0	0 6	3	50
148	එම	මි ජුවන් ප්‍රනාන්දු	එම	0	0 24-25	3	50
149	එම	මි ප්‍රත්සිසකු කුරේර	එම	0	0 6-75	3	50
150	එම	මි දීයේගු ප්‍රනාන්දු අත්තනි	එම	0	0 36	3	50
151	එම	මි ලොරැන්සේ කුරේර	එම	0	0 30-50	3	50
152	එම	මි ජ්‍යෙෂ්ඨ කුරේර	එම	0	0 27	3	50
153	එම	මි ජේදුරු පිත්තු	එම	0	0 9-25	3	50
154	එම	මි මිනුගෙල් පිත්තු	එම	0	0 10	3	50
155	එම	මි මර්නිහු ප්‍රනාන්දු	එම	0	0 15-75	3	50
156	වැල්ලබොඩවත්ත	ප පිලිප්පු ප්‍රනාන්දු	එම	0	1 29	3	50
157	එම	එම	මුඩුකිම	0	0 6	10	0*
158	එම	මි බස්නිසන් ප්‍රනාන්දු සහ තවත්	පරන වතාව	0	0 39-50	3	50
159	එම	දෙ ජේකබ් ප්‍රේර	මුඩුකිම	0	0 9	10	0*
160	එම	එම	පරන වතාව	0	1 32	3	50
161	එම	මි රෙමෙල් වාස්	එම	1	0 23	6	0
162	එම	ග පාඩු ප්‍රනාන්දු	එම	0	1 5-75	3	50
163	එම	ප පිලිප්පු ප්‍රනාන්දු	එම	0	0 8	3	50
164	එම	ලී ප්‍රත්සිසකු ප්‍රනාන්දු සහ තවත්	එම	0	2 26	3	50
165	එම	මි සිමියෝන් ප්‍රනාන්දු	එම	0	1 0	3	50
166	එම	මි දුමිගු තිසේර	එම	0	0 19-25	3	50
167	එම	මි පිලිප්පු ප්‍රනාන්දු	එම	0	0 17-75	3	50
168	ගහබොඩවත්ත	ප ජුවන් ප්‍රනාන්දු	එම	0	0 28-50	3	50
169	එම	මි මර්නිහු ප්‍රනාන්දු	එම	0	0 29-50	3	50
170	එම	මි ජ්‍යෙෂ්ඨ තිසේර	එම	0	0 25-75	3	50
171	එම	මි දුමිගු ප්‍රනාන්දු	එම	0	1 15-25	3	50
172	එම	මි සිමියෝන් ප්‍රනාන්දු	එම	0	1 3-50	3	50
173	එම	මි දුමිගු ප්‍රනාන්දු	එම	0	0 11-25	3	50
174	එම	මි ප්‍රත්සිසකු කුරේර	එම	0	0 8-75	3	50
175	එම	මි ජ්‍යෙෂ්ඨ ප්‍රනාන්දු	එම	0	0 29-50	3	50
176	එම	මි මනුගෙල් ප්‍රනාන්දු	එම	0	0 18	3	50
177	එම	මි ජුවන් පිත්තු	එම	0	2 1-50	3	50
178	එම	මි ජ්‍යෙෂ්ඨ තිසේර	එම	0	0 16	3	50
179	එම	මි අත්තෝනි ප්‍රනාන්දු	එම	0	0 38-50	3	50
180	වැල්ලබොඩවත්ත	මි මනුගෙල් ප්‍රනාන්දු	මුඩුකිම	1	2 18	10	0*
181	එම	එම	පරන වතාව	2	1 24	8	50
182	එම	මි පිලිප්පු ප්‍රනාන්දු	එම	0	0 10-50	3	50
183	එම	මි සල්මන් ප්‍රනාන්දු	එම	0	0 13-75	3	50
183½	එම	මි මනුගෙල් ප්‍රේර අත්තනිපිරු	එම	0	0 31-50	3	50
184	එම	දෙත් දීයේගු අප්පු සහ තෙතෙන්	එම	0	0 10	3	50
185	එම	මි ජ්‍යෙෂ්ඨ ප්‍රනාන්දු	එම	0	0 25-75	3	50
186	දෙඹගහවත්ත	මි දීයේගු ප්‍රනාන්දු	එම	0	0 27-50	3	50
187	දෙඹගහවත්ත	එම	එම	0	0 12-75	3	50
188	එම	දෙත් දීයේගු අප්පු	එම	0	0 4-50	3	50
189	ගහබොඩවත්ත	මි දීයේගු ප්‍රනාන්දු	එම	0	0 22-75	3	50
190	පල්ලිගහවත්ත	රෝමානු කතෝලික සභාව	එම	0	2 0	3	50

* අක්කරයක මිල.

නො.	ඉඩමේ නම.	අයිතියක් කියන්නා.	අයදුම.	මහත.		අක්කරයක මිල සහ සහතික පටුයක මිලද.	
				අ. රු. ප.	රු. ශ.		
191	දොඹගහවත්ත	මි පුවත් ප්‍රනාන්දු	පරන වගාව	0	0	5.25	3 50
192	එම	දෙත් දියේගුප්පු	එම	0	0	7.50	3 50
193	එම	මි පුලියන් පිත්තු	එම	0	1	6	3 50
194	ගහබොඩවත්ත	මි පු.ස් හිසේරු	එම	0	0	26.50	3 50
195	දොඹගහවත්ත	මි පුලියන් පිත්තු	බාල වගාව	0	0	4.75	75 0*
196	වැල්ලබොඩවත්ත	මි පිලිප්පු ප්‍රනාන්දු	පරන වගාව	0	0	20	3 50

* අක්කරයක මිල.

“පරණ වගාව” නිවෙන ඉඩමවලට, මෙහි සටහන් ගාස්තුව ගෙවූ හිට, වර්තා පිඹුරුකඩදසි සමග සහතිකපත්‍ර දෙනුලැබේ. එක්කෙනෙක් විසින් අයිතියක් කියන ඉඩමකවිටි කිපයක් එකට ගාමුවිට, එක පත්‍රයක් ඉල්ලුම්කල විට ලබාගතහැකිය. ගෙවියුතු මුදල වෙන්දේසි දවසේදීම ගෙවියුතුයි.

මෙම ඉඩම් ගැණ වැඩිදුර කාරණ සර්වේසර්පනරුලුත්තාත්සේගෙන්ද, විනිතීමේ කොන්දේසි ගැණ ඔස්සාගිර පලාතේ වංගායිපති ආණ්ඩුවේ ඒජන්තරුත්තාත්සේගෙන්ද දැනගත හැකිවේ.

ගරුතර උපාණ්ඩුකාර උතුමානත්වගත්සේගේ ආඥාව ලෙස,
 ඩබ්ල්යු ඩී. චේලර්,
 වැඩබලන මහාසක්‍රමාධිපති වමඟ.

No. 1,728, W. P. Colonial Secretary's Office, Colombo, October 17, 1899.

ON Wednesday, December 13, 1899, at 11 A.M., the Hon. the Government Agent for the Western Province will put up for sale or settlement, at the Negombo Resthouse, the under-mentioned portions of Crown Land, on the terms authorized by Government.

One-hundred allotments of land situated in the Alutkuru korale north of the Negombo District of the Western Province.

Preliminary plan 10,256.

Village—Pitipana.

Name of Land—Dombagahawatta.

Lot.	Description.	Fees for Certificate of Quiet Possession.	
		Extent. A. R. P.	Rs. c.
197	Old garden	0 0 21	3 50
198	Do.	0 0 18.75	3 50
199	Do.	0 0 10	3 50
200	Do.	0 0 8.50	3 50
201	Do.	0 0 15.50	3 50
203	Do.	0 1 6	3 50
204	Do.	0 0 35.25	3 50
Name of Land—Wellabodawatta.			
205	Old garden	0 1 8	3 50
206	Cocoanut plants	0 1 28.50	70 0*
207	Old garden	0 0 36.50	3 50
208	Do.	0 1 15.50	3 50
Name of Land—Bambigahawatta.			
209	Old garden	0 0 30.50	3 50
Name of Land—Dombagahawatta.			
210	Old garden	0 1 0	3 50
211	Do.	0 0 35.75	3 50
212	Do.	0 2 32	3 50
213	Do.	0 0 18.25	3 50
214	Do.	0 0 15	3 50
215	Do.	0 0 36.75	3 50
216	Do.	0 1 14.50	3 50
217	Do.	0 0 21.75	3 50
218	Do.	0 1 31	3 50
219	Do.	0 0 17.50	3 50
220	Do.	0 0 8	3 50
221	Do.	0 1 17.75	3 50
222	Do.	0 0 16	3 50
223	Do.	0 0 4	3 50
224	Young cocoanuts	0 0 10.50	100 0*
225	Old garden	0 0 13.25	3 50
226	Do.	0 0 5	3 50
227	Do.	0 0 18.50	3 50
228	Do.	0 0 24.75	3 50
229	Do.	0 2 19	3 50

Lot.	Description.	Extent. A. R. P.	Fees for Certificate of Quiet Possession.
			Rs. c.
Name of Land—Gangabodawatta.			
230	Old garden	3 2 5	11 0
Name of Land—Dombagahawatta.			
231	Old garden	0 0 17.50	3 50
Name of Land—Gangabodawatta.			
232	Old garden	0 0 33	3 50
Name of Land—Dombagahawatta.			
233	Old garden	0 1 8	3 50
Name of Land—Gangabodawatta.			
234	Old garden	2 3 36	8 50
235	Do.	1 2 38	6 0
236	Marshy land	0 1 13	10 0*
236½	Do.	0 0 35.50	10 0*
237	Old garden	1 1 9	6 0
238	Abandoned burialground	0 1 25.50	10 0*
Name of Land—Kapperawalawatta.			
239	Old garden	0 2 23.50	3 50
Name of Land—Gangabodawatta.			
240	Old garden	0 0 16.75	3 50
241	Do.	2 0 32	8 50
241½	Do.	0 1 20.75	3 50
242	Do.	0 0 23.75	3 50
243	Do.	0 2 21.50	3 50
243½	Do.	0 0 8.50	3 50
244	Do.	0 2 37	3 50
244½	Do.	0 0 11.75	3 50
Name of Land—Telagaha-alambe.			
245	Marshy jungle	0 0 26.25	10 0*
246	Do.	0 0 3.50	10 0*
Name of Land—Marakkalawatta.			
247	Old garden	1 0 28	6 0
248	Do.	0 1 33	3 50
249	Do.	0 2 3.25	3 50
250	Young cocoanuts	0 0 24	50 0*
251	Marshy jungle	0 0 30	10 0*
252	Garden	0 0 24	75 0*
Name of Land—Paduwangodawatta.			
253	Old garden	0 0 38	3 50
254	Do.	0 1 2	3 50
Name of Land—Welabodawatta.			
255	Open land	0 2 33	10 0*
256	Do.	2 0 14	10 0*
257	Old garden	0 1 28	3 50
258	Young cocoanuts	0 1 4.50	30 0*
Name of Land—Welabodakumbura.			
259	Field	0 0 34.50	15 0*

Lot.	Description.	Extent.		Fees for Certificate of Quiet Possession. Rs. c.
		A.	R. P.	
Name of Land—Dombagahawatta.				
260	Old garden	0	0 9-75	3 50
261	Do.	0	1 2-50	3 50
Name of Land—Bambigahawatta.				
262	Old garden	0	2 19	3 50
263	Do.	0	1 26	3 50
264	Garden	0	2 33-50	100 0*
Name of Land—Dombagahawatta.				
265	Old garden	0	0 6	3 50
266	Do.	0	0 7	3 50
267	Do.	0	0 29-50	3 50
268	Do.	0	0 17-50	3 50
269	Do.	0	1 36-75	3 50
Name of Land—Ehetugahawatta.				
270	Old garden	0	0 6	3 50
271	Do.	0	0 6-50	3 50
Name of Land—Dombagahawatta.				
272	Old garden	0	0 9-50	3 50
273	Do.	0	0 9-50	3 50
274	Do.	0	1 7	3 50
275	Do.	0	0 37	3 50
276	Do.	0	0 14-25	3 50
277	Do.	0	0 12	3 50
278	Do.	0	2 11	3 50
279	Do.	0	0 12-75	3 50
280	Do.	0	0 16-75	3 50
281	Do.	0	0 8	3 50
282	Do.	0	0 5-50	3 50
Name of Land—Gangabodawatta.				
283	Old garden	0	0 33	3 50

Lot.	Description.	Extent.		Fees for Certificate of Quiet Possession. Rs. c.
		A.	R. P.	
Name of Land—Pallamewatta.				
284	Old garden	0	0 27	3 50
Name of Land—Gangabodawatta.				
285	Old garden	0	0 6-50	3 50
Name of Land—Pallamewatta.				
286	Old garden	0	0 36-50	3 50
287	Do.	0	1 11-50	3 50
288	Do.	0	0 16-50	3 50
289	Do.	0	1 11	3 50
290	Do.	0	0 15-75	3 50
291	Do.	0	1 37-50	3 50
Name of Land—Dombagahawatta.				
292	Old garden	0	1 0	3 50
292½	Do.	0	0 22-50	3 50

* Upset price per acre.

Certificates of quiet possession will be issued for "old gardens" on payment of the fees noted opposite to them. The fees due must be paid on the day of settlement itself. When two or more lots are adjoining each other, and are claimed by the same claimant, one certificate of quiet possession could be had on application.

Further information respecting these lands may be had from the Surveyor-General, and respecting the conditions of sale from the Hon. the Government Agent of the Western Province.

By His Excellency the Lieut.-Governor's command,
W. T. TAYLOR,
Acting Colonial Secretary.

No. 1,728, W. P.

වර්ෂ 1899 ජූලි මස 17 වෙනි දින නොලබා
මහසෙනෙවිවරයාගේ නමින් නිකුත් කළේය.

බස්නාහිර දිසාවේ වංශාධිපති ආණ්ඩුවේ ඒකත්කරුන් නාමයෙන් විසින් මෙහි පහත සඳහන් වෙන ආණ්ඩුව සන්ධාන ඉඩම් ආණ්ඩුවේ නිකුත් කළ ප්‍රකාරයට වර්ෂ 1899 ජූලි දසැතිවර් මස 13 වෙනි දින බදාදා දවල් 12ට මිලොවුම් නාමය මේදී වෙන්දේසිකර එතුණන්ට හෝ තිත්දකරදෙන්ට යෙදෙනවා ඇත.

බස්නාහිර දිසාවේ මිලවු කොට්ඨාසයේ උතුරු අලුත්කුරුකෝරලේ පිහිටා තිබෙන බිම්කැබලි 100ය.
සිතියම 10,256. ගම—පිටිපහ.

නො.	ඉඩමේ නම.	අයිතිකරු කිසිත්තා.	අන්දම.	සහතිකපත්‍රයකට ගෙවිය යුතු	
				මහත. අ. රු. ප.	මුදල. රු. ශ.
197	දොඹගහවත්ත	මි බස්නාහිර ප්‍රනාන්දු	පරණ වගාව	0 0 21	3 50
198	එම	මි දුම්රො නිසේන	එම	0 0 18-75	3 50
199	එම	මි මෝසෙස් ප්‍රනාන්දු	එම	0 0 10	3 50
200	එම	මි ජුවන් ප්‍රනාන්දු	එම	0 0 8-50	3 50
201	එම	මි මර්නිනු ප්‍රනාන්දු	එම	0 0 15-50	3 50
203	එම	මි ආනා ප්‍රනාන්දු	එම	0 1 6	3 50
204	එම	දෙ ජෝස් ප්‍රනාන්දු	එම	0 0 35-25	3 50
205	වැල්ලබොඩවත්ත	මි අන්තෝනි ප්‍රනාන්දු	එම	0 1 8	3 50
206	එම	මි ජෝස් ප්‍රෙරු	පැල වගාව	0 1 28-50	70 0*
207	එම	මි අන්තෝනි ලිවේර	පරණ වගාව	0 0 36-50	3 50
208	එම	මි ජෝස් ප්‍රෙරු	එම	0 1 15-50	3 50
209	බිම්බිගහවත්ත	මි දිසේන ප්‍රනාන්දු	එම	0 0 30-50	3 50
210	දොඹගහවත්ත	දෙත් දිසේන අප්පු	එම	0 1 0	3 50
211	එම	මි ලාසරස් ප්‍රනාන්දු	එම	0 0 35-75	3 50
212	එම	දෙත් දිසේන අප්පු	එම	0 2 32	3 50
213	එම	මි ජනිත ප්‍රනාන්දු	එම	0 0 18-25	3 50
214	එම	මි මනුවෙල් ලිවේර	එම	0 0 15	3 50
215	එම	මි රොමෙල් වාස්	එම	0 0 36-75	3 50
216	එම	මි ප්‍රනේසිස් ප්‍රනාන්දු	එම	0 1 14-50	3 50

* අක්කරයක මිල.

නො.	ඉඩමේ නම.	අයිතිකම් කිසිත්ත.	අන්දම.	සහතිකපත්‍රයකට ගෙවිය යුතු මුදල.	
				මහක. අ. රු. ප.	රු. ස.
217	දෙමහලවත්ත	මි මරියානු ප්‍රනාන්දු	පරණ වගාව	0 0 21.75	3 50
218	එම	මි සිමන් ලීවේර	එම	0 1 31	3 50
219	එම	මි ගබ්‍රියෙල් ප්‍රනාන්දු	එම	0 0 17.50	3 50
220	එම	මි දිසේන මැල්	එම	0 0 8	3 50
221	එම	මි සයිමන් ලීවේර	එම	0 1 17.75	3 50
222	එම	මි ඉස්සේනු ප්‍රේර	එම	0 0 16	3 50
223	එම	මි අන්තෝනි ලීවේර	එම	0 0 4	3 50
224	එම	මි ජේදරු වාස් වෙදරල	පැල වගාව	0 0 10.50	100 0*
225	එම	මි අන්තෝනි ප්‍රනාන්දු	පරණ වගාව	0 0 13.25	3 50
226	එම	මි ඉස්සේනු පීන්තු	එම	0 0 5	3 50
227	එම	මි අන්තෝනි ලීවේර	එම	0 0 18.50	3 50
228	එම	ප ජුවන් ප්‍රනාන්දු	එම	0 0 24.75	3 50
229	එම	මි ඉස්සේනු ප්‍රනාන්දු	එම	0 2 19	3 50
230	ගඟබඩවත්ත	කතෝලියක සභාව සහ ගවන්	එම	3 2 5	11 0
231	දෙමහලවත්ත	මි මනුවෙල් ලීවේර	එම	0 0 17.50	3 50
232	ගඟබඩවත්ත	දෙ පාඩුලු ප්‍රනාන්දු	එම	0 0 33	3 50
233	දෙමහලවත්ත	ස මරියානු ප්‍රනාන්දු	එම	0 1 8	3 50
234	ගඟබඩවත්ත	ලී ග බ්‍රියෙල් ප්‍රනාන්දු සහ ගවන්	එම	2 3 36	8 50
235	එම	ලී ප්‍රත්සිස්කු ප්‍රනාන්දු	එම	1 2 38	6 0
236	එම	ලී අන්තෝනි ප්‍රනාන්දු	වගුරු ඉඩම	0 1 13	10 0*
236½	එම	එම	එම	0 0 35.50	10 0*
237	එම	ලී ප්‍රත්සිස්කු ප්‍රනාන්දු	පරණ වගාව	1 1 9	6 0
238	එම	කතෝලියක සභාව	අන්තෝනි ප්‍රනාන්දු සහ ගවන්	0 1 25.50	10 0
239	කප්පරවලවත්ත	ලී පිලිප්පු ප්‍රනාන්දු සහ කෙනෙක්	පරණ වගාව	0 2 23.50	3 50
240	ගඟබඩවත්ත	මි තේරෝනිස් ප්‍රනාන්දු	එම	0 0 16.75	3 50
241	එම	බ ජුසේ ප්‍රනාන්දු සහ කෙනෙක්	එම	2 0 32	8 50
241½	එම	—	එම	0 1 20.75	3 50
242	එම	බ ජුවන් ප්‍රනාන්දු සහ කෙනෙක්	එම	0 0 23.75	3 50
243	එම	ම පාඩුලු ප්‍රනාන්දු සහ කෙනෙක්	එම	0 2 21.50	3 50
243½	එම	බ ජේකබ් සහ කෙනෙක්	එම	0 0 8.50	3 50
244	එම	මි තේරෝනිස් ප්‍රනාන්දු	එම	0 2 37	3 50
244½	එම	බ ජේකබ් සහ කෙනෙක්	එම	0 0 11.75	3 50
245	තැලගහඅලමේ	මි පාඩුලු සහ ගවන්	වගුරු ඉඩම	0 0 26.25	10 0*
246	එම	ක ප්‍රත්සිස්කු ප්‍රනාන්දු සහ ගවන්	එම	0 0 3.50	10 0*
247	මරක්කලවත්ත	ක ප්‍රත්සිස්කු ප්‍රනාන්දු	පරණ වගාව	1 0 28	6 0
248	එම	මි මනුවෙල් ප්‍රේර	එම	0 1 33	3 50
249	එම	ක ප්‍රත්සිස්කු ප්‍රනාන්දු සහ ගවන්	එම	0 2 3.25	3 50
250	එම	එම	පැල වගාව	0 0 24	50 0*
251	එම	එම	වගුරු ඉඩම	0 0 30	10 0*
252	එම	එම	වගාව	0 0 24	75 0*
253	පදුවන්ගොඩවත්ත	බ ජුසේ ප්‍රනාන්දු	පරණ වගාව	0 0 38	3 50
254	එම	ප පිලිප්පු ප්‍රනාන්දු	එම	0 1 2	3 50
255	වැල්ලබොඩවත්ත	ලී ප්‍රත්සිස්කු ප්‍රනාන්දු	බුඩු බිම	0 2 33	10 0*
256	එම	දෙ පාඩුලු ප්‍රනාන්දු	එම	2 0 14	10 0*
257	එම	ලී ප්‍රත්සිස්කු ප්‍රනාන්දු	පරණ වගාව	0 1 28	3 50
258	එම	මි අන්තෝනි ලීවේර	පැල වගාව	0 1 4.50	30 0*
259	වැල්ලබොඩකුඹුර	එම	කුඹුර	0 0 34.50	15 0*
260	දෙමහලවත්ත	මි පිලිප්පු ප්‍රනාන්දු	පරණ වගාව	0 0 9.75	3 50
261	එම	මි මෙරසා ප්‍රේර	එම	0 1 2.50	3 50
262	බම්බිගහවත්ත	දෙත් දිසේන අප්පු	එම	0 2 19	3 50
263	එම	මි ජුසේ නිසේර	එම	0 1 26	3 50
264	එම	ස මරියානු ප්‍රනාන්දු	වගාව	0 2 33.50	100 0*
265	දෙමහලවත්ත	මි ක්‍රිස්තියා ලීවේර	පරණ වගාව	0 0 6	3 50
266	එම	මි අන්තෝනි ලීවේර	එම	0 0 7	3 50
267	එම	මි ජුවන් පීන්තු	එම	0 0 29.50	3 50
268	එම	මි ජුවන් නිසේර	එම	0 0 17.50	3 50
269	එම	මි සිමෝන් ලීවේර	එම	0 1 36.75	3 50
270	අලුතැටුනවත්ත	මි ක්‍රිස්තියා ලීවේර	එම	0 0 6	3 50
271	එම	මි ජුවන් පීන්තු	එම	0 0 6.50	3 50
272	දෙමහලවත්ත	මි මනුවෙල් ප්‍රනාන්දු	එම	0 0 9.50	3 50
273	එම	මි පිලිප්පු ප්‍රනාන්දු	එම	0 0 9.50	3 50
274	එම	දෙ පාඩුලු ප්‍රනාන්දු	එම	0 1 7	3 50

* අක්කරයක මිල.

නො.	ඉඩමේ නම.	අයිතිකම් කියවන්නා.	අත්දම.	සහතිකපත්‍රයකට ගෙවියයුතු මහත.	
				අ. රු. ප.	රු. ආ.
275	දෙඹහඟවත්ත	දෙ ජ්‍යෙෂ්ඨ ප්‍රකාන්ද	පරණ වගාව	0 0 37	3 50
276	එම	ප ජ්‍යෙෂ්ඨ ප්‍රකාන්ද	එම	0 0 14.25	3 50
277	එම	ග ගඹුණගල් ප්‍රකාන්ද	එම	0 0 12	3 50
728	එම	දුමංග නිසේරා සහ කවත්	එම	0 2 11	3 50
279	එම	ලී මනුචෙල් ප්‍රකාන්ද	එම	0 0 12.75	3 50
280	එම	ග ගෙමෙල් ප්‍රකාන්ද	එම	0 0 16.75	3 50
281	එම	දෙ ගිරිගෝර්ස් ප්‍රකාන්ද	එම	0 0 8	3 50
282	එම	ඩ ජ්‍යෙෂ්ඨ ප්‍රකාන්ද	එම	0 0 5.50	3 50
283	ගඟබොඩවත්ත	දෙ දුමංග ප්‍රකාන්ද	එම	0 0 33	3 50
284	පල්ලමේ වත්ත	සු මිරියානු ප්‍රකාන්ද	එම	0 0 27	3 50
285	ගඟබොඩවත්ත	දෙ පාඩුලු ප්‍රකාන්ද	එම	0 0 6.50	3 50
286	පල්ලමේවත්ත	සු ජ්‍යෙෂ්ඨ ප්‍රකාන්ද	එම	0 0 36.50	3 50
287	එම	සු අන්තෝනි ප්‍රකාන්ද	එම	0 1 11.50	3 50
288	එම	ලී නිකල්ස් ප්‍රකාන්ද	එම	0 0 16.50	3 50
289	එම	මි පාඩුලු ප්‍රකාන්ද සහ කෙකෙක්	එම	0 1 11	3 50
290	එම	ප පිලිස්සු ප්‍රකාන්ද	එම	0 0 15.75	3 50
291	එම	ක අන්තෝනි ප්‍රකාන්ද	එම	0 1 37.50	3 50
292	දෙඹහඟවත්ත	මි පාඩුලු ප්‍රකාන්ද සහ කෙකෙක්	එම	0 1 0	3 50
292½	එම	එම	එම	0 0 22.50	3 50

පරණ වගාව කීවෙන ඉඩම්වලට මෙහි සටහන් ගාස්තුව ගෙවීම් වට වටිනා පිඹුරු කඩදසි සමග සහතික පත්‍ර දෙනු ලැබේ. එක්කෙතෙක් පිසිත් අයිතිකම් කියන ඉඩමකවිටි කිපයක් එකට යාඩු වීට, එක පත්‍රයක් ඉල්ලුම්කල වීට ලබාගත හැකිය. ගෙවියයුතු මුදල වෙන්දේසි දවසේදීම ගෙවිය යුතුයි.

මේ ඉඩම් ගැණ වැඩිදුර කාරණා සර්වේසර්ස්කරුන්ටත්සේවෙත්ද, පිකිනීමේ කොන්දේසි ගැණ ඔස්කාරි පලාතේ වංශධාරි ආණ්ඩුවේ ඒජන්තරුන්ටත්සේවෙත්ද දැනගත හැකිවේ.

හරුහර උපආණ්ඩුකාර උතුමානත්වතත්සේවෙත් ආඥාවලෙස,

ඩබ්ලිව්. පී. වේලර්,
වැඩබලන මහසෙකුකාරිස් මමිත.

No. 1,729, w. p.

Colonial Secretary's Office,
Colombo, October 15, 1899.

ON Wednesday, November 29, 1899, at 12 noon, the Assistant Government Agent of Kalutara will put up for sale or settlement, at his office in Kalutara, the under-mentioned portions or Crown Land, on the terms authorized by Government.

Preliminary plan 6,890. Situation—Maggonbadda in Kalutara totamune.
Village—Duwegoda.

Lot.	Name of Land.	Name of Claimant.	Description.	Extent.		Upset Price per Acre.
				A. R. P.	Rs.	
959	Ganimewelakumbura	D. Philippu Appu	Paddy field	2	1 34	30
963	Ganimewelaudumullekumbura	B. Philippu Appu	do.	1	2 16	30
964	Do.	D. Philippu Appu	do.	0	1 18	30
965	Do.	S. Singa	do.	0	1 37	30
966	Damanelanda	Crown	Chena	18	1 25	40
967	Kitulehitiyakumbura	P. Sada	Paddy field	0	2 5	30
968	Kitulehitiyalanda	Crown	Chena	5	0 12	40
969	Kitulehitiyakumbura	G. Tegrís Vedarala	Paddy field	0	3 39	30
970	Do.	Egodge Senaris Appu	do.	0	2 3	30
971	Do.	E. Janis	do.	1	0 19	30
972	Do.	E. Esanchi Appu	do.	0	3 8	30
973	Do.	E. Juan Appu	do.	1	2 26	30
974	Do.	E. Kornelis	do.	1	2 18	30
975	Do.	E. B. Appu and another	do.	0	3 3	30
976	Do.	E. Mendis Appu	do.	0	3 29	30
977	Kitulehitiyalanda	Crown	Chena	3	3 18	30
979	Kitulehitiyakumbura	Don J. de Silva	Paddy field	1	1 11	30
980	Do.	O. Johanisa	do.	1	2 6	30
981	Kitulehitiyalanda	Crown	Chena	9	3 30	30
981½	Do.	A. Sandrissa	1 jak tree 25 years old and 6 jak trees 10 years old	0	0 36	50

Preliminary plan 8,522. Situation—Mahapattu of Pasdun korale.
Village—Morapitiya.

6566	Sihildoleokanda	Crown	Owita	0	1 26	15
6567	Muttettupoladeniya	do.	Deniya	0	2 37	10
6568	Do.	do.	do.	0	1 12	10

Lot.	Name of Land.	Name of Claimant.	Description.	Extent.			Upset Price
				A.	R.	P.	per Acre.
	Preliminary plan 9,854. Situation—Maha pattu of Pasdun korale. Village—Pimbure.						
6656	Kekunagahawattepitakattia	W. Don Salamon, Police	Garden	2	0	4	100
6657	Do.	Vidane, and another do.	20 cocoanut and 15 jak trees 2 to 11 years old	0	3	0	75
6658	Kosgahahena	Crown	Jungle	4	1	38	50
	Preliminary plan 9,869. Situation—Maha pattu of Pasdun korale.						
6675	Pelaketihenlanda	Crown	Jungle	5	1	22	200
6676	Do.	do.	To be reserved as a reservation along the stream	0	1	21	250
	Preliminary plan 9,871. Situation—Mahapattu of Pasdun korale.						
6678	Gulanahenaekattia	Crown	Forest	4	3	34	75
	Preliminary plan 9,547. Situation—Maha pattu of Pasdun korale. Village—Udawala.						
9047	Pillehena	Crown	Jungle	0	3	14	15
	Preliminary plan 9,551. Situation—Maha pattu of Pasdun korale. Village—Wihare.						
9051	Polgahawatta	B. Agorissa	20 cocoanut, 15 jak, and 4 breadfruit trees 10 years old	0	3	27	15
9052	Polgahahena	S. Sillosiya	Abandoned garden	0	2	26	15
9053	Do.	B. Piloichia	do.	1	0	20	15

Further information respecting these lands may be obtained from the Surveyor-General, and respecting the conditions of sale from the Assistant Government Agent, Kalutara.

By His Excellency the Lieut.-Governor's command,

W. T. TAYLOR,
Acting Colonial Secretary.

No. 1,729, W. P.

විෂි 1899 ක්වු මක්තෝර් මස 15 වෙනි දින කොලම් මහසෙකුතාරිස්උන්තාන්සේගේ කන්තෝරුවේදීය.

එතර උපඵ්ඵත්තරුන්තාන්සේ විසින් මෙකි පහත සඳහන්වෙන ආණ්ඩුව සන්තක ඉඩම් ආණ්ඩුවේ කියෝතවල ප්‍රකාරයට විෂි 1899 ක්වු තොවැමර් මස 29 වෙනි දිනවූ බදුදු දවල් 12කට කඵතර කව්වේර්සේදී වෙන්දේසිකර විකුණනට හෝ කිව්දුකරනට යෙදෙනවා ඇත.

කඵතර තොටවූවේ මග්ගොන් බද්දේ. සිතියම 6,890. මම—දුඵේගොඩ.

නො.	ඉල්ඵමිකාරයා.	අසිතිකමකියන්තා.	අන්දම	අක්කර		
				අ. රු. ප.	රු.	
959	ගනිමේවෙල කුඹුර	දෙ. පිලිප්පු අප්පු	කුඹුර	2	1 34	30
963	ගනිමේවෙල උඩුමුල්ලේ කුඹුර	බි. පිලිප්පු අප්පු	ඵම	1	2 16	30
964	ඵම	දෙ. පිලිප්පු අප්පු	ඵම	0	1 18	30
965	ඵම	ඇස්. සිඟා	ඵම	0	1 37	30
966	දමනේ ලන්ද	රුපසන්තක	හේන	18	1 25	15
967	කිකුලේතිරිය කුඹුර	පි. සාද	කුඹුර	0	2 5	30
968	කිකුලේතිරිය ලන්ද	රුපසන්තක	හේන	5	0 12	15
969	කිකුලේ තිරිය කුඹුර	ඵ. තෙහ්‍රිස් වෙදරල	කුඹුර	0	3 39	30
970	ඵම	ඵගොඩගේ සෙනාරිස් අප්පු	ඵම	0	2 3	30
971	ඵම	ඵම පනිස්	ඵම	1	0 19	30
972	ඵම	ඵම ඉසන්ඵ අප්පු	ඵම	0	3 8	30
973	ඵම	ඵම ප්වන් අප්පු	ඵම	1	2 26	30
974	ඵම	ඵම කොර්නෙලිස්	ඵම	1	2 18	30
975	ඵම	ඵම බි. අප්පු සහ නවන් කෙනෙක්	ඵම	0	3 3	30
976	ඵම	ඵම මැන්දිස් අප්පු	ඵම	0	3 29	30
977	කිකුලේ තිරිය ලන්ද	රුපසන්තක	හේන	2	3 18	15
979	කිකුලේතිරිය කුඹුර	දෙත් ඵේ. ද සිල්වා	කුඹුර	1	1 11	30
980	ඵම	මි. ඵෙහානිසා	ඵම	1	2 6	30
981	කිකුලේතිරිය ලන්ද	රුපසන්තක	හේන	9	3 30	15
981½	ඵම	අ. සන්දිරසා	කොස්ගස් 1 වයස අවුරුදු 25 කොස් ගස් 6 වයස අවුරුදු 10	0	0 36	50

නො.	ඉල්ලීමකාරයා.	අයිතියකම්කරුන්ගේ නම.	අන්දම.	මහත. අ. රු. ප.	අකකර යක මිල. රු.
		පස්දුන් කෝරලේ මහපත්තුවේ. සිතියම 8,522.	ගම—මොරපිටිය.		
6566	සිහිල්දෙලේ මිකන්ද	රජසත්තක	මිවිට	0 1 26	15
6567	මුත් තේට්ටුපල දෙන්න	එම	දෙන්න	0 2 37	10
6568	එම	එම	එම	0 1 12	10
		සිතියම 9,854. ගම—පිඬුරේ.			
6656	කැකුනගහවත්තේ පිට කට්ටිය	දෙන්න සොලමන් පොලිස් විදුනෙ සහ තවත්තෙ තෙක්	වත්ත	2 0 4	100
6657	එම	එම	පොල් ගස් 20 කොස් ගස් 15 වයස අවුරුදු 2 සිට 11 කැලේ	4 1 38	50
6658	කොස්ගහ හේන	රජසත්තක	සිතියම 9,869.		
6675	පැලකැවිහේන් ලන්ද	රජසත්තක	කැලේ	5 1 22	200
6676	එම	එම	ගහඉවුර අද්දර විකුණනට නොවේ	0 1 21	250
		සිතියම 9,871.			
6678	ගුලනහේන කට්ටිය	රජසත්තක	මුකලාන	4 3 34	75
9047	පිල්ලේහේන	සිතියම 9,547. ගම—ලඹුවල.	කැලේ	0 3 14	15
9051	පොල්ගහ වත්ත	සිතියම 9,551. ගම—විහාරේ.			
		බ. අගෝර්සා	පොල් ගස් 20කි කොස් ගස් 15කි දෙල් ගස් 4කි වයස අවුරුදු 10කි	0 3 27	15
9052	පොල්ගහ හේන	සී. සිල්ලොසිය	පාළුවත්ත	0 2 26	15
9053	එම	බ. පිලොවිවිය	කළුවත්ත	1 0 20	15

මෙම ඉඩම් ගැණ වැඩිදුර කාරණා සර්වේයර්පනරුල් උත්තාන්සේගෙන්ද, විකිනීමේ කොන්දේසි ගැණ කළුතර දිස්ත්‍රික්කේ ආණ්ඩුවේ උපඵ්පත්තඋත්තාන්සේගෙන්ද දැනගන්නට පුළුවන.

ගරුතර උපආණ්ඩුකාර උතුමානන්වහන්සේගේ ආඥාවලෙස,
 ඩබ්ලිව්. ටී. ටේලර්,
 වැඩබලන මහසෙකුතාරිස් වමහ.

LAND SALES IN THE CENTRAL PROVINCE.

No. 1,665, C. P.

Colonial Secretary's Office,
 Colombo, October 5, 1899.

ON Monday, December 18, 1899, at 12 o'clock noon, the Hon. the Acting Government Agent for the Central Province will put up to auction, at the Kandy Kachcheri, the under-mentioned portions of Crown Land, on the terms authorized by Government.

Eighteen allotments of land situated in the Uda Dumbara division of the Kandy District of the Central Province.

Preliminary plan 3,690.

Lot.	Village.	Name of Claimant.	Description.	Extent.		Upset Price
				A.	R. P.	per Acre. Rs.
A 635	Bombure	Crown	Abandoned paddy field	0	3 7	25
B 635	Do.	—	do.	2	1 22	25
C 635	Do.	—	do.	3	2 1	25
10444	Rambukwella	Preliminary plan 3,829. Name of Applicant—D. Ukkurula. Crown	Paddy	0	1 19	50
11417	Talaguna	Preliminary plan 4,288. Name of Applicant—N. Kiri Banda, Arachchi. Crown	Patana	1	1 20	10
11538	Pitawalihinatiya	Preliminary plan 4,306. Crown	Paddy land	2	1 25	10

Lot.	Village.	Name of Claimant.	Description.	Extent.		Upset Price.
				A.	R. P.	per Acre. Rs.
		Preliminary plan 3,211.				
9089	Hassala	Crown	Paddy field	6	3 10	25
9090	Do.	do.	do.	2	1 19	10
		Preliminary plan 3,163.				
L 460	Minuwangomuwa	Balitiyanagedara Ukku	Chena	1	1 23	20
		Preliminary plan 3,158.				
T 459	Pallewela	Balitiyanagedara Ukku	—	0	2 27	10
U 459	Do.	do.	—	2	2 26	10
V 459	Do.	do.	—	2	0 6	10
W 459	Do.	do.	—	0	3 2	10
X 459	Do.	do.	—	1	0 7	10
		Preliminary plan 3,157.				
R 459	Nugetenna	Abesinmudiyanaselagedara Ukkurala	—	0	0 14	10
		Preliminary plan 3,867.				
10592	Poppitiya	Crown	Jungle	2	1 30	25
		Preliminary plan 3,828.				
10442	Nugetenna	Crown	Patana	10	1 20	10
		Preliminary plan 3,883. Name of Applicant—B. Appuhami.				
10604	Bambarabedda	Crown	Patana	37	1 28	50

Further information respecting these lands may be obtained from the Surveyor-General, and respecting the conditions of sale from the Hon. the Acting Government Agent, Kandy.

By His Excellency the Lieut.-Governor's command,
 W. T. TAYLOR,
 Acting Colonial Secretary.

No. 1,665, C. P.

වර්ෂ 1899 ක්වූ ඔක්තෝබර් මස 5 වෙනි දින කොළඹ මහසෛක්‍යාරීජ්ජන්තාත්සේනේ කන්යෝරුවේදීය.

බරාම දිසාවේ ගෞරවනීයවූ වැඩබලන ඒජන්ත උත්තාත්සේ විසින් දෙහි පහත සඳහන්වෙන ආණ්ඩුව සත් තන ඉඩම් ආණ්ඩුවේ නියෝගවල ප්‍රකාරයට වර්ෂ 1899 ක්වූ දෙසැම්බර් මස 18 වෙනි සඳුදින දවල් 12ට මහනුවර කවිචේරියේදී උඩදුම්බර තිබෙන පහත සඳහන් බිම්කවිචි වෙන්දේසිකර විකුණනට යෙදෙනවා ඇත බරාම දිසාවේ මහනුවර පලාතේ උඩදුම්බර කොට්ඨාසයේ පිහිටා තිබෙන බිම්කැබෙලි 18ක්.

සිතියම 3,690. මෙම ඉඩම්වලට ඉල්ලුම්කාරයෙක් නැතැ.
 ඉඩමේ නම—අමුතවල කඩුල්ල අස්වැද්දුම.

නො.	ගම.	අයිතිකම කියන්නා.	අන්දම.	මහස. අ. රු. ප.
A 635	බෝවුරේ	ආණ්ඩුව	පාචකුමුර	0 3 7
B 635	එම	ඉඩමේ නම—නාගොල්ල හේන අස්වැද්දුම.	එම	2 1 22
C 635	එම	ඉඩමේ නම—ඊදමාන අස්වැද්දුම.	එම	3 2 1
අක්කරයක් රූපියල් 25෦෦ ක්ට පටන්ගැනී විකුණනට යෙදේ.				
10444	රමුක්වැල්ල	සිතියම 3,829. ඉල්ලුම්කාරයා—ඩී. උක්කුරු. ඉඩමේ නම—උනපදුරගාව අස්වැද්දුම. ආණ්ඩුව	කුමුර	0 1 19
අක්කරයක් රූපියල් 50෦෦ ක්ට පටන්ගැනී විකුණනට යෙදේ.				
11417	තලගුණ	සිතියම 4,288. ඉල්ලුම්කාරයා—ඇන්. කිරිචන්ඩා ආරච්චි. ඉඩමේ නම—ඉතළුවේ නොහොත් කලපොතුගල ගොම්මත. ආණ්ඩුව	පහත	1 1 20
11538	පිටවලහිනපිය	සිතියම 4,306. ඉඩමේ නම—වෙල්ගාල. ආණ්ඩුව	එම	2 1 25
අක්කරයක් රූපියල් 10෦෦ ක්ට පටන්ගෙන විකුණනට යෙදේ.				
9089	හස්සල	සිතියම 3,211. ඉඩමේ නම—මැදගෙලාය. ආණ්ඩුව	පහත	6 3 10
අක්කරයක් රූපියල් 25෦෦ ක්ට පටන්ගැනී විකුණනට යෙදේ.				
9090	හස්සල	ආණ්ඩුව	කුමුර	2 1 19
අක්කරයක් රූපියල් 10෦෦ ක්ට පටන්ගැනී විකුණනට යෙදේ.				
L 460	මිනිවන්ගමුව	සිතියම 3,163. ඉඩමේ නම—විලුපලුණත. බලිතියන්තැලෑගෙදර උක්කු	හේන	1 1 23
අක්කරයක් රූපියල් 20෦෦ ක්ට පටන්ගැනී විකුණනට යෙදේ.				

නො.	ගම.	අයිතිකම කියව්නා.	අක්දම.	මහත. අ. රු. ප.
T 459	පල්ලේවෙල	සිතියම 3,158. ඉඩමේ නම—පොල්පිටියේ වත්ත. බලිතියනගෙදර උක්ක	—	0 2 27
U 459	එම	ඉඩමේ නම—බුඵගහලුල හේන. බලිතියනගෙදර උක්ක	—	2 2 26
V 459	එම	ඉඩමේ නම—කිරිදොනනැව්වේ හේන. බලිතියනගෙදර උක්ක	—	2 0 6
W459	එම	එම	—	0 3 2
X 459	එම	ඉඩමේ නම—දෙමටගස්පිටියේ හේන. බලිතියනගෙදර උක්ක	—	1 0 7
අක්කරයක් රුපියල් 10යේ හිට පටන්ගැනී විකුනවට යෙදේ.				
R 459	හුගේනැන්න	සිතියම 3,157. ඉඩමේ නම—කුඹුරකොටුවේ වත්ත. අබේසිංචුදියසෙලාගෙදර උක්ක	—	0 0 14
අක්කරයක් රුපියල් 10යේ හිට පටන්ගැනී විකුනවට යෙදේ.				
10592	පෝප්පිටිය	සිතියම 3,867. ඉඩමේ නම—පුවක්වත්ත. ආණ්ඩුව	කැලේ	2 1 30
අක්කරයක් රුපියල් 25හේ හිට පටන්ගැනී විකුනවට යෙදේ.				
10442	හුගේනැන්න	සිතියම 3,828. ඉඩමේ නම—අවුකකාරකොන්දකැටිය හේන. ආණ්ඩුව	පහන	10 1 20
අක්කරයක් රුපියල් 10යේ හිට පටන්ගැනී විකුනවට යෙදේ.				
10604	බමරබැද්ද	සිතියම 3,883. ඉල්මකාරයා—බී. අප්පහාමි. ආණ්ඩුව	එම	37 1 28

මේ ඉඩම් ගැණ වැඩිදුර කාරණා සර්වේයර්ජනරුල්ලන්තාන්සේගෙන් දැනගනට ගැනීමක් ඇර, වැඩිදු කොන්දේසි ගැණ තොරතුරු මහනුවර ගෞරවනීයවු ඒජන්ටරන්තාන්සේගෙන් අසා දැනගත ගැනීමේ.

ගරුතර උපආණ්ඩුකාර උතුමානව්හන්සේගේ ආඥාවලෙස,

ඩබ්ල්යු. ටී. චේලර්, වැඩබලන මහසෙකුකාරීස් මම්හ.

No. 1,666, C. P. Colonial Secretary's Office, Colombo, October 15, 1899.

ON Thursday, December 21, 1899, at 12 o'clock noon, the Hon. the Acting Government Agent for the Central Province will put up to auction, at his office in Kandy, the under-mentioned portions of Crown Land, on the terms authorized by Government.

Nineteen allotments of land situated in the Pata Hewaheta division of the Kandy District of the Central Province.

Preliminary plan 2,650.

Village—Pattiyagama Pallegama.

Lot.	Description.	Extent.	
		A.	R. P.
1	Patana	1	2 20
3	Do.	6	2 9
7	Do.	4	2 37
10	Do.	16	2 34
12	Do.	2	1 13
14	Do.	2	2 17
16	Do.	7	0 19
26	Patana and some jungle	17	0 0
28	Patana	1	1 13
29	Do.	1	0 0
32	Do.	2	0 36
37	Do.	5	0 0
38	Patana and jungle	21	3 20
45	Patana	3	3 17

Village—Nawara Eliya.

46	Patana chena	5	0 13
47	Do.	3	1 22
48	Do.	1	3 9

Lot.	Description.	Extent.	
		A.	R. P.
60	Village—Pattiyagama Udagama.	23	0 31
69½	Patana with little jungle	0	1 36
	Bare		

Upset price,—Rs. 10 per acre.

Further information respecting these lands may be obtained from the Surveyor-General, and respecting the conditions of sale from the Hon. the Acting Government Agent, Kandy.

By His Excellency the Lieut.-Governor's command,
W. T. TAYLOR,
Acting Colonial Secretary.

මේ 1899 ක්වු මක්තෝබර් මස 15 වෙනි No. 1,666, C. P. දින කොළඹ මහසෙකුකාරීස්ලන්තාන්සේගේ කන්තෝරුවේදීය.

මධ්‍යම දිසාවේ ගෞරවනීයවු වැඩබලන ඒජන්ටරන්තාන්සේ විසින් මෙහි පහත සඳහන්වෙන ආණ්ඩුව සන්තක ඉඩම් ආණ්ඩුවේ නියෝගවල ප්‍රකාරයට මේ 1899 ක්වු දෙසැම්බර් මස 21 වෙනි දිනවු ගුරුදින දවල් 12ට මහනුවර කච්චේරිසේදී වෙන්දේසිකර විකුණවට යෙදෙනවා ඇත.

මධ්‍යම දිසාවේ මහනුවර පලාතේ ප:ත:සන්ත:හැට කොට්ඨාසයේ පිහිටාගියබෙන බිම්කැබලි 19ක්.

සිතියම 2,650. අයිතිකම කියව්නා—ආණ්ඩුව.

නො.	ගම.	අක්දම.	මහත. අ. රු. ප.
1	පට්ටියගම පල්ලේ		
	ගම	පහන	1 2 20
3	එම	එම	6 2 9

නො.	ගම.	අන්දම.	මහක.		නො.	ගම.	අන්දම.	මහක.	
			අ. රු. ප.	අ. රු. ප.				අ. රු. ප.	අ. රු. ප.
7	පව්වියගම පල්ලේගම	පහන	4	2 37	48	නවන් එළිය	හේන	1	3 9
10	එම	එම	16	2 34	60	පව්වියගම උඩගම	පහන සහ කැලෑව	23	0 31
12	එම	එම	2	1 13	69½	එම	හිස් බිම	0	1 36
14	එම	එම	2	2 17	අක්කරයක් රූපියල් 10 හිට පටන්ගෙන විකුනන්ට ගෙදේ.				
16	එම	එම	7	0 19	මෙම ඉඩම් ගැණ වැඩිදුර කාරණ සර්වේයර්ජන රාජ්‍යයන්ගෙන් දැනගන්ට ගැනිමත් ඇර, විකිනී මේ කොන්දේසි ගැණ තොරතුරු මධ්‍යම දිසාවේ වැඩ බලන ඒජන්තරාජ්‍යයන්ගෙන් දැනගත හැකිවේ.				
26		පහන සහ කැලෑව	17	0 0	උපආණ්ඩුකාර උතුමානන්වගන්සේගේ ආඥාවලෙස,				
28	එම	පහන	1	1 13	ඩබ්ල්යු. පී. ටේලර්, වැඩබලන මහසෙක්‍රතාරීස් චම්ක.				
29	එම	එම	1	0 0					
32	එම	එම	2	0 36					
37	එම	එම	5	0 0					
38	එම	පහන සහ කැලෑව	21	3 20					
45	එම	පහන	3	3 17					
46	නවන් එළිය	පහන සහ හේන	5	0 13					
47	එම	එම	3	1 22					

No. 1,667, C. P.

Colonial Secretary's Office,
Colombo, October 18, 1899.

ON Wednesday, December 20, 1899, at 12 o'clock noon, the Assistant Government Agent for the Matale District will put up to auction, at his office in Matale, the under-mentioned portions of Crown Land, on the terms authorized by Government.

Two allotments of land situated in the Udugoda Udasiyapattu division of the Matale North District of the Central Province.

Preliminary plan 3,203.

Lot.	Village.	Name of Applicant.	Description.	Extent.	
				A.	R. P.
9071	Paddadeniyahena Kinigama	William Abraham Dullewe	Chena about 10 years old	1	2 6
9072	Do.	William Abraham Dullewe and another	Chena about 6 years old	1	3 11

Upset price,—Rs. 10 per acre.

Further information respecting these lands may be obtained from the Surveyor-General, and respecting the conditions of sale from the Assistant Government Agent, Matale.

By His Excellency the Lieut.-Governor's command,

W. T. TAYLOR,
Acting Colonial Secretary.

No. 1,667, C. P.

විෂි 1899 ක්වු ඔක්තෝබර් මස 18 වෙනි දින කොළඹ මහසෙක්‍රතාරීස් උන්නාන්සේගේ කන්තෝරුවේදීය.

මධ්‍යම දිසාවේ මාතලේ උපඒජන්තරාජ්‍යයන්සේ විසින් මෙහි පහත සඳහන්වෙන ආණ්ඩුව සන්තක ඉඩම් ආණ්ඩුවේ නියෝගවල ප්‍රකාරයට විෂි 1899 ක්වු දෙසැම්බර් මස 20 වෙනි දිනවූ බද්ද දවල් 12ට මාතලේ කවිවෙරිසේදී වෙන්දේසිකර විකුණන්ට යෙදෙනවා ඇත.

මධ්‍යම දිසාවේ මාතලේ උතුරුපලාතේ උඩුගොඩ උඩසියපන්තුවේ කොට්ඨාසයේ පිහිටාතිබෙන බිම්කැබෙලි දෙකක්.

සිතියම 3,203. ගම—කිනිගම.

නො.	ඉඩමේ නම.	ඉල්ලීමකාරයා.	අන්දම.	මහක.	
				අ. රු. ප.	අ. රු. ප.
9071	පද්දදෙනියේහේන	විලියම් ඒඩ්වර්ඩ් උල්ලාවේ	හේන, අවුරුදු 10ක් පමණ ඇත	1	2 6
9072	එම	එම අය සහ නවන් එක් කෙනෙක්	හේන, අවුරුදු 6ක් පමණ ඇත	1	3 11

අක්කරයක් රූපියල් 10යේ හිට විකුනන්ට පටන්ගනු ලැබේ.

මෙම ඉඩම් ගැණ වැඩිදුර කාරණ සර්වේයර්ජන රාජ්‍යයන්ගෙන් දැනගන්ට ගැනිමත් ඇර, විකිනී මේ කොන්දේසි ගැණ මාතලේ උපඒජන්තරාජ්‍යයන්සේගෙන් දැනගන්ට පුළුවන.

ගරුකර උපආණ්ඩුකාර උතුමානන්වගන්සේගේ ආඥාවලෙස,

ඩබ්ල්යු. පී. ටේලර්,
වැඩබලන මහසෙක්‍රතාරීස් චම්ක.

LAND SALES IN THE SOUTHERN PROVINCE.

No. 1,024, S. P.

Colonial Secretary's Office,
Colombo, October 10, 1899.

ON Thursday, December 14, 1899, at 12 noon, the Government Agent for the Southern Province will put up to auction, at his office in Galle, the under-mentioned portions of Crown Land, on the terms authorized by Government.

Forty-four allotments of land situated in the Bentota-Walallawiti korale and Gangaboda pattu divisions of the Galle District of the Southern Province.

Lot.	Village.	Name of Land.	Description.	Extent.			Upset Price
				A.	R.	P.	per Acre. Rs.
Preliminary plan 3,031.—Bentota-Walallawiti korale.							
6676	Pitigala	Boraluketiyapollewa	Young cheha	0	1	11	30
6677	Do.	do.	do.	0	1	5	30
Preliminary plan 2,981.—Bentota-Walallawiti korale.							
6454	Metiwitiya	Muttettugodawatta	Garden	1	1	1	10
6455	Do.	Olagodakele	Jungle	5	0	10	20
6456	Do.	do.	Deniya	0	1	28	20
Preliminary plan 5,076.—Bentota-Walallawiti korale.							
10767	Indipelagoda	Dikhenapollewa	Garden	2	0	5	10
10768	Do.	Palihenapollewa	do.	0	1	1	10
10769	Do.	Pokunuwalakada	do.	1	3	9	10
10770	Do.	do.	do.	1	2	2	10
10771	Do.	do.	Yams	0	2	2	10
10772	Do.	do.	Owita	0	0	31	10
Preliminary plan 4,830.—Bentota-Walallawiti korale.							
13780	Hipankanda	Illukpitiyahena	Garden	0	1	16	15
13781	Do.	do.	Owita	0	0	12	15
Preliminary plan 3,703.—Bentota-Walallawiti korale.							
8954	Uragaha	Patuwegodawatta	Garden	0	2	13	10
8955	Do.	Patuwegodaowita	Owita	0	1	38	10
Preliminary plan 2,400.—Bentota-Walallawiti korale.							
3780	Migaspitiya	Arankahahena	Jungle and owita	1	0	20	30
3782	Do.	Labugathena	Garden	1	1	5	20
3783	Do.	do.	Tapioca and plantains	0	2	36	20
Preliminary plan 3,129.—Bentota-Walallawiti korale.							
7058	Kosgoda	Boraluketiyamahawela	Paddy	0	0	23	10
7062	Do.	do.	do.	0	0	17	10
7052	Do.	Lewakumburaudumulla	do.	0	0	33	10
Preliminary plan 5,135.—Bentota-Walallawiti korale.							
Applicant—Vidanage Jandoris.							
10888	Igala	Kohilaokandahenawatta	Garden	1	1	28	10
Preliminary plan 3,084.—Gangaboda pattu.							
Applicant—H. A. Abran de Silva.							
6849	Urala	Attelahagodawattagoda	Low jungle	0	3	2	10
0 268	Do.	Attelahagodawatta	Garden	0	1	9	15
Preliminary plan 3,141.—Gangaboda pattu.							
Applicant.—D. A. de Silva Patinaike.							
7095	Yatalamatta	Medagama Deniagoda	Jungle	1	2	17	10
Preliminary plan 5,169/9.—Gangaboda pattu.							
Applicant.—K. A. de Silva.							
11044	Gammeddegoda	Rambukpotagodella	Jungle	2	3	10	15
Preliminary plan 4,869.—Gangaboda pattu.							
13925	Walpita	Pelengahaduwa	Jungle	2	2	6	30
13926	Do.	do.	Garden	1	1	33	30
13927	Do.	Pelangahaduwaowita	Owita	0	1	32	10
13933	Ganagama	Korallellawila	Field	2	1	15	15
13934	Do.	Johanis Sinnoge Waturawa	do.	0	1	18	15
13935	Do.	Korallellawila	do.	12	0	4	15
13936	Do.	Horekepuwaturawa	do.	4	0	5	15
Preliminary plan 3,465.—Gangaboda pattu.							
Applicant.—C. D. S. Wijesekera.							
8134	Pataweliwitiya	Imbulahitiyaduwa	Cleared land with 2 jak trees	0	0	30	10
8136	Do.	do.	Jak and breadfruit.	0	1	2	10
Preliminary plan 2,984.—Gangaboda pattu.							
6464	Budapanagama	Hatnawakandakoratuwa	Jungle	1	1	28	10
Preliminary plan 3,416.—Gangaboda pattu.							
7984	Rekadahena	Madakadahena Tuduwadeniya	Paddy field	0	1	15	10
7985	Do.	Madakadahenatuduwa	Jungle	3	1	33	15

Lot.	Village.	Name of Land.	Description.	Extent.		Upset Price per Acre. Rs.
				A.	R. P.	
Preliminary plan 3,136.—Gangaboda pattu.						
Applicant.—S. Jacovis de Silva.						
7091	Mapalagama	Kalaeliyagodella	Jungle	2	1 36	10
I 277	Do.	Pambagodawaturawa Medaduwa	Open high land	2	0 35	10
M 277	Do.	Jannannaiydegewaturawa	Field	2	0 25	24
Preliminary plan 4,017.—Gangaboda pattu.						
Applicant.—D. J. J. de Silva.						
10153	Agaliya	Agaliakanda	Jungle	2	1 9	10
Preliminary plan 791.—Gangaboda pattu.						
6778	Walpita	Berawayanneudumulledeniya	Deniya fit for paddy	3	0 18	20
Preliminary plan 2,976.—Gangaboda pattu.						
6426	Baddegama	Goda-arambabedda	Jungle	2	3 9	10

Further information respecting these lands may be obtained from the Surveyor-General, and respecting the conditions of sale from the Government Agent, Galle.

By His Excellency the Lieut.-Governor's command,

W. T. TAYLOR,
Acting Colonial Secretary.

No. 1,024, S. P.

වර්ෂ 1899 ක්වූ ඔක්තෝබර් මස 10 වෙනි දින කොළඹ මහසෙනෙකාරියේදී පවත්වානු ලැබූ කන්දෝරුවේදී.

දකුණු දිසාවේ ගාල්ලේ ඒජන්තලාභයාගේ විසින් මෙහි පහත සඳහන්වන ආණ්ඩුව සන්තක ඉඩම් ආණ්ඩුවේ නියෝගවල ප්‍රකාරයට වර්ෂ 1899 ක්වූ දෙසැම්බර් මස 14 වෙනි දින වූ මුහුණපත්තු 120 ගාල්ලේ කවිවෙරේදී වෙන්දේසිකර පිකුණුවට ගෙදෙනවා ඇත.

දකුණු දිසාවේ ගාල්ලාගේ බෙන්තර වලල්ලාපිටිකෝරලේ සහ ගඟබඩපත්තු කොට්ඨාසයේ පිහිටි තිබෙන බිම්කැබලි 44ක්.

සිතියම 3,031. බෙන්තර වලල්ලාපිටිකෝරලේ. ගම—පිටිගල.

නො.	ඉඩමේ නම.	ඉල්ලුම්කාරයා.	අන්දම.	මහත.		කන්දෝරුව මුදල. රු.
				අ. රු. ප.	රු.	
6676	බොරළුකැවිය පොල්ලාව	—	අළුත්ගෙන	0	1 11	30
6677	එම	—	එම	0	1 5	30
සිතියම 2,981. ගම—මැටිපිලිය.						
6454	මුත්තෙට්ටුගොඩ වත්ත	—	වත්ත	1	1 1	10
6455	බලගොඩකැලේ	—	බැද්ද	5	0 10	20
6456	එම	—	දෙහික	0	1 28	20
සිතියම 5,076. ගම—ඉදිපැලගොඩ.						
10767	දික්ගෙන පොල්ලාව	—	වත්ත	2	0 5	10
10768	පලිගෙන පොල්ලාව	—	එම	0	1 1	10
10769	පොකුණුවලකඩ	—	එම	1	3 9	10
10770	එම	—	එම	1	2 2	10
10771	එම	—	ඉල	0	2 2	10
10772	එම	—	ඔහුට	0	0 31	10
සිතියම 4,830. ගම—හිපත්කන්ද.						
13780	ඉළක්පිටියගෙන	—	වත්ත	0	1 16	15
13781	එම	—	ඔහුට	0	0 12	15
සිතියම 3,703. ගම—ලෑරගහ.						
8954	පටුළේගොඩවත්ත	—	වත්ත	0	2 13	10
8955	එම ඔහුට	—	ඔහුට	0	1 38	10
සිතියම 2,400. ගම—මිහස්පිටිය.						
3780	අරන්කහගෙන	—	කැලේ සහ ඔහුට	1	0 20	30
3782	ලඹුගත්ගෙන	—	වත්ත	1	1 5	20
3783	එම	—	මහදේවකැක්කා සහ කොසෙල්ගස්	0	2 36	20
සිතියම 3,129. ගම—කොස්ගොඩ.						
7058	බොරළුකැවිය මහවැල	—	කුඹුර	0	0 23	10
7062	එම	—	එම	0	0 17	10
7052	ලේවාචකුඹුර ලඹුමල්ල	—	එම	0	0 33	10
සිතියම 5,135. ගම—ඉගල.						
10888	කොහිලඹිකන්දගෙන වත්ත	විදුනගෙ ජන්දෙරිස්	වත්ත	1	1 28	10
සිතියම 3,084. ගඟබඩපත්තුව. ගම—ලෑරල.						
6849	අන්තලගොඩ වත්ත	එච්. ඒ. එබ්‍රැම් ද සිල්වා	කැලේ	0	3 2	10
0 268	එම වත්ත	—	වත්ත	0	1 9	15

නො.	ඉඩමේ නම.	ඉල්ළුමිකාරයා.	අන්දම.	කක්සේර	
				මහත.	මුදල.
				අ. රු. ප.	රු.
7095	මැදගමදෙනියගොඩ	සිතියම 3,141. ගම—සටලමත්ත.	කැලේ	1 2 17	10
11044	රඹුක්පොහ ගොඩැල්ල	සිතියම 5,169. ගම—ගම්මැද්දෙගොඩ.	කැලේ	2 3 10	15
13925	පැලැන්ගහදුව	සිතියම 4,869. ගම—වල්පිට.	එම	2 2 6	30
13926	එම	—	වත්ත	1 1 33	30
13927	පැලැන්ගහදුව මිව්ව	—	මිව්ව	0 1 32	10
		ගම—ගනේගම.			
13933	කෝරලලාවිල	—	කුඹුර	2 1 15	15
13934	තේගානිස්සිකද්දෙකු වතුරුව	—	එම	0 1 18	15
13935	කෝරල්ලාවිල	—	එම	12 0 4	15
13936	තොරකැපුවතුරුව	—	එම	4 0 5	15
8134	ඉඹුලාහිවියදුව	සිතියම 3,465. ගම—පානවැලිවිටිය.	එලිකරපු ඉඩම	0 0 30	10
8136	එම	—	කොස්ගස් 2	0 1 2	10
		—	කොස් සහ රටදෙල්		
6464	ගන්නවාකන්ද කොරටුව	සිතියම 2,984. ගම—බුදුපානගම.	කැලේ	1 1 28	10
7984	මදකඩගේන තුඹුවදෙනිය	සිතියම 3,416. ගම—රූකදහේන.	කුඹුර	0 1 15	10
7985	මදකඩගේන තුඹුව	—	කැලේ	3 1 33	15
7091	කලාඵලිය ගොඩැල්ල	සිතියම 3,136. ගම—මාපලගම.	කැලේ	2 1 36	10
I 277	පඹගොඩ වතුරුව මැදදුව	ඇස්. ජකෝවිස් ද සිල්වා	ගොඩඉඩම	2 0 35	10
M 277	ජන්ගන්තෙදෙගෙ වතුරුව	—	කුඹුර	2 0 25	24
10153	අගලිය කන්ද	සිතියම 4,017. ගම—අගලිය.	කැලේ	2 1 9	10
6778	බෙරවාසන්තෙ උඩුමුල්ල දෙනිය	සිතියම 791. ගම—වල්පිට.	කුඹුරකට සැහෙන දෙනිය	3 0 18	20
6426	ගොඩඅරම් බැද්ද	සිතියම 2,976. ගම—බද්දෙගම.	කැලේ	2 3 9	10

මෙම ඉඩමකැබෙලිවලට අයිතිවාසිකම් කීසාහිටින සම් අයෙක් ඇත්නම් ඔහු විසින් මේ විකිනීමේ දිනේදී ඊට අයිතිවාසිකම් කීසා කිබෙන මජපු සහාදිය දකුණු පලාතේ මහජ්ජන්තලත්තාන්සේට පෙන්වා සිටින්නට ඕනෑය.

මෙමඉඩම් ගැණ වැඩිදුර කාරණ සර්වේසර්ජනරුල්ලන්තාන්සේගෙන්ද, විකිනීමේ කොන්දේසි ගැණ කාරණ දකුණු පලාතේ ඒජන්තලත්තාන්සේගෙන්ද දැනගන්නට පුළුවන.

ගරුගර උපාශ්වකාර උතුරානන්වහන්සේගේ ආඥාව ලෙස,
 ඩබ්ල්සු. පී. චේලර්,
 වැඩබලන මහසෙනෙහිකාරිජ වම්හ.

No. 1,025, S. P. Colonial Secretary's Office, Colombo, October 11, 1899.

ON Friday, December 8, 1899, at 12 noon, and the following days, the Assistant Government Agent for the Hambantota District will put up to auction for sale or settlement, at the Ambalantota Resthouse, the under-mentioned portions of Crown Land, on the terms authorized by Government.

Eighteen allotments of land situated in the East Giruwa pattu of the Hambantota District of the Southern Province.

Preliminary plan 4,122—Minietiliya.

Lot.	Name of Land.	Claimant—Crown.		Description.	Extent A. R. P.
		Name of Applicant.			
10567	Walawe lands	Crown		Paddy field partly	9 2 31
10573	Do.	do.		do.	4 3 22
10578	Do.	do.		do.	10 0 11
10585	Do.	do.		Paddy field	8 1 23
10590	Do.	do.		Paddy field partly	6 1 5
		Claimant—Crown and S. Don Arnolis.			
10614	Do.	Crown		Paddy field	20 3 8
10615	Do.	do.		Paddy field partly	9 0 16
10617	Do.	do.		do.	9 0 22
10666	Do.	do.		do.	2 2 11

Lot.	Name of Land.	Name of Applicant.	Description.	Extent.		
				A.	R.	P.
Preliminary plan 3,017—Beminiyanwila.						
6634	Hanganwagureyaya	Mr. C. E. Pole-Carew	Paddy field partly	8	1	29
6635	Do.	do.	do.	9	3	38
6636	Do.	do.	do.	10	0	0
6637	Do.	do.	do.	9	3	34
Preliminary plan 2,460 —Beminiyanwila.						
Claimant—Crown and S. Don Arnolis and others.						
4034	Hanganwagureyaya	Crown	Paddy field partly	10	0	0
4050	Do.	—	Garden	11	0	8
4058	Do.	—	do.	11	1	18
Preliminary plan 4,003—Beminiyanwila.						
10024	Walawe irrigation lands	Crown	Paddy field partly	6	2	36
10040	Do.	do.	Paddy field	10	1	7

NOTE.—Any persons considering they have any claims to these lands are hereby notified to produce evidence of their title before the Assistant Government Agent on the day of sale.

Further information respecting these lands may be obtained from the Surveyor-General, and respecting the conditions of sale from the Assistant Government Agent, Hambantota.

By His Excellency the Lieut.-Governor's command,

W. T. TAYLOR,
Acting Colonial Secretary.

No. 1,025, S. P.

වම් 1899 ක්වූ මක්කෝබර් මස 11 වෙනි දින කොලඹ මහසෙනෙකාරාජ්ජන්මානස්සේගේ කන්කෝරුවේදිග.

දකුණු දිසාවේ හම්බන්තොට පළාතේ උපළුප්පත්කරුන්ගේ විසින් මෙහි පහත සඳහන්වෙන ආණ්ඩුව සන්තක ඉඩම් ආණ්ඩුවේ නියෝගවල ප්‍රකාරයට වම් 1899 ක්වූ දෙසැම්බර් මස 8 වෙනි දිනවූ සිකුරුදා දවල් 12ට සහ ඊට පසු දිනවලදී අම්බලන්තොට නායායමේදී වෙන්දේසිකර විකුණනට යෙදෙනවා ඇත.

දකුණු දිසාවේ හම්බන්තොට පළාතේ නැගෙනහුරු ගිරුවාපත්තුවේ පිහිටා තිබෙන බිම්කැබලි.

සිතියම 4,122. මිනිසුන්ගේ. ඉල්ලුම්කාරයා—බටුන්ත.

නො.	ගම.	අයිතිකම කිහිපයා.	අන්දම.	මහත.
				අ. රු. ප.
10567	වලවේඉඩම්	බටුන්ත	කොටසක් කුඹුර	9 2 31
10573	එම	එම	එම	4 3 22
10578	එම	එම	එම	10 0 11
10585	එම	එම	කුඹුර	8 1 23
10590	එම	එම	කොටසක් කුඹුර	6 1 5
10614	එම	බටුන්ත සහ ඇස්. දෙව් අර්නෝලිස්	කුඹුර	20 3 8
10615	එම	බටුන්ත	කොටසක් කුඹුර	9 0 16
10617	එම	එම	එම	9 0 22
10666	එම	එම	එම	2 2 11

සිතියම 3,017. බැමිනිගන්විල. ඉල්ලුම්කාරයා—සී. ඊ. පෝල්කැරු මහත්මයා.

6634	හංගන්වතුරේතය	බටුන්ත	කොටසක් කුඹුර	8 1 29
6635	එම	එම	එම	9 3 38
6636	එම	එම	එම	10 0 0
6637	එම	එම	එම	9 3 34

සිතියම 2,460. ඉල්ලුම්කාරයා—බටුන්ත.

4034	එම	බටුන්ත සහ ඇස්. දෙව් අර්නෝලිස් සහ තවත්	එම	10 0 0
4050	එම	බටුන්ත	වත්ත	11 0 8
4058	එම	එම	එම	11 1 18

සිතියම 4,003.

10024	වලවේ ජලකම්බානවලින්	බටුන්ත	කොටසක් කුඹුර	6 2 36
10040	ප්‍රයෝජන ලබන ඉඩම්	එම	කුඹුර	10 1 7

දැන්වීම—මේ ඉඩම්වලට ගම් අයිතිකමක් ඇතැයි කල්පනාකරණ අතවන්නට බටුන්තේ අයිතිවාසිකම්වලට සාක්ෂි විකිනීම දැවසේදී උපළුප්පත්කරුන්ගේ ඉදිරියේ පෙන්වාසිවන ලෙස මෙයින් දැනුම්දුන්නා ඇත.

මේ ඉඩම් ගැණ වැඩිදුර දැනගැනුණු දේ සර්වේශර්පනරාජ්ජන්මානස්සේගෙන්ද, විකිනීමේ කොන්දේසි සම්බන්ධ කොරතුරු හම්බන්තොට උපළුප්පත්කරුන්ගේගෙන්ද දැනගත හැකිවේ.

ගරුතර උපආණ්ඩුකාර උතුමානන්වතන්සේගේ ආඥාවලෙස,

බබ්ලේසු. ටී. චේලර්,
වැඩබලන මහසෙනෙකාරාජ් මමිත.

LAND SALES IN THE EASTERN PROVINCE.

No. 765, E.P.

Colonial Secretary's Office,
Colombo, October 10, 1899.

ON Tuesday, November 28, 1899, and the following days, the Government Agent for the Eastern Province will put up to auction, at his office in Kalmunai, the under-mentioned portions of Crown Land, on the terms authorized by Government.

Lot.	Village.	Name of Applicant.	Description.	Extent.		Upset Price	
				A.	R. P.	Rs.	c.
Preliminary plan 370.—Nadukadu pattu.							
U 130	Varippattanchenai	U. Sekumalevvaippodi	Munmarivayal (half-value land) {	4	0	0	10 0
X 130	Do.	Karutumirappodi and wife	Puraiyadimunmari (half-value land) {	6	3	29	
Y 130	Do.	A. Asanalevvaippodi	Anukkanveli Ilavisam (half-value land) {	3	0	0	10 0
C 131	Do.	A. Ismailpodi	Vinilaiyadi Ilavisam (half-value land) {	5	1	6	
N 131	Do.	C. Usanlevvai	Munmarivayal (half-value land) {	5	0	0	10 0
Q 131	Do.	I. Meyetinavappodi	Pallaveli (half-value land) {	6	0	14	
H 132	Do.	Akamatumi Mirappodi	Puraiyadikkittu (half-value land) {	3	0	0	10 0
3021	Do.	General sale	Jungle	26	3	35	
3024	Do.	do.	do.	10	0	0	10 0
3029	Do.	do.	Partly fit for paddy	6	0	36	10 0
				0	2	36	10 0
				1	1	17	10 0
Preliminary plan 371.							
3034	Varippattanchenai	General sale	Fit for paddy	24	0	30	10 0
3048	Do.	do.	do.	26	1	7	10 0
Preliminary plan 926.							
11479	Varippattanchenai	General sale	Atikarimadukkadu	12	0	26	10 0
11480	Do.	do.	do.	13	0	36	10 0
Preliminary plan 644.							
7817	Malvattai	A. M. Isuppunaina and others	Ilukkuvaddai	39	1	0	10 0
7818	Do.	do.	do.	72	0	0	10 0
7819	Do.	do.	do.	21	2	10	10 0
7820	Do.	do.	do.	10	1	0	10 0
7821	Do.	do.	do.	16	2	24	10 0
Preliminary plan 1,204.							
2473	Malvattai	P. Vairamuttu	Field	1	0	38	12 50
Preliminary plan 2,110.							
6973	Malvattai	S. A. Kalikkuddi	Kirankulattuppumi	7	0	17	10 0
6974	Do.	do.	do.	9	0	8	10 0
Preliminary plan 2,138.							
7043	Malvattai	V. V. Kantappodi	Vanniyadimadukkadu	8	2	37	10 0
Preliminary plan 1,189.							
X 15	Malvattai	Chinnalevvai	Field	0	1	1	12 50
Preliminary plan 1,168.							
X 13	Kondavaddavan	M. Sekkatimunilai, &c.	Nediraveli	35	0	32	—*
Y 13	Do.	A. Utumankandu, &c.	do.	23	1	38	—*
Preliminary plan 1,008.							
295	Toyampaddi	P. H. Meyetinava, &c.	Fit for paddy	19	2	27	10 0
337	Mallikaitivu	K. V. V. Kantappodi	do.	22	0	27	10 0
346	Do.	General sale	Attuchchenai	39	2	6	10 0
Preliminary plan 377.							
S 134	Malvatta	Managers of Viramunai temple	Taravaimunmari (half-value land)	16	0	26	10 0
Preliminary plan 1,510.							
3928½	Mallikaitivu	S. Kantappodi	Vadasarianvaddai	27	3	10	10 0
Preliminary plan 1,281.							
2988	Irakkamam	U. Mukammatu Kasim	Part cultivated	7	0	19	12 50

* Certificate of quiet possession

Further information regarding these lands and conditions of sale may be obtained from the Government Agent, Batticaloa.

By His Excellency the Lieut.-Governor's command,

W. T. TAYLOR,
Acting Colonial Secretary.

No. 765, E. P.

கொலோனியல் சர்க்கிடுத்தார் ஆய்கிலை,
கொடும்பு, 1899 ம் ஆண்டு ஐப்பசிமீ 10 ன் வ.

1899 ம் ஆண்டு கார்த்திகைமாதம் 28 ன் திகதியாகிய செவ்வாய்க்கிழமையிலு மதனையடுத்த நாட்களிலும் கிழக்கு மாகாணத்து கவர்ணம்மந்து ஏசுந்றவர்கள் கல்முனை வாடியில் இதனடியிற் சொல்லப்படடிருக்கிற முடிக்குரிய காணித்துண்டுகளை, அரசாட்சியாரால உத்தரவுபண்ணப்படடிருக்கும் பொருத்தப்பிரகாரம், ஏலத் திற்குறி விற்பார்.

படம் இலக்கம் 370, நாடிகாடுபபந்து.

தரிப்புவிலை ஏக்க விசாலம். ரொன்றுக்கு அ. அ. ப. ரூ. ச.

இல.	குறிச்சி.	கேள்விக்காரன் பெயர்.	விபரம்.	அ. அ. ப.	ரூ. ச.
U 130	வரிபபத்தன்சேனை	உ. சேருமாலெவ்வைப போடி	முன்மாரி வயல (அரைவிலைமதிப்பு பூமி)	4 0 0	10 0
X 130	றெ	கருதுமீராபபோடியும் பெண்சாதியும்	புரையடிமுன்மாரி (அரைவிலைமதிப்பு பூமி)	3 0 0	10 0
Y 130	றெ	அ. அசனாலெவ்வைபபோடி	அனுக்கன்வெளி இல விசம் (அரைவிலை மதிப்புப்பூமி)	5 2 16	10 0
C 131	றெ	அ. இஸ்மாயில்போடி	விணிலையடி இலவிசம் (அரைவிலைமதிப்பு பூமி)	1 3 9	10 0
N 131	றெ	சி. உசன்லெவ்வை	முன்மாரி வயல (அரைவிலைமதிப்பு பூமி)	5 0 0	10 0
Q 131	றெ	இ. மெய்யதின்வாவாபோடி	பள்ளவெளி (அரை விலைமதிப்புப்பூமி)	3 0 0	10 0
H 132	றெ	அகமதுமீராபபோடி	புரையடித்தது (அரைவிலை மதிப்பு பூமி)	10 0 0	10 0
3021	றெ	பொதுவிற்பனவு	காடு	6 0 36	10 0
3024	றெ	றெ	காடு	0 2 36	10 0
3029	றெ	றெ	ஓர்பகுதி வேளாண்மைக்கேற்றது	1 1 17	10 0
படம் 371.					
3034	வரிபபத்தன்சேனை	பொதுவிற்பனவு	வேளாண்மைக்கேற்றது	24 0 30	10 0
3048	றெ	றெ	றெ	26 1 17	10 0
படம் 926.					
11479	வரிபபத்தன்சேனை	பொதுவிற்பனவு	அதிகாரி மடுக்காடு	12 0 26	10 0
11480	றெ	றெ	றெ	13 0 36	10 0
படம் 644.					
7817	மல்வத்தை	அ. ம. ஈசுபபுநெயினுவும் மறுபேரும்	இலக்குவெடை	39 1 0	10 0
7818	றெ	றெ	றெ	72 0 0	10 0
7819	றெ	றெ	றெ	21 2 10	10 0
7820	றெ	றெ	றெ	21 2 10	10 0
7820	றெ	றெ	றெ	10 1 0	10 0
7821	றெ	றெ	றெ	16 2 24	10 0
படம் 1,204.					
2473	மல்வத்தை	ப. வைரமுத்து	வயல	1 0 38	12 50
படம் 2,110.					
6973	றெ	ச. அ. காளிக்குடடி	கிரான்குளத்துப்பூமி	7 0 17	10 0
6974	றெ	றெ	றெ	9 0 8	10 0
படம் 2,138.					
7043	மல்வத்தை	வ. வி. கந்தப்போடி	வம்மியடிக்காடு	8 2 37	10 0
படம் 1,189.					
X 15	மல்வத்தை	சின்னலெவ்வை	வயல	0 1 1	12 50
படம் 1,168.					
X 13	கொண்டிவட்டவான்	மு. சேக்காதி முன்னிலையும் மறுபேரும்	நேட்டிரான்வெளி	35 0 32	ஆட்சி
Y 13	றெ	அ. உதுமான் கண்டும் மறுபேரும்	றெ	23 1 38	றெ

இல.	குறிச்சி.	கேள்விக்காரன் பெயர்.	விபரம்.	தரிப்புவிசைக்க	
				விசாலம் அ. ரூ. ப.	ரொன்றுக்கு ரூ. ச.
		பட்டம் 1,008.			
295	தொய்யம்பட்டை	பொ. த. மெய்யதினவாவா வும் மறுபேரும்	வேளாண்மைக்கே ற்றது	19 2 27	10 0
337	மலலிகைத்தீவு	க. வ. வி. கந்தப்போடி	றெ	22 0 27	10 0
346	றெ	பொதுவிற்பனவு	ஆத்துச்சேனை	39 2 6	10 0
		பட்டம் 377.			
S 134	மலவத்தை	வீரமுனைக்கோவில முகாமை க்காரர்	தரவைமுன்மாரி (அ ரைவிமைதிப்பு பூமி)	16 0 26	10 0
		பட்டம் 1,510.			
3928½	மலலிகைத்தீவு	ச. கந்தப்போடி	வட்டசேரிவெட்டை	27 3 10	10 0
		பட்டம் 1,281.			
2988	இறக்காமம்	உ. முகம்மதுக்காசிம்	ஓர்பகுதிவெள்ளான் மை செய்யப்பட்டது	7 0 19	12 50

இக்காணிகளைப்பற்றிய மேலதனமான விளம்பரங்களையும் விற்பனவின் கொந்திசுகளைப்பற்றியும் மட்டக்க
ளப்பு அரசாட்சி ஏசனறுத்துரையவர்களிடம் வினாவி அறிந்துகொள்ளவும்.
உபதேசாதிபதி மகோத்தரவர்களினது கட்டளைப்படி,
டபினியு. ற்றீ. தேய்லர்,
இராசாங்க விசுதரினது வேலைபார்ப்பவர்.

No. 766, E. P.

Colonial Secretary's Office,
Colombo, October 10, 1899.

ON Thursday, November 30, 1899, and the following days, the Government Agent for the Eastern Province will put up to auction, at his office in Karunkoddittivu Resthouse, the under-mentioned portions of Crown Land, on the terms authorized by Government.

Preliminary plan 1,057.—Akkarai pattu.

Lot.	Village.	Name of Applicant.	Description.	Extent		Upset Price per Acre.
				A. R. P.	Rs. c.	
920	Oluvil	General sale	Jungle	5 2 35	10 0	
921	Do.	do.	do.	6 3 29	10 0	
922	Do.	do.	do.	3 1 2	10 0	
923	Do.	do.	do.	1 2 8	10 0	
924	Do.	do.	do.	1 2 37	10 0	
925	Do.	do.	do.	1 2 18	10 0	
926	Do.	do.	do.	0 3 30	10 0	
927	Do.	P. H. I. Sanitulevvai	Occupied once	0 3 18	10 0	
928	Do.	General sale	Chennai	0 2 37	10 0	
929	Do.	do.	do.	1 1 35	10 0	
930	Do.	do.	do.	1 0 32	10 0	
931	Do.	do.	do.	1 0 15	10 0	
932	Do.	do.	do.	2 0 23	10 0	
933	Do.	do.	do.	2 3 2	10 0	
934	Do.	do.	do.	2 1 4	10 0	
		Preliminary plan 2,020.				
6596	Oluvil	P. H. Ivuralevvaippodi	Jungle	8 1 1	10 0	
6597	Do.	do.	do.	6 3 24	10 0	
		Preliminary plan 2,041.				
6724	Palaimunai	M. A. Aliyarsaibu, &c.	Pirappadimadukkadu	9 2 39	10 0	
		Preliminary plan 2,553.				
76891	Palaimunai	Mana Tavanna Kulamukaiyatim	Low scrubby jungle	99 1 20	10 0	
76892	Do.	do.	do.	41 3 0	10 0	
		Preliminary plan 991.				
192	Addalaichenai	General sale	Padittanakkuda	0 1 24	10 0	
193	Do.	do.	do.	0 1 20	10 0	
194	Do.	do.	do.	3 0 32	10 0	
195	Do.	do.	Naduvuttuettalai	0 2 13	10 0	
196	Do.	do.	do.	0 0 38	10 0	
197	Do.	do.	Nayamartoddum	19 2 16	10 0	
198	Do.	do.	do.	0 2 36	10 0	
199	Do.	do.	Champukkalappupumi	4 0 0	10 0	
200	Do.	do.	do.	4 3 21	10 0	
201	Do.	do.	do.	3 3 33	10 0	
202	Do.	do.	do.	2 0 18	10 0	
203	Do.	do.	do.	1 0 13	10 0	
204	Do.	do.	do.	1 3 5	10 0	
205	Do.	do.	do.	0 3 21	10 0	

Lot.	Village.	Name of Applicant.	Description.	Extent.		Upset Price		
				A.	R.	P.	per Acre.	
						Rs.	c.	
206	Karunkoddittivu	General sale	Champukkalapupumi	2	0	23	10	0
207	Do.	do.	do.	1	3	20	10	0
208	Do.	do.	do.	3	2	7	10	0
209	Do.	do.	do.	1	1	10	10	0
211	Addalaichchenai	do.	Naduvuttivuvveli	0	1	21	10	0
212	Do.	do.	Munaiveli	0	3	15	10	0
213	Do.	do.	Kolliruppumunai	0	0	30	10	0
214	Karunkoddittivu	do.	Kalmaiduppumi	1	0	15	10	0
215	Do.	do.	do.	2	2	24	10	0
216	Do.	do.	Arasadimunai	2	0	20	10	0
217	Do.	do.	do.	1	2	32	10	0
Preliminary plan 1,217.								
2596	Addalaichchenai	General sale	Konavattaikkadu	6	0	30	10	0
Preliminary plan 2,551.								
76877	Addalaichchenai	U. Miralevvai	Garden	0	0	14	12	50
Preliminary plan 2,569.								
76951	Addalaichchenai	U. Atamlevvai	Garden	0	2	4	12	50
Preliminary plan 2,558.								
76901	Addalaichchenai	Aliyarpori Akamatulevvai	Palaichcholaivalavu garden	0	1	2	12	50
76902	Do.	Kalenterpori Mukamatukasim	do.	0	1	35	12	50
76903	Do.	Avakkar Atikari Kalanterumma	do.	0	0	31	12	50
76904	Do.	Avuvakkarpori Meyetinvara	do.	0	0	21	12	50
76905	Do.	Slemanpori Pakkirtampi	do.	0	0	18	12	50
76906	Do.	Saivukkandu Ummukaiva	do.	0	1	19	12	50
76907	Do.	Kasinvara Sirinilattuma	do.	0	1	25	12	50
76908	Do.	Miralevvai Atamkandu	do.	0	1	17	12	50
76709	Do.	Miralevvai Sillaimalevvai	do.	0	0	25	12	50
76910	Do.	Meyatinkandu Miran	do.	0	0	23	12	50
76911	Do.	Akamatulevvai Alimanachchi	do.	0	0	20	12	50
76912	Do.	Mukamatukkasim Kalanterumma	do.	0	0	24	12	50
76913	Do.	Irunaipillai Mukamatutampi	do.	0	1	0	12	50
76914	Do.	Aliyarlevvai Kalanterumma	do.	0	0	29	12	50
76915	Addalaichchenai	Aliyarlevvai Kalanterlevvai	Palaichcholaivalavu	0	0	25	12	50
76916	Do.	Kannaintai Arachchi Miraumma	do.	0	0	32	12	50
76917	Do.	Asanamunilai Sikkanter	do.	0	0	29	12	50
76918	Do.	Silemanpori Pakkirtampi	do.	0	0	27	12	50
76919	Do.	Silemanmunilai Akamatulevvai	do.	0	0	24	12	50
76920	Do.	Avakkar Atikari Asiyttumma	do.	0	0	19	12	50
76921	Do.	Atam Atikari Katisaumma	do.	0	0	23	12	50
76922	Do.	Isalevvai Aliyarlevvai	do.	0	0	24	12	50
76923	Do.	Mirasaivu Meyetinvara	do.	0	0	35	12	50
76924	Do.	Miralevvaippori Akamatuppori	do.	0	2	12	12	50
76925	Do.	Akamatumunilai Atamkandu	do.	0	1	16	12	50
76926	Do.	Mirakkandu Alimanachchi	do.	0	1	13	12	50
76927	Do.	Utumalevvai Sakkiriyalavvai	do.	0	3	23	12	50
76928	Do.	Akamatulevvai Mirakkandu	do.	0	2	14	12	50
76929	Do.	Ismail Sikkantar	do.	0	2	4	12	50
76930	Do.	S. Utumankandu	do.	0	2	11	12	50
76931	Do.	Mirakkandumunilai Kasinavap-podi	do.	0	2	30	12	50
76932	Do.	Sakumirappillai Ismalevvai	do.	0	3	5	12	50
76933	Do.	Alintumanpillai Ismankandu	do.	0	1	11	12	50
Preliminary plan 2,547.								
76872	Addalaichchenai	U. Atamvava	Minodaikkaduppumi	1	1	17	15	0
Preliminary plan 334.								
T 89	Karunkoddittivu	M. M. Ismail Marakkayer, now by S. Kanapatippillai Udaiyar	Viraiyadiodaiveli (half-value land)	9	3	12	10	0
U 89	Do.	Asanumma and others	Pamankaivayal & 9 fields (half-value lands) of the whole extent	11	3	29	10	0
V 89								
W 89								
X 89								
Y 89								
Z 89								
A 90								
C 90								
D 90								
Preliminary plan 128.								
1177	Karunkoddittivu	S. Kannimulai	Udaiyaveli	54	2	0	10	0
1178	Do.	P. H. Sinnattampippodi	Anaiparppanveli	17	3	36	10	0

Lot.	Village.	Name of Applicant.	Description.	Extent.		Upset Price per Acre. Rs. c.
				A.	R. P.	
Preliminary plan 346.						
X 92	Karunkoddittivu	I. Isuppulevvai	Komunaiveli (half-value land)	19	2 8*	10 0
Y 92	Do.	V. V. Kasinvaalevvai	Komunaivayal (half-value land)	1	0 0*	10 0
Z 92	Do.	do.	do.	1	0 0*	10 0
A 93	Do.	do.	Chuniakkomunaiveli (half-value land)	1	0 0*	10 0
B 93	Do.	Naki, widow of Kanapati	Uvavadelivayal (half-value land)	1	2 32*	10 0
X 93	Do.	P. Silemanpodi, &c.	Nadumuttuveli	1	1 7*	10 0
Y 93	Do.	I. Pakkirtampi, &c.	Medduveli	0	3 3*	10 0
Z 93	Do.	T. K. Almianachehi	Nediyamarutadiveli	0	3 5*	10 0
Q 95	Do.	M. Utumalevvai	Idaiyadiettalai	15	1 30*	10 0
V 95	Addalaichenai	M. U. Miralevvai, &c.	Kolliruppumunai	1	3 24*	10 0
W 95	Do.	A. Mirakkanduppodi, &c.	do.	1	3 38*	10 0
Z 95	Do.	P. Meyetinvaappodi, &c.	Kalladiveli	1	0 30*	10 0
K 96	Do.	M. Miramma, &c.	Chinnakkalladippattu	14	3 31*	10 0
U 97	Do.	K. Kartikesu, &c.	Kasinveli	9	0 0*	10 0
X 97	Do.	I. Atam Muhantiram, &c.	Makiladikkarachai-vayal	4	0 6*	10 0
Y 97	Do.	Miramma	do.	0	3 24*	10 0
B 98	Do.	Cheyatu Ivuraim Neina Mukam-matu Ivrahimsaibu, &c.	Viduvayalpattu	11	1 30*	10 0
S 98	Do.	M. Kalanterlevvaippodi	Periyavedduppuddi	6	1 22*	10 0
H 98	Do.	V. V. Akamatuppodi, &c.	Chinnamuraddanveli	1	3 0*	10 0
Preliminary plan 348.						
T 100	Kolavil	K. Arumukam	Champalmunmari	1	0 12*	10 0
A 101	Do.	I. Matalivappodi's wife Kannain-taippodi	Ilavisam	2	0 17*	10 0
Preliminary plan 594.						
6457	Karunkoddittivu	A. Akamatulevvaipparikari	House	0	1 3	12 50
Preliminary plan 988.						
75	Karunkoddittivu	General sale	Aladivempu	1	0 29	10 0
76	Do.	do.	do.	1	1 26	10 0
81	Do.	do.	do.	2	2 22	10 0
86	Do.	do.	do.	1	2 25	10 0
Preliminary plan 1,027.						
450	Karunkoddittivu	General sale	Anaikkulam	2	0 0	10 0
451	Do.	do.	Pallaveliveddai	12	1 34	10 0
486	Do.	A. Aliyarparikari	Garden	0	1 2	12 50
Preliminary plan 1,174.						
2120	Karunkoddittivu	General sale	Mannankulattukkadu	1	2 9	10 0
2123	Karunkoddittivu and Kolavil	do.	do.	1	2 7	10 0
2126	Kolavil	do.	do.	1	2 1	10 0
2127	Do.	do.	do.	1	1 7	10 0
2130	Do.	do.	do.	1	2 4	10 0
Preliminary plan 1,436.						
3471	Karunkoddittivu	U. Atamkandu	Kumankenikkadu	4	1 0	10 0
Preliminary plan 1,464.						
3734	Karunkoddittivu	K. Katiravelu	Jungle	1	0 26	10 0
3735	Do.	do.	do.	4	0 19	10 0
3736	Do.	do.	do.	4	2 21	10 0
3738	Do.	do.	do.	8	0 36	10 0
3739	Do.	do.	do.	2	2 8	10 0
3740	Do.	do.	do.	3	2 8	10 0
3741	Do.	do.	do.	3	3 30	10 0
3742	Kolavil	do.	do.	0	3 30	10 0
3743	Do.	do.	do.	2	3 14	10 0
3744	Do.	do.	do.	3	0 32	10 0
3745	Do.	do.	do.	2	1 21	10 0
3746	Do.	do.	do.	3	1 20	10 0
3747	Do.	do.	do.	2	3 19	10 0
3748	Do.	do.	do.	1	1 27	10 0
3749	Do.	do.	do.	2	3 26	10 0
3750	Do.	do.	do.	2	1 10	10 0
3751	Do.	do.	do.	2	3 7	10 0
3752	Do.	do.	do.	2	2 34	10 0
3753	Do.	do.	do.	1	3 26	10 0
3754	Do.	do.	do.	2	2 9	10 0
3755	Do.	do.	do.	1	3 19	10 0
3756	Do.	do.	do.	2	1 24	10 0
3757	Do.	do.	do.	2	1 22	10 0
3758	Do.	do.	do.	2	0 17	10 0
3759	Do.	do.	do.	2	0 30	10 0

* Denotes portion of the whole land given at half valuation.

Lot.	Village.	Name of Applicant.	Description.	Extent.		Upset Price per Acre.	
				A.	R. P.	Rs.	c.
3760	Kolavil	K. Katiravelu	Jungle	2	1 10	10	0
3761	Do.	do.	do.	1	3 28	10	0
3762	Do.	do.	do.	2	0 19	10	0
3763	Do.	do.	do.	3	0 39	10	0
3764	Do.	do.	do.	3	3 16	10	0
3765	Do.	do.	do.	2	0 35	10	0
3766	Do.	do.	do.	2	0 0	10	0
Preliminary plan 1,482.							
3859	Karunkoddittivu	I. Neintaikkandu	Tuvarankudakadu	3	3 6	10	0
Preliminary plan 1,549.							
4109	Karunkoddittivu	General sale	Jungle	10	0 8	10	0
4110	Do.	do.	do.	10	0 15	10	0
4112	Do.	do.	do.	10	0 0	10	0
4113	Do.	do.	do.	10	0 0	10	0
4114	Do.	do.	do.	10	0 11	10	0
4115	Do.	do.	do.	9	3 30	10	0
4117	Do.	do.	do.	10	0 0	10	0
4118	Do.	do.	do.	10	0 0	10	0
4119	Do.	do.	do.	10	0 0	10	0
4120	Do.	do.	do.	9	3 13	10	0
4122	Do.	do.	do.	9	2 11	10	0
4123	Do.	do.	do.	10	1 9	10	0
4125	Do.	do.	do.	20	1 25	10	0
4126	Do.	do.	do.	10	0 27	10	0
4127	Do.	do.	do.	9	2 33	10	0
4129	Do.	do.	do.	20	0 30	10	0
4130	Do.	do.	do.	20	1 16	10	0
4131	Do.	do.	do.	20	3 3	10	0
4132	Do.	do.	do.	10	1 38	10	0
4134	Do.	do.	do.	20	3 20	10	0
4135	Do.	do.	do.	18	3 5	10	0
4136	Do.	do.	do.	21	0 37	10	0
4137	Do.	do.	do.	11	3 33	10	0
4139	Do.	do.	do.	20	1 0	10	0
4140	Do.	do.	do.	19	3 9	10	0
4141	Do.	do.	do.	9	2 27	10	0
4142	Do.	do.	do.	22	1 30	10	0
4143	Do.	do.	do.	24	1 18	10	0
4144	Do.	do.	do.	15	1 25	10	0
4145	Do.	do.	do.	4	1 31	10	0
4146	Do.	do.	do.	1	2 36	10	0
Preliminary plan 23.							
833½	Karunkoddittivu	General sale	High ground	12	2 30	10	0
834	Do.	Chinnattampimulle	Waste land	9	0 7	—	—
X 4	Panankadu	M. Kantappodi	do.	3	1 9	10	0
Preliminary plan 990.							
140	Karunkoddittivu	General sale	Champukkalappummi	1	3 35	10	0
143	Do.	do.	Tuvarankudamunai	1	2 3	10	0
145	Do.	do.	do.	0	2 32	10	0
146	Do.	do.	do.	1	0 19	10	0
147	Do.	do.	do.	3	0 39	10	0
148	Do.	do.	do.	2	3 20	10	0
149	Do.	A. M. Munnilai	Moddaiyandiveli	7	0 32	10	0
150	Do.	do.	do.	6	1 24	10	0
151	Do.	do.	do.	6	3 17	10	0
152	Do.	do.	do.	8	0 30	10	0
153	Do.	P. Mirakkandu	Karaiyadi Irvau	5	3 29	10	0
154	Do.	do.	do.	4	0 27	10	0
155	Do.	do.	do.	5	1 29	10	0
156	Do.	do.	do.	8	3 10	10	0
157	Do.	General sale	Arappattaippumi	15	3 36	10	0
158	Do.	do.	Chatalaivelikulam	13	2 24	10	0
161	Do.	P. E. Mirasaivu and one	Chatalaiveliveddai	6	0 31	10	0
184	Addalaichenai	General sale	Naduvuttuvveli	2	2 39	10	0
185	Karunkoddittivu	do.	Kalladiveli	3	2 18	10	0
Preliminary plan 1,714.							
M 44	Karunkoddittivu	A. Kalanter	Garden	0	0 3	12	50
O 44	Do.	Sekumira	do.	0	0 10	12	50
Preliminary plan 2,092.							
6916	Karunkoddittivu	A. Mustansaivu	Fit for paddy	28	3 0	10	0
Preliminary plan 2,314.							
75906	Karunkoddittivu	Owner of title plan 134,243	Encroachment	0	0 26	12	50
Preliminary plan 2,452.							
76477	Karunkoddittivu	K. Kalikkuddi, &c.	Champalmunmarikkadu	18	1 32	10	0
76478	Do.	V. Chinittampi, &c.	do.	22	3 10	10	0
Preliminary plan 2,555/7.							
76895	Karunkoddittivu	T. Kesakappodi	Garden	1	0 30	12	50

Lot.	Village.	Name of Applicant.	Description.	Extent.		Upset Price	
				A.	R.	P.	per Acre.
						Rs.	c.
Preliminary plan 2,562.							
76940	Karunkoddittivu	K. Kanapati	Garden	0	0	36	12 50
76941	Do.	K. Kumaran	do.	0	0	37	12 50
76942	Do.	P. Vakuravannan	do.	0	1	1	12 50
Preliminary plan 2,563.							
76943	Karunkoddittivu	K. Alimsaivu	Garden	0	0	3	12 50
76944	Do.	T. Mukamatutampi Osta	do.	0	0	13	12 50
Preliminary plan 2,570.							
76952	Karunkoddittivu	M. Naintai Marakkayer and I. Atamlevvai	Field	1	3	14	12 50
Preliminary plan 336.							
2539	Kolavil	C. Chinnappillai	Waste land	0	0	24	10 0
2540	Do.	General sale	Waste land and open	0	0	16	10 0
2541	Do.	do.	do.	0	0	13	10 0
Preliminary plan 1,062.							
970	Kolavil	General sale	Waste land	0	0	22	10 0
973	Do.	do.	do.	0	0	19	10 0
981	Do.	S. Manikkappodi	do.	0	0	30	10 0
982	Do.	V. Kumaran	Cleared	0	1	23	10 0
983	Do.	K. Mari	Garden	0	0	33	10 0
984	Do.	do.	do.	0	0	27	10 0
985	Do.	R. Porappodi	do.	0	1	0	10 0
986	Do.	L. Mailipodi	do.	0	0	25	10 0
987	Do.	K. Pattinayan	do.	0	0	30	10 0
989	Do.	Arumukam's widow	Cleared land	0	0	14	10 0
991	Do.	do.	Garden	0	0	36	10 0
992	Do.	do.	do.	0	1	10	10 0
993	Do.	K. Minachchi	do.	0	1	3	10 0
997	Do.	Aiyamperumal	Cleared land	0	1	2	10 0
999	Do.	General sale	Waste land	0	0	20	10 0
1000	Do.	V. Mariappodi	Garden	0	0	33	10 0
1002	Do.	V. Kattan	do.	0	0	29	10 0
1003	Do.	K. Kesakan	do.	0	0	20	10 0
1004	Do.	S. Kannan	do.	0	0	28	10 0
1007	Do.	P. H. Kanapatipodi	do.	0	1	0	10 0
1010	Do.	N. Katpakappodi	do.	0	0	32	10 0
1011	Do.	do.	do.	0	0	37	10 0
1014	Do.	M. Manikkappodi	do.	0	0	25	10 0
1016	Do.	Vimappodi	do.	0	1	19	10 0
1018	Do.	K. Kesakan	do.	0	0	31	10 0
1020	Do.	General sale	Scrub	0	2	21	10 0
1021	Do.	do.	do.	0	2	8	10 0
1022	Do.	K. Palipodi	Few kaju trees	0	0	29	10 0
1029	Do.	C. Manakan	Garden	0	0	30	10 0
1030	Do.	General sale	Waste land	0	1	1	10 0
1031	Do.	M. Matachchi	Garden land	0	1	13	10 0
1033	Do.	K. Katiramalai	do.	0	0	6	10 0
1036	Do.	Temple manager	Kovilpumi	0	0	19	10 0
X 4	Do.	Tamil community of Kolavil	Old garden	0	0	10	10 0
1037	Do.	General sale	Waste land	0	0	37	10 0
1043	Do.	do.	Tevanvelikadu	1	0	13	10 0
1044	Do.	K. Mari	Garden	0	0	31	10 0
Preliminary plan 1,761.							
5479	Kolavil	General sale	Aladivempu	2	1	6	10 0
5480	Do.	do.	do.	2	0	24	10 0
5481	Do.	do.	do.	2	0	31	10 0
5482	Do.	do.	do.	2	1	26	10 0
5483	Do.	do.	do.	1	3	22	10 0
5484	Do.	do.	do.	1	3	20	10 0
Preliminary plan 2,419.							
76308	Kolavil	M. Aluappodi	Fit for paddy	7	2	0	10 0
76309	Do.	do.	do.	0	2	24	10 0
76310	Tampaddai	I. Manikkan	Chirumukattuvarattukadu	3	2	38	10 0
Preliminary plan 1,386.							
3319	Tampaddai	M. Periyatampi	Munaikkadu	4	0	13	10 0
Preliminary plan 341.							
2571	Tampaddai	T. Manikkakurukkal	Kandalkuda	18	3	28	10 0

Further information regarding these lands and conditions of sale may be obtained from the Government Agent, Batticaloa.

By His Excellency the Lieut.-Governor's command,

W. T. TAYLOR,
Acting Colonial Secretary.

No. 766, E. P.

கொலோனியல் சர்க்கிடுத்தார் ஆபீஸ்,
கொழும்பில், 1899 ம் ஞாயிற்ப்பதினா 10 ன் உ.

1899 ம் ஞாயிற்ப்பதினா 30 ன் திகதியாகிய வியாழக்கிழமையிலு மதனையடுத்த நாட்களிலும் கிழக்கு மாகாணத்து கவந்ணமேந்து ஏசனறவர்கள் கருங்கொடித்தீவு வாடியில் இசனடியிற் சொலலப்பட்டிருக்கிற முடிக்கூரிய காணித்துண்டுகளை, அரசாட்சியாரால உத்தரவுபண்ணப்பட்டிருக்கும் பொருத்தப்பிரகாரம், லலத்திற் கூறி விற்பார்.

பிளான் இலக்கம் 1,057, அக்கரைப்பற்று.

இல.	குறிச்சி.	கேள்விக்காரரின்.	விவரம்.	தரிப்புண்டை எக்கரொன்	
				விசாலம். அ. றா. ப.	றுக்கு ரூ. ச.
920	ஒலுவில்	பொதுவிற்பனவு	காடு	5 2 35	10 0
921	றெ	றெ	காடு	6 3 29	10 0
922	றெ	றெ	காடு	3 1 2	10 0
923	றெ	றெ	காடு	1 2 8	10 0
924	றெ	றெ	காடு	1 2 37	10 0
925	றெ	றெ	காடு	1 2 18	10 0
926	றெ	றெ	காடு	0 3 30	10 0
927	றெ	பொ. த. இ. சனி திலெவ்வை	முன் குடியிருந்தது	0 3 18	10 0
928	றெ	பொதுவிற்பனவு	சேனை	0 2 37	10 0
929	றெ	றெ	சேனை	1 1 35	10 0
930	றெ	றெ	சேனை	1 0 32	10 0
931	றெ	றெ	சேனை	1 0 15	10 0
932	றெ	றெ	சேனை	2 0 23	10 0
933	றெ	றெ	சேனை	2 3 2	10 0
934	றெ	றெ	சேனை	2 1 4	10 0
படம் 2,020.					
6596	ஒலுவில்	பொ. த. இவுருலெவ்வை	காடு	8 1 1	10 0
6597	றெ	றெ	காடு	6 3 24	10 0
படம் 2,041.					
6724	பாலைமுனை	ம. அ. அவியார்சாய்வும் மறு பேரும்	பிரபபடிமடுக்காடு	9 2 39	10 0
படம் 2,553.					
76891	பாலைமுனை	ம. தா. குலாமுகையிதீன்	சிறுகாடு	99 1 20	10 0
76892	றெ	றெ	றெ	41 3 0	10 0
படம் 991.					
192	அட்டானைச்சேனை	பொதுவிற்பனவு	படித்தனக்குடா	0 1 24	10 0
193	றெ	றெ	றெ	0 1 20	10 0
194	றெ	றெ	றெ	3 0 32	10 0
195	றெ	றெ	நடுவூத்து ஏத்தாலை	0 2 13	10 0
196	றெ	றெ	றெ	0 0 38	10 0
197	றெ	றெ	நாயம்மார் தோட்டம்	19 2 16	10 0
198	றெ	றெ	றெ	0 2 36	10 0
199	றெ	றெ	சம்புக்களப்புப்பூமி	4 0 0	10 0
200	றெ	றெ	றெ	4 3 21	10 0
201	றெ	றெ	றெ	3 3 33	10 0
202	றெ	றெ	றெ	2 0 18	10 0
203	அட்டானைச்சேனை	பொதுவிற்பனவு	சம்புக்களப்புப்பூமி	1 1 13	10 0
204	றெ	றெ	றெ	1 3 5	10 0
205	றெ	றெ	றெ	0 3 21	10 0
206	கருங்கொடித்தீவு	றெ	றெ	2 0 23	10 0
207	றெ	றெ	றெ	1 3 20	10 0
208	றெ	றெ	றெ	3 2 7	10 0
209	றெ	றெ	றெ	1 1 10	10 0
211	அட்டானைச்சேனை	றெ	நடுவூத்தீவுவெளி	0 1 21	10 0
212	றெ	றெ	முனைவெளி	0 3 15	10 0
213	றெ	றெ	கொலலிருப்புமுனை	0 0 30	10 0
214	கருங்கொடித்தீவு	றெ	கலமடுப்பூமி	1 0 15	10 0
215	றெ	றெ	றெ	2 2 24	10 0
216	றெ	றெ	அரசடிமுனை	2 0 20	10 0
217	றெ	றெ	றெ	1 2 32	10 0
படம் 1,217.					
2596	அட்டானைச்சேனை	பொதுவிற்பனவு	கோணுவெத்தைகாடு	6 0 30	10 0
படம் 2,551.					
76877	அட்டானைச்சேனை	உ. மீராலெவ்வை	வளவு	0 0 14	12 50

இல.	குறிச்சி.	கேள்விக்காரனின்.	விவரம்.	விசாலம்.		தரிப்புவிலை	
				அ. தூ. ப.	ரூ. ச.	அ. தூ. ப.	ரூ. ச.
படம் 2,569.							
76951	அட்டாளைச்சேனை	உ. ஆதம்லெவ்வை	வளவு	0	2	4	12 50
படம் 2,558.							
76901	அட்டாளைச்சேனை	அலியார்போடி அகமதுலெவ	பாலைச்சோலைவளவு	0	1	2	12 50
76902	றே	கலந்தர்போடி முகம்மதுக்காசிம்	றே	0	1	35	12 50
76903	றே	அவக்கரதிகாரி கலந்தரும்மா	றே	0	0	31	12 50
76904	றே	அவுவக்கர்போடி மெய்யதின்வாவா	றே	0	0	21	12 50
76905	றே	சிலைமான்போடி பைக்கீர்தம்பி	றே	0	0	18	12 50
76906	றே	சாய்வுக்கண்டு உம்முக்கைவா	றே	0	1	19	12 50
76907	றே	காசின்வாவா சிமிலத்தும்மா	றே	0	1	25	12 50
76908	றே	மீராலெவ்வை ஆதங்கண்டு	றே	0	1	17	12 50
76909	றே	மீராலெவ்வை சிலைமாலெவ்வை	றே	0	0	25	12 50
76910	றே	மெய்யதின்கண்டுமீரான்	றே	0	0	23	12 50
76911	றே	அகமதுலெவ்வை அலிமாநாச்சி	றே	0	0	20	12 50
76912	றே	முஃம்மதுக்காசிம் கலந்தரும்மா	றே	0	0	24	12 50
76913	றே	இவுரூயிம்பின்னை முகம்மதுத்தம்பி	றே	0	1	0	12 50
76914	றே	அலியார்போடி கலந்தரும்மா	றே	0	0	29	12 50
76915	றே	அலியார்போடி கலந்தர்போடி	றே	0	0	25	12 50
76916	றே	கான்நயிந்தை ஆராச்சி, மீராஉம்மா	றே	0	0	32	12 50
76917	றே	அசனாமுன்னிலை சிக்கந்தர்	றே	0	0	29	12 50
76918	றே	சிலைமான்போடி பைக்கீர்தம்பி	றே	0	0	27	12 50
76919	றே	சிலைமான்புன்னிலை அகமது	றே	0	0	24	12 50
76920	றே	லெவ்வை அவக்கரதிகாரி ஆசியத்தும்மா	றே	0	0	19	12 50
76921	றே	ஆதமதிகாரி கதிசாஉம்மா	றே	0	0	23	12 50
76922	றே	இசுமாலெவ்வை அலியார்போடி	றே	0	0	24	12 50
76923	றே	மீராசாய்வு மெய்யதின்வாவா	றே	0	0	35	12 50
76924	றே	மீராலெவ்வைபோடி அகம்ம	றே	0	2	12	12 50
76925	றே	து லெவ்வை அகம்மதுமுன்னிலை ஆதங்கண்டு	றே	0	1	16	12 50
76926	றே	மீராக்கண்டு அலிமாநாச்சி	றே	0	1	13	12 50
76927	றே	உதுமாலெவ்வை சகரியாலெவ்வை	றே	0	3	23	12 50
75928	றே	அகமதுலெவ்வை மீராக்கண்டு	றே	0	2	14	12 50
76929	றே	இஸ்மாயில் சிக்கந்தர்	றே	0	2	4	12 50
76930	றே	ச. உதுமான்கண்டு	றே	0	2	11	12 50
76931	றே	மீராக்கண்டு முன்னிலை காசின்	றே	0	2	30	12 50
76932	றே	வாவாபோடி சேசுமீராபின்னை இஸ்மாலெவ்வை	றே	0	3	5	12 50
76933	றே	அலிஉதுமாலெவ்வை இஸ்மான்	றே	0	1	11	12 50
படம் 2,547.							
76872	அட்டாளைச்சேனை	உ. ஆதம்வாவா	மின்னோடைக்காட	1	1	17	15 0
படம் 334.							
S 89	கருங்கொட்டித்தீவு	மீ. மு. இஸ்மாயில் மசூக்காய	வீசுரயடி ஓடைவெ	9	3	12	10 0
			ர், கேள்விக்காரன் ச. கண				
			வதிப்பிள்ளை உடையார்				
U 89, V 89,	றே	அசனும்மாவும் மதுபேரும்	பாமங்கை வயலும்				
W 89, X 89,				ஒன்பது நெலகா			
Y 89, Z 89,				ணியும் (அரை வி			
A 90, B 90,				லை மதிப்பூயிகள்),			
C 90 & D 90				முளுவிசாலத்தில 11 3 29			
படம் 128.							
1177	கருங்கொட்டித்தீவு	ச. கன்னிமுலலை	உடையாவெளி	54	2	0	10 0
1178	றே	பொ. த. சின்னத்தம்பிபோடி	அணைபார்ப்பான்	7.	3	36	10 0
படம் 346.							
X 92	றே	இ. ஈசுபுலெவ்வை	கோமுனைவெளி*	19	2	8	10 0
Y 92	றே	வ. வி. காசின்வாவா லெவ்வை	கோமுனைவயல*	1	0	0	10 0
Z 92	றே	றே	றே*	1	0	0	10 0
A 93	றே	றே	சின்னக்காரமுனை	1	0	0	10 0
B 93	றே	கணவதிகைமைநாதி	வெளி*	1	0	0	10 0
			உளுவெடிவெளி வ	1	2	32	10 0
			யல*				

* முளுக்காணியிலோர் பகுதி அரைவிலைமதிப்பில் கொடுத்தது.

				தரிப்புவிசை ஏக்கரொன்	
இல.	குறிச்சி.	கேள்விக்காரன் பெயர்.	விவரம்.	விசாலம்.	
				அ. நூ. ப.	ரூ. ச.
X 93	கருங்கொட்டித்தீவு	ப. சிலைமான் போடியு மறு	நடுஜுத்துவெளி*	1 1 7	10 0
Y 93	றை	இ. பைக்கீர்த்தம்பியு மறு	மேட்டுவெளி*	0 3 3	10 0
Z 93	றை	த. க. அலிமாநாச்சி	நெடியமருத்தடிவெளி*	0 3 5	10 0
Q 95	றை	மு. உதுமாலெவ்வை	இடையடிஏத்தாலை*	15 1 30	10 0
V 95	அட்டாளச்சேனை	மு. உ. மீராலெவ்வையு மறுபேரும்	கொலேருப்புமுலை*	1 3 24	10 0
W 95	றை	அ. மீராக்கண்டுப்போடியும் மறுபேரும்	றை*	1 3 38	10 0
Z 95	றை	பை. மெய்யதீன்வாவாப்போ டியு மறுபேரும்	கலையடிவெளி*	1 0 30	10 0
K 96	றை	மு. மீராஉம்மாவும் மறுபேரும்	சின்னக்கலையடிப் பற்று*	14 3 31	10 0
U 97	றை	க. காத்திகேசும் மறுபேரும்	காசின்வெளி*	9 0 0	10 0
97	றை	இ. ஆதம் முகார்திரமும் மறு	மகிளடிக்கரச்சை வயல*	4 0 6	10 0
Y 97	றை	மீராஉம்மா	றை*	0 3 24	10 0
B 98	றை	செ. இ. டி. மு. இவ்ருகும் சாய்வு	வீடுவாய்ப்பற்று*	11 1 30	10 0
S 98	றை	மு. கலந்தர்லெவ்வைப்போடி	பெரியவீட்டுப்புட்டி*	6 1 22	10 0
H 98	றை	வ. வி. அகமதுப்போடியும் மறுபேரும்	சின்னமுறண்டன் வெளி*	1 3 0	10 0
படம் 348.					
T 100	கோளாவில்	க. ஆறுமுகம்	சாம்பலமுன்மாரி*	1 0 12	10 0
A 101	றை	இ. மாதவிவாப்பாடியின் பெண்சாதி	கன்ரெயிந்தைப்போ டி இலவிசை*	2 0 17	10 0
படம் 594.					
6457	கருங்கொட்டித்தீவு	அ. அகமதுலெவ்வைப் பரிகாரி	வீடு	0 1 3	12 50
படம் 988.					
75	கருங்கொட்டித்தீவு	பொதுவிற்பனவு	ஆஸடிவெப்பு	1 0 29	10 0
76	றை	றை	றை	1 1 26	10 0
81	றை	றை	றை	2 2 22	10 0
86	றை	றை	றை	1 2 25	10 0
படம் 1,027.					
450	கருங்கொட்டித்தீவு	பொதுவிற்பனவு	ஆனைக்குளம்	2 0 0	10 0
451	றை	றை	பள்ளவெளிவெ டடை	12 1 34	10 0
486	றை	அ. அலியார் பரிகாரி	வளவு	0 1 2	12 50
படம் 1,174.					
2120	கருங்கொட்டித்தீவு	பொதுவிற்பனவு	மன்னக்குளத்துக் காடு	1 2 9	10 0
2123	கருங்கொட்டித்தீவு ம் கோளாவிலும்	றை	றை	1 2 7	10 0
2126	கோளாவில்	றை	றை	1 2 1	10 0
2127	றை	றை	றை	1 1 7	10 0
2130	றை	றை	றை	1 2 4	10 0
படம் 1,436.					
3471	கருங்கொட்டித்தீவு	உ. ஆதங்கண்டு	கூமான்கேணிக்காடு	4 1 0	10 0
படம் 1,464.					
3734	கருங்கொட்டித்தீவு	க. கதிரவேலு	காடு	1 0 26	10 0
3735	றை	றை	காடு	4 0 19	10 0
3736	றை	றை	காடு	4 2 21	10 0
3738	றை	றை	காடு	8 0 36	10 0
3739	றை	றை	காடு	2 2 8	10 0
3740	றை	றை	காடு	3 2 8	10 0
3741	றை	றை	காடு	3 3 30	10 0
3742	கோளாவில்	றை	காடு	0 3 30	10 0
3743	றை	றை	காடு	2 3 14	10 0
3744	றை	றை	காடு	3 0 32	10 0
3745	றை	றை	காடு	2 1 21	10 0
3746	றை	றை	காடு	3 1 20	10 0

* முளுக்காணியி லோர்ப்பகுதி அரைவிசைமதிப்பில்கொடுத்தது.

		தரிப்புவிலை ஏக்கரொன்			
இல.	குறிச்சி.	கேள்விக்காரன்.	விவரம்.	விசாலம்.	
				அ. தா. ப.	ரூ. ச.
3747	கோளாவில	க. கதிரவேலு	காடு	2 3 19	10 0
3748	றை	றை	காடு	1 1 27	10 0
3749	றை	றை	காடு	2 3 26	10 0
3750	றை	றை	காடு	2 1 10	10 0
3751	றை	றை	காடு	2 3 7	10 0
3752	றை	றை	காடு	2 2 34	10 0
3753	றை	றை	காடு	1 3 26	10 0
3754	றை	றை	காடு	2 2 9	10 0
3755	றை	றை	காடு	1 3 19	10 0
3756	றை	றை	காடு	2 1 24	10 0
3757	றை	றை	காடு	2 1 22	10 0
3758	றை	றை	காடு	2 0 17	10 0
3759	றை	றை	காடு	2 0 30	10 0
3760	றை	றை	காடு	2 1 10	10 0
3761	றை	றை	காடு	1 3 28	10 0
3762	றை	றை	காடு	2 0 19	10 0
3763	றை	றை	காடு	3 0 39	10 0
3764	றை	றை	காடு	3 3 16	10 0
3765	றை	றை	காடு	2 0 35	10 0
3766	றை	றை	காடு	2 0 0	10 0
படம் 1,482.					
3859	கருங்கொட்டிதிவு	இ. நெயிந்தைக்கண்டு	துவரங்குடாக்காடு	3 3 6	10 0
படம் 1,549.					
4109	கருங்கொட்டிதிவு	பொதுவிற்பனவு	காடு	10 0 8	10 0
4110	றை	றை	காடு	10 0 15	10 0
4112	றை	றை	காடு	10 0 0	10 0
4113	றை	றை	காடு	10 0 0	10 0
4114	றை	றை	காடு	10 0 11	10 0
4115	றை	றை	காடு	9 3 30	10 0
4117	றை	றை	காடு	10 0 0	10 0
4118	றை	றை	காடு	10 0 0	10 0
4119	றை	றை	காடு	10 0 0	10 0
4120	றை	றை	காடு	9 3 13	10 0
4122	றை	றை	காடு	9 2 11	10 0
4123	றை	றை	காடு	10 1 9	10 0
4125	றை	றை	காடு	20 1 25	10 0
4126	றை	றை	காடு	10 0 27	10 0
4127	றை	றை	காடு	9 2 33	10 0
4129	றை	றை	காடு	20 0 30	10 0
4130	றை	றை	காடு	20 1 16	10 0
4131	றை	றை	காடு	20 3 3	10 0
4132	றை	றை	காடு	10 1 38	10 0
4134	றை	றை	காடு	20 3 20	10 0
4135	றை	றை	காடு	18 3 5	10 0
4136	றை	றை	காடு	21 0 37	10 0
4137	றை	றை	காடு	11 3 33	10 0
4139	றை	றை	காடு	20 1 0	10 0
4140	றை	றை	காடு	19 3 9	10 0
4141	றை	றை	காடு	9 2 27	10 0
4142	றை	றை	காடு	22 1 30	10 0
4143	றை	றை	காடு	24 1 18	10 0
4144	றை	றை	காடு	15 1 25	10 0
4145	றை	றை	காடு	4 1 31	10 0
4146	றை	றை	காடு	1 2 36	10 0
படம் 23.					
833½	கருங்கொட்டித்திவு	பொதுவிற்பனவு	திடலூயி	12 2 30	10 0
834	றை	சின்னத்தம்பிமுலை	வெம்பு	9 0 7	—
X 4	பனங்காடு	மா. கந்தப்போடி	றை	3 1 9	10 0
படம் 990.					
140	கருங்கொட்டித்திவு	பொதுவிற்பனவு	சம்புக்களப்புயுமி	1 3 35	10 0
143	றை	றை	துவரங்குடாமுனை	1 2 3	10 0
145	றை	றை	றை	0 2 32	10 0
146	றை	றை	றை	1 0 19	10 0

இல.	குறிச்சி.	கேள்விக்காரன்.	விவரம்.	தரிப்புவிலை	
				விசாலம்	ஏக்கரொன்
				அ. மு. ப.	ரூ. ச.
147	கருங்கொடடித்தீவு	பொதுவிற்பனவு	துவரங்குடாமுனை	3 0 39	10 0
148	றெ	றெ	றெ	2 3 20	10 0
149	றெ	அ. மு. முன்னிலை	மொட்டையாண்டி		
			வெளி	7 0 32	10 0
150	றெ	றெ	றெ	6 1 24	10 0
151	றெ	றெ	றெ	6 3 17	10 0
152	றெ	றெ	றெ	8 0 30	10 0
153	றெ	பை. மீராக்கண்டு	காரையடிஇறவு	5 3 29	10 0
154	றெ	றெ	றெ	4 0 27	10 0
155	றெ	றெ	றெ	5 1 29	10 0
156	றெ	றெ	றெ	8 3 10	10 0
157	றெ	பொதுவிற்பனவு	ஆரைபத்தையூழி	15 3 36	10 0
158	றெ	றெ	சாதானைவெளிக் குளம்	13 2 24	10 0
161	றெ	பி. இ. மீராசாய்வும் மறு பேறும்	சாதானைவெளி வெ டடை	6 0 31	10 0
184	அட்டானைச்சேனை	பொதுவிற்பனவு	நடுவூத்துவெளி	2 2 39	10 0
185	கருங்கொடடித்தீவு	றெ	கலலடிவெளி	3 2 18	10 0
			படம் 1,714.		
M 44	றெ	அ. கலந்தர்	வளவு	0 0 3	12 50
O 44	றெ	சேகுமீரா	வளவு	0 0 10	12 50
			படம் 2,092.		
6916	கருங்கொடடித்தீவு	அ. மஸ்த்தான்சாய்வு	வேளாண்மைக்கே ற்றது	28 3 0	10 0
			படம் 2,314.		
75906	கருங்கொடடித்தீவு	134,243 இலக்க காணியின் சொந்தக்காரன்	கூட்டிப்பிடித்தபூமி	0 0 26	12 50
			படம் 2,452.		
76477	கருங்கொடடித்தீவு	க. கானிக்குடடியும் மறுபேறும்	சாரம்பலமுன்மாரிக் காடு	18 1 32	10 0
76478	றெ	வ. சீனித்தம்பியும் மறுபேறும்	றெ	22 3 10	10 0
			படம் 2,555/7.		
76895	கருங்கொடடித்தீவு	த. கேசகப்போடி	வளவு	1 0 30	12 50
			படம் 2,562.		
76940	கருங்கொடடித்தீவு	க. கணவதி	வளவு	0 0 36	12 50
76941	றெ	க. குமரன்	வளவு	0 0 37	12 50
76942	றெ	ப. வகுறவன்ணுன்	வளவு	0 1 1	12 50
			படம் 2,563.		
76943	கருங்கொடடித்தீவு	க. ஆலம்சாய்வு	வளவு	0 0 3	12 50
76944	றெ	த. முகம்மதுத்தம்பி ஒந்தா	வளவு	0 0 13	12 50
			படம் 2,570.		
76952	கருங்கொடடித்தீவு	மு. நயிர்தைமரைக்காயரும் இ. ஆதம்லெவ்வையும்	வயல	1 3 14	12 50
			படம் 336.		
2539	கோளாவில்	சி. சின்னப்பிள்ளை	வெம்பு	0 0 24	10 0
2540	றெ	பொதுவிற்பனவு	வெம்பும்வெட்டையும்	0 0 16	10 0
2541	றெ	றெ	றெ	0 0 13	10 0
			படம் 1,062.		
970	கோளாவில்	பொதுவிற்பனவு	வெம்பு	0 0 22	10 0
973	றெ	றெ	றெ	0 0 19	10 0
981	றெ	சி. மானிக்கப்போடி	வளவு	0 0 30	10 0
982	றெ	வ. குமரன்	வெட்டிவெளியாக்கி னபூமி	0 1 23	10 0
983	றெ	க. மாரி	வளவு	0 0 33	10 0
984	றெ	க. மாரி	வளவு	0 0 27	10 0
985	றெ	இ. போரப்போடி	வளவு	0 1 0	10 0
986	றெ	ல. மயிலிப்போடி	வளவு	0 0 25	10 0
987	றெ	க. பத்தினியன்	வளவு	0 0 30	10 0
989	றெ	ஆறுமுகம் கைமை	வெட்டிவெளியாக்கி னபூமி	0 0 14	10 0
991	றெ	றெ	வளவு	0 0 36	10 0
992	றெ	றெ	வளவு	0 1 10	10 0

தரிப்புவிலை
ஏக்கரொள்

இல.	குறிச்சி.	கேள்விக்காரன்.	விவரம்.	விசாலம். அ. தூ. ப.	றுக்கு ரூ. ச.
993	கோளாவில்	க. மீனாச்சி	வளவு	0 1 3	10 0
997	றை	ஐயம்பெருமாள்	வெட வெளியாக்கி ன பூமி	0 1 2	10 0
999	றை	பொதுவிற்பனவு	வெம்பு	0 0 20	10 0
1000	றை	வ. மாரியாப்போடி	வளவு	0 0 33	10 0
1002	றை	வ. காத்தான்	வளவு	0 0 29	10 0
1003	றை	க. கேசகன்	வளவு	0 0 20	10 0
1004	றை	சி. கண்ணன்	வளவு	0 0 28	10 0
1007	றை	பொ. த. கணபதிப்போடி	வளவு	0 1 0	10 0
1010	றை	ந. கற்பகப்போடி	வளவு	0 0 32	10 0
1011	றை	றை	வளவு	0 0 37	10 0
1014	றை	ம. மாணிக்கப்போடி	வளவு	0 0 25	10 0
1016	றை	வீமாப்போடி	வளவு	0 1 19	10 0
1018	றை	க. கேசகன்	வளவு	0 0 31	10 0
1020	றை	பொதுவிற்பனவு	பத்தை	0 2 21	10 0
1021	றை	றை	பத்தை	0 2 8	10 0
1022	றை	க. பாலிப்போடி	முந்திரியமரங்கள் நி ற்கிறது	0 0 29	10 0
1029	றை	சி. மானாகன்	வளவு	0 0 30	10 0
1030	றை	பொதுவிற்பனவு	வெம்பு	0 1 1	10 0
1031	றை	ம. மாதாச்சி	தோட்டப்பூமி	0 1 13	10 0
1033	றை	க. கதிரமலை	றை	0 0 6	10 0
1036	றை	கோவில் பராபரிப்பு	கோவில் பூமி	0 0 19	10 0
X 4	றை	கோளாவில்புகுதியைச்சேர்ந்த தமிளர்	பனைவளவு	0 0 10	10 0
1037	றை	பொதுவிற்பனவு	வெம்பு	0 0 37	10 0
1043	றை	றை	தேவன்வெளிக்காடு	1 0 13	10 0
1044	றை	க. மாரி	வளவு	0 0 31	10 0
படம் 1,761.					
5479	கோளாவில்	பொதுவிற்பனவு	ஆலடிவெம்பு	2 1 6	10 0
5480	றை	றை	றை	2 0 24	10 0
5481	றை	றை	றை	2 0 31	10 0
5482	றை	றை	றை	2 1 26	10 0
5483	றை	றை	றை	1 3 22	10 0
5484	றை	றை	றை	1 3 20	10 0
படம் 2,419.					
76308	கோளாவில்	மா. ஆள்வாப்போடி	வேளாண்மைக்கேற் றது	7 2 0	10 0
76309	றை	றை	றை	0 2 24	10 0
76310	தம்படடை	இ. மானிக்கப்போடி	சிறுமுகத்துவாரத்துக் காடு	3 2 38	10 0
படம் 1,386.					
3319	தம்படடை	ம. பெரியதம்பி	முனைக்காடு	4 0 13	10 0
படம் 341.					
2571	தம்படடை	த. மாணிக்கக் குருக்கள்	கண்டல்குடா	18 3 28	10 0

இக்காணிகளைப்பற்றிய மேலதனமான விளம்பரங்களையும் விற்பனவின் கொந்திசுகளைப்பற்றியும் மட்டக்
களப்பு அரசாட்சி ஏசன்றுத்துரையவர்களிடம் வினாவி அறிந்துகொள்ளலாம்.

உபதேசாதிபதி மகோத்தமரவர்களினது கட்டளையின்படி,
டபிள்யூ. ற்றீ. தேய்லர்,
இராசாங்க விடுதரினது வேலைபார்ப்பவர்.

No. 767, E. P.

Colonial Secretary's Office,
Colombo, October 10, 1899.

ON Saturday, December 2, 1899, and the following days, the Government Agent for the Eastern Province will put
up to auction, at his office at Tirukkivil Resthouse, the under-mentioned portions of Crown Land, on the
terms authorized by Government.

Preliminary plan 562. Akkarai pattu.

Lot.	Village.	Name of Applicant.	Description.	Extent.		Upset Price per Acre.
				A. R. P.	Rs. c.	
5940	Tampiluvil	General sale	Kalippaddikkadu	19	2 35	10 0
5943	Do.	do.	do.	16	3 20	10 0
5944	Do.	do.	do.	16	3 5	10 0
6012	Do.	do.	Fit for paddy	49	3 0	10 0

C 7

Lot.	Village.	Name of Applicant.	Description.	Extent.		Upset Price per Acre. Rs. c.
				A.	R. P.	
			Preliminary plan 1,467.			
3804	Tampiluvil	General sale	Fit for cocoanuts	3	0 10	10 0
3805	Do.	do.	do.	3	2 33	10 0
3806	Do.	do.	do.	3	1 7	10 0
3811	Do.	do.	do.	14	3 37	10 0
			Preliminary plan 2,409.			
76273	Tampiluvil	C. Kateramalai, &c.	Palaikkudakkadu	16	0 4	10 0
			Preliminary plan 2,607.			
77042	Tampiluvil	S. Nallatampi	Tamankulattuchchenai	2	1 11	10 0
77043	Do.	I. Vairamuttu	Chudalaivalavu	0	2 24	12 50
77044	Do.	V. Katiran and K. Chinnappillai	Puliyadivalavu	0	1 37	12 50
			Preliminary plan 1,708.			
5233	Panankadu	L. Utumalevvai	Urakkaikkandakkavu	14	0 13	10 0
			Preliminary plan 1,056.			
912	Panankadu	General sale	Periyapaddi	1	1 22	10 0
913	Do.	V. V. Kunchimunilai	Talaiyadiveli	1	2 23	10 0
915	Do.	General sale	Talaiyadikkadu	5	0 28	10 0
			Preliminary plan 1,711.			
5250	Panankadu	K. Charavanai	Fit for paddy	5	3 12	10 0
			Preliminary plan 2,525.			
76812	Panankadu	M. Alvappodi	Chinnamullikkulam	6	1 28	12 50
			Preliminary plan 2,568.			
76950	Panankadu	S. Vinachittampi	Kalippaddi	21	0 12	12 50
			Preliminary plan 2,451.			
76476	Tirukkivil	I. Chini	Umarikkadu	3	0 14	10 0
			Cadastral survey No. 1.			
2	Tirukkivil	General sale	Fit for cocoanuts	205	3 0	Upset Price from Rs. 10 to Rs. 30 per Acre.
4	Do.	do.	do.	253	2 0	
6	Do.	do.	do.	249	2 0	
			Cadastral survey No. 2.			
27	Tampiluvil	General sale	Mandanaikkadu	49	1 9	do.
28	Do.	do.	do.	55	3 35	do.
29	Do.	do.	do.	33	1 1	do.
30	Do.	do.	do.	37	3 0	do.
31	Do.	do.	do.	42	0 30	do.
32	Do.	do.	do.	42	0 30	do.
33	Do.	do.	Jungle	42	3 27	do.
34	Do.	do.	do.	35	2 0	do.
A	Do.	S. Nanamuttu	Fit for paddy	36	0 11	do.
37	Do.	General sale	Mandanaikkadu	48	2 20	do.
38	Do.	do.	do.	47	0 7	do.
40	Do.	do.	do.	47	0 7	do.
41	Do.	do.	Jungle	54	2 27	do.
42	Do.	do.	Fit for paddy	81	2 5	do.
42½	Do.	S. Nanamuttu	Field	0	1 0	do.
43	Do.	General sale	Mandanikkadu	54	1 20	do.
44	Do.	do.	do.	48	1 0	do.
45	Do.	do.	do.	47	3 15	do.
46	Do.	do.	Fit for paddy	54	2 21	do.
47	Do.	do.	Jungle	66	1 9	do.
49	Tirukkivil	do.	Mandanikkadu	43	1 4	do.
50	Do.	do.	do.	42	0 12	do.
51	Do.	do.	do.	43	0 17	do.
53	Do.	do.	Jungle	49	0 0	do.
54	Do.	do.	do.	49	0 0	do.
55	Do.	do.	Araippattaikkudakadu	40	1 17	do.
B	Tampiluvil	V. Velakkamaiyan	Viranaiveli	0	3 10	do.
C	Do.	do.	do.	1	2 20	do.
57	Tirukkivil	General sale	Mandanaikkadu	41	0 27	do.
58	Do.	do.	do.	42	1 10	do.
59	Do.	do.	do.	42	2 16	do.
60	Do.	do.	Pallakkadu	49	0 0	do.
61	Do.	do.	do.	49	0 0	do.
62	Do.	do.	Araippattaikkudakadu	35	1 22	do.
62½	Do.	do.	do.	4	1 30	do.
D	Do.	Kanapatippillai	Field	9	1 18	do.
63	Do.	General sale	Mandanaikkadu	51	2 30	do.
64	Do.	do.	do.	48	2 0	do.
65	Do.	do.	do.	44	2 16	do.
67	Do.	do.	Pallakkadu	48	3 0	do.
68	Do.	do.	do.	48	3 0	do.
69	Do.	do.	Araippattaikkudakadu	46	2 30	do.
73	Do.	do.	Mandanikkadu	49	0 0	do.
74	Do.	do.	do.	49	0 10	do.
75	Do.	do.	do.	45	3 0	do.
76	Do.	do.	Pallakkadu	50	2 22	do.

Lot.	Village.	Name of Applicant.	Description.	Extent.		Upset Price to Rs. 30 per Acre.
				A.	R. P.	
77	Tirukkovil	General sale	Pallakkadu	50	2 22	do.
78		do.	Tirivaddaikkuda	55	3 10	do.
79	Do.	do.	do.	44	3 23	do.
81	Do.	do.	Tirivatakuda	43	3 22	do.
84	Do.	do.	do.	13	3 6	do.
84a	Do.	K. Pattan	Garden	2	0 35	do.
85	Do.	do.	Encroachment	1	2 0	do.
87	Do.	General sale	Vinnankukkadu	48	1 10	do.
87a	Do.	K. Nakamani	do.	1	3 20	do.
E	Do.	Owner of title plans 138,423 and 145,263	Encroachment	0	2 5	do.
F	Do.	Owner of title plan 138,427	do.	0	3 31	do.
88	Do.	General sale	Mandanikkadu	64	0 19	do.
89	Do.	do.	do.	40	3 35	do.
92	Do.	do.	Pallakkadu	46	2 20	do.
93	Do.	do.	do.	46	3 31	do.
94	Do.	do.	Tirivaddikkuda	45	0 0	do.
96	Do.	do.	Mandanikkadu	54	2 25	do.
97	Do.	do.	do.	41	1 0	do.
98	Do.	do.	Pallakkadu	67	1 0	do.
102	Do.	do.	Mandanikkadu	59	0 30	do.
103	Do.	do.	do.	47	0 0	do.
G	Do.	Kanapatippillai Udaiyar	Field	9	2 10	do.
H	Do.	do.	do.	0	0 15	do.
I	Do.	Managers of Tirukkovil temple	Old garden	4	1 21	do.

Further information regarding these lands and conditions of sale may be obtained from the Government Agent, Batticaloa.

By His Excellency the Lieut.-Governor's command,

W. T. TAYLOR,
Acting Colonial Secretary.

No. 767, E. P.

கொலோனியல் சர்க்கிளர் ஆபீசில்,
கொழும்பு, 1899 ம் ஆண்டு ஐப்பசிமீ 10 ந் உ.

1899 ம் ஆண்டு மாகாதிமாதம் 2 ந் திகதியாகிய சனிக்கிழமையிலு மதனையடுத்த நாடகளிலும் கிழக குமாரகாணத்தி கவற்றணமேந்து ஏசன்றவர்ள திருக்கோயில் வாடியில் இதனடியிற் சொல்லப்பட்டிருக்கிற முடி கருரிய காணித் துண்டுகளை, அரசாட்சியாரால் உதரவுபண்ணப்பட்டிருக்கும் பொருத்தப்பிரகாரம் ஏலத்திற் கூறி விற்பார்.

பிள்ளை இலக்கம் 562—அககரைப்பற்று.

இல	குறிச்சி.	கேள்விகாரரின் பெயர்.	விவரம்.	தரிப்புவிலை ஏக்கரொள		
				வீசாலம். அ. தூ. ப.	தூ. ச.	
5940	தம்பிலுவிவ	பொதுவிற்பனவு	களிப்பட்டிக்காடு	19	2 35	10 0
5943	ஶே	ஶே	ஶே	16	3 20	10 0
5944	ஶே	ஶே	ஶே	16	3 5	10 0
6012	ஶே	ஶே	வேளாண்மைக்கேற்றது	49	3 0	10 0
பட்டம் 1,467.						
3804	தம்பிலுவிவ	பொதுவிற்பனவு	தென்னம்பிள்ளைக்கேற்றது	3	0 10	10 0
3805	ஶே	ஶே	ஶே	3	2 33	10 0
3806	ஶே	ஶே	ஶே	3	1 7	10 0
3811	ஶே	ஶே	ஶே	14	3 37	10 0
பட்டம் 2,409.						
76273	தம்பிலுவிவ	சி. கதிராமலய மறுபேரும்	பாலகொடாகாடு	16	0 4	10 0
பட்டம் 2,607.						
77042	தம்பிலுவிவ	ச. நலவதம்பி	தாமனகுளத்துச்சேனை	2	1 11	10 0
77043	ஶே	இ. வைரமுத்து	சுடலைவளவு	0	2 24	12 50
77044	ஶே	வி. கதிராமல, க. சின்னப் பிள்ளையம்	புளியடிவளவு	0	1 37	12 50
பட்டம் 1,708.						
5233	பணங்காடு	ஏ. உதுமா லெவ்வை	ஏக்கைக்கண்டக்காடு	14	0 13	10 0
பட்டம் 1,056.						
912	பணங்காடு	பொதுவிற்பனவு	பெரியபுட்டி	1	1 22	10 0
913	ஶே	வ. வீ. குஞ்சிமுன்னிலை	தானையடிவெளி	1	2 23	10 0
915	ஶே	பொதுவிற்பனவு	தானையடிக்காடு	5	0 28	10 0
பட்டம் 1,711.						
5250	பணங்காடு	க. சரவணை	வேளாண்மைக்கேற்றது	5	3 12	10 0
பட்டம் 2,525.						
76812	பணங்காடு	ம. ஆள்வாப்போடி	சின்னமுள்ளிகொளம்	6	1 28	12 50
பட்டம் 2,568.						
76950	பணங்காடு	ச. வீனாசித்தம்பி	காலியப்பட்டி	21	0 12	12 50

இல.	சூழிச்சி.	கேள்வீக்காரான பெயர்.	விவரம்.	வீசாலம்.	அ. நூ. ப.	நூ. ச.
படம 2,457.						
76476	திருக்கோவீல	இ. சீனி	உமரிக்காடு	3	0	14
			கெடஸ்றல் சர்வே இலக்கம் 1.			10 0
2	திருக்கோவீல	பொதுவீற்பனவு	தென்னம்பிள்ளைக்கே			
			ற்றது	205	3	0
4	செடி	செடி	செடி	253	2	0
6	செடி	செடி	செடி	249	2	0
கெடஸ்றல் சர்வே இலக்கம் 2.						
27	தம்பிலுவீல	பொதுவீற்பனவு	மாந்தனைக்காடு	49	1	19
28	செடி	செடி	செடி	55	3	35
29	செடி	செடி	செடி	33	1	1
30	செடி	செடி	செடி	37	3	0
31	செடி	செடி	செடி	42	0	30
32	செடி	செடி	செடி	42	0	30
33	செடி	செடி	காடு	42	3	27
34	செடி	செடி	காடு	35	2	0
A	செடி	சி. ஞானமுத்து	வேளாண்மைக்கேற்றது	36	0	11
37	செடி	பொதுவீற்பனவு	மாந்தனைக்காடு	48	2	20
38	செடி	செடி	செடி	47	0	7
40	செடி	செடி	செடி	47	0	7
41	செடி	செடி	காடு	54	2	27
42	செடி	செடி	வேளாண்மைக்கேற்றது	81	2	5
42½	செடி	சி. ஞானமுத்து	வயல	0	1	0
43	செடி	பொதுவீற்பனவு	மாந்தனைக்காடு	54	1	20
44	செடி	செடி	செடி	48	1	0
45	செடி	செடி	செடி	47	3	15
46	செடி	செடி	வேளாண்மைக்கேற்றது	54	2	21
47	செடி	செடி	காடு	66	1	9
49	திருக்கோவீல	செடி	மாந்தனைக்காடு	43	1	4
50	செடி	செடி	செடி	42	0	12
51	செடி	செடி	செடி	43	0	17
53	செடி	செடி	காடு	49	0	0
54	செடி	செடி	காடு	49	0	0
55	செடி	செடி	ஆரைப்பத்தைக்குடாக்காடு	40	1	17
B	தம்பிலுவீல	வ. வேலக்கமையன்	விராணைவெளி	0	3	10
C	செடி	செடி	செடி	1	2	20
57	திருக்கோவீல	பொதுவீற்பனவு	மாந்தனைக்காடு	41	0	27
58	செடி	செடி	செடி	42	1	10
59	செடி	செடி	செடி	42	2	16
60	செடி	செடி	பள்ளக்காடு	49	0	0
61	செடி	செடி	செடி	49	0	0
62	செடி	செடி	ஆர்ப்பத்தைக்குடாக்காடு	35	1	22
62½	செடி	செடி	செடி	4	1	30
D	செடி	கணபதிப்பிள்ளை	வயல	9	1	18
63	செடி	பொதுவீற்பனவு	மாந்தனைக்காடு	51	2	30
64	செடி	செடி	செடி	48	2	0
65	செடி	செடி	செடி	44	2	16
67	செடி	செடி	பள்ளக்காடு	48	3	0
68	செடி	செடி	செடி	48	3	0
69	செடி	செடி	ஆர்ப்பத்தைக்குடாக்காடு	46	2	30
73	செடி	செடி	மாந்தனைக்காடு	49	0	0
74	செடி	செடி	செடி	49	0	10
75	செடி	செடி	செடி	45	3	0
76	செடி	செடி	பள்ளக்காடு	50	2	22
77	செடி	செடி	செடி	50	2	22
78	செடி	செடி	திரிவட்டைக்குடா	55	3	10
79	செடி	செடி	செடி	44	3	23
81	செடி	செடி	திரிவத்தகுடா	43	3	22
84	செடி	செடி	செடி	13	3	6
84a	செடி	க. பத்தன்	வளவு	2	0	35
85	செடி	செடி	கூட்டிப்பிடித்தழமி	1	2	0
87	செடி	பொதுவீற்பனவு	விண்ணாங்குக்காடு	48	1	10
87a	செடி	க. நாகமணி	செடி	1	3	20
E	செடி	138,423 ம, 145,263 ம இலக்க பூமியின் சொந்தக்காரன்	கூட்டிப்பிடித்தழமி	0	2	5
F	செடி	138,427 ம இலக்க பூமியின் சொந்தக்காரன்	செடி	0	3	31

தீய்ப்புவிசை
வக்கரொன்
நூ. ச.
வீசாலம்.
அ. நூ. ப.

இல.	சூழ்ச்சி.	கேள்விகாரணியை பெயர்.	விவரம்.	தரிசுபுவலை ஏக்கரொன		
				வீசாலம்	றுக்கு	
				அ. தூ. ப.	நூ. ச.	
88	திருக்கோவீல	பொதுவிற்பனவு	மாந்தனைக்காடு	64	0 19	ஏக்க ரொன
89	ஹெ	ஹெ	ஹெ	40	3 35	று 10 ரூபாய்
92	ஹெ	ஹெ	பள்ளக்காடு	46	2 20	தொடுத்தது 30
93	ஹெ	ஹெ	ஹெ	46	3 31	ரூபாய் வரை
94	ஹெ	ஹெ	திருவட்டிகுளா	45	0 0	கசம்
96	ஹெ	ஹெ	மாந்தனைக்காடு	54	2 25	ஹெ
97	ஹெ	ஹெ	ஹெ	41	1 0	ஹெ
98	ஹெ	ஹெ	பள்ளக்காடு	67	1 0	ஹெ
102	ஹெ	ஹெ	மாந்தனைக்காடு	59	0 30	ஹெ
103	ஹெ	ஹெ	ஹெ	47	0 0	ஹெ
G	ஹெ	கணபதிப்பிள்ளை உடையார்	வயல	9	2 10	ஹெ
H	ஹெ	ஹெ	ஹெ	0	0 15	ஹெ
I	ஹெ	திருக்கோவீல, கோவீலின் முகாமைக்காரர்	பண்டவளவு	4	1 21	ஹெ

இக்காணிகளைப்பற்றிய மேலதனமான விளம்பரங்களையும் விற்பனை கொந்தீசுகளையும்பற்றி முட்டக களப்பு அரசாட்சி ஏசனறுத்துரை அவர்களிடம் வினாவி அறிந்துகொள்ளலாம்.

உபதேசாந்பதி மகோத்தமா அவர்களினது கட்டளையின்படி,

டபிள்யூ. ற்மீ. தேயிலர்,
இராசாங்க விசிகரின் வேலைபார்ப்பவர்.

No. 768, E. P.

Colonial Secretary's Office,
Colombo, October 10, 1899.

ON Monday, December 4, 1899, and the following days, the Government Agent for the Eastern Province will put up to auction, at his office in Komari Resthouse, the under-mentioned portions of Crown Land, on the terms authorized by Government.

Preliminary plan 1,183.—Komari in Panama.

Lot.	Village.	Name of Applicant.	Description.	Extent.	Upset Price per Acre.
T 15	Komari	Sutu Nileme	Madattuppudiveli	15 2 11	10
Preliminary plan 1,181.					
2250	Komari	General sale	Taravaivalavu	0 0 4	10
Preliminary plan 2,449.					
76474	Komari	M. Suppiramaniapillai	Makiladikkulattukadu	13 3 22	10
Cadastral Survey No. 1.					
11	Komari	General sale	Chankamankandikadu	237 1 0	Upset Price from Rs. 10 to Rs. 30 per Acre.
12	Do.	do.	Utiravankaipputtikadu	337 1 0	do.
22	Do.	do.	Uchchimalaikkadu	152 0 0	do.
24	Do.	do.	Kadalkaraivempukkadu	73 0 8	do.
26	Do.	do.	Kadalkaraikkadu	27 2 16	do.
26½	Do.	do.	do.	3 3 32	do.

Further information regarding these lands and conditions of sale may be obtained from the Government Agent, Batticaloa.

By His Excellency the Lieut.-Governor's command,

W. T. TAYLOR,
Acting Colonial Secretary.

No. 768, E. P.

கொலோனியல் சுககிடுததார ஆபீசில்,
கொழும்பு, 1899 ம் ஆண்டு ஐப்பசிமீ 10 ன் உ.

1899 ம் ஆண்டு மார்ச்சுமாதம் 4 ன் திகதியாகிய திங்கட்கிழமையிலு மதனையடுத்த நாட்களிலும் கிழக் கு மாகாணத்து கவற்றாமேந்து ஏசனறுவர்கள் கோமாரி வாடியில் இதனடியிற் சொல்லப்பட்டிருக்கிற முடிக்கூரிய காணித்துண்டுகளை, அரசாட்சியாரால் உத்தரவுபண்ணப்பட்டிருக்கும் பொருத்தப்பிரகாரம் ஒலத்திற் கூறி வற்பார.

படம் 1,183.—கோமாரி பாணைகம்பற்று.

இல.	சூழ்ச்சி.	கேள்விகாரணியை பெயர்.	விவரம்.	வீசாலம்.	
				அ. தூ. ப.	நூ. ச.
T 15	கோமாரி	சூழிலமை	மடத்துப்பட்டிவெளி	15	2 11
படம் 1,181.					
2250	கோமாரி	பொதுவிற்பனவு	தாவைவளவு	0	0 4
படம் 2,449.					
76474	கோமாரி	மு. சுப்பிரமணியபிள்ளை	மகிளடிக்குளத்துக்காடு	13	3 22

இல.	குறிச்சி.	கேள்விக்காரன் பெயர்.	விவரம்.	வீசாலம். அ. ரூ. ப.
படம I.				
11	கோமார்	பொதுவிற்பனை	சங்கமன்கண்டிகாடு	237 1 0
12	செடி	செடி	உதிரவேற்கைபிட்டிகாடு	337 1 0
22	செடி	செடி	உச்சிமலைகாடு	152 0 0
24	செடி	செடி	கடற்கரைவெம்புகாடு	73 0 8
26	செடி	செடி	கடற்கரைகாடு	27 2 6
26½	செடி	செடி	செடி	3 3 32

T 15, 2,250, 76,474 ம இலககத துண்டுகள் தரிப்புவிட ஏக்கரொன்றுக்கு ரூபாய் 10; மற்றதுள் ஏக்கரொன்றுக்கு 10 ரூபாய் தொடக்கம் 30 ரூபாய் வராகும்.

இக்காணிகளைப்பற்றிய மேலதனமான வினம்பரங்களையும் விந்நவின் கொந்திசுகளைப்பற்றியும் மட்டக்களப்பு அரசாட்சி ஏசன்றுத்துரையவர்களிடம் வினுவீ அறிந்துகொள்ளலாம்.

உபதேசாதிபதி மகோத்தமர் அவர்களினது கட்டணியினபடி,

டபிள்யு. ற்றீ. தேயிலர்,

இராசாங்க விகிதரின வேலைபாப்பவர்.

No. 769, E. P.

Colonial Secretary's Office,
Colombo, October 10, 1899.

ON Tuesday, December 5, 1899, and the following days, the Government Agent for the Eastern Province will put up to auction, at his office in Pottuvil Resthouse, the under-mentioned portions of Crown Land, on the terms authorized by Government.

Preliminary plan 1,170.—Panamapattu.

Lot.	Village.	Name of Applicant.	Description.	Extent.		Upset Price per Acre.	
				A.	R. P.	Rs.	c.
2058	Veddiveli	General sale	Puranpumi	8	1 38	10	0
2059	Do.	do.	Kirimaduodapumi	16	0 34	10	0
2062	Do.	do.	Marutankudapumi	3	3 33	10	0
2063	Do.	do.	do.	10	2 35	10	0
2064	Do.	do.	Puranpumi	17	3 6	10	0
2065	Do.	do.	do.	30	1 2	10	0
2066	Do.	do.	do.	9	1 16	10	0
2067	Do.	do.	Marutankudapumi	3	0 27	10	0
2068	Do.	do.	Mavadivaddai	14	1 33	10	0
2069	Do.	do.	do.	9	2 5	10	0
2070	Do.	do.	do.	5	3 15	10	0
2071	Do.	do.	Pallaiadimadu	4	2 0	10	0
Preliminary plan 1,230.							
Q 23	Potuvil	K. Muttukumaru	Pavakkaitoddam	11	0 18	10	0
Preliminary plan 1,229.							
2730	Potuvil	T. Mirasaivulevvai	Andeniaveli	16	2 35	10	0
Preliminary plan 1,231.							
2731	Potuvil	General sale	Siriveveddai	29	3 36	10	0
2732	Do.	do.	do.	12	3 19	10	0
2733	Do.	do.	do.	22	0 31	10	0
2734	Do.	do.	do.	47	1 16	10	0
Preliminary plan 1,232.							
2737	Potuvil	General sale	Sinnesemanattakadu	20	3 5	10	0
2739	Do.	do.	do.	19	2 10	10	0
Preliminary plan 1,733.							
5348	Potuvil	General sale	Sinnapputuvili	19	3 32	10	0
Preliminary plan 1,607.							
4442	Panama	A. Aliarlevvai	Rakamveli	4	0 23	10	0
Preliminary plan 1,255.							
2859	Panama	General sale	Ulpasaiveli	14	0 12	10	0
Preliminary plan 1,257.							
2891	Panama	General sale	Paranaveli	2	1 22	10	0
2894	Do.	Sutu Nilame	Open land	60	0 0	10	0
2895	Do.	General sale	do.	0	0 10	10	0
Claimant—K. Kantan.							
2897	Panama	General sale	Unplanted	0	0 14	10	0
Claimant—Kalurala.							
D 24	Panama	General sale	Tobacco land	0	0 29	12	50
Claimant—K. Muttu.							
E 24	Panama	General sale	Cocoanuts 30 years old	0	0 27	—	—
Claimant—Henamulai Appu.							
2900	Panama	General sale	Cocoanuts 20 years old	0	0 7	—	†
2902	Do.	do.	Unplanted	0	0 4	10	0
Claimant—Menikappu.							
P 24	Panama	General sale	Jak and mango	0	0 15	12	50

* Certificate of quiet possession.

† Half-improved value.

Lot.	Village.	Name of Applicant.	Description.	Extent		Upset Price
				A.	R. P.	per Acre. Rs. c.
		Claimant—Lasama.				
Q 24	Panama	General sale	Cocoanuts 15 years old	0	0 25	—*
		Claimant.—Sinnamulai.				
2903	Panama	General sale	Unplanted	0	0 14	10 0
2904	Do.	do.	do.	0	0 33	10 0
		Claimant—Sinnattampi.				
S 24	Panama	General sale	Cocoanuts 30 years old	0	0 20	—†
		Claimant—Sinnamullai.				
T 24	Panama	General sale	Tobacco	0	0 27	12 50
		Claimant—Punchiralai.				
U 24	Panama	General sale	Tobacco	0	0 22	12 50
		Claimant—Menikappu.				
V 24	Panama	General sale	Cocoanuts 30 years old	0	0 30	—†
		Claimant—Hutuappu.				
W 24	Panama	General sale	Cocoanuts 30 years old	0	0 32	—†
2905	Do.	do.	Unplanted	0	0 20	10 0
2906	Do.	do.	do.	0	0 22	10 0
2907	Do.	Kalu Appu	do.	0	0 16	10 0
2908	Do.	General sale	do.	0	1 3	10 0
2909	Do.	do.	do.	0	0 5	10 0
2910	Do.	do.	do.	0	0 21	10 0
		Claimant—Tampippodi.				
A 25	Panama	—	Cocoanuts 10 years old	0	0 32	—*
2911	Do.	Mutalihami	Unplanted	0	0 18	10 0
2912	Do.	Viravannan	do.	0	0 23	10 0
		Claimant—Nillasinna.				
B 25	Panama	—	Yams	0	0 29	10 0
2913	Do.	P. H. Lasam Appu	Unplanted	0	0 16	10 0
2914	Do.	General sale	Open low land	23	3 21	10 0
2916	Do.	do.	Unplanted	0	0 18	10 0
Preliminary plan 1,194.						
A 16	Veddivelli	K. Kudidi	Garden	0	1 29	12 50
K 16	Do.	S. Sinnan and others	do.	0	3 12	12 50
M 16	Do.	P. H. Tamotarampillai	do.	0	1 2	12 50
N 16	Do.	Bandara Udaiyar Banda	do.	0	0 32	12 50
Preliminary plan 1,207.						
A 17	Potuvil	A. Marakkayer	Garden	0	0 26	12 50
N 17	Do.	K. Akamatu	Unplanted	0	0 28	10 0
W 17	Do.	Miralevvai	Garden	0	0 31	12 50
2485	Do.	General sale	Uluntavelikkadu	0	1 39	10 0
D 18	Do.	Akamatumunnilai	Garden	0	1 0	12 50
2490	Do.	General sale	Uluntavelikkadu	0	0 32	10 0
2492	Do.	do.	do.	0	1 35	10 0
2496	Do.	do.	do.	0	0 34	10 0
F 18	Do.	Mirasaivulevvai	Garden	0	0 31	12 50
2503	Do.	General sale	Uluntavelikkadu	0	1 4	10 0
O 19	Do.	A. Kalanter	Unplanted	0	0 32	10 0
T 19	Do.	M. Akamatumira	do.	0	0 32	10 0
W 19	Do.	Aliyarlevvai	do.	0	0 29	10 0
Y 19	Do.	Vavalevvai	do.	0	0 39	10 0
Z 19	Do.	S. Aliyar	Garden	0	1 10	12 50
B 20	Do.	Vappu Neintai	do.	0	0 24	12 50
G 20	Do.	Mukamatu Aliph	Unplanted	0	0 19	10 0
M 20	Do.	Atamlevvai	do.	0	0 31	12 50
Y 20	Do.	A. Katisa	Unplanted	0	0 26	10 0
B 21	Do.	U. Avakkan	do.	0	1 0	10 0
2512	Do.	General sale	Uluntavelikkadu	0	1 16	10 0
2513	Do.	do.	do.	0	1 7	10 0
2514	Do.	do.	do.	0	1 27	10 0
2515	Do.	do.	do.	0	2 14	10 0
2516	Do.	do.	do.	0	1 14	10 0
2517	Do.	do.	do.	0	1 15	10 0
2518	Do.	do.	do.	0	1 23	10 0
2519	Do.	do.	do.	0	1 29	10 0
2520	Do.	do.	do.	0	2 7	10 0
2521	Do.	do.	do.	0	1 13	10 0
L 21	Do.	P. Mira	Uluntavelikkulam	0	0 19	10 0
N 21	Do.	A. S. Munillai	Unplanted	0	2 14	10 0
T 21	Do.	U. Casim	do.	0	1 21	10 0
2525	Do.	General sale	Uluntavelikkadu	0	1 31	10 0
2526	Do.	do.	do.	0	1 21	10 0
Y 21	Do.	K. Atam	Unplanted	0	2 5	10 0
2527	Do.	General sale	do.	0	0 25	10 0
Z 21	Do.	M. Umaru	Garden	0	0 32	12 50

* Half-improved value.

† Certificate of quiet possession

Lot.	Village.	Name of Applicant.	Description.	Extent.		Upset Price per Acre.	
				A.	R. P.	Rs.	c.
Preliminary plan 2,288.							
D 55	Labugalakitulana	B. Tampimuttu and B. Banda	Kitulanaveli paddy field	62	1 24	—	*
H 55	Labugalla	Hubanda Arachchi	Ganillankumbura	2	2 4	—	*
55	Do.	Ranatanne	Patiakumbura	2	2 15	—	*
J 55	Do.	D. Hutubanda	Egamawela	2	3 0	10	0
K 55	Do.	Hutubanda, &c.	Koralegewela	4	0 33	—	*
L 55	Do.	L. Hutubanda, &c.	Pahalawela	25	3 26	—	*
M 55	Do.	M. Atikarama, &c.	Goniellakumbura	2	1 3	—	*
75661	Do.	D. Manis Lubugawa Appuhamy	Gonakattukele	166	1 0	12	50
75666	Do.	General sale	Tambitiawela	2	1 36	10	0
75667	Do.	do.	Gonakattukellebedda	6	2 18	10	0
75668	Do.	do.	—	5	3 24	10	0
75669	Do.	do.	—	5	3 27	10	0
75670	Do.	do.	—	4	0 0	10	0
75671	Do.	do.	—	5	3 0	10	0
75672	Do.	do.	—	5	3 20	10	0
75673	Do.	do.	—	7	1 21	10	0
75674	Do.	do.	Kimbulwalabedda	4	3 29	10	0
75675	Do.	do.	do.	4	3 35	10	0
75676	Do.	do.	Gonakatubedda	5	1 21	10	0
75677	Do.	do.	do.	6	0 0	10	0
75678	Do.	do.	do.	5	3 10	10	0
75680	Do.	do.	Kumbalwalabedda	4	0 32	10	0
75681	Do.	do.	do.	5	0 31	10	0
75682	Do.	do.	do.	5	0 23	10	0
75683	Do.	do.	Gonakattukelebedda	3	1 4	10	0
75684	Do.	do.	do.	9	2 25	10	0
75685	Do.	do.	do.	9	2 32	10	0
75686	Do.	do.	Kimbulwalabedda	8	1 11	10	0
75687	Do.	do.	do.	9	3 29	10	0
75688	Do.	do.	do.	9	3 24	10	0
75690	Do.	do.	do.	7	3 3	10	0
75691	Do.	do.	do.	10	0 11	10	0
75692	Do.	do.	do.	9	0 23	10	0
75694	Do.	do.	do.	8	2 19	10	0
75695	Do.	do.	do.	8	3 30	10	0
75699	Do.	do.	do.	4	0 14	10	0
75700	Do.	do.	do.	4	3 36	10	0
75701	Do.	do.	do.	4	3 32	10	0
75702	Do.	do.	do.	4	3 32	10	0
75703	Do.	do.	do.	4	1 37	10	0
75704	Do.	do.	do.	10	1 24	10	0
75705	Do.	do.	do.	10	0 0	10	0
75706	Do.	do.	do.	9	3 0	10	0
75707	Do.	do.	do.	9	3 0	10	0
75708	Do.	Muttu Banda, Ratamahatmaya	Halagaldamana	93	2 0	10	0
75709	Do.	do.	Swampy grass land	22	2 0	10	0
75710	Do.	P. H. Utubandaralai	Pillanagurukele	7	0 15	10	0
Preliminary plan 2,289.							
N 55	Labugalakitulana	H. Lokuralai	Gardens and dwelling-house	0	1 0	—	*
R 55	Labugalla	P. Nanhamy	do.	0	0 36	—	*
D 56	Do.	Pulugurala	do.	0	0 20	—	*
Preliminary plan 2,426							
76358	Potuvil	Banda Kaipillai and others	Paddy field	4	0 14	10	0
76360	Do.	do.	Plain, Palanchivaddi	37	3 0	10	0
Preliminary plan 2,438.							
76414	Potuvil	I. M. Marrakkainantai	Melkulamkadu	1	1 16	10	0
Preliminary plan 2,445.							
76426	Potuvil	J. Philip	Fit for cocoanut, aruka-makkadu	19	0 0	10	0
Preliminary plan 2,537.							
76840	Potuvil	V. K. Muttu Banda	Fit for cocoanut	25	2 25	10	0
Preliminary plan 2,539.							
76843	Potuvil	T. M. Mohaideen Aliar	Chemanattukkadu	2	3 34	10	0

* Certificate of quiet possession.

Further information regarding these lands and conditions of sale may be obtained from the Government Agent, Batticaloa.

By His Excellency the Lieut.-Governor's command.

W. T. TAYLOR,
Acting Colonial Secretary.

No. 769, E. P.

கொலோனியல் சர்க்குரித்தார், ஆபிசில்,
கொழும்பில், 1899 ம் (வரு) ஐப்பசிமீ 10 ந் உ.

1899 ம் ஆண்டு மார்ச்சுமாதம் 5 ந் திகதியாகிய செவ்வாய்க்கிழமையிலு மதனையடுத்த நாட்களிலும் கிழக் கு மாகாணத்து கவந்ணமேந்து ஏசன்நவர்கள் பொத்துவில் வாடியில் இதனடியிற் சொல்லப்படடிருக்கிற முடிச் சூரிய காணித்துண்டுக்களை, அரசாட்சியாரால் உத்தரவுபண்ணப்பட்டிருக்கும் பொருத்தப்பிரகாரம் எலத்திற்குறி விற்பார்.

படம் 1,170.—பாணகைப்பற்று.

				தரிப்புவிலை ஏக் விசாலம் கரொன்றுக்கு	
இல.	குறிச்சி.	கேள்விக்காரன் பெயர்.	விவரம்.	அ. நூ. ப.	ரூ. ச.
2058	வட்டி வெளி	பொதுவிற்பனவு	புரன்பூமி	8 1 38	10 0
2059	றை	றை	கிரிமெலுடைப்பூமி	16 0 34	10 0
2062	றை	றை	மருதன்குடாப்பூமி	3 3 33	10 0
2063	றை	றை	றை	10 2 35	10 0
2064	றை	றை	புரன்பூமி	17 3 6	10 0
2065	றை	றை	றை	30 1 2	10 0
2066	றை	றை	றை	9 1 16	10 0
2067	றை	றை	மருதன்குடாப்பூமி	3 0 27	10 0
2068	றை	றை	மாவெடிவெடை	14 1 33	10 0
2069	றை	றை	றை	9 2 5	10 0
2070	றை	றை	றை	5 3 15	10 0
2071	றை	றை	பாலையடிமடு	4 2 0	10 0
படம் 1,230.					
Q 23	பொத்துவில்	க. முத்துக்குமாரு	பாவக்காய்தோட டம்	11 0 18	10 0
படம் 1,229.					
2730	பொத்துவில்	த. மீராசாய்வுலெவ்வை	ஆண்டினியாவெளி	16 2 35	10 0
படம் 1,231.					
2731	பொத்துவில்	பொதுவிற்பனவு	கிரியாவெடை	29 3 36	10 0
2732	றை	றை	றை	12 3 19	10 0
2733	றை	றை	றை	22 0 31	10 0
2734	றை	றை	றை	47 1 16	10 0
படம் 1,232.					
2737	பொத்துவில்	பொதுவிற்பனவு	சின்னசேமன் ஆத் துக்காடு	20 3 5	10 0
2739	றை	றை	றை	19 2 10	10 0
படம் 1,733.					
5348	பொத்துவில்	பொதுவிற்பனவு	சின்னப்புதுவெளி	19 3 32	10 0
படம் 1,607.					
4442	பாணகை	அ. அலியார்லெவ்வை	றக்கம்வெளி	4 0 23	10 0
படம் 1,255.					
2859	பாணகை	பொதுவிற்பனவு	உள்பஞ்சவெளி	14 0 12	10 0
படம் 1,257.					
2891	பாணகை	பொதுவிற்பனவு	பறணவெளி	2 1 22	10 0
2894	—	சுதுநிலமை	வெட்டைப்பூமி	60 0 0	10 0
2895	—	பொதுவிற்பனவு	றை	0 0 10	10 0
உரித்தாளி—க. கந்தன்.					
2897	—	பொதுவிற்பனவு	செய்கைபண்ணுதது	0 0 14	10 0
D 24	—	(உரித்தாளி கருளுளை)	போயிலைக்காணி	0 0 29	12 50
E 24	—	(உரித்தாளி க. முத்து)	30 வருஷ தென்ன மரங்கள்	0 0 27	ஆட்சி
2900	—	(உரித்தாளி கெனமுலலை அப்பு)	20 றை	0 0 7	—*
2902	—	—	செய்கைபண்ணுதது	0 0 4	10 0
P 24	—	(உரித்தாளி மெனிக் அப்பு)	பிலாமரமும் மாமர மும்	0 0 15	12 50
Q 24	—	(உரித்தாளி லசமா)	15 வருஷ தென்ன மரங்கள்	0 0 25	—*
2903	—	(உரித்தாளி சின்னமுலலை)	செய்கைபண்ணுதது	0 0 14	10 0
2904	—	பொதுவிற்பனவு	றை	0 0 33	10 0
S 24	—	(உரித்தாளி சின்னத்தம்பி)	30 வருஷ தென்ன மரங்கள்	0 0 20	ஆட்சி
T 24	—	(உரித்தாளி சின்னமுலலை)	போயிலை	0 0 27	12 50
U 24	—	(உரித்தாளி புஞ்சிறுலை)	றை	0 0 22	12 50
V 24	—	(உரித்தாளி மெனிக் அப்பு)	30 வருஷ தென்ன மரங்கள்	0 0 30	ஆட்சி
W 24	—	(உரித்தாளி குது அப்பு)	மேம்.	0 0 32	ஆட்சி

* அரைவிலைமதிப்பு.

இல.	குறிச்சி.	கேள்விக்காரன் பெயர்.	விவரம்.	தரிப்புவிலை ஏக்க விசாலம். ரொன் றுக்கு				
				அ. அ. ப.	ரூ.	ச.		
2905	—	பொதுவிற்பனவு	செய்கைபண்ணுதது	0	0	20	10	0
2906	—	றே	மேற்.	0	0	22	10	0
2907	—	களுஅப்பு	மேற்.	0	0	16	10	0
2908	—	பொதுவிற்பனவு	மேற்.	0	1	3	10	0
2909	—	றே	மேற்.	0	0	5	10	0
2910	—	றே	மேற்.	0	0	21	10	0
A 25	—	(உரித்தாளி தம்பிப்போடி)	10 வருஷ தென்ன மரங்கள்	0	0	32	—	—
2911	—	முதலிகாமி	செய்கைபண்ணுதது	0	0	18	10	0
2912	—	வீரவண்ணன்	மேற்.	0	0	23	10	0
B 25	—	(உரித்தாளி நிலசின்ன)	தோட்டச்செய்கை க்கு	0	0	29	10	0
2913	—	பொ. த. லசம்அப்பு	செய்கைபண்ணுதது	0	0	16	10	0
2914	—	பொதுவிற்பனவு	வெடடைபள்ளப் பூமி	23	3	21	10	0
2916	—	றே	செய்கைபண்ணுதது	0	0	18	10	0
படம் 1,194.								
A 16	வெட்டிவெளி	க. குட்டி	வளவு	0	1	29	12	50
K 16	றே	சி. சின்னனும் மறுபேரும்	வளவு	0	3	12	12	50
M 16	றே	பொ. த. தாமோதரம்பிள்ளை	வளவு	0	1	2	12	50
N 16	றே	பண்டார உடையார் பண்டா	வளவு	0	0	32	12	50
படம் 1,207.								
A 17	பொத்துவில	அ. மரைக்காயர்	வளவு	0	0	26	12	50
N 17	—	க. அகமது	செய்கைபண்ணுதது	0	0	28	10	0
W 17	—	மீராலெவ்வை	வளவு	0	0	31	12	50
2485	—	பொதுவிற்பனவு	உலுந்தவெளிக்காடு	0	1	39	10	0
D 18	—	அகமதுமுன்னிலை	வளவு	0	1	0	12	50
2490	—	பொதுவிற்பனவு	உலுந்தவெளிக்காடு	0	0	32	10	0
2492	—	றே	மேற்.	0	1	35	10	0
2496	—	றே	மேற்.	0	0	34	10	0
18	—	மீராசாய்வுலெவ்வை	வளவு	0	0	31	12	50
2503	—	பொதுவிற்பனவு	உலுந்தவெளிக்காடு	0	1	4	10	0
O 19	—	அ. கலந்தர்	செய்கைபண்ணுதது	0	0	32	10	0
T 19	—	ம. அகமதுமீரா	மேற்.	0	0	32	10	0
W 19	—	அலியார்லெவ்வை	மேற்.	0	0	29	10	0
Y 19	—	வாவாலெவ்வை	மேற்.	0	0	39	10	0
Z 19	—	சி. அலியார்	வளவு	0	1	10	12	50
B 20	—	வாபபுரெயிந்தை	வளவு	0	0	24	12	50
G 20	—	முகம்மதுஅலீப்	செய்கைபண்ணுதது	0	0	19	10	0
M 20	—	ஆதம்லெவ்வை	வளவு	0	0	31	12	50
Y 20	—	அ. கத்சா	செய்கைபண்ணுதது	0	0	26	10	0
B 21	—	உ. அவக்கன்	மேற்.	0	1	0	10	0
2512	—	பொதுவிற்பனவு	உலுந்தவெளிக்காடு	0	1	16	10	0
2513	—	றே	மேற்.	0	1	7	10	0
2514	—	றே	மேற்.	0	1	27	10	0
2515	—	றே	மேற்.	0	2	14	10	0
2516	—	றே	மேற்.	0	1	14	10	0
2517	—	றே	மேற்.	0	1	15	10	0
2518	—	றே	மேற்.	0	1	23	10	0
2519	—	றே	மேற்.	0	1	29	10	0
2520	—	றே	மேற்.	0	2	7	10	0
2521	—	றே	மேற்.	0	1	13	10	0
L 21	பொத்துவில	பி. மீரா	உலுந்தவெளிக்காடு	0	0	19	10	0
N 21	றே	அ. க. முன்னிலை	செய்கைபண்ணுதது	0	2	14	10	0
T 21	றே	உ. காசும்	மேற்.	0	1	21	10	0
2525	றே	பொதுவிற்பனவு	உலுந்தவெளிக்காடு	0	1	31	10	0
2526	றே	றே	மேற்.	0	1	21	10	0
Y 21	றே	க. ஆசம்	செய்கைபண்ணுதது	0	2	5	10	0
2527	றே	பொதுவிற்பனவு	மேற்.	0	0	25	10	0
Z 21	றே	ம. உபது	வளவு	0	0	32	12	50

* அரைவிலைமதிப்பு.

இல.	குறிச்சி.	கேள்விக்காரனின் பெயர்.	விலரம்.	தரிப்புவிசைக் விசாலம், கரொன்றுக்கு அ. தூ. ப. ரூ. ச.
படம் 2,288.				
D 55	லபுகலகித்துலன	வ. தம்பிமுத்தம் வ. பண்டா வும்	கித்துலனைவெளிநெ லவயல	62 1 24 ஆட்சி
H 55	லெபுகல்	குக்குபண்டா ஆராச்சி	கெனிஸங்கும்புற	2 2 4 ஆட்சி
I 55	றெ	மனத்தன	பத்தியகும்புற	2 2 15 ஆட்சி
J 55	றெ	டி. குதுபண்டா	இகமவெல	2 3 0 10 0
K 55	றெ	குதுபண்டாவும் மறுபேரும்	கோளுகைகெவெல	4 0 33 ஆட்சி
L 55	றெ	ல. குதுபண்டாவும் மறுபேரும்	பகலவெல	25 3 26 ஆட்சி
M 55	றெ	மு. அதிகாரமும் மறுபேரும்	கொணலகும்புற	2 1 3 ஆட்சி
75661	றெ	டி. மானிஸ்லெபுகம அபபுகாம	கொனகட்டுகெல	166 1 0 12 50
75666	றெ	பொதுவிற்பனவு	தம்பிற்றியவெல	2 1 36 10 0
75667	றெ	மேற்.	கொகெத்தகெல	
			பொடி	6 2 18 10 0
75668	றெ	மேற்.	—	5 3 24 10 0
75669	றெ	மேற்.	—	5 3 27 10 0
75670	றெ	மேற்.	—	4 0 0 10 0
75671	றெ	மேற்.	—	5 3 0 10 0
75672	றெ	மேற்.	—	5 3 20 10 0
75673	றெ	மேற்.	—	7 1 21 10 0
75674	றெ	மேற்.	கிப்புலவெலபெட	4 3 29 10 0
75675	றெ	மேற்.	மேற்.	4 3 35 10 0
75676	றெ	மேற்.	கொனகட்டுபெட	5 1 21 10 0
75677	றெ	மேற்.	மேற்.	6 0 0 10 0
75678	றெ	மேற்.	மேற்.	5 3 10 10 0
75680	றெ	மேற்.	கும்பளாவெலபெட	4 0 32 10 0
75681	றெ	மேற்.	மேற்.	5 0 31 10 0
75682	றெ	மேற்.	மேற்.	5 0 23 10 0
75683	றெ	மேற்.	கொனகட்டுவெலபெட	3 1 4 10 0
75684	றெ	மேற்.	மேற்.	9 2 25 10 0
75685	றெ	மேற்.	மேற்.	9 2 32 10 0
75686	றெ	மேற்.	கிம்புளுவெலபெட	8 1 11 10 0
75687	றெ	மேற்.	றெ	9 3 29 10 0
75688	றெ	மேற்.	றெ	9 3 24 10 0
75690	றெ	மேற்.	றெ	7 3 3 10 0
75691	றெ	மேற்.	றெ	10 0 11 10 0
75692	றெ	மேற்.	றெ	9 0 23 10 0
75694	றெ	மேற்.	றெ	8 2 19 10 0
75695	றெ	மேற்.	மேற்.	8 3 30 10 0
75699	றெ	மேற்.	மேற்.	4 0 14 10 0
75700	றெ	மேற்.	மேற்.	4 3 36 10 0
75701	றெ	மேற்.	மேற்.	4 3 32 10 0
75702	றெ	றெ	மேற்.	4 3 32 10 0
75703	றெ	றெ	மேற்.	4 1 37 10 0
75704	றெ	றெ	மேற்.	10 1 24 10 0
75705	றெ	றெ	மேற்.	10 0 0 10 0
75706	றெ	றெ	மேற்.	9 3 0 10 0
75707	றெ	றெ	மேற்.	9 3 0 10 0
75708	றெ	முத்துபண்டாநெடமத்தமயா	கலகெலடமன	93 2 0 10 0
75709	றெ	றெ	சதுப்புநிலம்.	22 2 0 10 0
76710	றெ	பொ. த. உதுபண்டாறூனை	பிலவனகுறிக்கெல	7 0 15 10 0
படம் 2,289.				
N 55	லெபுகலகித்துலன	அ. லொக்குறூனை	வளவும் வீடும்	0 1 0 ஆட்சி
R 55	லெபுகல	கே. நன்காமி	மேற்.	0 0 36 ஆட்சி
D 56	றெ	புளுகுறூனை	மேற்.	0 0 20 ஆட்சி
படம் 2,426.				
76358	பொத்துவில	பண்டா கைப்பிள்ளையும் மறு	நெலவயல	4 0 14 10 0
76360	றெ	றெ	வெளிபாலஞ்சிவடடி	37 3 0 10 0
படம் 2,438.				
76414	பொத்துவில	மரக்காய்நெயிந்தை	மேற்குளக்காடு, தெ ன்னம்பிள்ளைச் செய்கைக்கேற்றது	1 1 16 10 0

இல.	குறிச்சி.	கேள்விக்காரரின் பெயர்.	விலரம்.	தரிப்புவிலை ஏக் விசாலம். கரொன்றுக்கு	
				அ. ஞா. ப.	ரூ. ச.
		படம் 2,445.			
76426	பொத்துவில்	ச. பிலிப்பு	தென்னம்பிள்ளைச் செய்கைக்கேற்ற அறுகாமக்காடு	19 0 0	10 0
		படம் 2,537.			
76840	பொத்துவில்	வி. க. முத்துபண்டா	தென்னம்பிள்ளைச் செய்கைக்கேற்ற	25 2 25	10 0
		படம் 2,539.			
76843	பொத்துவில்	த. மு. முகையதீன் அலியார்	சேமனாத்துக்காடு	2 3 34	10 0

இக்காணிகளைப்பற்றிய மேலதனமான விளம்பரங்களையும் விற்பனவின் கொந்தீசுகளையும்பற்றி மட்டக்களப்பு அரசாட்சியின் ஏசன்றுத்துரையவர்களிடம் வினாவி அறிந்துகொள்ளலாம்.

உபதேசாதிபதி மகோத்தமரவர்களினது கட்டளையின்படி,

டபிள்யூ. ற். தேயிலர்,
இராசாங்க விஜதரின் வேலைபார்ப்பவர்.

No. 770, E. P.

Colonial Secretary's Office,
Colombo, October 13, 1899.

ON Tuesday, December 19, 1899, and the following days, the Government Agent for the Eastern Province will put up to auction, at his office in Batticaloa, the under-mentioned portions of Crown Land, on the terms authorized by Government.

Lot.	Village.	Name of Applicant.	Description.	Extent.		Upset Price
				A. R. P.	Rs.	
Preliminary plan 2,108.—Koralaipattu.						
6963	Kiran	A. Chittiran	Pullukkalaivenapukkadu	2 2 33		10
Preliminary plan 923.						
11273	Kiran	K. Charavanamuttu	Jungle fit for cocoanuts	1 2 39		10
11275	Do.	do.	do.	1 3 30		10
Preliminary plan 2,305.						
75825	Kirantanai	A. Chittiran	Abandoned field	4 3 8		10
Preliminary plan 1,006.						
R 3	Karuvakkeni	K. Kannappan, claimant	Old cocoanut garden	0 2 26		—*
Preliminary plan 1,794.						
5780	Oddaimavadi	General sale	Fit for paddy	5 1 11		10
Preliminary plan 1,821.—Eravur.						
5834	Koduvamadu	S. Chinniyah and A. Chinnakkudi	Jungle fit for sundries	3 1 37		10
Preliminary plan 1,167.						
2007	Vantarumulai	A. Chellappa	Fit for cocoanuts	10 1 30		10
Preliminary plan 2,163.						
7165	Vantarumulai	M. Isalevvai and M. Asanalevvai	Fit for paddy	14 3 29		10
Preliminary plan 2,505.—Bintenna.						
76729	Padiyatalawa	Rev. C. Bonnel	Site for a school	0 1 9		10
Preliminary plan 891.—Manmunai.						
10864	Vavunativu	Rev. C. Bonnel	Kakkaitindachenaikkadu	2 2 13		10
Preliminary plan 1,050.						
866	Abdulrahimanchenai	M. Karutulevvai	Fit for paddy	13 3 34		10
Preliminary plan 1,219.						
2599	Kanjurankuda Tevitamunai	M. Kalpurappodi	Fit for paddy	6 0 0		10
2600	Do.	do.	do.	3 3 21		10
2601	Do.	U. Umarulevvai	Field	3 1 20		12-50
I 23	Do.	U. Akamatulevvai	Field and garden	2 1 26		12-50
Preliminary plan 2,462.						
76515	Paddippalai	V. V. Ilaiyatampi	Bare, open land	1 1 0		10
Preliminary plan 1,761.—Akkarai pattu.						
5557 } & 5558 }	Kolavil	K. Namasivayam	Fit for paddy	7 1 8		10

* Certificate of quiet possession.

Further information regarding these lands and conditions of sale may be obtained from the Government Agent, Eastern Province, Batticaloa.

By His Excellency the Lieut.-Governor's command,

W. T. TAYLOR,
Acting Colonial Secretary.

No. 770, E. P.

கொலோனியல் சர்க்குரித்தார் ஆபீசில்,
கொழும்பு, 1899 ம் ௨௦ ஐப்பசிமீ 13 ன் உ.

1899 ம் ஆண்டு மார்ச்சுமாதம் 19 ன் திகதியாகிய செவ்வாய்க்கிழமையிலு ம்தனையடுத்த நாட்களிலும் கிழக்கு மாகாணத்து கவற்ணமேந்து ஏசன்மவர்கள் தனது ஆபீசில் இதனடியிற் சொல்லப்படடிருக்கிற முடிக்கூரிய காணித்துண்டுகளை, அரசாட்சியாரால உத்தரவுபண்ணப்படடிருக்கும் பொருத்தப்பிரகாரம் ஏலத்திற்கறி விற்பார்.

காணித்துண்டுகள், கிழக்கு மாகாணத்து மட்டக்களப்பு டிஸ்திரிக்டிலிருக்கின்றன.

படம் 2,108.—கோற்னைப்பற்று.

இல.	குறிச்சி.	கேள்விக்காரனின் பெயர்.	விவரம்.	தரிப்புவிலை ஏக்க விசாலம். ரொன்றுக்கு	
				அ. ரூ. ப.	ரூ. ச.
6963	கிரான	அ. சித்திரன்	புலலுக்காலை வெம்புக்காடு	2 2 33	10 0
		படம் 923.			
11273	கிரான	க. சரவணமுத்து	காடு	1 2 39	10 0
11275	மேற்.	மேற்.	காடு	1 3 30	10 0
		படம் 2,305.			
75825	கானந்தனை	அ. சித்திரன்	செய்கைபண்ணப்படாமல விடப்பட வயல	4 3 8	10 0
		படம் 1,006.			
R 3	கருவாக்கேணி	க. கண்ணப்பன் (உரித்தாளி)யனையதென்னமர வளவு		0 2 26	ஆட்சிப்பூமி
		படம் 1,794.			
5780	ஓடைமாவடி	பொதுவிற்பனவு	வேளாண்மைக்கேற்ற பூமி	5 1 11	10 0
		படம் 1,821.—ஏறுஆர்.			
5834	கொடுவாமடு	சின்னையாவும் சின்னக்குட்டியும்	காடு	3 1 37	10 0
		படம் 1,167.			
2007	வந்தாறுமுலை	ஆ. செலலப்பா	தென்னைக்கேற்றபூமி	10 1 30	10 0
		படம் 2,163.			
7165	மேற்.	மு. ஈசாலெவ்வையும் அசனூலெவ்வையும்	வேளாண்மைக்கேற்ற பூமி	14 3 29	10 0
		படம் 2,505.			
76729	பருத்தித்தளவாய	ரோமான் குரு	பள்ளிக்கூடங்கூடும் பூமி	0 1 9	10 0
		படம் 891.—மண்முனை.			
10864	வவுண்தீவு	ரோமான் குரு	காக்கைதிண்ட சேனைக்காடு	2 2 13	10 0
		படம் 1,050.			
866	அவுதல்ற்கிமான் சேனை	மு. கருதுலெவ்வை	வேளாண்மைக்கேற்ற பூமி	13 3 34	10 0
		படம் 1,219.			
2599	காஞ்சூரங்கூடா	மு. கற்பூரப்போடி	வேளாண்மைக்கேற்ற பூமி	6 0 0	10 0
2600	தெவிலாமுனை	மேற்.	மேற்.	3 3 21	10 0
2601	மேற்.	உ. உமதுலெவ்வை	வயல	3 1 20	12 50
I 23	மேற்.	உ. அகமதுலெவ்வை	வயலும் தோட்டமும்	2 1 26	12 50
		படம் 2,462.			
76515	பட்டிப்பனை	வ. வி. இனையதம்பி	வெடடைப்பூமி	1 1 0	10 0
		படம் 1,761.—அக்கரைப்பற்று.			
5557 } 5558 }	கோளவில்	க. நவசிவாயம்	வேளாண்மைக்கேற்ற பூமி	7 1 8	10 0

இக்காணிகளைப்பற்றிய மேலதனமான விளம்பரங்களையும் விற்பனவின் கொந்திசுகளைப்பற்றியும் மட்டக்களப்பு அரசாட்சியாரின் ஏசன்றுத்துரையலர்களிடம் வினாவி அறிந்துகொள்ளலாம்.

உபதேசாதிபதி மகோத்தமர் அவர்களினது கட்டளையின்படி,

டப்பிள்பூ. ற்றீ. தேய்லர்,
இராசாங்க லிசுதரினது வேலைபார்ப்பவர்.

LAND SALES IN THE NORTH-WESTERN PROVINCE.

No. 1,336, N.-W. P.

Colonial Secretary's Office,
Colombo, October 5, 1899.

ON Monday, December 11, 1899, at 1 o'clock P.M., the Assistant Government Agent for the Chilaw District will put up to auction, at his office in Chilaw Kachcheri, the under-mentioned portions of Crown Land, on the terms authorized by Government.

Twelve allotments of land situated in the Pitigal korale north division of the Chilaw District of the North-Western Province.

Preliminary plan 2,164.

Lot.	Village.	Name of Claimant.	Description.	Extent.		Upset Price
				A.	R. P.	per Acre.
						Rs.
10615	Madamawela	Crown	Waste	7	0 29	30
10616	Do.	do.	do.	1	0 3	30
10617	Do.	do.	do.	2	2 15	30
10618	Do.	do.	do.	3	0 6	30
10619	Do.	do.	do.	2	2 10	30
10620	Do.	Crown and Migel Appu	do.	1	0 11	30
V 1085	Do.	H. Migel Appu and others	Paddy land	15	1 10	30
10621	Do.	Crown and others	Chena and jungle	0	2 22	30
10622	Do.	Crown and Daniel Appuhami	Chena	2	3 23	15
10623	Do.	Crown and R. P. Banhami	do.	2	0 30	15
Preliminary plan 1,522. Applicant—Mr. R. H. Ellis.						
7956	Karukkoponai	Crown	Open ground	9	0 27	30
7957	Do.	do.	Swampy	3	2 30	30

Further information respecting these lands may be obtained from the Surveyor-General, and respecting the conditions of sale from the Assistant Government Agent, Chilaw.

By His Excellency the Lieut.-Governor's command,

W. T. TAYLOR,
Acting Colonial Secretary.

No. 1,336, N.-W. P.

වමේ 1899 ක්වූ ඔක්තෝබර් මස 5 වෙනි දින කොළඹ මහසෙනෙකාරීස්ථානයේදී කන්තෝරුවේදී.

වමේ දිනට මහලා වන දිසායාගේ උපස්ථාන උපස්ථානවලින් මෙහි පහත සඳහන්වන ආණ්ඩුව සන්තක ඉඩම් ආණ්ඩුවේ නියෝගවල ප්‍රකාරයට වමේ 1899 ක්වූ දෙසැම්බර් මස 11 වෙනි දින දවල් එකට මහලා වන කවචේර්ගේදී වෙන්දේසිකර මිතුරුන්ට සෙදෙනවා ඇත.

වමේ දිනට මහලා වන පලාතේ උතුරු පිටියේ කෝරළේ පිහිටා තිබෙන බිම්කැබලි 12ක්.

සිතියම 2,164.

නො.	මම.	අයිතිකරු කියන්නා.	අන්දම.	මහත.		අක්කර
				අ.	රු. ප.	රු.
10615	මඩවෙල	රජසන්තක	හිස් බිම	7	0 29	30
10616	එම	එම	එම	1	0 3	30
10617	එම	එම	එම	2	2 15	30
10618	එම	එම	එම	3	0 6	30
10619	එම	එම	එම	2	2 10	30
10620	එම	එම සහ මිගෙල් අප්පු	එම	1	0 11	30
V 1085	මඩවෙල	එච්. මිගෙල් අප්පු සහ තවත් අය	මඩ බිම	15	1 10	30
10621	එම	රජසන්තක සහ එම	හේන සහ කැලේ	0	2 22	30
10622	එම	එම සහ දැනියෙල් අප්පුහාමි	හේන	2	3 23	15
10623	එම	එම සහ ආර්. පී. රාහාමි	එම	2	0 30	15
සිතියම 1,522. ඉල්ලුම්කරයා—ආර්. එච්. ඇලිස් මහතා.						
7956	කරුකපොතේ	රජසන්තක	එලි බිම	9	0 27	30
7957	එම	එම	මස සහිත බිම	3	2 30	30

මෙම ඉඩම් මැණි වැඩිදුර කාරණා සර්වේසර්පනරුලත්තෝගේ දැනගත් මහලා වන ඇර, මිනි නිමේ කොන්දේසි මැණි කොරතුරු වමේ දිනට මහලා වන උපස්ථානවලින් මෙහි පහත සඳහන්වන ආණ්ඩුව සන්තක ඉඩම් ආණ්ඩුවේ නියෝගවල ප්‍රකාරයට වමේ 1899 ක්වූ දෙසැම්බර් මස 11 වෙනි දින දවල් එකට මහලා වන කවචේර්ගේදී වෙන්දේසිකර මිතුරුන්ට සෙදෙනවා ඇත.

කරුකර උපස්ථානවලින් මෙහි පහත සඳහන්වන ආණ්ඩුව සන්තක ඉඩම් ආණ්ඩුවේ නියෝගවල ප්‍රකාරයට වමේ 1899 ක්වූ දෙසැම්බර් මස 11 වෙනි දින දවල් එකට මහලා වන කවචේර්ගේදී වෙන්දේසිකර මිතුරුන්ට සෙදෙනවා ඇත.

ඩබ්ලිව්. පී. චේලර්,
වැඩබලන මහසෙනෙකාරීස්ථානයේ.

No. 1,337, N.-W. P.

Colonial Secretary's Office,
Colombo, October 7, 1899.

ON Monday, November 27, 1899, at 1 o'clock P.M., the Assistant Government Agent for the Chilaw District will put up to auction, at his office in Marawila Resthouse, the under-mentioned portions of Crown Land, on the terms authorized by Government.

Twenty-one allotments of land situated in the Pitigal korale south division of the Chilaw District of the North-Western Province.

Preliminary plan 628.

Village—Pulawela. Claimant—Crown.

Description—Forest.

Lot.	Upset Price			Lot.	Upset Price		
	Extent.	per Acre.	Rs.		Extent.	per Acre	Rs.
9323	5 0 24		100	9336	2 1 0		100
9324	6 0 12		100	9337	2 1 2		100
9326	3 0 39		60	9338	1 3 39		100
9327	4 2 15		80	9340	1 3 23		100
9328	5 1 10		90	9341	1 3 22		100
9329	3 2 15		90	9342	1 3 22		100
9331	2 0 22		90	9343	1 3 14		100
9332	2 0 10		90	9344	1 3 39		100
9333	2 0 14		90	9345	2 0 10		100
9334	1 2 34		90	9346	2 0 6		100
9335	2 1 10		90				

Further information respecting these lands may be obtained from the Surveyor-General, and respecting the conditions of sale from the Assistant Government Agent, Chilaw.

By His Excellency the Lieut.-Governor's command,

W. T. TAYLOR,
Acting Colonial Secretary.

වම 1899 ක්වු මක්කෝබර් මස 7 වෙනි No. 1,337, N.-W. P. දින කොළඹ මහසෙක්කාරිස්උර නාන්සේගේ කන්කෝරුවෙදිස.

ආලාවන දිස්ත්‍රික්කුවේ උපඵජන්කඋත්තනාන්සේ විසින් මෙහි පහත සඳහන්වෙන ආණ්ඩුව සන්තක ඉඩම් ආණ්ඩුවේ නියෝගවල ප්‍රකාරයට වම 1899 ක්වු නොවැම්බු මස 27 වෙනි දිනවු සඳුදා මාරුවල නානාය මේදි වෙන්දේසිකර විකුණන්නට යෙදෙනවා ඇත.

වයඹ දිසාවේ ආලාවන දිස්ත්‍රික්කුවේ උතුරු පිටිගල් කෝරලේ පිහිටා තිබෙන බිම්කැබලි.

සිතියම 628. ගම—තුලාවල.

කො.	අක්කර			කො.	අක්කර		
	මහත.	සකම්ල.	රු.		මහත.	සකම්ල.	රු.
9323	5 0 24		100	9336	2 1 0		100
9324	6 0 12		100	9337	2 1 2		100
6326	3 0 39		60	9338	1 3 39		100
9327	4 2 15		80	9340	1 3 23		100
9328	5 1 10		90	9341	1 3 22		100
9329	3 2 15		90	9342	1 3 22		100
9331	2 0 22		90	9343	1 3 14		100
9332	2 0 10		90	9344	1 3 39		100
9333	2 0 14		90	9345	2 0 10		100
9334	1 2 34		90	9346	2 0 6		100
9335	2 1 10		90				

මෙම ඉඩම් ගැණ වැඩිදුර කාරණ සර්වේචර්ජන ධුල්උත්තනාන්සේගේද, විකිනීමේ කොන්දේසි ගැණ කාරණ ආලාවන දිස්ත්‍රික්කුවේ උපඵජන්කඋත්තනාන්සේගේද දුනගන්නට පුළුවන.

උපආණ්ඩුකාර උතුමානන්සේගේ ආඥාවලෙස,
ඩබ්ල්. පී. ටේලර්,
වැඩබලන මහසෙක්කාරිස් වමිහ.

No. 1,338, N.-W. P.

Colonial Secretary's Office,
Colombo, October 9, 1899.

ON Monday, November 20, 1899, at 1 o'clock P.M., the Assistant Government Agent for the Chilaw District will put up to auction for sale or settlement, at his office in Chilaw Kachcheri, the under-mentioned portions of Crown Land, on the terms authorized by Government.

Nineteen allotments of land situated in the Pitigal korale north division of the Chilaw District of the North-Western Province.

Preliminary plan 1,717. Applicant—P. Santiago Croos.

Lot.	Village.	Name of Claimant.	Description.	Upset Price	
				Extent.	per Acre.
8671	Kumbutukuliya	Crown	Chena	5 2 12	30
8674	Do.	Crown	Open land	0 35	30
8675	Do.	Crown	Small jungle	89 3 23	30
8678	Do.	Crown	Open land, sandy	0 1 12	30
8679	Do.	do.	do.	0 2 23	30
8680	Do.	Crown	Jungle	198 2 0	30
8682	Do.	Crown	Jungle	102 1 10	30
8684	Do.	do.	do.	4 1 26	30
8686	Amaikuli	do.	—	2 2 11	30

Preliminary plan 1,721. Applicant—Nil.

D 720	Karawita	Lapaya Kiriya	Cacao garden	2 0 20	40
E 720	Do.	K. Baiya	do.	10 0 31	75
F 720	Do.	A. Lapaya	Chena	5 3 23	30
G 720	Do.	M. Mitiya	do.	11 1 10	30
H 720	Do.	K. Punchi	do.	3 3 32	30
I 720	Do.	A. Petti	do.	4 2 10	30
8707	Do.	Crown	do.	5 1 17	30

Lot.	Village.	Name of Claimant.	Description.	Extent.		Upset Price per Acre.
				A.	R. P.	
D 1133	Ambakandawela	Preliminary plan 2,246/9.	Applicant—Nil.	1	2 3	250
E 1133	Do.	V. M. Salo Fernando	Cacao garden	0	2 15	60
10810	Do.	V. Albinu Fernando	do.	15	1 8	40
		Crown	Jungle			

Further information respecting these lands may be obtained from the Surveyor-General, and respecting the conditions of sale from the Assistant Government Agent, Chilaw.

By His Excellency the Lieut.-Governor's command,

W. T. TAYLOR,
Acting Colonial Secretary.

No. 1,338, N.-W. P.

වම 1899 ක්වූ ඔක්තෝබර් මස 9 වෙනි දින කොළඹ මහසෙනෙවිවරයාගේ කන්තෝරුවේදී.

ලාභන දිසාවේ ආණ්ඩුවේ උපදේශනාලයකින් විසින් මෙහි පහත සඳහන්වන ආණ්ඩුව සත්කම ඉඩම් ආණ්ඩුවේ නියෝගවල ප්‍රකාරයට වම 1899 ක්වූ නොවැම්බර් මස 20 වෙනි දින වූ සඳුදා දවල් 1 ව භලාවක කවිවරයෙහි වෙන්දේසිකර විකුණනට හෝ බෙරුවක් කරනට යෙදෙනවා ඇත.

වසඹ දිසාවේ භලාවක පලාතේ පිටිගල්කෝරලේ උතුරු කොට්ඨාසයේ පිහිටා තිබෙන බිම්කැබලි. සිතියම 1,717. ඉල්ලුම්කාරයා—පී. සන්තියාගු කුරුස්.

නො.	ගම.	අයිතියක් කියන්නා.	අන්දම.	මහ. අ. රු. ප.	අක්කර යක මිල. රු.
8671	කුඹුටුකුලිය	ඔටුන්න මෙම ඉඩමට ඉල්ලුම්කාරයෙක් නැ.	සේන	5 2 12	30
8674	එම	එම ඉල්ලුම්කාරයා—ඇස්. ජී. ප්‍රනාන්දු.	එලි බිම	1 0 35	30
8675	එම	ඔටුන්න මෙම ඉඩමට ඉල්ලුම්කාරයෙක් නැ.	කුඩා කැලෑව	89 3 23	30
8678	එම	ඔටුන්න	එලිබිම, වැල්ල	0 1 12	30
8679	එම	එම	එම	0 2 23	30
8680	එම	ඉල්ලුම්කාරයා—ඇස්. ජී. ප්‍රනාන්දු. ඔටුන්න මෙම ඉඩමට ඉල්ලුම්කාරයෙක් නැ.	කැලෑව	198 2 0	30
8682	එම	ඔටුන්න	එම	102 1 10	30
8684	එම	එම	එම	4 1 26	30
8686	ආමකුලිය	එම	—	2 2 11	30
සිතියම 1,721.					
D 720	කරච්ච	උපයා කිරිගා	පොල්වත්ත	2 0 20	40
E 720	එම	කේ. බයිතා	එම	10 0 31	75
F 720	එම	ඒ. උපයා	සේන	5 3 23	30
G 720	එම	ඇම්. මිටියා	එම	11 1 10	30
H 720	එම	කේ. පුංචි	එම	3 3 32	30
I 720	එම	ඒ. පෙන්නි	එම	4 2 10	30
8707	එම	ඔටුන්න	එම	5 1 17	30
සිතියම 2,246/9.					
D 1133	අඹකදවිල	වී. ඇම්. සලේ ප්‍රනාන්දු	පොල්වත්ත	1 2 3	250
E 1133	එම	වී. අල්බිනු ප්‍රනාන්දු	එම	0 2 15	60
10810	එම	ඔටුන්න	කැලෑව	15 1 8	40

මෙම ඉඩම් ගැණ වැඩිදුර කාරණා සර්වේයර්ජනරාලයකින් විකිණීමේ කොන්දේසි ගැණ භලාවක දිසාවේ ආණ්ඩුවේ උපදේශනාලයකින් විකුණනට පුළුවන.

හරාහර උපආණ්ඩුකාර උතුමානන්වකන්සේගේ ආඥාව ලෙස,
ඩබ්ලිව්. ඩී. ටේලර්,
වැඩබලන මහසෙනෙවිවරයාගේ වමක.

LAND SALES IN THE NORTH-CENTRAL PROVINCE.

No. 1,003, N.-C. P.

Colonial Secretary's Office,
Colombo, October 5, 1899.

ON Thursday, November 16, 1899, at 12 noon, the Government Agent for the North-Central Province will put up for sale or settlement, at his office in Anuradhapura, the under-mentioned portions of Crown Land, on the terms authorized by Government.

Twenty-two allotments of land situated in the Nuwaragampalata division of the Nuwarakalawiya District of the North-Central Province.

Preliminary plan 1,424.—Willachchiya korale.

Lot.	Village.	Name of Applicant.	Description.	Extent. A. R. P.
4404	Periyamurippuwa	S. M. Pattanketti	Scrub fit for paddy	5 1 31
Preliminary plan 1,312.—Nuwaragam korale.				
3909	Kudagama	Sinna Weda	Low jungle fit for paddy	6 3 4
Preliminary plan 1,485.—Nuwaragam korale.				
4596	Amañe	Ana Kachchi Mohamado	High land fit for cocoanut	3 1 2
4597	Do.	do.	do.	0 1 31
4598	Do.	do.	do.	0 1 29
4599	Do.	do.	Jungle fit for paddy	0 2 8
4600	Do.	—	Paddy field	0 0 13
4601	Do.	Ana Kachchi Mohamado	High land fit for cocoanut	0 0 37
4602	Do.	do.	Paddy field	0 1 18
Preliminary plan 1,686.—Nuwaragam korale.				
5106	Galnewa	Kapurala Vel-vidane	Field	0 0 28
5107	Do.	do.	do.	0 1 23
Preliminary plan 1,027.—Kadawat korale.				
2920	Kudapalugollewa	Pinhami Vel-vidane and others	Jungle fit for paddy	7 1 16
Preliminary plan 1,499.—Kadawat korale.				
4636	Galenbindunuwewa	—	Paddy field	1 1 18
Preliminary plan 1,711.—Kadawat korale.				
5170	Dachchidamane	Gama Vel-vidane	Scrub fit for paddy	9 0 37
Preliminary plan 1,712.—Kadawat korale.				
5171	Kongollewa	Kirihami Setukara Lekama	Jungle fit for paddy	23 1 0
Preliminary plan 1,761.—Kadawat korale.				
5276	Siyambalagaswewa	W. Punchirala	High land fit for garden	1 2 4
Preliminary plan 1,725.—Eppawala korale.				
5198	Ratmalawetiya	Udaya Hangiliya	Low jungle fit for paddy	2 3 30
Preliminary plan 1,694.—Eppawala korale.				
5134	Rajjallegama	Nambirala Vel-vidane	Low jungle fit for paddy	4 2 2
5136	Do.	A. Wannihami and others	Field encroachment	1 0 0
Preliminary plan 1,690.—Eppawala korale.				
5117	Galmaduwa	Banda Vel-vidane	Jungle fit for garden	2 1 8
5118	Do.	do.	do.	1 0 38
Preliminary plan 1,644.—Eppawala korale.				
4985	Kelediwulwewa	D. Ukku Banda, Wewa Lekama	Jungle fit for garden	10 2 30

Upset price,—Rs. 10 per acre.

Claimants to any of these lands must attend the sale and prove their title, if any.

Further information respecting these lands may be obtained from the Surveyor-General, and respecting the conditions of sale from the Government Agent of the North-Central Province.

By His Excellency the Lieut.-Governor's command,

W. T. TAYLOR,
Acting Colonial Secretary.

No. 1,003, N.-C. P.

වර්ෂ 1899 ක්වූ ඔක්තෝබර් මස 5 වෙනි දින කොළඹ

මහසෙනෙවිතුමාගේ කන්දේසියේ කන්දේසියේදී.

උතුරු මැද දිසාවේ ආණ්ඩුවේ මහජනනලක්ෂණයන් සේ විසින් මෙහි පහත සඳහන් වූ ආණ්ඩුව සන්ධක ඉඩම් ආණ්ඩුවේ නියෝගවල ප්‍රකාරයට වර්ෂ 1899 ක්වූ නොවැම්බර් මස 16 වෙනි දින වූ මුහුණපතින්ද දවල් දෙදලහට අනුරාධපුරේ කවිචේරියේදී වෙන්දේසි කර විකුණනට නොහොත් කේරුමකර දෙන්නට සෙදෙනවා ඇති උතුරු මැද දිසාවේ නුවරකලාවන පලාතේ නුවරගම් පලාත කොට්ඨාසයේ පිහිටා තිබෙන බිම් කැබලි 22 ක්.

සිතියම 1,424. විලච්චියකෝරලේ. අයිතිකම කියන්නා—ආණ්ඩුව.

නො.	ගම.	ඉල්ලුම්කාරයා.	අන්දම.	මහත.
4440	පෙරියමුරිප්පුව	ඇස්. ඇම්. පාන්තන්කෙවිච්චි	වි ගොවිතැනට සුදුසු ලද බිම	5 1 31
සිතියම 1,312. නුවරගම්කෝරලේ.				
3909	කුඩාගම	සින්නාවෙද	එම ලද කැලේ	6 3 4

නො.	ගම.	ඉල්ළුමිකාරයා.	අන්දම.	මහක. අ. රු. ප.
		සිතියම 1,485.		
4596	ආමනේ	ආනා. කාවිච්චි මොහමමද	පොල් වැව්මට සුදුසු අත් දඹුවා බිම	3 1 2
4597	එම	එම	එම	0 1 31
4598	එම	එම	එම	0 1 29
4599	එම	එම	වී ගොවිතැනට සුදුසු කැලේ	0 2 8
4600	එම	—	කුඹුර	0 0 13
4601	එම	එම	පොල් වැව්මට සුදුසු අත් දඹුවා බිම	0 0 37
4602	එම	එම	කුඹුර	0 1 18
		සිතියම 1,686.		
5106	ගල්නැව	කපුරුලවෙල්විදුනේ	කුඹුර	0 0 28
5107	එම	එම	එම	0 1 23
		සිතියම 1,027. කඩවත්කෝරලේ.		
2920	කුඩාපඨගොල්ලාව	පින්හාමි වෙල්විදුනේ සහ තවත්අය	වී ගොවිතැනට සුදුසු කැලේ	7 1 16
		සිතියම 1,499.		
4636	ගලෙන්බිදුනුවාව	—	කුඹුර	1 1 18
		සිතියම 1,711.		
5170	දුවිවිදුමන	ගමාවෙල්විදුනේ	වී ගොවිතැනට සුදුසු ලදුබිම	9 0 37
		සිතියම 1,712.		
5171	කෝත්ගොල්ලාව	කිරිහාමි සේතුකාරලේකුම	වී ගොවිතැනට සුදුසු කැලේ	23 1 0
		සිතියම 1,761.		
5276	සියඹලාගස්වැව	ඩබ්ලිව්. පුන්විරුල	වතුඉඩමකට සුදුසු අත් දඹුවාකැලේ	1 2 4
		සිතියම 1,725. එප්පාවෙලකෝරලේ.		
5198	රත්මලවැවිය	උඩසාහන්තිලියා	වීගොවිතැනට සුදුසු ලද කැලේ	2 3 30
		සිතියම 1,694.		
5134	රජ්ජලේ ගම	නම්බිරුලවෙල්විදුනේ	එම	4 2 2
5136	එම	ඒ. වත්තිහාමි සහ තවත්අය	බලාගත්කාරයට අල්ලාගත නිබෙන කුඹුර	1 0 0
		සිතියම 1,690.		
5117	ගල්මඩුව	බත්වා වෙල්විදුනේ	වතුඉඩමකට සුදුසු කැලේ	2 1 8
5118	එම	එම	එම	1 0 38
		සිතියම 1,644.		
4985	කැලේදිවුල්වැව	සී. උක්කුබත්වා වැව්ලේකම	එම	10 2 30

අක්කරයක් රූපියල් දහසේ පටන් විකුනනට යෙදෙනවා ඇත.
 මෙම ඉඩම්වලට අයිතිවාසිකම් ඇති අයවල් විකිනීමේ දිනට පැමිණ බඩුන්ගේ අයිතිවාසිකම් බප්පකර තිබින්නට බිනූය.
 මෙම ඉඩම් ගැණ වැඩිදුර කාරණා සර්වේශර්ජනරුලත්තාන්සේගෙන්ද, විකිනීමේ කොන්දේසිය ගැණ වැඩිදුර කාරණා උතුරු මැදදිසාවේ ආණ්ඩුවේ මහජ්ජන්තරුන්සාන්සේගෙන්ද දැනගන්නට පුළුවන.
 ගරුගර උපආණ්ඩුකාර උතුරු මහන්සේගේ ආඥාවලෙස,
 ඩබ්ල්. ඩී. වෙල්, වැඩබලන මහසෙක්කාරිස් මමිහ.

No. 1,004, N.-C. P. Colonial Secretary's Office, Colombo, October 9, 1899.

ON Tuesday, November 21, 1899, at 12 noon, the Government Agent for the North-Central Province will put up for sale or settlement, at his office in Anuradhapura, the under-mentioned portions of Crown Land, on the terms authorized by Government.

Fifteen allotments of land situated in the Kalagampalata division of the Nuwarakalawiya District of the North-Central Province.

Preliminary plan 986.—Kiralowa korale.				
Lot.	Village.	Name of Applicant.	Description.	Extent. A. R. P.
2857	Marasinhahammillewa	—	Low jungle fit for paddy	1 1 33
Preliminary plan 1,785.—Kiralowa korale.				
5314	Do.	K. Appuhami and others	Abandoned gangoda fit for paddy	1 0 18
5315	Do.	do.	Landa land fit for paddy	1 2 33
5316	Do.	do.	addy field	0 3 2
5317	Do.	Kapurala, ex Vel-vidane, and another	Low jungle fit for paddy	1 1 1
Preliminary plan 1,757.—Kiralowa korale.				
5272	Ipulwehera	Punchirala Kapurala	Low jungle fit for paddy	11 1 8
Preliminary plan 1,804.—Kiralowa korale.				
5350	Marasinhahammillewa	U. Appuhami and another	Low jungle fit for paddy	0 3 30

Lot.	Village.	Name of Applicant.	Description.	Extent. A. R. P.
5351	Kandulugamuwa	Preliminary plan 1,805.—Negampaha korale. Banda, ex Vel-vidane, and others	Scrub fit for paddy	6 2 8
5352	Do.	Ranhami, Vel-vidane, and another	do.	7 1 37
5318	Kandulugamuwa	Preliminary plan 1,786.—Negampaha korale. T. Banda and others	Scrub fit for paddy	8 3 10
5320	Do.	do.	do.	1 2 28
5355	Kudagalmediyawa	Preliminary plan 1,807.—Negampaha korale. D. C. Ranhami and others	Scrub fit for paddy	9 1 10
5356	Do.	do.	Paddy field	2 2 18
5357	Do.	D. Ranhami and another	Scrub fit for paddy	4 3 10
5322	Galketiyagama	Preliminary plan 1,787.—Unduruwa korale. Kalu Banda, Vel-vidane, and others	Low jungle fit for paddy	1 3 0

Upset price,—Rs. 10 per acre.

Claimants to any of these lands must attend the sale and prove their title, if any.

Further information respecting these lands may be obtained from the Surveyor-General, and respecting the conditions of sale from the Government Agent of the North-Central Province.

By His Excellency the Lieut.-Governor's command,

W. T. TAYLOR,
Acting Colonial Secretary.

No. 1,004, N.-C P.

වම 1899 ක්වු මක්කෝබර් මස 9 වෙනි දින කොලඹ මහසෙනෙසානායකවරයාගේ කන්කෝරුවේදීය.

දුරුමැද දිසාවේ ආණ්ඩුවේ මහජ්ජන්තලන්කාන්තේ විසින් මෙහි පහත සඳහන්වෙන ආණ්ඩුව සන්තක ඉඩම් ආණ්ඩුවේ නියෝගවල ප්‍රකාරයට වම 1899 ක්වු නොවැම්බර් මස 21 වෙනි දිනවු අහඹුවාදා දවල් 12ට අනුරාධපුරේ කවිවෙරියේදී වෙන්දේසිකර විකුණනට ගෝ බේරුම්කර දෙන්නට යෙදෙනවා ඇත.

උතුරුමැද දිසාවේ නුවරකලාපිස පලාතේ කලාගම්පලාතේ කොට්ඨාසයේ පිහිටා තිබෙන බිම්කැබලි 15ක්.

නො.	ගම.	සිතියම 986. කිරලවකෝරලේ. ඉල්වම්කාරයා.	අන්දම.	මහත. අ. රු. ප.
2857	මාරසිංහ ගම්මල්ලාව	—	වියට සැහෙන ලදු බිම	1 1 33
5314	එම	සිතියම 1,785. කිරලවකෝරලේ. කේ. අජපුහාමි සහ තවත්	වියට සැහෙන පාඨගම්ගොඩ	1 0 18
5315	එම	එම	වියට හොඳ ලදු බිම	1 2 33
5316	එම	එම	කුඹුර	0 3 2
5317	එම	කපුරුල හිටපු වෙල්විදුනේ සහ තවත්	වියට හොඳ ලදු බිම	1 1 1
5272	ඉප්ප්වටහැර	සිතියම 1,757. පූවිඳුල කපුරුල	වියට හොඳ ලදු බිම	11 1 8
5350	මාරසිංහ ගම්මල්ලාව	සිතියම 1,804. ඇන්. අජපුහාමි සහ තවත් කෙනෙක්	වියට සැහෙන ලදු බිම	0 3 30
5351	කඳුඵගොවුට	සිතියම 1,805. නැගම්පහකෝරලේ. බණ්ඩා හිටපු වෙල්විදුනේ සහ තවත්	වියට සැහෙන තණ බිම	6 2 8
5352	එම	රත්නාමි වෙල්විදුනේ සහ තවත් කෙනෙක්	එම	7 1 37
5318	එම	සිතියම 1,786. ටී. බණ්ඩා සහ තවත්	එම	8 3 10
5320	එම	එම	එම	1 2 28
5355	කුඩාගල්මැහිසාව	සිතියම 1,807. ඩී. සී. රත්නාමි සහ තවත්	වියට සැහෙන ලදු බිම	9 1 10
5356	එම	එම	වෙල	2 2 18
5357	එම	ඩී. රත්නාමි සහ කෙනෙක්	වියට සැහෙන ලදු බිම	4 3 10
5322	ගල්කැපියාගම	සිතියම 1,787. උදුරවකෝරලේ. කඵබණ්ඩා වෙල්විදුනේ සහ තවත්	වියට සැහෙන ලදු බිම	1 3 0

අක්කරයක් රුපියල් දහයේ පටන් විකුණනට යෙදෙනවා ඇත.

මෙම ඉඩම්වලින් කොසිම ඉඩමකටවත් යම් අයිතිවාසිකම් තිබෙන අයවල් විකිනීමේ දීනේට පැමිණ ඔවුන්ගේ අයිතිවාසිකම් ඔප්පුකර සිටින්නට ඕනෑය.

මෙම ඉඩම් ගැණ වැඩිදුර කාරණා සර්වේසර්ජන්තුලන්කාන්තේගෙන්ද, විකිනීමේ කොන්දේසිය ගැණ වැඩිදුර කාරණා උතුරුමැද දිසාවේ ආණ්ඩුවේ මහජ්ජන්තලන්කාන්තේගෙන්ද දැනගන්නට පුළුවන.

ගරුකර උපආණ්ඩුකාර උතුරුමහනුවනේගේ ආඥාව ලෙස,

ඩබ්ල්. ඩී. වෙලර්,
වැඩබලන මහසෙනෙසානායකවරයාගේ වමික.

Colonial Secretary's Office,
Colombo, October 10, 1899.

No. 1,005, N.-C. P.

ON Tuesday, November 28, 1899, at 12 noon, the Government Agent for the North-Central Province will put up for sale or settlement, at his office in Anuradhapura, the under-mentioned portions of Crown Land, on the terms authorized by Government.

Forty-four allotments of land situated in the Nuwaragampalata division of the Nuwarakalawiya District of the North-Central Province.

Lot.	Village.	Name of Applicant.	Description.	Extent.		
				A.	R.	P.
Preliminary plan 1,703.—Kanadara korale.						
5153	Ihalawewa	Punchirala, Vel-vidane, and others	High jungle fit for paddy	9	2	27
Preliminary plan 1,710.—Nuwaragam korale.						
5169	Asirikkulama	Ahamadu Tamby and others	Low jungle fit for paddy	7	0	28
Preliminary plan 110.—Nuwaragam korale.						
357	Elayapattukulam	—	Low jungle fit for paddy	1	3	19
Preliminary plan 1,109. - Nuwaragam korale.						
K 122	Pahalatalawa	Jayasundara Kapurubami, Korala	Paddy field	0	0	20
L 122	Do.	do.	do.	2	1	6
N 122	Do.	do.	do.	0	1	14
Preliminary plan 1,216.—Nuwaragam korale.						
3639	Migassegama	—	Garden land	0	0	31
Preliminary plan 1,224.—Nuwaragam korale.						
3657	Nikawewa	W. Kapurala and others	High jungle fit for paddy	3	2	15
Preliminary plan 1,304.—Nuwaragam korale.						
3883	Mankadawala	P. Wannihami and another	High jungle fit for paddy	9	2	33
3884	Do.	Bairala Mohottala	Paddy field—an encroachment	1	0	22
Preliminary plan 554.—Willachchiya korale.						
2032	Hammillekulama	Ranhami, Vel-vidane	Low jungle fit for paddy	5	1	18
Preliminary plan 1,118.—Willachchiya korale.						
3238	Ihalagalgiriyaagama	W. A. Banda	Low jungle fit for paddy	0	3	38
Preliminary plan 1,120.—Willachchiya korale.						
O 122	Hammillekulama	Pinhami, ex-Arachchi	Paddy field—encroachment	0	1	0
Preliminary plan 1,335.—Willachchiya korale.						
4028	Maragahawewa	K. Gamarala	Low jungle fit for paddy	1	1	0
Preliminary plan 1,461.—Willachchiya korale.						
4487	Nochchiyagama	—	High land fit for garden	0	0	287
Preliminary plan 1,468.—Willachchiya korale.						
4547	Galewewa	K. Welate	Open land fit for garden	2	1	21
Preliminary plan 1,470.—Willachchiya korale.						
4550	Relapanawa	Relapanawa Ratemahatmaya	High jungle fit for paddy	11	1	13
Preliminary plan 679.—Eppawala korale.						
2261	Eliyadiwulwewa	—	Planted land—encroachment	0	0	16
2262	Do.	—	do.	0	0	18
2263	Do.	K. Lekama and another	Jungle fit for paddy	3	0	11
2265	Do.	Punchirala Wedarala	do.	4	1	8
Preliminary plan 1,083.—Eppawala korale.						
3028	Kelediwulwewa	K. W. Ukku Banda and another	High jungle fit for paddy	2	0	4
Preliminary plan 1,212.—Eppawala korale.						
3621	Palugaswewa	T. Bandaranayaka	Low jungle fit for paddy	2	1	12
3622	Do.	Banda, Vel-vidane	Cleared land fit for paddy	1	3	11
3627	Keleamunnukele	K. T. Tikiri Banda, Korala	Partly cleared land fit for paddy	2	3	25
Preliminary plan 1,218.—Eppawala korale.						
3647	Tammattewewa	K. K. Nambirala	Cleared land fit for paddy	10	1	7
Preliminary plan 1,221.—Eppawala korale.						
3652	Musselpitiya	Bairala Upasakarala	High jungle fit for garden	1	2	8
Preliminary plan 1,223.—Eppawala korale.						
V 123	Dematawewa	Pinhami Badderala	Paddy field	0	1	34
* Preliminary plan 1,228.—Eppawala korale.						
3668	Eliyadiwulwewa	Punchirala Wedarala	Field	1	0	4
3669	Do.	M. Banda	do.	1	0	4
3670	Do.	Punchirala, Vel-vidane	do.	3	0	10
Preliminary plan 1,241.—Eppawala korale.						
A 124	Pahala Hammillewa	W. Mudalihami	Paddy field—encroachment	0	0	13
B 124	Do.	—	do.	0	0	36
Preliminary plan 1,243.—Eppawala korale.						
D 124	Eppawala	—	Open land fit for paddy	1	0	25
Preliminary plan 1,259.—Eppawala korale.						
3738	Galmaduwa	K. Nambirala	Low jungle fit for paddy	5	2	32
Preliminary plan 1,262.—Eppawala korale.						
3742	Kelediwulwewa	D. Ukku Banda	Low jungle fit for paddy	6	2	31

Lot.	Village.	Name of Applicant.	Description.	Extent. A. R. P.
3755	Alutwewa	Preliminary plan 1,269.—Eppawala korale. U. Kapurala	Jungle land fit for garden	1 0 23
3762	Achariyagama	Preliminary plan 1,272.—Eppawala korale. V. Nambirala	Cleared land fit for paddy	4 3 10
4048	Medagama	Preliminary plan 1,348.—Eppawala korale. D. Appuhami	Low jungle fit for paddy	4 0 32
4049	Pottegama	do.	do.	3 0 0
4052	Medagama	Preliminary plan 1,350.—Eppawala korale. D. Appuhami	Low jungle fit for paddy	2 3 28
4053	Pottegama	D. Appuhami and another	do.	9 3 5
4606	Suriyadamana	Preliminary plan 1,487.—Willachchiya korale. W. Abram Alwis	Low jungle fit for paddy	21 0 0

Upset price of lots 3,668 3,669, and 3,670 in preliminary plan 1,228 is Rs. 25 per acre and of the rest Rs. 10 per acre.

Further information respecting these lands may be obtained from the Surveyor-General, and respecting the conditions of sale from the Government Agent of the North-Central Province.

Claimants to any of these lands must attend the sale and prove their title, if any.

By His Excellency the Lieut.-Governor's command,

W. T. TAYLOR,
Acting Colonial Secretary.

No. 1,005, N.-C. P.

වෂ් 1899 ක්වු ඔක්තෝබර් මස 10 වෙනි දින කොළඹ

මහසෙනෙවුගාර්ස්ලන්තාන්සේගේ කන්තෝරුවේදිය.

උතුරුමැද දිසාවේ ආණ්ඩුවේ ඒජන්තලන්තාන්සේ විසින් වෙති පහත සඳහන්වන ආණ්ඩුව සන්තක ඉඩම් ආණ්ඩුවේ නියෝගවල ප්‍රකාරයට වෂ් 1899 ක්වු නොවැම්බර් මස 28 වෙනි දිනවු අඟහරුවාද දවල් දෙදලකට අනුරාධපුර කම්බේරියේදී වෙන්දේසිකර විකුණනව නොහොත් බේරුම්කර දෙන්නට යෙදෙනවා ඇත.

උතුරුමැද දිසාවේ නුවරකලාවිස පලාතේ නුවරගම්පලාත කොඩාසයේ පිහිටාතිබෙන බිම්කැබලි හත ලියහරක්.

සිතියම 1,703. කහදරකෝරලේ. අයිතිකම කියන්නා—ආණ්ඩුව.

නො.	ගම.	ඉල්ළිමිකාරයා.	අන්දම.	මහත. අ. රු. ප.
5153	ඉහලවැව	පුත්චිරලවෙල්විදුනේ සහ තවත්	විගොවිතැනට සුදුසු අන්දමුවා කැලේ	9 2 27
5169	අසිරික්කුලම	සිතියම 1,710. නුවරගම්කෝරලේ. අහමදු තම්බි සහ තවත්	විගොවිතැනට සුදුසු ලඳුකැලේ	7 0 28
357	එලයාපන්තුකුලම	—	එම එම	1 3 19
K 122	පහලකලාව	සිතියම 1,109. ජයසුන්දර කපුරුගාමි කෝරල	කුඹුර	0 0 20
L 122	එම	එම	එම	2 1 6
N 122	එම	එම	එම	0 1 14
3636	මහස්සේගම	—	එම	0 0 31
3657	නිකවැව	සිතියම 1,224. ධම්මලී. කපුරුල සහ තවත්	විගොවිතැනට සුදුසු අන්දමුවා කැලේ	3 2 15
3883	මාන්කඩවල	සිතියම 1,304. පී. වන්නිහාමි සහ තවත් අයෙක්	එම එම	9 2 33
3884	එම	බසිරුල මොහොවිටාල	බලේට අල්ලාගත තිබෙන කුඹුර	1 0 22
2032	හම්මල්ලකුලම	සිතියම 554. විලවිච්ච කෝරලේ. රත්නාමි වෙල්විදුනේ	විගොවිතැනට සුදුසු ලඳු කැලේ	5 1 18
3238	ඉහලගල්ගිරියාගම ධම්මලී. ඒ. බන්ධා	සිතියම 1,118.	එම එම	0 3 38
O 122	හම්මල්ලකුලම	සිතියම 1,120. පිත්තාමි හිටපු ආරච්චිල	බලේට අල්ලාගත තිබෙන කුඹුර	0 1 0
4028	මාරගහවැව	සිතියම 1,335. කේ. ගමරුල	විගොවිතැනට සුදුසු ලඳු කැලේ	1 1 0
4487	නොවිච්චගම	—	එම	0 0 287
4547	ගලේවැව	සිතියම 1,468. කේ. වේලානේ	වතු ඉඩමකට සුදුසු පිට්ටනිබිම	2 1 21

නො.	ගම.	ඉල්ලුම්කාරයා.	අන්දම.	මහත. අ. රු. ප.
		සිතියම 1,470.		
4550	රලපනුව	රලපනුවේ රවේමහන්මයා	විගොවිතැනට සුදුසු අන්දමට කැලේ	11 1 13
		සිතියම 679. එප්පාවෙලකෝරලේ.		
2261	එලියදිවුල්වැව	—	බලගන්කාරයෙන් අල්ලා වැවිලි කර තිබෙන ඉඩම එම එම	0 0 16
2262	එම	—	එම එම	0 0 18
2263	එම	කේ. ලේකම් සහ තවත් අයෙක් විගොවිතැනට සුදුසු කැලේ	එම එම	3 0 11
2265	එම	පුත්තරල වෙදරල	එම එම	4 1 8
		සිතියම 1,083.		
3028	කැලේ දිවුල්වැව	කේ. බිබ්ලිවි. උක්කුබන්ඩා	විගොවිතැනට සුදුසු අන්දමට කැලේ	2 0 4
		සිතියම 1,212.		
3621	පළමුවැව	පී. බන්ඩාරනායක	විගොවිතැනට සුදුසු ලදුකැලේ	2 1 12
3622	එම	බන්ඩාවෙල්විද්‍යෙන්	විගොවිතැනට සුදුසු එලි කරපු ඉඩම	1 3 11
3627	කැලේ අඩුකු කැලේ	කේ. පී. විකිරිබන්ඩා කෝරල	එම පංගුවත් එලිකරපු ඉඩම	2 3 25
		සිතියම 1,218.		
3647	තමිමන්දේවැව	කේ. කේ. නඹිරල	එම එලිකරපු බිම	10 1 7
		සිතියම 1,221.		
3652	මුස්සල්පිටිය	බසිරල උපාසකරල	වතු ඉඩමකට සුදුසු අන්දමට කැලේ	1 2 8
		සිතියම 1,223.		
V 123	දෙමටවැව	පිත්තාමි බද්දේරල	කුඹුර	0 1 34
		සිතියම 1,228.		
3668	එලියදිවුල්වැව.	පුත්තරල වෙදරල	එම	1 0 4
3669	එම	ඇම්. බන්ඩා	එම	1 0 4
3670	එම	පුත්තරල වෙල්විද්‍යෙන්	එම	3 0 10
		සිතියම 1,241.		
A 124	පහලතමිල්ලුව	බිබ්ලිවි. මුදලිගාමි	බලේට අල්ලාගත තිබෙන කුඹුර එම	0 0 13
B 124	එම	—	එම	0 0 36
		සිතියම 1,243.		
D 124	එප්පාවෙල	—	විගොවිතැනට සුදුසු පිට්ටනිබිම	1 0 25
		සිතියම 1,259.		
3738	ගල්මඩුව	කේ. නඹිරල	විගොවිතැනට සුදුසු ලදු බිම	5 2 32
		සිතියම 1,262.		
3742	කැලේදිවුල්වැව	ඩී. උක්කුබන්ඩා	විගොවිතැනට සුදුසු ලදු බිම	6 2 21
		සිතියම 1,269.		
3755	අළුවැව	සු. කපුරල	වතුඉඩමකට සුදුසු කැලැබිම	1 0 23
3756	ඉහලවැව	එච්. හේරත්ගාමි	විගොවිතැනට සුදුසු කැලැබිම	3 3 25
		සිතියම 1,272.		
3762	ආචාරිගාම	පී. නඹිරල	විගොවිතැනට සුදුසු එලිකරපු බිම	4 3 10
		සිතියම 1,348.		
4048	මැදගම	ඩී. අප්පුගාමි	විගොවිතැනට සුදුසු ලදු කැලේ	4 0 32
4049	පොත්තේගම	ඩී. අප්පුගාමි	එම එම	3 0 0
		සිතියම 1,350.		
4052	මැදගම	ඩී. අප්පුගාමි	විගොවිතැනට සුදුසු ලදු කැලේ	2 3 28
4053	පොත්තේගම	ඩී. අප්පුගාමි සහ තවත් අයෙක්	එම එම	9 3 5
		සිතියම 1,487. විලවිටියකෝරලේ.		
4606	සුරියදුමන	බිබ්ලිවි. ඒමුගමි අල්විස්	විගොවිතැනට සුදුසු ලදු කැලේ	21 0 0

නොමර 1228 වේ මුල්සිතියමේ පෙනීගත නොමර 3668, 3669 සහ 3670 බිම්කවිටි අක්කරයක් රුපියල් විසිපහේ පටන් විකුනනට යෙදෙනවාය, අනිකුත් සියළුම ඉඩම් අක්කරයක් රුපියල් දහයේ පටන්ද විකුනනට යෙදෙනවා ඇත.

මෙම ඉඩම්වලින් කොසිම ඉඩමකටවත් අයිතිවාසිකම් ඇති අය විකිනීමේ දිනේදී පැමිණ ඔවුන්ගේ අයිතිවාසිකම් ඔප්පුකර ගිවිසනට ඔහුය.

මෙම ඉඩම් ගැණ වැඩිදුර කාරණා සර්වේසර්ස් නරල්ලන්තාන්සේගෙන්ද, විකිනීමේ කොන්දේසිය ගැණ වැඩිදුර කාරණා උතුරුමැද දිසාවේ ආණ්ඩුවේ ඒප්පකලන්තාන්සේගෙන්ද දැනගන්නට පුළුවන.

ගරුතර උපආණ්ඩුකාර උතුරානන්වහන්සේගේ ආඥාවලෙස,
 බිබ්ලිවි. පී. මේලර්,
 වැඩබලන මහසේනාධාරීස් වමිග.

No. 1,006, N.-C. P.

Colonial Secretary's Office,
Colombo, October 11, 1899.

ON Friday, December 1, 1899, at 1.30 P.M., the Government Agent for the North-Central Province will put up to auction, at his office at Kekirawa Resthouse, the under-mentioned portions of Crown Land, on the terms authorized by Government.

Forty-eight allotments of land situated in the Kalagam palata division of the Nuwarakalawiya district of the North-Central Province.

Preliminary plan 1,317.—Kalagam korale.

Lot.	Village.	Description.	Extent.	
			A.	R. P.
3919	Kaduruwigama	Low jungle fit for paddy	11	0 28
3920	Do.	Scrub jungle fit for paddy	7	0 33
3921	Do.	do.	10	3 32
3922	Do.	High forest fit for paddy	12	0 10
3923	Do.	do.	10	3 0
3924	Do.	do.	7	3 32
3926	Do.	do.	9	2 24
3927	Do.	do.	5	2 20
3928	Do.	do.	12	2 21
3929	Do.	do.	8	2 19
3930	Do.	do.	10	0 34
3932	Do.	do.	10	0 22
3933	Do.	do.	8	2 2
3934	Do.	do.	10	0 0
3935	Do.	do.	9	3 2
3936	Do.	do.	9	0 16
3937	Do.	do.	8	3 23
3938	Do.	do.	10	1 22
3939	Do.	do.	10	1 7
3940	Do.	do.	9	0 37
3941	Do.	do.	9	2 2
3942	Do.	do.	9	3 9
3943	Do.	do.	9	2 6
3944	Do.	do.	9	2 29
3945	Do.	do.	10	0 26
3946	Do.	do.	9	3 34
3947	Do.	do.	9	1 28
3948	Do.	do.	9	2 11
3949	Do.	do.	10	0 23
3950	Do.	do.	9	2 37
3951	Do.	do.	9	2 11
3952	Do.	do.	11	2 12
3953	Do.	do.	9	3 30
3954	Do.	do.	9	2 23
3955	Do.	do.	9	3 14
3956	Do.	do.	10	0 20
3957	Do.	do.	11	3 31
3958	Do.	do.	11	1 4
3959	Do.	do.	10	1 17
3960	Do.	do.	10	0 0
3961	Do.	do.	9	2 13
3962	Do.	do.	13	2 6
3963	Do.	do.	8	1 16
3964	Do.	do.	9	1 21
3965	Do.	do.	7	1 31
3966	Do.	do.	8	0 0
3967	Do.	do.	10	1 13
3968	Do.	do.	8	3 30

Upset price of lots 3,919, 3,920, and 3,921 is Rs. 10 per acre, and of the rest Rs. 20 per acre with the timber.

Further information respecting these lands may be obtained from the Surveyor-General, and respecting the conditions of sale from the Government Agent of the North-Central Province.

By His Excellency the Lieut.-Governor's command,
W. T. TAYLOR,
Acting Colonial Secretary.

විෂි 1899 කවු මක්කෝබර් මස 11 වෙනි දින කොළඹ මහසෙනු කාරිස්ලන්කාන්සේසේ කන් කෝරුවේදීය.

No. 1,006, N.-C. P.

උතුරුමැද දිසාවේ ආණ්ඩුවේ ඒජන්තලන්කාන්සේ විසින් මෙහි පහත සඳහන්වෙත ආණ්ඩුව සත්

ක ක ඉඩම් ආණ්ඩුවේ නියෝගවල ප්‍රකාරයට වෂි 1899 ක්වු දෙසැම්බ්‍ර මස 1 වෙනි දිනවු සිකුරුද සවස එහෙ කුඩා මිනිවු නිතට කැකිරුවේ කානායමේදී වෙන්දේසි කර විකුණනට යෙදෙනවා ඇත.

උතුරුමැද දිසාවේ නුවරකලාවිස පලාතේ කලාගම් පලාත කොට්ඨාසයේ පිහිටා තිබෙන බිම්කැබලි හත ලියදවක්.

පිහිටම 1,317. කලාගම්කෝරලේ.

ගම—කදුරුවැගම.

නො.	අන්දම.	මහක.	අ. රු. ප.	
			අ.	රු. ප.
3919	වි ගොවිතැනට සුදුසු ලදුකැලේ	11	0 28	
3920	එම එම	7	0 33	
3921	එම එම	10	3 32	
3922	වි ගොවිතැනට සුදුසු මුකලාන	12	0 10	
3923	එම එම	10	3 0	
3924	එම එම	7	3 32	
3926	එම එම	9	2 24	
3927	එම එම	5	2 20	
3928	එම එම	12	2 21	
3929	එම එම	8	2 19	
3930	එම එම	10	0 34	
3932	එම එම	10	0 22	
3933	එම එම	8	2 2	
3934	එම එම	10	0 0	
3935	එම එම	9	3 2	
3936	එම එම	9	0 16	
3937	එම එම	8	3 23	
3938	එම එම	10	1 22	
3939	එම එම	10	1 7	
3940	එම එම	9	0 37	
3941	එම එම	9	2 2	
3942	එම එම	9	3 9	
3943	එම එම	9	2 6	
3944	එම එම	9	2 29	
3945	එම එම	10	0 26	
3946	එම එම	9	3 34	
3947	එම එම	9	1 28	
3948	එම එම	9	2 11	
3949	එම එම	10	0 23	
3950	එම එම	9	2 37	
3951	එම එම	9	2 11	
3952	එම එම	11	2 12	
3953	එම එම	9	3 30	
3954	එම එම	9	2 23	
3955	එම එම	9	3 14	
3956	එම එම	10	0 20	
3957	එම එම	11	3 31	
3958	එම එම	11	1 4	
3959	එම එම	10	1 17	
3960	එම එම	10	0 0	
3961	එම එම	9	2 13	
3962	එම එම	13	2 6	
3963	එම එම	8	1 16	
3964	එම එම	9	1 21	
3965	එම එම	7	1 31	
3966	එම එම	8	0 0	
3967	එම එම	10	1 13	
3968	එම එම	8	3 30	

නොමර 3919, 3920 සහ 3921 දරන බිම්කවිටි අක් කරයක් රුපියල් දහයේ පවන්ද, අනිත් බිම්කවිටිවල කිබෙන්නාවු ලියදවක් ඇතුළුව අක්කරයක් රුපියල් විස්සේ පවන් විකුණනට යෙදෙනවා ඇත.

මෙම ඉඩම් ගැණ වැඩිදුර කාරණ සර්වේයර්ස්කරුල් ලන්කාන්සේගෙත්ද, විකිනීමේ කොන්දේසි ගැණ වැඩි දුර කාරණ උතුරුමැද දිසාවේ ආණ්ඩුවේ ඒජන්තලන්කාන්සේගෙත්ද දැනගන්නට පුළුවන.

උපආණ්ඩුකාර උතුමානව්වකන්සේගේ ආඥාව ලෙස,
බිබ්ලිස්. පී. චේලර්,
වැඩබලන මහසෙනුකාරිස් වමික.

LAND SALES IN THE PROVINCE OF SABARAGAMUWA.

No. 314, P. OF S.

Colonial Secretary's Office,
Colombo, October 5, 1899.

ON Tuesday, December 5, 1899, at 1 o'clock P.M., the Government Agent for the Province of Sabaragamuwa will put up to auction, at his office in Ratnapura, the under-mentioned portions of Crown Land, on the terms authorized by Government.

Preliminary plan 649.

At Welikumbura, Uda pattuwa of Kuruwiti korale, Ratnapura District.

Lot.	Name of Land.	Name of Applicant.	Description.	Extent.		Upset Price per Acre.
				A.	R. P.	
1983	Andagalamukalana	Galladalaye Baba Sinno	Forest	33	1 19	50

At Galagama, Talapitagam pattuwa of Kadawatu korale.

Preliminary plan 648.

1981	Madambapitiyakole	Mr. A. F. P Smyth	Jungle	50	0 0	10
1982	Do.	do.	do.	1	1 7	10

Further information respecting these lands may be obtained from the Surveyor-General, and respecting the conditions of sale from the Government Agent, Ratnapura.

By His Excellency the Lieut.-Governor's command,

W. T. TAYLOR,
Acting Colonial Secretary.

No. 314, P. OF S.

වම් 1899 ක්වු ඔක්තෝබර් මස 5 වෙනි දින කොළඹ මහසෙනුකාරිස්උත්තාන්සේගෙන් කන්තෝරුවේ දිග

බරගමුදියාවේ ඒජන්තඋත්තාන්සේ විසින් මෙහි පහත සඳහන්වෙන ආණ්ඩුව සත්තක ඉඩම් ආණ්ඩුවේ නියෝගවල ප්‍රකාරයට වම් 1899 ක්වු දෙසැම්බර් මස 5 වෙනි දිනවු අගනරුවාදා 10 රත්නපුරේ කවිවේරි සේදි වෙන්දේසිකර විකුණන්නට යෙදෙනවා ඇත.

රත්නපුර පලාතේ කුරුවිටිකෝරලේ උඩපන්තුවේ වැලිකුඹුර.

සිතියම 649.

කො.	ඉඩමේ නම.	ඉල්ලුම්කාරයා.	අන්දම.	මහක.
1983	අදහල මුකලාන අක්කරයක් රූපියල් 50 බැගින්.	ගල්ලැද්දලාගේ බබාසිසද්දො, මුකලාන	මුකලාන	අ. රු. ප. 33 1 19

සිතියම 648.

කඩවතුකෝරලේ තලපිටගම්පන්තුවේ, ගලගම.

1981	මාදම්බපිටිය කැලේ	ඒ. ඇෆ්. පී. ස්මිත්	කැලේ	50 0 0
1982	එම අක්කරයක් රූපියල් 10 ක බැගින්	එම	එම	1 1 7

මෙම ඉඩම් ගැණ වැඩිදුර කාරණා සර්වේශර්ජනරාජ්උත්තාන්සේගෙන්ද, විකිනිමේ කොන්දේසි ගැණ කාරණා රත්නපුරේ ආණ්ඩුවේ ඒජන්තඋත්තාන්සේගෙන්ද දැනගන්නට පුළුවන.

ගරුහර උපආණ්ඩුකාර උතුමානන්වගන්සේගේ ආඥාවලෙස,
ඩබ්ලිව්. ටී. වෙලර්,
වැඩබලන මහසෙනුකාරිස් මමිහ.

No. 315, P. OF S.

Colonial Secretary's Office,
Colombo, October 17, 1899.

ON Wednesday, November 29, 1899, at 1 o'clock P.M., the Assistant Government Agent for the District of Kegalla will put up to auction, at his office in Kegalla, the under-mentioned portions of Crown Land, on the terms authorized by Government.

Thirty allotments of land situated in Galboda and Kinigoda korales of the Kegalla District of the Province of Sabaragamuwa.

Preliminary plan 3,610.—Ganne pattuwa.
Village—Hinitipone.

Lot.	Name of Land.	Description.	Extent.		Upset Price per Acre.
			A.	R. P.	
7872	Ingurugalemukalana	Forest (for sale)	36	1 20	15
Preliminary plan 660.—Meddemediya pattu.					
Villages—Pinnawala and Kottanawatta.					
E 85	Borellemukalana	Cultivated garden and lantana (for sale)	0	0 19	25
F 85	Do.	Forest (for sale)	3	1 2	20
G 85	Galewatta alias Borellemukalana	Cultivated garden (for sale)	0	3 2	50
2001	Pitawattehena	Forest (for sale)	0	1 30	25
H 85	Mudunehena	Forest and scrub (for sale)	1	3 34	25
I 85	Rukgahamuladeniyahena	do.	1	3 13	25
J 85	Ambagahatennehena	Forest (for sale)	8	3 2	50
2002	Totillagollehena	do.	9	1 32	50
2003	Karatotagehena	Lantana jungle (for sale)	0	0 21	25

නො.	ඉඩමේ නම.	අන්දම.	මහත. අ. රු. ප.	අක්කර ගස මිල. රු.
E 85	සිතියම 660. මැදදේමැදිලියපත්තුව. ගම්—පින්තවල සහ කොත්තනාවත්ත. බොරැල්ලේ මුකලාන	වගාකරපු ඉඩම සහ රටහිඟුරු (විකිනීම පිණිස)	0 0 19	25
F 85	එම	මුකලාන (එම)	3 1 2	20
G 85	ගාලේවත්ත	වගාකරපුඉඩම (එම)	0 3 2	50
2001	පිටවත්තේහේන	මුකලාන (එම)	0 1 30	25
H 85	මුදුනේහේන	මුකලාන සහ ලන්ද (එම)	1 3 34	25
I 85	රුක්ගහමුලදෙනියේ හේන	එම (එම)	1 3 13	25
J 85	අඹගහතැන්හේ හේන	මුකලාන (එම)	8 3 2	50
2002	තොට්ලියොල්ලේ හේන	මුකලාන (එම)	9 1 32	50
2003	කරතොටගේ හේන	ලන්තානකැලේ (එම)	0 0 21	25
4638	සිතියම 7,831. ගම්—ගොඩගන්දෙනිය. පුස්වැල්ගාලේ හේන	මුකලාන (විකිනීම පිණිස)	21 3 19	30
974	සිතියම 406. එගොඩපත්තුව. ගම්—දිවෙල. හාමන්තිපොතු පුරණ	දෙනිය (විකිනීම පිණිස)	0 3 13	15
5271	සිතියම 8,010. ගම්—වාකිරිගල. බෝගහමුල හේන	මුකලාන (එම)	0 1 24	10
5273	අඹකොටුවේ හේන	හේන (එම)	10 3 12	20
5274	තුත්තිරියේ හේන	මුකලාන (එම)	0 3 20	25
5275	කහටගහහින්නේ හේන	එම (එම)	3 2 18	10
5244	සිතියම 7,994. දෙසාලදහමුනපත්තුව. ගම්—මොලගොඩ. මෙම ඉඩම ඉල්ළුමකාරයා—දෙත් බස්තියන්අප්පුහාමි. කිරිත්දෙනිකන්දේ මුකලාන	මුකලාන (විකිනීම පිණිස)	6 3 10	30
599	සිතියම 284. ගම්—කුඩලිදිවල. මෙම ඉඩමවලට ඉල්ළුමකාරයෙක් නැ. පරගහමුල මුකලාන	මුකලාන (විකිනීම පිණිස)	0 3 33	20
600	එම	එම (එම)	0 1 6	20
7273	සිතියම 8,780. වල්ගම්පත්තුව. ගම්—හේවාදිවල. මොරගොල්ලේ කැලේ	මුකලාන විකිනීම (පිණිස)	9 3 38	20
7275	සිතියම 8,782. මැකරල්සායේ මුකලාන	එම (එම)	14 1 32	25
7276	බුලත්වැල්මඩේ මුකලාන	එම (එම)	27 1 27	50
3958	සිතියම 7,718. කොරෙස්සේ මුකලාන	මුකලාන (විකිනීම පිණිස)	10 1 38	20
3959	බහුකුකොරෙස්සේ මුකලාන	එම (එම)	9 0 24	20
3960	සිතියම 7,719. අත්තනේ මුකලාන.	එම (එම)	13 3 25	20
7280	සිතියම 8,786. මලගනේ සිත්මුකලාන	එම (එම)	10 0 13	25
7451	සිතියම 5,871. ගම්—වෑතැන්න. තාරන්ගහමඩේ මුකලාන	මුකලාන (එම)	8 1 0	20
F 351	එම	එම (එම)	4 1 8	20
5642	සිතියම 8,139. මැදපත්තුව. ගම්—තල්ගමුව. පිල්ලේතැන්හේ හේන	මුකලාන (විකිනීම පිණිස)	1 0 16	25
607	සිතියම 287. ගම්—දෙඩුවාව. හැදෙනි මුල්ල	මුකලාන (විකිනීම පිණිස)	1 2 0	40

මෙම ඉඩම ගැණ වැඩිදුර කාරණා සර්වේයර්පනරුල්ලන්තාන්සේගෙන්ද, විකිනීමේ කොන්දේසි ගැණ කැගල්ලේ උපඵ්පත්තඋත්තාන්සේගෙන්ද දැනගත්ව පුළුවන.

ගරුභර උපආණ්ඩුකාර උතුමානන්වහන්සේගේ ආඥාවලෙස,

ඩබ්ලිවු. ඩී. ටෙලර්,
වැඩබලන මහසෙක්‍රතාර්ස් වමිහ.

ABSTRACTS OF SEASON REPORTS.

ABSTRACTS OF SEASON REPORTS FOR THE MONTH OF SEPTEMBER, 1899.

WESTERN PROVINCE.

COLOMBO AND NEGOMBO DISTRICTS.

Paddy: yala crops are being harvested. The prospects of a fairly good maha harvest continue to be favourable.

Dry grain: no cultivation worth reporting.

Other products: the supply of vegetables was good and prices were reasonable, but fruit was scarce and dear.

Prices of staple products: rice, from Rs. 3.25 to Rs. 4.50 a bushel; cocoanuts, from Rs. 25 to Rs. 32 a thousand.

Rainfall: there was very little rain during the month.

Remarks on harvest prospects generally: a good yala harvest may be generally expected.

Observations on the health of the inhabitants: with the exception of a few cases of fever, dysentery, chickenpox, and measles in some parts of the district, and of three cases of smallpox in Salpiti korale and Ambatelenpahala, the health of the inhabitants was generally good.

KALUTARA DISTRICT.

Paddy: the reaping of the yala crop is over, excepting in the totamunes, where it is still going on. Preparations are going on for maha cultivation in some parts of the district.

Dry grain: nil.

Other products: fruits and vegetables are scarce in Pasdun korales, but plentiful in the totamunes and Rayigam korale.

Prices of staple products: rice, Rs. 3 to Rs. 4 a bushel in the totamunes and Rs. 4 to Rs. 6 in the korales; cocoanuts, Rs. 30 a thousand in the totamunes and Rayigam korale and Rs. 40 to Rs. 50 in Pasdun korales.

Rainfall: light.

Remarks on harvest prospects generally: the crop is better than it was expected to be.

Health of people: good.

Health of cattle: there is no murrain in the totamuna now, but it still exists in Rayigam korale.

CENTRAL PROVINCE.

KANDY DISTRICT.

Paddy, maha: the paddy in Udmuwaru, Yatinuwaru, Tumpane, Pata Hewaheta, and Udu Bulatgama is being transplanted; in Harispattu the plants are in blade; and in Pata Dumbara fields are being cultivated.

Yala: the crops in all divisions are being harvested. Crop or prospect of crop: good in Pata Hewaheta and fair in other divisions.

Dry grain, maha: hill paddy chenas in Tumpane are being weeded; in Yatinuwaru kurakkan is being reaped; and in Pata Dumbara, Pata Hewaheta, and Uda Bulatgama chenas are being cleared for cultivation.

Yala: in Tumpane, Harispattu, Pata Dumbara, Uda Dumbara, and Pata Hewaheta kurakkan is being reaped. Crop or prospect of crop: good.

Rainfall: sufficient, except in Tumpane, Harispattu, and Pata Dumbara, where there was insufficient rain for cultivation.

Prices: paddy, Re. 1.50 per bushel; kurakkan, Re. 1.25 per bushel; rice, Rs. 4 per bushel; cocoanuts, Rs. 3.50 per 100.

Health of people: good. There were a few cases of chickenpox, measles, and diarrhoea in Yatinuwaru, Tumpane, Harispattu, and Pata Dumbara.

Health of cattle: good.

MATALE DISTRICT.

Rainfall registered at Matale: 4.64 in.

Paddy: yala harvest nearly over. Maha cultivation is going on. The yala outturn was fairly good.

Dry grain: Matale south—reaping of yala kurakkan chenas over. Chenas in north and east are ready for sowing.

Tanks in Matale north: dry; kattie work still going on.

Health of cattle: good.

Health of people: good, except that chickenpox is prevailing in a few villages in all the three divisions, and smallpox at Nayakumbura, Bellan-oya (one case), and Tittuwelgolla.

NUWARA ELIYA DISTRICT.

Kotmale.—Paddy: weeding and transplanting. Kurakkan plants about two months old; prospects good. Rain during the month was sufficient. Fruits and vegetables: fruits were scarce, but there was a sufficient supply of vegetables. Health of people: satisfactory. No disease among cattle.

Walapane and Uda Hewaheta.—Paddy fields for yala have already been sown. Clearing of chenas for kurakkan cultivation commenced. There were two rainy days in Walapane and six in Uda Hewaheta. Fruits and vegetables not in abundance. Health of population good, but fever and chickenpox prevailing in a few villages. Health of cattle: hoof-and-mouth disease prevails in one village of Walapane and in Uda Hewaheta. Murrain and hoof-and-mouth disease still prevails.

NORTHERN PROVINCE.

JAFFNA DISTRICT.

Rainfall : 1·91 in., as registered at the Public Works Department Office, Jaffna.

Weather : there was a smart shower of rain almost all over the district on the 20th. The weather was dry and hot, and the wind was blowing for the most part from the south-west.

Paddy cultivation : the shower of rain that fell on the 20th was availed of by the cultivators and several fields were sown.

Dry grain cultivation : kurakkan sown in garden is in blossom.

Tobacco : crops in fields have been harvested, with fair results.

Health of people : good, except stray cases of fever in some divisions.

Health of cattle : good.

Prices of staple articles : paddy, Re. 1·75 per bushel ; rice, Rs. 3·25 per bushel ; kurakkan, Re. 1·50 per bushel ; chami, Re. 1·50 per bushel ; paiyaru, Rs. 4·50 per bushel.

MANNAR DISTRICT.

Weather : except a slight drizzle on the 5th, amounting to ·09 in., there was no rain during the month. Wind generally from the south-west. Heat moderate.

Agriculture : fields and tobacco gardens are being manured. Dry sowing for the "puluti" cultivation going on in some villages. Yearly earthwork on tanks being done.

Health of people : satisfactory.

Health of cattle : satisfactory.

Price of grain : rice, Rs. 4 per bushel ; paddy, Re. 1·37 per bushel.

MULLAITTIVU DISTRICT.

Weather : the rainfall was 2·91 in. at Mullaittivu and 4·77 in. at Nedunkeni, as registered by the Public Works Department. The wind blew from the south-west, occasionally varying. The sun's heat was great. Slight dew fell at night.

Crops : the idaipoka cultivation under the springs at Tanniyuttu and Mulliyavalai are being reaped. The threshing of the kalapoka paddy stacks is over. Sowing for the next kalapokam is going on in some places, and in others it is delayed for want of rain. There is little or no water in most of the tanks.

General health : satisfactory. Sore-eyes prevailed among children. Mosquitoes are fast disappearing.

Health of cattle : good.

Prices of articles : paddy, Re. 1·37½ per bushel ; rice, Rs. 4 per bushel ; kurakkan, Re. 1·25 per bushel ; varaku, 75 cents per bushel ; ellu, Rs. 4·50 per bushel ; kollu, Rs. 2·50 per bushel ; uluntu, Rs. 4·50 per bushel ; paiyaru, Rs. 4·50 per bushel ; manioca, 4 cents per lb.

SOUTHERN PROVINCE.

GALLE DISTRICT.

Paddy : the yala harvest was reaped during the month. Tillings for the maha commenced.

Miscellaneous : vegetables are abundant. Cocoanut crop fair, and price per thousand varies from Rs. 25 to Rs. 30.

Prices of staple food : rice, Rs. 3·50 per bushel ; paddy, Re. 1·50 per bushel ; kurakkan, Rs. 2·50 per bushel ; amu, Rs. 2 per bushel.

Health : satisfactory. A few cases of fever and mumps prevailed in the district.

Cattle disease : a few cases of hoof-and-mouth disease have occurred in the Four Gravets, Talpe pattu, and Gangaboda pattu.

Rainfall : 1·23 in.

MATARA DISTRICT.

Fine grain : maha being sown.

Dry grain : restricted cultivation.

Prospects : good.

Price of paddy : Re. 1·50 per bushel.

Price of dry grain : kurakkan and amu, Re. 1 per bushel.

Epidemic : nil.

Health of people : good.

Weather : abnormal.

HAMBANTOTA DISTRICT.

Paddy : the yala crops throughout the district are being gathered, and the yield is fair.

Kurakkan : chenas are being cleared in Magam and West Giruwa pattus.

The weather has been very dry and hot, there having been no rain during the month.

The health of the people is satisfactory.

Hoof-and-mouth disease prevails among cattle in several parts of the district, and cattle suffered much from want of water and fodder.

Prices : Coast rice, Rs. 4 to Rs. 5 per bushel ; country rice, Rs. 4 to Rs. 5 per bushel ; paddy, Re. 1·50 to Rs. 2 per bushel ; kurakkan, Re. 1·50 per bushel ; cocoanuts, Rs. 30 to Rs. 40 per 1,000 ; plantain bunches, Rs. 30 to Rs. 80 per 100.

EASTERN PROVINCE.

BATTICALOA DISTRICT.

Paddy : etala in ears ; a fair outturn expected. Ploughing for munmari has been delayed in most places for want of rain.

Other grains : small extent of chena cleared ; sowing commenced.

Price of grain : paddy, Re. 1·30. Fine grain : scarce.

Rainfall : 1899, 1·32 in. ; 1898, 5·24 in.

Public health : generally good.

Cattle : no disease.

TRINCOMALEE DISTRICT.

Paddy : munmari cultivation delayed throughout the district for want of rain.
 Tobacco : a small portion still not sold; no bidders.
 Fishery : good.
 Health of people : satisfactory.
 Health of cattle : fair. Murrain prevails at Tiriai, Pulmoddai, and Kuchchavely.
 Price of staple article : paddy, Re. 1.37 per bushel ; rice, Rs. 3.75 per bushel.

NORTH-WESTERN PROVINCE.

KURUNEGALA DISTRICT.

Dewameddi Hatpattu.—Paddy, maha harvest : ma-wi and hondorawala sown ; crops bad and young ; prospects bad owing to drought. Fine grain : clearing going on ; not sown yet ; no crop yet. Rainfall : a few days' drizzle only. Health of people : good, except ordinary ailments. Health of cattle : good.

Dambadeni Hatpattu.—Paddy, maha harvest : ma-wi sown parched up for want of rain ; bala-wi sown ; kekulam are small plants ; prospects are unfavourable. Fine grain : no chena cultivation begun as yet. Rainfall : unsatisfactory. Health of people : good. Health of cattle : good.

Weudawili Hatpattu.—Paddy : yala crop ripe and being reaped ; about 200 acres were sown for maha. Weather was favourable for crops reaped, but not favourable for crops of land just sown. Fine grain : yala crop ripe and being reaped ; about 161 acres of chena were sown during the month for maha. Weather was favourable for crops reaped, but not favourable for crops sown in the month. Rainfall : drizzling only during the month. Health of people and cattle : fair.

Hiriyala Hatpattu.—Ploughing and sowing for maha, 1900, and reaping and gathering for yala nearly over. Yala crop was fair, but crops in some korales withered owing to insufficient rainfall. Maha crop is more hopeful. Fine grain : reaping for yala is over and sowing for maha commenced. Rainfall : there were slight showers during the month. Health of people : fair. Health of cattle : murrain prevails in two of the korales.

Wanni Hatpattu.—Paddy, maha harvest : no cultivation during the month. Fine grain : clearing chenas just closing and sowing will commence next month. No rain during the month. Health of people : good. Health of cattle : fair, except few stray cases of murrain in two of the palatas.

PUTTALAM DISTRICT.

Paddy : in Demala hatpattu 725 acres were cultivated for yala, 1899, and the crops in some parts were being reaped and in others being harvested. The condition was very good, except in places where water ran short. In some parts fields were being ploughed for maha cultivation of 1900 with germinated and ungerminated paddy. In Puttalam pattu division the crops have been gathered in and are fair, though some fields suffered from drought. About 12 bushels were cultivated in Pomparippu pattu of the Kalpitiya division and the crop was fair.

Fine grain : in Demala hatpattu 65 acres were cultivated with tala and meneri for yala, 1899, reaped, and harvested, and the crop was good. Chenas were being cleared and set fire to for maha, 1900. In Puttalam pattu division yala crops were gathered in and were good. Chenas were being cleared for maha, 1900. There has been no cultivation in Kalpitiya division.

Staple products : the price of rice ranged from Rs. 3.37 to Rs. 4 per bushel, of paddy Re. 1 to Re. 1.50, of kurakkan 50 to 75 cents, and of cocoanuts from Rs. 3 to Rs. 4 per 100 nuts.

Health of the people : a few cases of fever, itch, rheumatism, and diarrhoea prevailed in some parts of Demala hatpattu, and no further report has been received of the 129 cases of parangi said to prevail in different parts of Demala hatpattu. In Puttalam pattu division the health of the people in general was good, and the few cases of parangi reported last month as prevailing in Rajakumarawanni pattu are still in the same state. In Kalpitiya division the health of the people was not very satisfactory.

Rainfall : there was no rainfall registered at Puttalam.

CHILAW DISTRICT.

[Not received.]

NORTH-CENTRAL PROVINCE.

ANURADHAPURA DISTRICT.

There were a few showers of rain in the early part of the month throughout the Province. The mean rainfall as registered shows .08 in. The rest of the month was extremely hot.

Paddy : the yala crops have all been reaped, save in some villages in Hurulupalata and Tamankaduwa, where they are being reaped. Cultivation for maha has not yet been commenced.

All tanks are dried up, excepting a few in Hurulupalata, which are quarter full.

Health of cattle : satisfactory. An outbreak of hoof-and-mouth disease among the coach bulls between Poonewa and Vavuniya was reported. The Ratamahatmaya has checked the disease.

Health of people : good. Chickenpox, measles, and fever are prevalent in some of the villages in Kalagam-palata.

PROVINCE OF UVA.

BADULLA DISTRICT.

Paddy : yala crop plants thriving well.

Chenas : burning going on.

Fruits and vegetables : scarce.

Health of cattle : good. Hoof disease appeared in many parts of the Province, but is not spreading. Owing to the drought scarcity of green grass is felt much.

Health of people : good. Few cases of fever, sore-eyes, and chickenpox reported from different parts of the Province.

Weather : dry.

PROVINCE OF SABARAGAMUWA.

RATNAPURA DISTRICT.

Paddy: harvesting of the yala crop is continued. The maha cultivation is progressing; some fields have already been sown; prospects are unfavourable owing to drought, and for the same reason some fields in Kuruwiti korale have been abandoned.

Dry grain: the chenas throughout the district, save those of the Kukulukorale, have been taken up for cultivation, and some are now being sown; prospects are not favourable owing to dry weather. In Kukulukorale crops on owiti and chena cultivated for yala harvest are being reaped and threshed. In Nawadun korale owiti lands are being sown.

The health of the people generally is satisfactory; fever is still prevalent in parts of Kuruwiti and Nawadun korales.

Cattle: rinderpest has broken out in Nawadun korale, and hoof-and-mouth disease in parts of Kuruwiti, Kolonna, and Atakalan korales.

KEGALLA DISTRICT.

Paddy: yala has been harvested, the yield is good. Maha prospects are not satisfactory owing to the drought.

Dry grain: hill paddy, irungu, kurakkan, amu, and mun are suffering from want of rain.

Prices: paddy, Re. 1.50 per bushel; hill paddy, Re. 1.25 per bushel; kurakkan, Re. 1 to Re. 1.25 per bushel; amu, 75 cents per bushel.

Rainfall: Ambanpitiya, 4.71 in.; Ruanwella, 5.03 in.

Cattle disease: murrain is still prevailing in Mawata and Kandua pattu of Paranakuru korale; at Atugoda, Damunupola, Wanduradeniya, and Lahupone of Kandupita pattuwa of Beligal korale; and at Talduwa and Ingiriya in Three Korales.

Health of people has been generally good. A few cases of chickenpox have been reported from parts of the district.

SALES OF ARRACK, TOLL, AND OTHER RENTS.

NOTICE is hereby given that the Government Agent for the Western Province will receive sealed tenders for the purchase of the under-mentioned Toll Rents of the Western Province from January 1 to December 31, 1900. The tenders, which must be in sealed envelopes superscribed "Tender for Toll Rents," will be received at the Colombo Kachcheri until 12 o'clock noon on Saturday, October 23, 1899, when they will be opened, and all persons making tenders will be required to be present or to satisfy the Government Agent by some duly accredited agents that the tender is *bonâ fide*.

The person whose tender is selected by the Government Agent for submission to the Governor will be required to deposit at once one-tenth of the purchase amount in cash; and should the tender be accepted by His Excellency the Governor, to furnish approved security for one-half of the whole purchase amount, or in cash for one-third of the whole purchase amount, within thirty days of the date of the receipt by him of the notification of the Governor's acceptance of his offer.

He will also be required to deposit money to pay the fees of the Crown Counsel for examining and giving his opinion on the title deeds of properties tendered by him as security, and for drawing and settling the security bond, and also the expenses for appraising the properties and of registering the security bond.

All title deeds tendered as security should be accompanied by a certificate obtained from the Registrar of Lands that the lands to which they relate are unencumbered. This certificate must be obtained at the cost of the party offering the security.

The Government Agent reserves the right of putting every one of the tolls up to public auction should the tenders received be unsatisfactory, or of re-advertising them again for sale by tender.

And notice is also hereby given that between October 20 and October 27 the Government Agent will be prepared to receive offers for any of the rents hereinunder mentioned. Persons making offers must be prepared to deposit one-tenth of the offer if accepted, subject to the approval of the Governor.

Further information can be obtained on application to the Government Agent.

TOLLS ON TRUNK ROADS.

A.—Municipal Tolls.

1. Toll at the ferry, Mutwal.

B.—On the Negombo Road.

1. Toll at the Dandugama bridge.

TOLLS OTHER THAN THOSE ON THE TRUNK ROADS.

A.—Negombo District.

1. Toll on the road from Negombo to Dunagaha between the 6th and 7th mileposts.

2. Toll at the Kotugoda bridge.

3. Toll at the Siduwa ferry.

4. Toll on the Negombo canal at Pallansena bridge; toll on the Negombo canal at the bridge at the entrance of the canal on the Custom-house road. Payment at one clears the other.

B.—Kalutara District.

1. Tolls on the old Kalutara canal at Kepu-ela Modara and at Galtude. Payment at one clears the other.

2. Tolls on the new Kalutara canal at Etanamada and at Hataramodara. Payment at one clears the other.

Government Agent's Office,
Colombo, October 18, 1899.

G. M. FOWLER,
Acting Government Agent.

බස්නාහිර දිසාවේ මෙහි පහත සඳහන්වෙන පාලම් රේන්ද වම් 1900 ක්වූ ජනවාරි මස 1 වෙනි දින පවත් දෙසැම්බර් මස 31 වෙනි දින දක්වා ආණ්ඩුවෙන් බදුගැනීමට එවකලද මුදු ලත් ඉල්ලීමපත්තු බස්නාහිර දිසාවේ ආණ්ඩුවේ ඒජන්තාදායකයන්ගේ විසින් බාරගනු ලැබේ.

මතුකි මුදු ලත් ඉල්ලීමපත්තු මතුපිට ගෙවත් ඇත්විලොස් උඩ "Tender for Toll Rents" පාලම් රේන්ද සඳහා ඉල්ලීමපත්තුය යන වාසගම ඇතුළු වම් 1899 ක්වූ ඔක්තෝබර් මස 28 වෙනි සෙනසුරුදු දවල් 12 වනතුරු කොළඹ කවිචේරියට භාරගනු ලැබේ. එහිට දැනට ඒවායේ මුද්දර කඩා බලනවා ඇත. නවද ඉල්ලීමපත්තු දිසිවින සැමදෙනාම ඉදිරිපිටට ඇවිදින් (නැතහොත් නමුත් විසින් වෙන අයෙකුට නිසි බලයක්දී ඔහු එවා ගෝ) ඒ දෙනලද ඉල්ලීමපත්තු සැබෑවූ ඇත්තේ ඒවා බවට ඒජන්තාදායකයන්ගේ ඒජන්තයන්වත්තට ඔනැය.

ආණ්ඩුවේ ඒජන්තාදායකයන්ගේ විසින් උතුමානත්වතන්ගේ වෙත ඔප්පුකර සිටීමට තෝරාගත්තාලද ඉල්ලීමපත්තුය අයිතිකාරයා විසින් ඉල්ලාපු ගණනෙන් දහයෙන් කොටසකට වැටගෙන මුදල් ගණන සල්ලිවලින් වගාම ඇප නිවන්තට ඔනැය; පමණකුත්තොව එම ඉල්ලීම උතුමානත්වතන්ගේ විසින් භාරගන්නට සෙදනිනම් ඔහුගේ ඉල්ලීම උතුමානත්වතන්ගේ විසින් ඒජන්තාගත් බව දැනුම්දුන් දින පවත් 30 දවසක් ඇතුලතදී එම ඉල්ලීම ගණනෙන් දෙයෙන් පංගුවකට වටිනා ඇප ඒජන්තාගත් මුදු ඔප්පුවලින් ගෝ තුණෙන් පංගුවකට වටිනා ඇප මුදු ලෙග් ගෝ නවා සම්පුණ්ණිගරන්නට ඔනැය.

ඇප පිණිස තබනලද ඔප්පු සෝදිසිකිරීම සඳහා ආණ්ඩුවේ අද්වකාත්වතන්ගේට ගෙවියයුතු මුදු ගාස්තු වද, ඇපඔප්පු සැදීමටද, ඒවා සම්පුණ්ණිකෙරීමටද, ඉඩම් තක්සේරුකිරීමට සහ ඇප ඔප්පු රෙජිස්තර් කෙරීමට ගෙවියයුතු මුදු ගාස්තුත් ඔහු විසින් ගෙවන්නට ඔනැය.

ඇප වෙනුවෙන් කිබනලද ඉඩම්වල ඔප්පු ඒවා මිට ප්‍රථම ඇපේකට නොගොත් උකසකට යටත්නැති බවට ඉඩම් ලියාපදිංචිකරණ රෙජිස්ත්‍රාර්තාගෙන් සහතිකපත්‍රයක් ලබාගත යුතුයි. මෙම සහතිකපත්‍රය ලබා ගැනීමට ඔනැකරණ විෂදම ඇප තබන අය විසින් දැරිය යුතුය.

ලැබෙන්නට සෙදෙන වැන්ඩර් පත්‍ර භාරගත නොගැනිනම් මෙයින් කොයිසම් රේන්දයක් ගෝ ප්‍රසිබ වෙන්දේසියේ විසින්ම ගෝ ඒවා වැන්ඩර් පත්‍ර උඩ විසින්ම පිණිස දෙවනු ප්‍රසිබකිරීමට ගෝ ආණ්ඩුවේ ඒජන්තාදායකට බලය ඇතියේ.

වම් 1899 ක්වූ ඔක්තෝබර් මස 20 වෙනි දින සහ ඔක්තෝබර් මස 27 වෙනි දින අතරේදී ආණ්ඩුවේ ඒජන්තාදායකයන්ගේ විසින් මෙහි පහත සඳහන්වෙන රේන්දවලට ඉල්ලීම් බාරගන්නට ලැස්නිව සිටිනබවත් මෙයින් දන්වනුය. උතුමානත්වතන්ගේගේ ඒජන්තාගැනීමට යටහත්ව ඉල්ලීම් බාරගන්නට සෙදනොත් ඉල්ලීම කාරයා විසින් ඉල්ලීමකරන ගතනෙන් දහයෙන් කොටසක් බදින්නට ලැස්නිව සිටින්නට ඔනැය.

මේ ගැණ වැඩිදුර කාරණා ආණ්ඩුවේ ඒජන්තාදායකයන්ගේගේ ඉල්ලීමකළ විට දැනගන්නට පුළුවන.

ප්‍රධාන පාරවල්වල පාලම් රේන්ද.

A.—නගරයට අයිති පාලම්.

- 1. මෝදර කොටුපල් රේන්දයද.

B.—මිගමුවට යන පාරේ.

- 1. දඹගම පාලම් රේන්දයද.

ප්‍රධාන පාරවල් නොවන පාලම් රේන්ද.

B.—මිගමු දිස්ත්‍රික්කවේ.

- 1. මිගමුවේ සිට දුනාගහට යන පාරේ හැතැන්ම රියේ සහ 7 වැනි කනු අතරේ තිබෙන රේන්දයද.
2. කොටුගොඩ පාලම් රේන්දයද.
3. සිදුවේ කොටුපල් රේන්දයද.
4. මිගමුඇලේ පල්ලන්ගේගේ පාලම් රේන්දයද, මිගමුඇලේ පාලමේ ඇලට ඇතුල්වෙන ස්ථානයේ රේගුවට යන පාරේ පාලම් රේන්දයද.—මෙයින් එක රේන්දපලකට ගෙවා අනිත් රේන්දපලෙන් නිදහස්ව යන්නට පුළුවන.

C.—කථකර දිස්ත්‍රික්කවේ.

- 1. කථකර පරණ ඇලේ කැපුඇල මෝදර තිබෙන රේන්දය සහ ගල්කුඹේ රේන්දය. එක රේන්දපල කට ගෙවූ විට අනිත් රේන්දපලෙන් නිදහස්ව යන්නට පුළුවන.
කථකර අඵන් ඇලේ එතනම රේන්දය සහ හකරමෝදර රේන්දය.—එක රේන්දපලකට ගෙවූ විට අනිත් රේන්දපලෙන් නිදහස්ව යන්නට පුළුවන.

වම් 1899 ක්වූ ඔක්තෝබර් මස 18 වෙනි දින කොළඹ කවිචේරියේදීය.

ඒ. ඇම්. පවුලර්, වැඩබලන ආණ්ඩුවේ ඒජන්තාදායක.

NOTICE is hereby given that the Government Agent for the Western Province will receive sealed tenders for the purchase of the lease of the property known as the "Mutwal Mills," for a period of five years, from January 1, 1900. The tenders, which must be in sealed envelopes superscribed "Tender for lease of Mutwal Mills," will be received at the Colombo Kacheheri until 12.30 o'clock on Monday, October 30, 1899, when they will be opened, and all persons making tenders will be required to be present personally or by an authorized representative, and to deposit, if called upon, one-fourth of the amount of the bid for one year, the money so deposited to be forfeited in case the depositor fails to complete the lease.

All offers made at the sale will be subject to the acceptance of the Government, which is not bound to accept the highest or any tender. Rent is to be payable at the end of each quarter, the first of such payment to be made on March 31, 1900. The lessee is to pay all rates, taxes, assessments, and other charges which may from time to time be payable in respect of the premises. A plan showing the situation of the premises can be seen at the office of the Government Agent, from whom any further information in respect of the property and of the terms of the lease can be obtained on application.

G. M. FOWLER, The Kacheheri, Acting Government Agent. Colombo, October 17, 1899.

මෝදර මෝලේවත්ත කියන ඉඩමේ බද්ද වෂී
 1900 ජනවාරි මස පළමුවෙනි දින පටන් පස් අවුරුද්දකට ඉල්ලුම්කර දෙන මුද්දර තබන ලද ඉල්ලීම් පත්‍ර බස්නාහිර පලාතේ ආණ්ඩුවේ මහ ඒජන්ත උත්තාන්ගේ විසින් භාරගන්නට යෙදෙන බව මෙයින් දන්වමි.

මුද්දර තබන ලද ඉල්ලීම් පත්‍රවල සිටි “ මෝදර මෝලේ වතනේ බද්ද ඉල්ලා දෙන ඉල්ලීම් පත්‍ර ” යයි ලියා දෙන සියලුම ඉල්ලීම් පත්‍ර, 1899 ඔක්තෝම්බර් මස 30 වෙනි සඳුදා දවල් 12¹/₂ වනතුරු කොළඹ කවිචේරි සේදි භාරගන්නට යෙදෙනවා පමණක්ද නොව එම දව සේදි ඉල්ලීම්පත්‍ර කඩා බලවද්දේ යෙදෙනවා ඇත. එ බැවින් සියළුම ඉල්ලුම්කාරයෝ තමකමන්ම එදිනදී පෙනී සිටින්නට ඕනෑය. එසේ නුපුළුවන්වත් ඒ වෙනුවට ක්‍රියා කිරීම පිණිස බලේලන් අසවල් පැමිණෙන්නට ඕනෑය.

බද්ද ඉල්ලුම්කර ගන්නාට පසු අවුරුද්දකට වැට ගෙන බදු මුදලෙන් හතරෙන් කොටසක් කවිචේරියේ බද්දන්නට ඕනෑය. නුමුත් එසේ මුදල බැඳී අයට බද්ද සම්පූර්ණ කරන්නට නුපුළුවන් වුවහොත් කවිචේරියේ බද්දන්නට යෙදෙන මුදල ආණ්ඩුව සන්ධාන වෙතට ඇත.

ඉල්ලීම් පත්‍ර සියල්ලක්ම ආණ්ඩුවට සතුටු පරිද්දකින් පිළිගන්නවා විනා ඉතාම වැඩි ඉල්ලීම්පත්‍රය හෝ වෙන කොට්ඨ ඉල්ලීම් පත්‍රයක්වත් පිළිගැනීමට ආණ්ඩුව බැඳී නැත.

තුන්මාසේකට වරක් එම තුන්මාසය කෙලවරේදී බදු මුදල ගෙවන්නට පුළුවන. එසේ ගෙවන්නට යෙදෙන ගෙවීම්වල පලමුවෙනි ගෙවීම 1900 මාර්තු මස 31 වෙනි දිනදී ගෙවන්නට ඕනෑය.

මෙකී ඉඩම් සම්බන්ධ වරිපතම් පොලීසි බදු සහ විටිල්වට ගෙවන්නට යම් තෙවිමආදියක් සැලසුනේනම් ඒ සියල්ලකුත් බදු ගැනුම්කාරයා විසින් ගෙවන්නට ඕනෑය.

එම ඉඩමේ පිඹුරු කඩදැසි බැලීමද, ඒ ඉඩම සම්බන්ධ වැඩිදුර කාරණා දැනගැනීමද, බදු පොරොන්දු සම්බන්ධ කාරණා දැනගැනීමද යනාදී සියල්ලක්ම ආණ්ඩුවේ ඒජන්ත උත්තාන්ගේගෙන් ඉල්ලුම්කළ විට එම කන්ගෝරුවේදීම දැනගන්නට පුළුවන්වේ.

ඒ. ඇම්. ඩබ්ලිව්, ආණ්ඩුවේ මහ ඒජන්ත උත්තාන්ගේ.

වෂී 1899 ක්වු ඔක්තෝම්බර් මස 17 වෙනි දින කොළඹ කවිචේරියේදීය.

NOTICE is hereby given that the following Toll Rents of the Central Province from January 1 to December 31, 1900, will be exposed for sale by public auction at the Kandy Kachecheri on Monday, November 13, 1899, at 1 P.M., upon the conditions specified below.

The purchaser will be required to deposit on the day of sale one-tenth of the purchase amount in cash, and should the offer be accepted by His Excellency the Governor, to furnish approved security for one-half of the whole purchase amount, or in cash for one-third of the whole purchase amount, within thirty days of the date of the receipt by him of the notification of the Governor's acceptance of his offer.

He will also be required to deposit money to pay the fees of the Crown Counsel for examining and giving his opinion on the title deeds of properties tendered by him as security, and for examining and settling the security bond, and the fees charged by the Crown Proctor for examining documents and drawing the security bond, and also the expenses of appraising the properties and of registering the security bond.

All title deeds tendered as security should be accompanied by a certificate obtained from the Registrar of Lands that the lands to which they relate are unencumbered. This certificate must be obtained at the cost of the party offering the security.

Further information can be obtained on application to the Government Agent.

Municipal Tolls.

1. Peradeniya bridge and Iriyagama road toll.
2. Katugastota bridge and road toll.
3. Ampitiya and Gurudeniya road tolls. Payment at either place on the same day will clear the other.

Government Tolls.

1. Gampola bridge.
2. Pussellawa road toll.
3. Ramboda road toll and toll at Tawalantenna near the junction of Watagoda road with the Gampola Ramboda road. Payment of toll at either place on the same day will clear the other.
4. Pannal-oya bridge.
5. Gondennawa road toll.
6. Bowwagama bridge.
7. Kaduwala road toll.
8. Teldeniya bridge and Kengalla road toll.
9. Madawala road toll.
10. Kaludaela Perabahutenna road toll.
11. Balakaduwa road toll.
12. Weragantota ferry.

Kandy Kachecheri, H. HAY CAMERON, Acting Government Agent. October 18, 1899.

වෂී 1900 ක්වු ජනවාරි මස 1 වෙනි දින පටන්
 දෙසැම්බර් මස 31 වෙනි දින දක්වා මෙකී පහත සඳහන්වෙන මධ්‍යම දිසාවේ පාලම් තොටුපල් රේන්ද පහත දක්වන කොන්දේසිවලට එකතව, වෂී 1899යේ නොවැම්බර් මස 13 වෙනි සඳුදන පස්වරු එකට මහ නුවර කවිචේරියේදී ප්‍රසිද්ධ වෙන්දේසිකර විකුණන්නට යෙදෙන වග මෙයින් දන්වමි.

ඉල්ලාගන්නාලද ගනනෙන් සියවට දහස බැගින් ගනනක් ගැනුම්කාරයා විසින් විකුණු දවසේදීම, මුදලෙන් බැඳ තබන්නට ඕනෑය. එම ඉල්ලීම උතුමානන් වහන්සේ විසින් බාරගන්නට යෙදුනොත්, ඔහුගේ ඉල්ලීම උතුමානන්වහන්සේ විසින් ඒත්තුගත් බව දැනුම් දුන් දින පටන් 30 දවසක් ඇතුලතදී එම ඉල්ලීම ගනනෙන් දෙකෙන් පංගුවක් වටිනා ඇප ඒත්තුගත් මුද්දර ඔප්පුවලින් හෝ අනෙක් පංගුවක් වටිනා ඇප මුදලෙන් හෝ බැඳ සම්පූර්ණකරන්නට ඕනෑය.

ඇප පිණිස තබන ලද ඔප්පු සෝදිසි කිරීම සඳහා ආණ්ඩුවේ අද්වකාන් උත්තාන්ගේගේ ගෙවිසඳු ගාස්තුවද, ඇප ඔප්පු සැදීමටද, ඒවා සෝදිසිකර සම්පූර්ණ කෙරීමටද, ඉඩම් තක්සේරුකෙරීමට සහ ඇප ඔප්පු රෙජිස්ටර්කෙරීමටත් ගෙවිසඳු ගාස්තුත් ඔහු විසින් ගෙවන්නට ඕනෑය.

ඇප වෙනුවෙන් තබන ලද ඉඩම්වල ඔප්පු ඒවා මිළ පුළුම ඇපේකට නොහොත් උකසකට යටත් නැති බවට ඉඩම් ලියා සටහන්කරණ රෙජිස්ට්‍රාර්කුගෙන් සහතික පත්‍රයක් ලබාගත යුතුයි. මෙම සහතිකපත්‍රය ඇපදෙන තැනැත්තාගේ විෂයවෘත්තියට ලබාගත යුතුයි.

මේ ගැණ වැඩිදුර කාරණා ආණ්ඩුවේ ඒජන්ත උත්තාන්ගේගෙන් ඉල්ලීමකළ විට දැනගත හැකිවේ.

නාගරිකසභාවට අයිති පාලම් රේන්ද.

1. පේරාදෙණියේ පාලම සහ ඊරියගම පාරේ රේන්දය.
 2. කටුගස්තොට පාලම සහ පාරේ රේන්දය.
 3. අම්පිටියේ සහ ගුරුදෙනියේ පාරේ රේන්දය.
- මෙයින් එක රේන්දපලකදී රේන්දකාසි ගෙවීමොත් ඒ දවස තුළදී අනිකට ගෙවීමෙන් නිදහස්ය.

ආණ්ඩුවේ පාලම් රේන්ද.

1. ගම්පල පාලම.
 2. පුස්සැල්ලාවේ පාරේ රේන්දය.
 3. රම්බඩ පාරේ රේන්දය සහ තවලන්කැන්ගේ රේන්දය. එනම් වටගොඩ පාර සහ රම්බඩ සිට ගම්පලට යන පාරේ ගන්දිවෙන තැන.
- මෙයින් එක රේන්දපලකදී රේන්දකාසි ගෙවීමොත් ඒ දවස තුළදී අනිකට රේන්දකාසි ගෙවීමෙන් නිදහස්ය.
4. පත්තලමයේ පාලම.
 5. තොන්දෙන්නාවේ පාරේ රේන්දය.
 6. බිම්බාගම පාලම.
 7. කඩවල පාරේ රේන්දය.

- 8. කෙලදෙනියේ පාලම සහ කෙත්තල්ලේ පාරේ රේන්දය.
- 9. මඩවල පාරේ රේන්දය.
- 10. කළුදැල, පෙරබඩුකැව්වේ පාරේ රේන්දය.
- 11. බලනඩුවේ පාරේ රේන්දය.
- 12. වෙරගම්කොට කොටුපල.

එම්. ජේ කැමරන්,
වැඩබලන ආණ්ඩුවේ ඒජන්තලන්තාන්සේ.
වර්ෂ 1899 ක්වූ ඔක්තෝබර් මස 18
වෙනි දින මහනුවරදිස.

NOTICE is hereby given that the Assistant Government Agent, Hambantota, will put up for re-sale by public auction, at the risk of the original purchaser, the under-mentioned Tolls from November 1 to December 31, 1899, on Monday, October 30, 1899, at 1 P.M. :-

- 1. Walawe.
- 2. Sinimodara.

The purchaser must deposit one-tenth of the purchase amount on the day of sale in cash and complete the necessary security before November 15, 1899.

Reason of Re-sale.

Failure to pay instalment for September, 1899.

R. N. THAINE,
for Government Agent.
Galle Kachcheri,
October 10, 1899.

NOTICE is hereby given that on Monday, October 23, 1899, at 1 P.M., will be put up for re-sale at the Badulla Kachcheri, at the risk of the original purchasers, the Arrack Rent of the Province of Uva from November 1, 1899, to December 31, 1899, if the original purchasers have not before that date paid up the ninth instalment, amounting to Rs. 9,666'66.

The purchaser at the re-sale will be required to deposit an amount equal to one month's purchase of the rent on the day of sale.

Further conditions will be read and explained on the day of sale.

A. C. ALLNUTT,
for Government Agent.
Badulla Kachcheri,
October 13, 1899.

NOTICE is hereby given that on Tuesday, October 31, 1899, at 1 P.M., will be put up for re-sale at the Ratnapura Kachcheri, at the risk of the original purchasers, any of the under-mentioned Arrack Rents of the Province of Sabaragamuwa, the original purchasers of which may have failed on or before that date to pay the instalment for the month of September, 1899.

The purchasers at the re-sale should deposit one-tenth of the purchase amount on the day of sale and complete the necessary security without delay.

Arrack Rents.

- 1. Sabaragamuwa.
- 2. Three Korales and Lower Bulatgama.

L. W. BOOTH,
Government Agent.
Ratnapura Kachcheri,
October 16, 1899.

මෙහි පහත සඳහන්වෙන සබරගමු පළාතේ අරක්ක රේන්දවලින් මුල් ගැනුම්කාරයෝ විසින් වර්ෂ 1899 ක්වූ සැප්තැම්බර් මාසේදී ගෙවියයුතු මුදල වර්ෂ 1899 ක්වූ ඔක්තෝබර් මස 31 වෙනි අගභරුවාදා ගෝ ඊට මත්තෙන් ගෙවනට නොසෙදෙන අරක්කරේන්ද වර්ෂ 1899 ක්වූ ඔක්තෝබර් මස 31 වෙනි අගභරුවාදා දවල් එකට රත්නපුරේ කවිචේරියේදී මුල් ගැනුම්කාර සිත්තේ අප්‍රයෝජනයට දෙවනු විකුණනට සෙදෙනවා ඇත.

දෙවනු විකිනීමේදී ගැනුම්කාරයෝ විසින් විකිනීමේ මුදලෙන් දහයෙන් පංගුවක් විකුණුම් දවසේදී ගෙවනට බිනැව් සහ කොපමාව ඇප සම්පූර්ණීකරනටද බිනැව.

අරක්ක රේන්ද.

- 1. සබරගමුවද.
- 2. කෝරල තුන සහ පානවුලත්ගමද.

ඇල්. ඩබ්ලිව්. බුත්,
ආණ්ඩුවේ ඒජන්තලන්තාන්සේ.

වර්ෂ 1899 ක්වූ ඔක්තෝබර් මස 16 වෙනි
දින රත්නපුරේ කවිචේරියේදිස.

NOTICE is hereby given that on Tuesday, October 31, 1899, at 1 P.M., will be put up for re-sale at the Ratnapura Kachcheri, at the risk of the original purchasers, any of the under-mentioned Toll Rents of the Province of Sabaragamuwa, the original purchasers of which may have failed on or before that date to pay the instalment due for the month of September, 1899.

The purchasers at the re-sale should deposit one-tenth of the purchase amount on the day of sale and complete the necessary security without delay.

Kegalla District.

Road toll at Nawagomuwa.

L. W. BOOTH,
Government Agent.
Ratnapura, October 16, 1899.

මෙහි පහත සඳහන්වෙන සබරගමු පළාතේ කොටු පල් පාලම් රේන්දවලින් මුල් ගැනුම්කාරයෝ විසින් වර්ෂ 1899 ක්වූ සැප්තැම්බර් මාසේදී ගෙවියයුතු මුදල වර්ෂ 1899 ක්වූ ඔක්තෝබර් මස 31 වෙනි අග භරුවාදා ගෝ ඊට මත්තෙන් ගෙවනට නොසෙදෙන රේන්ද 1899 ක්වූ ඔක්තෝබර් මස තිස්එක්වෙනි අග භරුවාදා දවල් එකට රත්නපුරේ කවිචේරියේදී මුල් ගැනුම්කාරයින්ගේ අප්‍රයෝජනයට දෙවනු විකුණනට සෙදෙනවා ඇත.

දෙවනු විකිනීමේදී ගැනුම්කාරයෝ විසින් විකිනීමේ මුදලෙන් දහයෙන් පංගුවක් විකුණුම් දවසේදී ගෙවනට බිනැව් සහ කොපමාව ඇප සම්පූර්ණීකරනටද බිනැව

කැගල්ලේ දිස්ත්‍රික්කේ.

- 1. නවගමුවේ පාරේ රේන්දයද.

ඇල්. ඩබ්ලිව්. බුත්,
ආණ්ඩුවේ ඒජන්තලන්තාන්සේ.

වර්ෂ 1899 ක්වූ ඔක්තෝබර් මස 16 වෙනි
දින රත්නපුරේ කවිචේරියේදිස.

MISCELLANEOUS NOTICES.

WITH reference to the notice dated September 12, 1899, published in the *Government Gazette* of September 15, 1899, I do hereby declare that the village Olaboduwa in Rayigam korale is free from disease, and is no longer an infected area under the Ordinance No. 9 of 1891.

C. D. VIGORS,
Assistant Government Agent.
Kalutara Kachcheri,
October 14, 1899.

NOTICE is hereby given that Sealed Tenders will be received by the Assistant Conservator of Forests,

Northern Circle, Vavuniya, on November 6, 1899, for the purchase of 49 palai and 26 satin logs lying at Elephant Pass.

The logs were felled this year, and they are from 12 to 19 ft. in length and from 4 to 7 ft. in girth, and contain on an average 23 cubic ft.

The logs can be easily transported by sea to Jaffna. Any further particulars can be obtained from the Assistant Conservator's office at Vavuniya.

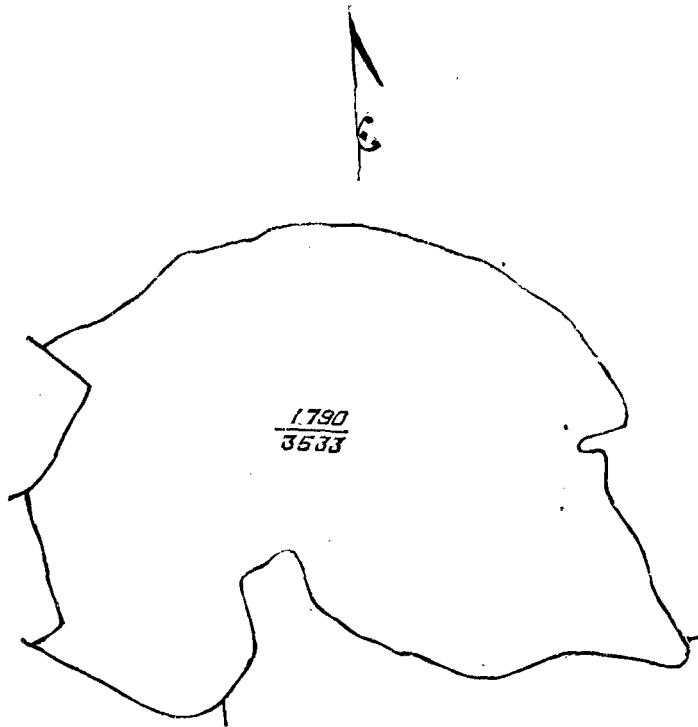
H. P. C. ARMITAGE,
Assistant Conservator.

NOTICES UNDER THE WASTE LANDS ORDINANCES.

Order under Section 4, Sub-section (1), of Ordinance No. 1 of 1897.

In the matter of the land commonly called or known as *Horatuduakuttiya alias Oruwadeniyakuttiya*, situate in the village of Gatara in the Gangaboda pattuwa of the Matara District, in the Southern Province.

WHEREAS in pursuance of section 1 of the Ordinance No. 1 of 1897, it was duly declared and notified on the Nineteenth day of August, One thousand Eight hundred and Ninety-seven, that no claim to the land commonly called or known as *Horatuduakuttiya alias Oruwadeniyakuttiya*, situate in the village of Gatara in the Matara-Gangaboda pattuwa, in the Southern Province, containing in extent ten acres and ten perches (10A. 10P.), and shown as lot 3,533 in preliminary plan 1,790, was made to the Government Agent of the said Province or to the Assistant Government Agent of the District of Matara within the period of three months from the date of such declaration and notice, such land would be deemed the property of the Crown and dealt with on account of the Crown; and whereas one Kodituwakku Bandawaka Arachchige Don Dines, of Gatara, made claim thereto, and I, John Penry Lewis, being appointed Special Officer under the said Ordinance, made due inquiry into such claim; and whereas I and the said claimant have come to an agreement in writing concerning the said land under section 4, sub-section 1, of the said Ordinance, with the consent of His Excellency the Governor:



Surveyor-General's Office,
Colombo, September 1, 1897.

P. D. WARREN,
Assistant Surveyor-General.

Whereas it was ordered, in pursuance of the agreement afore mentioned, that the said Kodituwakku Bandawaka Arachchige Don Dines do pay to the Assistant Government Agent at Matara a sum of rupees two hundred and twenty (Rs. 220) in four half-yearly instalments: the first whereof shall be paid on or before the First day of February One thousand Eight hundred and Ninety-eight, the second on or before the First day of July, One thousand Eight hundred and Ninety-eight, the third on or before the First day of February, One thousand Eight hundred and Ninety-nine, and fourth on or before the First day of July, One thousand Eight hundred and Ninety-nine, and thereupon the claimant shall be declared to be the purchaser of the said land called *Horatuduakuttiya alias Oruwadeniyakuttiya*, situate at Gatara in the Matara-Gangaboda pattuwa, in the Southern Province, containing in extent ten acres and ten perches (10A. 10P.), as described in the annexed plan 1,790/3,533; and bounded on the north and east by Paragahadeniya, on the south by Mahapanwilakumbura and Oruwadeniya, and on the west by Ketakalagahawatta:

And whereas the said claimant has paid the said instalments, he is hereby declared to be the purchaser of the land above described.

Matara, September 27, 1899.

J. P. LEWIS,
Special Officer.

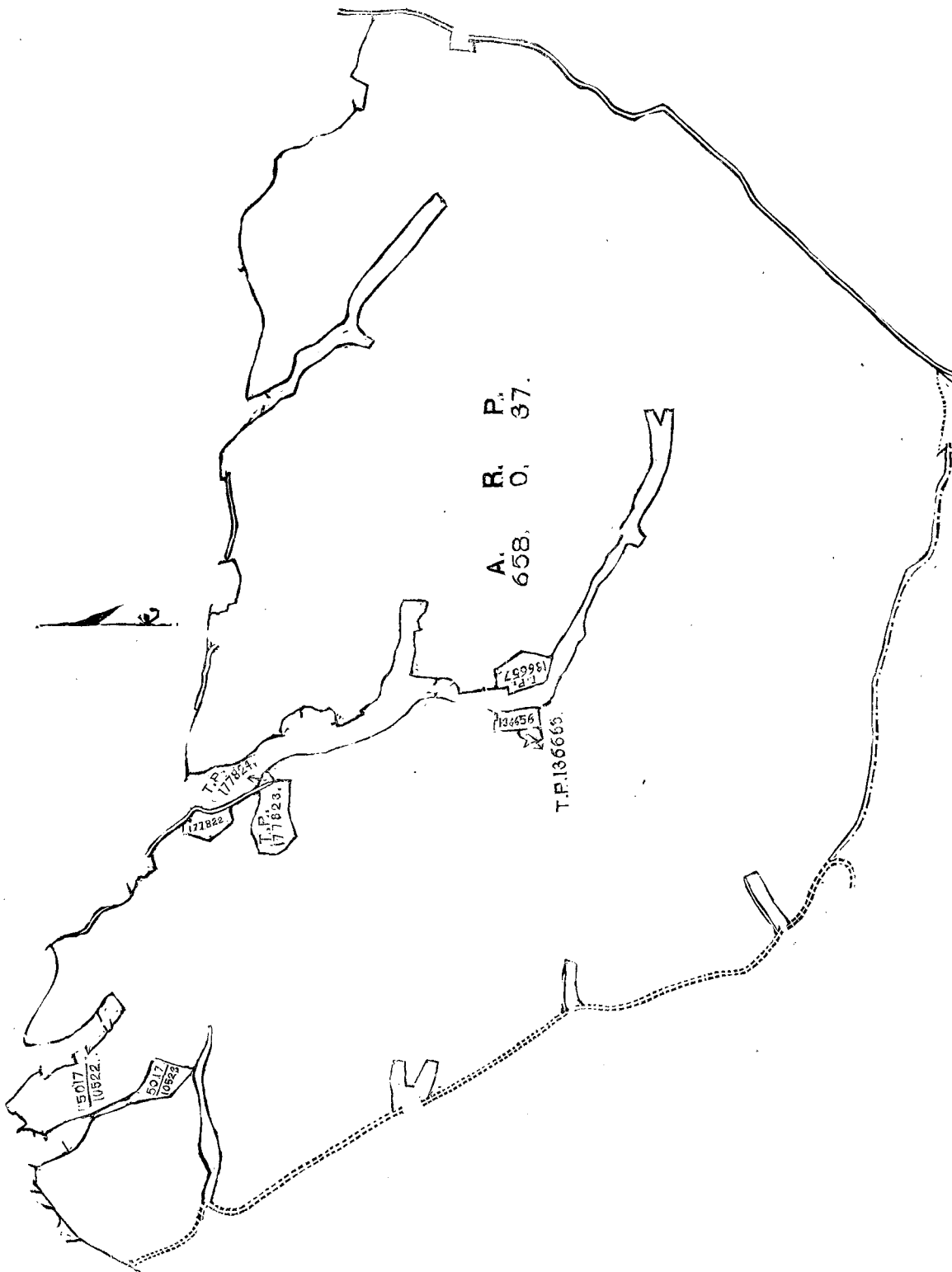
Order under Section 2 of Ordinance No. 1 of 1897, declaring the Land to be Crown Property.

In the matter of land commonly called and known as Yakkatuwa forest, situate in the villages of Batapola and Karandeniya in the Galle Wellaboda pattu, in the Southern Province, and of the Ordinance No. 1 of 1897.

THE notice required by section 1 of the Ordinance No. 1 of 1897 having been duly published in the *Government Gazette* and in two of the newspapers published in the Island, the first of such publication in the said *Gazette* having been in the *Gazette* No. 5,495 of August 20, 1897, and no claim having been made to the said land or to any interest therein within the period of three months from the said date of the said notice:

I, Herbert Wace, Government Agent of the Southern Province, under and by virtue of the powers vested in me in that behalf by section 2 of the said Ordinance, do hereby on this Twenty-eighth day of October, 1897, order and

declare that the said land, commonly called and known as Yakkatuwa forest, situate in the village of Batapola and Karandeniya in the Galle Wellaboda pattu, in the Southern Province, and shown in preliminary plans Nos. 1,215, 5,017, 4,794 of lands situate in the said village, a certified copy whereof is hereunto annexed, and containing in extent 658 acres 0 roods 37 perches, and bounded as follows : on the north by lots 10,533, 10,532, 10,531, 10,535, 10,536, 10,522,



Surveyor-General's Office,
Colombo, April 26, 1899.

P. D. WARREN,
for Surveyor-General.

10,523, 10,527, and 10,526 in preliminary plan No. 5,017, Kiripeddawela and Moragahakanda or Patirajewela ; south by Kirimetiya or Galagoda Attawala ; east by minor road from Batapola to Karandeniya ; and west by cart road to Kirimetiya estate—is the property of the Crown.

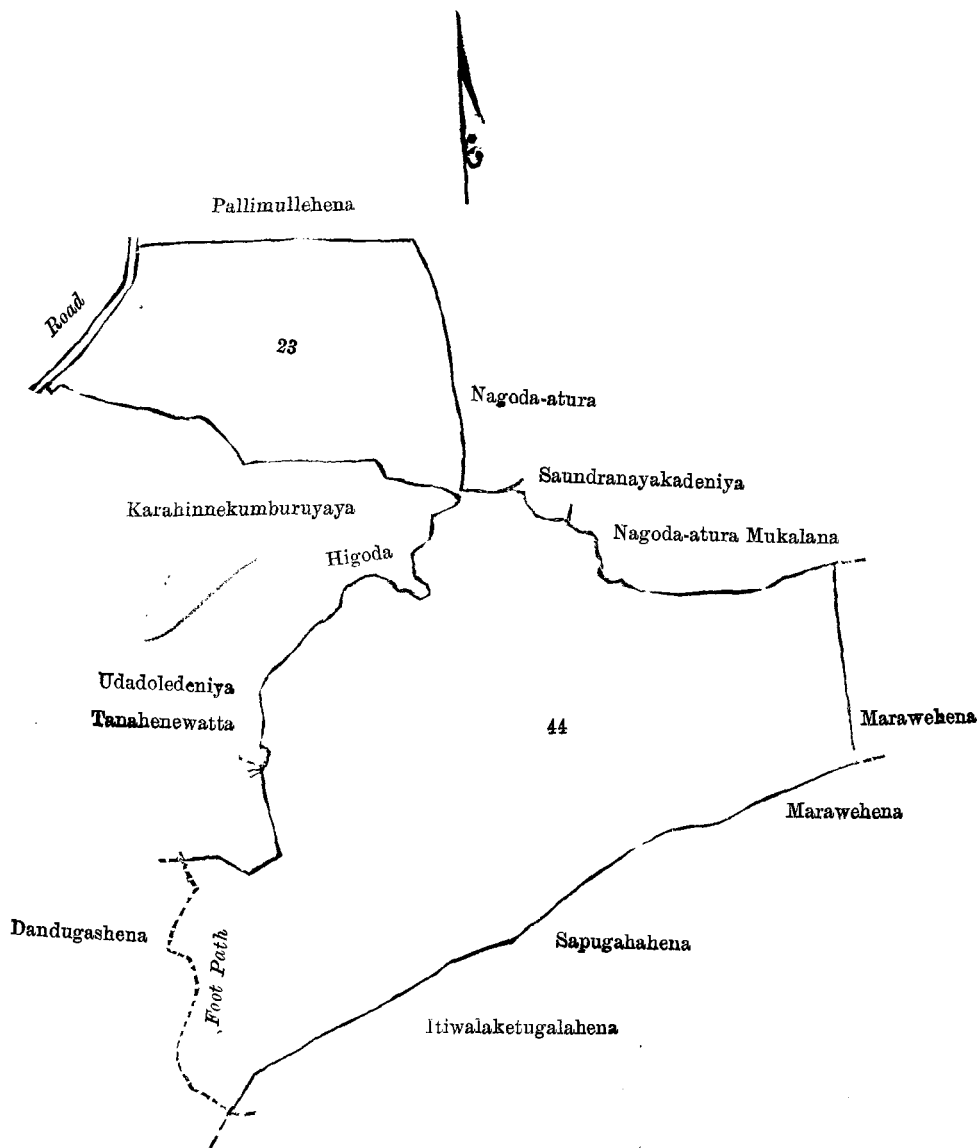
Galle Kachcheri,
The 28th day of October, 1897.

H. WACE
Government Agent.

Order under Section 4, Sub-section (1), of Ordinances No. 1 of 1897 and No. 1 of 1899.

In the matter of the lands known as Galpolahena, Dunhena, Udadolehena, Komarigedeniyehena, and Dolekoratuwehena, situate in the village of Beralapanatara in the Morawak korale of the Matara District, in the Southern Province, and of the Ordinance No. 1 of 1897.

WHEREAS in pursuance of section 1 of the Ordinance No. 1 of 1897 it was duly declared and notified on the 10th June, 1898, that if no claim to the lands commonly called or known as Galpolahena, Dunhena, Udadolehena, Komarigedeniyehena, and Dolekoratuwehena, situate in the village of Beralapanatara in the Morawak korale of the Matara District, in the Southern Province, containing in extent 50 acres 1 rood and 11 perches, as described in the annexed plan, and shown as lots 23 and 44 in sheet No. O $\frac{10}{51, 52, 59, 60}$, was made to the Special Officer appointed under Ordinance No. 1 of 1897 within the period of three months from the date of such declaration and notice, such lands



Lot 23 containing in extent	...	12	1	30
44 do.	...	37	3	21

Lots 23 and 44 in Sheet No. O $\frac{10}{51, 52, 59, 60}$

Surveyor-General's Office,
Colombo, April 6, 1898.

P. D. WARREN,
Assistant Surveyor-General.

would be deemed the property of the Crown; and whereas Wickrema Narayana Don Andiris made claim thereto on behalf of himself and Wickrema Narayana Don Carolis, Wickrema Narayana Dinakahamy, Wickrema Narayana Nonnohamy, Wickrema Narayana Danohamy, Wickrema Narayana Carlinahamy, Mahappubadalge Don Nikulas, all of Beralapanatara, Gangodagey Lokuhamy and Wickrema Narayana Sanchohamy, both of Angulumaduwa, and I, John Perry Lewis, being appointed Special Officer under the said Ordinance, made due inquiry into such claim; and whereas the said Wickrema Narayana Don Andiris died on the 25th May, 1899, without issue; and whereas I and the said claimants Wickrema Narayana Don Carolis, Wickrema Narayana Dinakahamy, Wickrema Narayana Nonnohamy,

Wickrema Narayana Danohamy, Wickrema Narayana Carlinahamy, Mahappubadalge Don Juwanis, duly appointed guardian of Mahappubadalge Don Nikulas, Gangodagey Lokuhamy, and Wickrema Narayana Don Carolis, duly appointed guardian of Wickrema Narayana Sanchohamy, have come to an agreement in writing concerning the said lands under section 4, sub-section (1), of Ordinance No. 1 of 1899, with the consent of His Excellency the Governor :

It is hereby ordered, in pursuance of the agreement afore-mentioned, (1) that the northern portion of the said lands commonly called or known as Dunhena, situate at Beralapanatara, containing in extent 12 acres 1 rood and 30 perches, shown as lots 23 in sheet O $\frac{10}{51, 52, 59, 60}$, and in the annexed certified tracing therefrom, and bounded as follows : on the north by Pallimullehena belonging to Crown, east by Nagoda-atura belonging to Crown, south by Galpolehena (lot 44) and Karahinnekkumburuyaya, west by the minor road from Kotapola to Urubokka—is hereby declared to be the property of the said claimants ; (2) that the southern portion of the said lands commonly called or known as Galpolehena, Udadolehena, Komaragedeniyehena, and Dolekoratuwehena, situate at Beralapanatara, containing in extent 37 acres 3 roods and 21 perches, shown as lot 44 in sheet O $\frac{10}{51, 52, 59, \text{and } 60}$, and in the annexed certified tracing therefrom, and bounded as follows : on the north by Dunhena (lot 23), Nagoda-atura, Sundranayakadeniya, and Nagoda-aturemukalana, east by Marawehena, south by Marawehena, Sapugahahena, and Hiwalaketugalahena, on the west by Dandugashena, footpath, Tanahenewatta, Udadoledeniya, and Higoda—is hereby declared to be the property of the Crown.

Matara, September 25, 1899.

J. P. LEWIS,
Special Officer.