




ප්‍රගතිය හා සංවර්ධන වැඩසටහන්-2016
Progress and Development Programmes-2016



ස්වදේශ කටයුතු අමාත්‍යාංශය
Ministry of Home Affairs



මෙම ත්‍රිපාල සිරිසේන
ශ්‍රී ලංකා ප්‍රජාතාන්ත්‍රික සමාජවාදී ජනරජයේ අතිගරු ජනාධිපති

අතිගරු ජනාධිපතිතුමාගේ පණිවුඩය


දේශපාලන බලය මෙන්ම පරිපාලන ක්‍රමය උපරිම වශයෙන් විමධ්‍යගතව පැවැතීම දියුණු ප්‍රජාතන්ත්‍රවාදී පාලනයක අනිවාර්ය අංගයක් විය යුතු බව පොදු පිළිගැනීමයි. ප්‍රත්‍යන්ත වැසි ජනයා තම පරිපාලනය හෝ අනෙකුත් ගැටලු විසඳා ගැනීම වෙනුවෙන් දෛනිකව නගර වෙත පැමිණීම ඔවුන්ගේ ජන ජීවිතය අඩාල වීමට මෙන්ම නාගරිකව ප්‍රවාහන හා තවත් බොහෝ ගැටලු නිරිමාණයටද හේතුවක් වී ඇත.

ජනතාව සමීපයට ගොස් ඔවුන්ගේ ගැටලු හඳුනා ගනිමින් කඩිනම් විසඳුම් සැලසීම, ජනතා සම්මුතියෙන් බලයට පැමිණි රජයක් පරම අභිලාෂයයි. අග්‍රාමාත්‍ය ගරු රනිල් වික්‍රමසිංහ මැතිතුමා ප්‍රමුඛ අප රජය පරිපාලනයේ පවත්නා සංකීර්ණ තත්ත්වයන් ජය ගනිමින්ද, ප්‍රායෝගික දූෂකරණ අවම කර පොදු මහජනතාවට සෙත සැලසීම සඳහා මේ වන විට පියවර රාශියක් ගෙන ඇත.

ඒ අතරින් ස්වදේශ කටයුතු අමාත්‍ය ගරු වජිර අබේවර්ධන මැතිතුමාගේ මැදිහත්වීම මත ස්වදේශ කටයුතු අමාත්‍යාංශය මගින් සංවිධානය කරන නිල මෙහෙවර ජනපති ජනතා සේවය ඔස්සේ හඬක් නැති ජනතාවට පෘතුල සේවාවක් ඉටු කිරීමට මේ වන විට කටයුතු සංවිධානය කර ඇත.

ඊට අමතරව ප්‍රාදේශීය පරිපාලනය ශක්තිමත් කිරීම උදෙසා දිස්ත්‍රික් ලේකම් කාර්යාල සහ ප්‍රාදේශීය ලේකම් කාර්යාල නව ගොඩනැගිලි රැසක් ඉදි කිරීම සඳහා ස්වදේශ කටයුතු අමාත්‍යාංශය පියවර ගෙන ඇත. ඒ තුළින් වඩා කාර්යක්ෂම, ගුණාත්මක හා විශ්වාසනීය මහජන සේවයක් ඇති කිරීම අප රජයේ අරමුණයි.

ස්වදේශ කටයුතු අමාත්‍යතුමා ප්‍රමුඛ එම අමාත්‍යාංශය ගෙන යන වැඩපිළිවෙළ සඳහා රජයක් ලෙස අප පූර්ණ ආශීර්වාදය සහ අනුග්‍රහය දක්වන අතර ඔවුන්ගේ එම ප්‍රයත්නයට ශක්තිය හා බෙදිරියය ප්‍රාර්ථනා කරමි.



රනිල් වික්‍රමසිංහ
ශ්‍රී ලංකා ගරු අග්‍රාමාත්‍ය

ගරු අග්‍රාමාත්‍යතුමාගේ පණිවුඩය

ජනාධිපති අතිගරු මෛත්‍රීපාල සිරිසේන මැතිතුමාගේ විශේෂ උපදෙස් පරිදි නිරන්තරයෙන් කටයුතු කරන ස්වදේශ කටයුතු අමාත්‍යාංශය ශ්‍රී ලංකාව තුළ දිස්ත්‍රික් ලේකම් කාර්යාල 25 ක්, ප්‍රාදේශීය ලේකම් කාර්යාල 332 ක්, ග්‍රාම නිලධාරී කොට්ඨාස 14,022 ක් සහ ආර්ථික සංවර්ධන නිලධාරීන් 17,000 කගෙන් සමන්විතය..

රාජ්‍ය අංශයේ මැදිහත්වීම මත ඉටුකර ගත යුතු සේවා අවශ්‍යතාවන් මෙන්ම විසඳුම් ලබාගත යුතු ගැටලු රැසක් පොදු ජනතාව වෙත වන බව අපි දනිමු. ස්වදේශ කටයුතු අමාත්‍යාංශය ජනතාවට වඩාත් සමීප පුළුල් සේවාවක් කිරීමේ පරමාර්ථයෙන් මේ වන විටත් පියවර රාශියක් ගෙන ඇත. ජනතාව නිලධාරීන් පසුපස යනවා වෙනුවට නිලධාරීන් ජනතාව ළඟට ගොස් සේවය කිරීමේ ජනපති ජනතා සේවය ජාතික වැඩසටහනක් නිල මෙහෙවර නමින් මේ වන විටත් ආරම්භ කර ඇත.

එමෙන් ම ස්වදේශ කටයුතු අමාත්‍යාංශය මගින් ඉටු කරනු ලබන සේවාව වඩා කාර්යක්ෂම හා ඵලදායී කිරීම ස්වදේශ කටයුතු අමාත්‍ය ගරු වජීර අබේවර්ධන මැතිතුමාගේ අපේක්ෂාවයි. මේ සඳහා රාජ්‍ය නිලධාරීන්ට යහපත් මානසිකත්වයකින් යුතුව රාජකාරියෙහි යෙදීම සඳහා අවශ්‍ය පරිසරය නිර්මාණය කරදීම වගකීමක් ලෙස ස්වදේශ කටයුතු අමාත්‍යාංශය හඳුනාගෙන ඇත. එහි ප්‍රතිඵලයක් ලෙස ප්‍රාදේශීය පරිපාලනය ශක්තිමත් කිරීමට දිවයින පුරා නව ප්‍රාදේශීය ලේකම් කාර්යාල සහ දිස්ත්‍රික් ලේකම් කාර්යාල ඉදිවෙමින් පවතින අතර සෑම ග්‍රාම නිලධාරී කොට්ඨාසයකම සේවා පියස බැගින් ආරම්භ කිරීම ද අමාත්‍යාංශයේ ඊළඟ අරමුණයි.

මේ නිසා පොදු මහජනතාවගේ සුභ සිද්ධිය උදෙසා වජීර අබේවර්ධන මැතිතුමන් නායකත්වය දෙන ස්වදේශ කටයුතු අමාත්‍යාංශය වෙත මෙවර ජාතික අය-වැය මගින් අවශ්‍ය පුළුල් ප්‍රතිපාදන ලබාදීමට අප රජයක් ලෙස කටයුතු කර ඇති බව සතුටින් සඳහන් කළයුතුව ඇත.

Digitized by Noolaham Foundation. noolaham.org | aavanaham.org



වජිර අබේවර්ධන
(පාර්ලිමේන්තු මන්ත්‍රී)
ස්වදේශ කටයුතු ගරු අමාත්‍ය

මනුෂ්‍යත්වයෙන් සපිරි රාජ්‍ය සේවයක පෙර ගමන් කරුවන් වෙමු.

අතිගරු ජනාධිපති මෛත්‍රීපාල සිරිසේන මැතිතුමා සහ ගරු අග්‍රාමාත්‍ය රනිල් වික්‍රමසිංහ මැතිතුමාගේ නිපුණ නායකත්වය යටතේ සියළුම ශ්‍රී ලංකිකයින් සඳහා වඩාත් යහපත් හෙට දිනයක් ඇතිකරලීම වෙනුවෙන් අප රජය නොසැලෙන කැප කිරීමකින් යුක්තව කටයුතු කිරීමට බැඳී සිටිනවා. අපගේ ජනවතාවට සුවිශේෂී ආර්ථික ප්‍රතිලාභ ලබාදීම වෙනුවෙන් අප යන අභියෝගාත්මක ගමන් මග අද්විතීය දේශපාලන පසුබිමක් තුළ සකස්ව ඇති අතර එය ඉලක්කගත සමෘද්ධිය කරා පිය නැගීමට බෙහෙවින් උපකාරී වේ.

ශ්‍රී ලංකාවේ සෑම කෙනෙක්ම ඇතුළත්වන සමාජ සංවර්ධනයක් ඇති කිරීමට පහසුකම් සැලසීම සඳහා පුළුල් ප්‍රතිපත්තියක් සකස් කරනු ලැබේ. සංවර්ධන ක්‍රියාවලියට රටේ සෑමදෙනාම ඇතුළත්වීම මූලිකව සැලකිල්ලට ගත යුතු අවශ්‍යතාවයක් ලෙස සැලකේ. සංවර්ධනය සඳහා වන ගමනේදී සමස්ත ජන සමාජයේ සහභාගීත්වය ලබා ගනිමින් “සෑමට සමාජයක්” යන සංකල්පය අනුව කටයුතු කිරීම ශ්‍රේෂ්ඨ අරමුණකි. මේ අනුව “සෑමට ප්‍රතිලාභ හිමිවන වේගවත් වර්ධනයක් කරා” යන්න 2017 වර්ෂයේ මෙම ජාතික අයවැයෙහි පුළුල් තේමාවයි.

අන්‍යෝන්‍ය ගෞරවය හා සම්මුතිවාදය පාදක කොට, නව දැක්මක් තුළ තීරසාර සාමයක් ස්ථාපනය කරලීම උදෙසා අප රට තුළ සමාජීය, දේශපාලනික, ආර්ථික සහ ජාත්‍යන්තර සබඳතා වැනි වැදගත් ක්ෂේත්‍ර සියල්ල ඇතුළත් වන පරිදි අත්‍යාවශ්‍ය ප්‍රතිසංස්කරණ රාශියක් අප විසින් සකස් කර තිබෙනවා. ජාතීන් අතර පොදු එකඟතාවය මෙන්ම ආණ්ඩුක්‍රම ව්‍යවස්ථාවට අවශ්‍ය ප්‍රතිසංස්කරණ, රට තුළ නීතිය ශක්තිමත් කිරීම සහ අධිකරණයේ ස්වාධීනත්වය තහවුරු කරලීම සඳහා අපගේ රජය කේන්ද්‍රගත වනවා.

විසි එක්වන ශත වර්ෂයට ගැලපෙන පරිදි නව තාක්ෂණික ක්‍රම උපයෝගී කරගනිමින් මූල්‍ය ප්‍රතිපත්ති අනුව කටයුතු කරමින් පුරවැසියන්ගේ බදු මුදල් වියදම් කරන ආකාරය ප්‍රසිද්ධ කිරීම වැදගත් කාර්යයක් වේ. මෙම අමාත්‍යාංශයේ 2016 වර්ෂයේ ප්‍රගතිය සහ 2017 වර්ෂයේ අයවැය සැලසුම පුරවැසියන් පරිශීලනය කිරීම තුළින් අප වගවීමෙන්, පාරදෘශ්‍යභාවයකින්, ඵලදායී හා කාර්යක්ෂමව සිදු කරන්නා වූ කටයුතු පිළිබඳ තොරතුරු දැන ගැනීම සඳහා වන අයිතිය උදා කර දෙනු ලැබේ.

අපගේ ප්‍රමුඛ පරමාර්ථය වන්නේ රට සංවර්ධනය කිරීම වෙනුවෙන් ජාතික වශයෙන් ඉතා වැදගත් වන පුළුල් ප්‍රතිපත්ති රාශියක් ඇතුළත් වන පරිදි රැකියා අවස්ථා දස ලක්ෂයක් ඇති කිරීම, ආදායම් මට්ටම් ඉහළ දැමීම, ග්‍රාමීය ආර්ථිකය වර්ධනය කිරීම, වැඩ කරන වතු ජනතාව සහ ග්‍රාමීය ජනතාව මෙන්ම මධ්‍යම පාන්තිකයන් සහ රාජ්‍ය සේවකයින් වෙත ඉඩම් අයිතිය ලැබෙන බවට සහතික වීම සහ එමගින් වඩා ශක්තිමත් මධ්‍යම පාන්තිකයින් පිරිසක් බිහිකරවීමයි. එමෙන්ම, දිළිඳුකම දුරලීම සඳහා අවශ්‍ය වන ප්‍රතිපත්ති සහ වැඩ සටහන් කෙරෙහි සුවිශේෂී අවධානයක් 2017 වර්ෂය ආරම්භයේ සිටම යොමු කරනු ලබනවා.



ඩබ්.ඒ. නිමල් ලන්සා
(පාර්ලිමේන්තු මන්ත්‍රී)
ස්වදේශ කටයුතු ගරු නියෝජ්‍ය අමාත්‍ය

ජනහිතකාමී රාජ්‍ය සේවයක් උදෙසා කැපවෙමු.

ස්වදේශ කටයුතු අමාත්‍යාංශයේ ප්‍රධාන දැක්ම මූලික කරගෙන, දශක තුනක කුරිරු යුද්ධයේ නිමාව සමඟම අරුණඵ නැගෙනා උතුරේ මෙන්ම දකුණේ මහජනයා හට කායීක්ෂම වූ සේවාවක් ලබාදීමට අපි කැපවී සිටින්නෙමු.

ගරු ස්වදේශ කටයුතු අමාත්‍යතුමාට මාගේ පූර්ණ සහයෝගය ලබාදෙමින් හා එතුමාගේ මහ පෙත්වීම යටතේ උපරිම කායීක්ෂමතාවයෙන් යුත් ගුණාත්මක රාජ්‍ය සේවාවක් ගොඩනැංවීම සඳහා වන ප්‍රයත්නයට මාගේ පූර්ණ ආයකත්වය ලබාදීමට කැපවී සිටින බව සඳහන් කරනු කැමැත්තෙමි.

ස්වදේශ කටයුතු අමාත්‍යාංශයේ අරමුණු හා ඉලක්ක, අතීතයේ ලද අත්දැකීම් පදනම් කරගනිමින් වඩා ඵලදායී ලෙස උපාය මාර්ගිකව මෙහෙයවීමට අමාත්‍යාංශයේ සමස්ත කාර්යය මණ්ඩලයන් අමාත්‍යාංශයට අයත් දෙපාර්තමේන්තු හා ආයතන ප්‍රධානීන් ඇතුළු කාර්යය මණ්ඩලයන් රාජ්‍ය සේවයේ පෙර ගමන්කරුවන් වශයෙන් පෙළ ගැසී සිටින බව ප්‍රකාශ කරනු කැමැත්තෙමු.





නීල් ද අල්විස්
ලේකම්
ස්වදේශ කටයුතු අමාත්‍යාංශය

රාජ්‍ය සේවයේ යහපාලනය පෙරදැරි කරගත් හෙටක් වෙනුවෙන්.




ස්වදේශ කටයුතු අමාත්‍යාංශයේ ප්‍රධාන දැක්ම, මෙහෙවර, අරමුණු සහ කාර්යයන් මූලික කර ගෙන නව අමාත්‍යාංශයක් ලෙස රාජ්‍ය සේවයේ උපක්‍රමික සැලසුම් උපයෝගී කර ගෙන නව මාවතක් අරභයා මහජනතාවට ඉතා සංවේදී සහ මහජනතාවට නැඹුරු වූ රාජ්‍ය සේවයක් ස්ථාපිත කිරීම සඳහා අපි කැප වී සිටින්නෙමු.

පසුගිය වසර පුරාවට රාජ්‍ය අංශයේ කටයුතු විධිමත් කිරීමෙහි ලා ස්වදේශ කටයුතු අමාත්‍යාංශය විසින් සිදු කල සේවය ඇගයිය යුතු වේ. ඒ සඳහා ස්වදේශ කටයුතු අමාත්‍යාංශය යටතේ පවතින රෙජිස්ට්‍රාර් ජනරාල් දෙපාර්තමේන්තුව, දිස්ත්‍රික් ලේකම් කාර්යාල, ප්‍රාදේශීය ලේකම් කාර්යාල සහ ග්‍රාම නිලධාරී කාර්යාල විසින් විශිෂ්ඨ දායකත්වයක් ලබාදී ඇති බව සිහිපත් කරන්නේද ස්තූති පූර්වකවය.

ස්වදේශ කටයුතු අමාත්‍යාංශය යටතේ ඇති දිස්ත්‍රික් ලේකම් කාර්යාල සහ ප්‍රාදේශීය ලේකම් කාර්යාල පුළුල් ජනතා සේවයක් වෙනුවෙන් කැප වී සිටියි. විසිපක් වන ශතවර්ෂයට ගැලපෙන පරිදි ජනතා අපේක්ෂා ඉටුකිරීමෙහිලා සමීප සේවාවක් ලබාදීමට නවීන තොරතුරු තාක්ෂණය යොදා ගැනීමට කටයුතු කර තිබීම ද ඉතා ප්‍රතිඵලදායකය.




මෙතෙක් ආ මහ තුළ අප ලත් අත්දැකීම් පෙරදැරි කරගෙන ඉදිරියටත් මහජනතාව වෙත කාර්යක්ෂමවූත්, ඵලදායීවූත් රාජ්‍ය සේවයක් ඉටු කිරීම තුළින් රටේ පරිපාලන ව්‍යුහය, යහපාලනය හා සංවර්ධනය සඳහා අප අමාත්‍යාංශයේ උපරිම දායකත්වය ලබා දී ඇත

ස්වදේශ කටයුතු අමාත්‍යාංශයේ විකාශනය

නම	සිට	දක්වා	අමාත්‍යාංශය	
දොන් බාරොන් ජයතිලක මැතිතුමා		1931	1942	ස්වදේශ කටයුතු අමාත්‍යාංශය
අරුණාවලම් මහාදේව මැතිතුමා		1942	1946	ස්වදේශ කටයුතු අමාත්‍යාංශය
ඔලිවර් ගුණතිලක මැතිතුමා		1947 සැප්තැම්බර් 26	1952	රාජ්‍ය පරිපාලන, පළාත් පාලන හා ස්වදේශ කටයුතු අමාත්‍යාංශය
ඒ. රත්නායක මැතිතුමා		1953	1956	ස්වදේශ කටයුතු අමාත්‍යාංශය
ඒ.පී.ජයසූරිය මැතිතුමා		1956 අප්‍රේල් 12	1959 ජූනි	ස්වදේශ කටයුතු අමාත්‍යාංශය
ටී.බී.ඉලංගරත්න මැතිතුමා		1959 සැප්තැම්බර් 26	1959 දෙසැම්බර් 8	ස්වදේශ කටයුතු අමාත්‍යාංශය








ස්වදේශ කටයුතු අමාත්‍යාංශයේ විකාශනය


නම	සිට	දක්වා	අමාත්‍යාංශය	
ආචාර්ය එම්.සී.එම්.කලීල් මැතිතුමා		1960 මාර්තු 23	1960	ස්වදේශ කටයුතු අමාත්‍ය සහ ග්‍රාමීය යටිතල පහසුකම් සංවර්ධන අමාත්‍යාංශය
මෙමුනිපාල සේනානායක මැතිතුමා		1960 ජූලි 23		කර්මාන්ත, ස්වදේශ හා සංස්කෘතික කටයුතු අමාත්‍යාංශය
ආචාර්ය ඩබ්ලිව්. දහනායක මැතිතුමා		1965 මාර්තු		ස්වදේශ කටයුතු අමාත්‍යාංශය
ගෙලික්ස් ඩයස් බණ්ඩාරනායක මැතිතුමා		1970 මැයි 31		රාජ්‍ය පරිපාලන, පළාත් පාලන හා ස්වදේශ කටයුතු අමාත්‍යාංශය



ස්වදේශ කටයුතු අමාත්‍යාංශයේ විකාශනය



නම	සිට	දක්වා	අමාත්‍යාංශය
ඩී.බී.ඉලංගරත්න මැතිතුමා 			රාජ්‍ය පරිපාලන හා ස්වදේශ කටයුතු අමාත්‍යාංශය
මොන්ටේගු ජයවර්ධන මැතිතුමා 	1977 ජූලි 23		රාජ්‍ය පරිපාලන හා ස්වදේශ කටයුතු අමාත්‍යාංශය
කේ.ඩබ්ලිව්.දේවනායක ම මැතිතුමා 	1980 පෙබරවාරි 14		ස්වදේශ කටයුතු අමාත්‍යාංශය
ෆෙස්ටස් පෙරේරා මැතිතුමා 	1990		රාජ්‍ය පරිපාලන, පළාත් සභා සහ ස්වදේශ කටයුතු අමාත්‍යාංශය
අමරසිරි දොඩංගොඩ මැතිතුමා 	1994		ස්වදේශ කටයුතු අමාත්‍ය, පළාත් පාලන හා සමුපකාරඅමාත්‍යාංශ ය

ස්වදේශ කටයුතු අමාත්‍යාංශයේ විකාශනය

නම	සිට	දක්වා	අමාත්‍යාංශය
ආචාර්ය ඊවඩ් පතිරණ මැතිතුමා	 2000 ඔක්තෝම්බර් 19	2001 සැප්තැම්බර් 14	රාජ්‍ය පරිපාලන හා ස්වදේශ කටයුතු අමාත්‍ය, ස්වදේශ කටයුතු හා පරිපාලන ප්‍රතිසංස්කරණ අමාත්‍යාංශය
			2001 සැප්තැම්බර් 14
ඇලික් අලුවිහාරේ මැතිතුමා	 2001 දෙසැම්බර් 12		ස්වදේශ කටයුතු අමාත්‍ය හා පළාත් පාලන අමාත්‍යාංශය
අමරසිරි දොඩංගොඩ මැතිතුමා	 2004 අප්‍රේල් 10		රාජ්‍ය පරිපාලන හා ස්වදේශ කටයුතු අමාත්‍යාංශය





ස්වදේශ කටයුතු අමාත්‍යාංශයේ විකාශනය


නම	සිට	දක්වා	අමාත්‍යාංශය
ආචාර්ය සරත් අමුණුගම මැතිතුමා 	2005 නොවැම්බර් 23		රාජ්‍ය පරිපාලන හා ස්වදේශ කටයුතු අමාත්‍යාංශය
දේශමාන්‍ය කරු ජයසූරිය 	2007 ජනවාරි 28	2008 දෙසැම්බර් 9	රාජ්‍ය පරිපාලන හා ස්වදේශ කටයුතු අමාත්‍යාංශය
ආචාර්ය සරත් අමුණුගම මැතිතුමා 	2009 ජනවාරි 1		රාජ්‍ය පරිපාලන හා ස්වදේශ කටයුතු අමාත්‍යාංශය
ජෝන් සෙනවිරත්න මැතිතුමා 	2010 අප්‍රේල් 23		රාජ්‍ය පරිපාලන හා ස්වදේශ කටයුතු අමාත්‍යාංශය
එම්.ජෝසප් මයිකල් පෙරේරා මැතිතුමා 	2015 ජනවාරි 12	2015 මාර්තු 22	ස්වදේශ කටයුතු හා ධීවර අමාත්‍යාංශය



ස්වදේශ කටයුතු අමාත්‍යාංශයේ විකාශනය

නම	සිට	දක්වා	අමාත්‍යාංශය	
එම්.ජෝසප් මයිකල් පෙරේරා මැතිතුමා		2015 මාර්තු 22	2015 අගෝස්තු 17	ස්වදේශ කටයුතු අමාත්‍යාංශය
චජීර අබේවර්ධන මැතිතුමා		2015 සැප්තැම්බර් 4 සිට		ස්වදේශ කටයුතු අමාත්‍යාංශය





දැක්ම

ජාතියේ උන්නතිය උදෙසා වන සුවිශේෂ සේවාවක් සැපයීම.

මෙහෙවර

නිපුණතාවයෙන් හෙබි මානව සම්පත් උපයෝජනය සහිත ජාතික හා ප්‍රාදේශීය මට්ටමේ ප්‍රශස්ත පරිපාලන ක්‍රමයක් තුළින් විශිෂ්ටතම සේවාවක් තහවුරු කිරීම.





අරමුණු

1. ජනතාවට වඩා සමීපවූ සහභාගීත්ව සංවර්ධන ප්‍රවේශයක් සහිත දිස්ත්‍රික්, ප්‍රාදේශීය හා ග්‍රාමීය පරිපාලන යාන්ත්‍රණයක් ස්ථාපිත කිරීම.
2. ග්‍රාමීය, ප්‍රාදේශීය හා සමස්ථ ආර්ථික සංවර්ධනය වැඩි දියුණු කිරීම සඳහා සහභාගීත්ව සහ සාමූහික ප්‍රවේශයක් ස්ථාපිත කිරීම.
3. ඒකාබද්ධ ප්‍රවේශයක් සහ ජනතාවට වඩා සමීප වූ රාජ්‍ය සේවාවක් ස්ථාපිත කිරීම සහ පවත්වාගෙන යාම.
4. නවීන තොරතුරු තාක්ෂණික සම්බන්ධතාවය ශක්තිමත් කරමින් දිස්ත්‍රික්, ප්‍රාදේශීය හා ග්‍රාමීය පරිපාලනය ශක්තිමත් කිරීම.
5. කාර්යක්ෂම , ඵලදායී හා ගුණාත්මක බව ඇතිවන පරිදි මානව සම්පත අභිප්‍රේරණය කිරීම.





උපාය මාර්ග

1. මහජන වගකීම හා සංකෘතීය සහතික වන සේ දිස්ත්‍රික් ලේකම් කාර්යාල හා ප්‍රාදේශීය ලේකම් කාර්යාලවල සංවිධාන ව්‍යුහයන් සරල කිරීම හා නැවත නිර්ණය කිරීම.
2. සියළුම දිස්ත්‍රික් ලේකම් කාර්යාල, ප්‍රාදේශීය ලේකම් කාර්යාල, ග්‍රාම නිලධාරී කාර්යාල සහ රෙජිස්ට්‍රාර් ජනරාල් දෙපාර්තමේන්තුව එකම වහලක් යටතට ජාලගත කිරීම.
3. සේවලාභීන්ට හිතැති හා ප්‍රතිචාර දැක්විය හැකි සේ කාර්යාල පද්ධතිය වැඩිදියුණු කිරීම.
4. සෞඛ්‍යාත්මක ප්‍රවර්ධනාත්මක පරිසරයක් තුළ ආකර්ෂණීය ගෙවීම් පටිපාටියක් ඇතිකරමින් සියළුම දිස්ත්‍රික් ලේකම් කාර්යාල හා ප්‍රාදේශීය ලේකම් කාර්යාලවල සේවකයන් බලගැන්වීම හා අභිප්‍රේරණය කිරීම.



මූලික කාර්යසාධන දර්ශක (KPI)

1. මානව සම්පත් අවශ්‍යතාවයන් සම්පූර්ණ කිරීමේ ප්‍රතිශතය
2. අදාළ නිලධාරී කණ්ඩායම් පුහුණු කිරීම සඳහා වැය කළ වාර්ෂික පුහුණු පැය ගණන.
3. දිස්ත්‍රික් / ප්‍රාදේශීය පරිපාලනයට අදාළ මහජන පැමිණිලි / ඉල්ලීම් සඳහා විසඳුම් ලබාදීමේ ප්‍රතිශතය
4. උපත් / විවාහ / මරණ ආදී ලේඛන නිකුත් කිරීම සඳහා ගතවන කාලයෙහි සාමාන්‍යය.





ප්‍රධාන කාර්යයන්

- ස්වදේශ කටයුතු විෂයයට සහ රෙජිස්ට්‍රාර් ජනරාල් දෙපාර්තමේන්තුව, සියළු දිස්ත්‍රික් හා ප්‍රාදේශීය ලේකම් කාර්යාලය වල විෂයයන්ට අදාල ප්‍රතිපත්ති, වැඩසටහන් සහ ව්‍යාපෘති සම්පාදනය කිරීම පසු විපරම් කිරීම හා ඇගයීම.
- රාජ්‍ය උත්සව සංවිධානය කිරීම
- ග්‍රාම රාජ්‍ය කේන්ද්‍රයන්හි සීමා නිර්ණය කිරීම
- ග්‍රාම රාජ්‍ය කේන්ද්‍ර මණ්ඩල පිහිටුවීම
- දිස්ත්‍රික් සංවර්ධන සම්බන්ධීකරණ මණ්ඩල පිහිටුවීම
- උපන්, විවාහ හා මරණ ලියාපදිංචියට අදාළ කටයුතු සිදු කිරීම
- රෙජිස්ට්‍රාර් ජනරාල් දෙපාර්තමේන්තුවල, සියළුම දිස්ත්‍රික් හා ප්‍රාදේශීය ලේකම් කාර්යාල වලට පැවරී ඇති සියලුම විෂයන්ට අදාළ කටයුතු කිරීම
- රෙජිස්ට්‍රාර් ජනරාල් දෙපාර්තමේන්තුව, සියළුම දිස්ත්‍රික් ලේකම් කාර්යාල, ප්‍රාදේශීය ලේකම් කාර්යාල සහ ග්‍රාම නිලධාරී කාර්යාල අධීක්ෂණය කිරීම

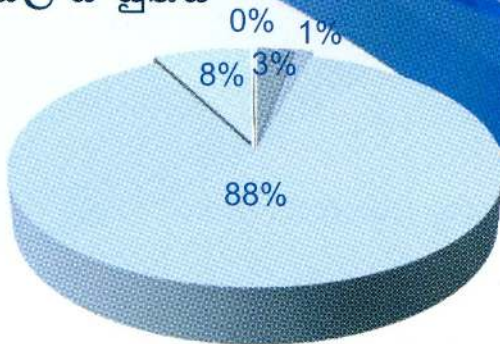


පළාත් අනුව ස්වදේශ කටයුතු අමාත්‍යාංශයේ ව්‍යාප්තිය

අනු අංකය	පළාත	දිස්ත්‍රික් ලේකම් කාර්යාල සංඛ්‍යාව	ප්‍රාදේශීය ලේකම් කොට්ඨාශ සංඛ්‍යාව	ග්‍රාම නිලධාරී කොට්ඨාශ සංඛ්‍යාව
01	මධ්‍යම පළාත	03	36	2224
02	නැගෙනහිර පළාත	03	46	1079
03	උතුරු පළාත	05	34	921
04	උතුරු මැද පළාත	02	29	989
05	වයඹ පළාත	02	46	2158
06	සබරගමුව	02	28	1148
07	දකුණු පළාත	03	47	2122
08	බස්නාහිර පළාත	03	40	2495
09	ඌව පළාත	02	26	886
	එකතුව	25	332	14022



කාර්ය මණ්ඩල සංයුතිය



- A මාණ්ඩලික ශ්‍රේණි (පෝෂ්ඨ)
- B මාණ්ඩලික ශ්‍රේණි (කණිෂ්ඨ)
- C ඒකාබද්ධ සෙවා ශ්‍රේණි
- D කණිෂ්ඨ ශ්‍රේණි
- E වෙනත්

ආයතන	A මාණ්ඩලික ශ්‍රේණි (පෝෂ්ඨ)	B මාණ්ඩලික ශ්‍රේණි (කණිෂ්ඨ)	C ඒකාබද්ධ සේවා ශ්‍රේණි	D කණිෂ්ඨ ශ්‍රේණි	වෙනත්	එකතුව
ස්වදේශ කටයුතු අමාත්‍යාංශය	533	1	17,819	72		18,425
රෙජිස්ට්‍රාර් ජනරාල් දෙපාර්තමේන්තුව	9	898	960	414		2,281
දිස්ත්‍රික් ලේකම් කාර්යාලය - කොළඹ	44	24	1,068	122	4	1,262
දිස්ත්‍රික් ලේකම් කාර්යාලය - ගම්පහ	45	22	1,687	106		1,860
දිස්ත්‍රික් ලේකම් කාර්යාලය - කළුතර	49	18	1,342	158		1,567
දිස්ත්‍රික් ලේකම් කාර්යාලය - මහනුවර	65	35	1,879	192		2,171
දිස්ත්‍රික් ලේකම් කාර්යාලය - මාතලේ	41	16	901	110	26	1,094
දිස්ත්‍රික් ලේකම් කාර්යාලය - නුවරඑළිය	21	28	677	76		802
දිස්ත්‍රික් ලේකම් කාර්යාලය - ගාල්ල	64	25	1,702	161		1,952
දිස්ත්‍රික් ලේකම් කාර්යාලය - මාතර	52	27	1,434	136	1	1,650
දිස්ත්‍රික් ලේකම් කාර්යාලය - හම්බන්තොට	41	13	1,037	110		1,201
දිස්ත්‍රික් ලේකම් කාර්යාලය - යාපනය	49	20	1,002	192		1,263
දිස්ත්‍රික් ලේකම් කාර්යාලය - මන්නාරම	20	01	268	36		325
දිස්ත්‍රික් ලේකම් කාර්යාලය - වවුනියාව	20	6	224	51	2	303
දිස්ත්‍රික් ලේකම් කාර්යාලය - මූලතිව්	19	3	204	39	1	266
දිස්ත්‍රික් ලේකම් කාර්යාලය - කිලිනොච්චිය	18	2	237	54		311
දිස්ත්‍රික් ලේකම් කාර්යාලය - මඩකලපුව	50	11	811	128	10	1,010
දිස්ත්‍රික් ලේකම් කාර්යාලය - අම්පාර	60	10	1,080	237		1,387
දිස්ත්‍රික් ලේකම් කාර්යාලය - ත්‍රිකුණාමලය	34	13	479	113		639
දිස්ත්‍රික් ලේකම් කාර්යාලය - කුරුණෑගල	99	38	2,737	285		3,159
දිස්ත්‍රික් ලේකම් කාර්යාලය - පුත්තලම	51	17	985	159		1,212
දිස්ත්‍රික් ලේකම් කාර්යාලය - අනුරාධපුරය	68	23	1,212	198		1,501
දිස්ත්‍රික් ලේකම් කාර්යාලය - පොළොන්නරුව	26	10	523	83		642
දිස්ත්‍රික් ලේකම් කාර්යාලය - බදුල්ල	44	28	1,013	138		1,223
දිස්ත්‍රික් ලේකම් කාර්යාලය - මොණරාගල	36	6	681	98		821
දිස්ත්‍රික් ලේකම් කාර්යාලය - රත්නපුර	55	27	1,145	176	1	1,404
දිස්ත්‍රික් ලේකම් කාර්යාලය - කෑගල්ල	40	16	996	111		1,163
	1,653	1,338	44,103	3,755	45	50,894

දිස්ත්‍රික් පාලන අංශය

- දිස්ත්‍රික් ලේකම් කාර්යාල වල මානව සම්පත් කළමනාකරණය සහ අධීක්ෂණය
- දිස්ත්‍රික් ලේකම් කාර්යාල කළමනාකරණය
- දිස්ත්‍රික් ලේකම් කාර්යාලයන්හි ගැටළු කළමනාකරණය
- ජාතික සහ රාජ්‍ය උත්සව සංවිධානය කිරීම
- ජාතික ගීය, ජාතික කොඩිය සම්බන්ධව කටයුතු කිරීම සහ රජයේ නිවාඩු දින තීරණය කිරීම
- ශ්‍රී ලංකා ජනරජ ප්‍රමුඛතා ලේඛණය යාවත්කාලීනව පවත්වාගෙන යාම

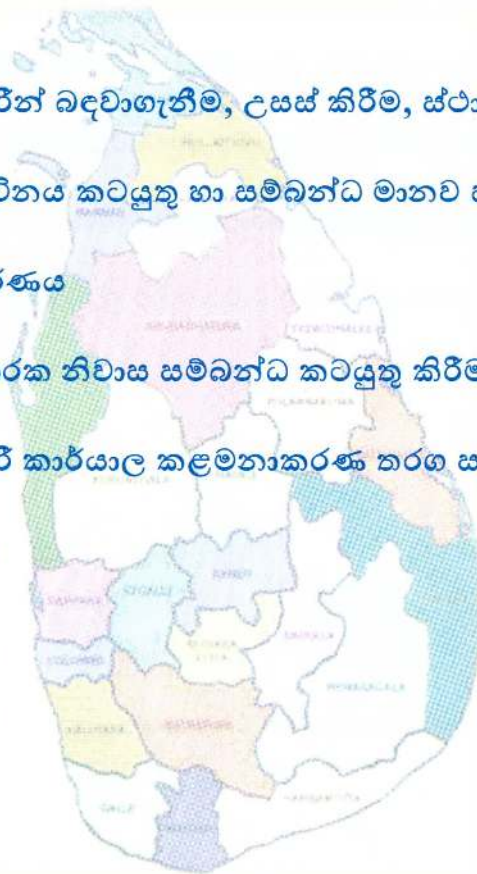
ප්‍රාදේශීය පාලන අංශය

- ප්‍රාදේශීය ලේකම් කාර්යාල වල මානව සම්පත් කළමනාකරණය සහ අධීක්ෂණය
- ප්‍රාදේශීය ලේකම් කාර්යාලවල භෞතික සම්පත් කළමනාකරණය
- ප්‍රාදේශීය ලේකම් කාර්යාල වල ගැටළු කළමනාකරණය
- ප්‍රාදේශීය ලේකම් කොට්ඨාශ සීමා තීරණය
- ප්‍රාදේශීය පාලනයට අදාල වෙනත් අමාත්‍යාංශ හා දෙපාර්තමේන්තු අතර සම්බන්ධීකරණය



ග්‍රාම නිලධාරී පාලන අංශය

- ග්‍රාම නිලධාරීන් බඳවාගැනීම, උසස් කිරීම, ස්ථාන මාරු කිරීම, විශ්‍රාම ගැනීම සහ විනය කටයුතු හා සම්බන්ධ මානව සම්පත් කළමනාකරණය
- රජයේ සංචාරක නිවාස සම්බන්ධ කටයුතු කිරීම
- ග්‍රාම නිලධාරී කාර්යාල කළමනාකරණ තරඟ සංවිධානය සහ අධීක්ෂණය



සංවර්ධන අංශය

- දිස්ත්‍රික් හා ප්‍රාදේශීය ලේකම් කාර්යාල ගොඩනැගිලි ඉදිකිරීම් වලට අදාළ කටයුතු කළමනාකරණය.
- ව්‍යාපෘති වාර්තා අධීක්ෂණය, මග පෙන්වීම, ක්‍රියාත්මක කිරීම සහ පසු විපරම් කිරීම.
- වාර්ෂික සංවර්ධන ක්‍රියාකාරී සැලැස්ම අනුව ප්‍රගතිය පසු විපරම් කිරීම.
- ගොඩනැගිලි ඉදිකිරීම් වලට අදාළ ප්‍රසම්පාදන කළමනාකරණය.
- මූලධන ව්‍යාපෘති වලට අදාළ රාජ්‍ය ආයෝජන වැඩසටහන් ක්‍රියාත්මක කිරීම.
- සේවා පියස ඉදිකිරීම් කළමනාකරණය



විමර්ශන අංශය

- මහජන පැමිණිලි කළමනාකරණය.
- ප්‍රාදේශීය, දිස්ත්‍රික් සහ ග්‍රාම නිලධාරී පරිපාලන විමර්ශන කටයුතු කළමනාකරණය.
- වංචා, දූෂණ සහ අක්‍රමිකතා ක්‍රම හඳුනාගැනීමට සහ වලක්වා ගැනීමට නව ක්‍රම හඳුන්වාදීම.
- විනය පරීක්ෂණ වලට අදාළ කටයුතු කළමනාකරණය.



මූල්‍ය අංශය

- අමාත්‍යාංශය හා අමාත්‍යාංශය යටතේ ඇති ආයතනවල රාජ්‍ය

මූල්‍ය කළමනාකරණය.

- ප්‍රසම්පාදන කළමනාකරණය.
- මූල්‍ය කළමනාකරණය සඳහා නවීන තාක්ෂණික ක්‍රම උපයෝගී කර ගැනීම.
- වත්කම් කළමනාකරණය.
- මූල්‍ය කළමනාකරණය පිළිබඳ පුහුණුව හා සංවර්ධනය සම්බන්ධ කටයුතු.



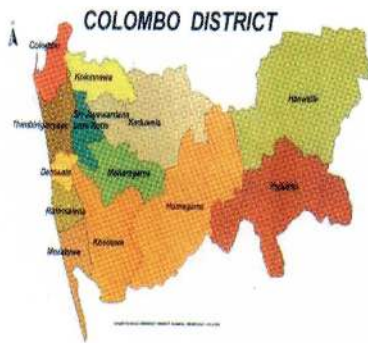
අභ්‍යන්තර විගණන අංශය

ස්වදේශ කටයුතු අමාත්‍යාංශය, රෙජිස්ට්‍රාර් ජනරාල් දෙපාර්තමේන්තුව, දිස්ත්‍රික් ලේකම් කාර්යාල සහ ප්‍රාදේශීය ලේකම් කාර්යාලයන් හි විගණන කටයුතු සම්බන්ධයෙන් ස්වදේශ කටයුතු අමාත්‍යාංශයේ අභ්‍යන්තර විගණන අංශය වගකීම් දරයි.





කොළඹ දිස්ත්‍රික්කය




විස්තරය	ප්‍රමාණය
ජනගහනය	2,309,199
ජන්දදායකයින් සංඛ්‍යාව	1,640,946
ප්‍රාදේශීය ලේකම් කොට්ඨාශ සංඛ්‍යාව	13
ග්‍රාම සේවා වසම් ගණන	557

බස්නාහිර පළාතේ ප්‍රධානතම දිස්ත්‍රික්කයක් වන කොළඹ දිස්ත්‍රික්කය වර්ග කි.මී. 675 කින් යුක්තය. මෙහි මායිම් වශයෙන් උතුරින් කැලණි ගඟද, දකුණෙන් පානදුර බොල්ගොඩ ගඟද, බස්නාහිරින් මුහුදු තීරයද, නැගෙනහිරින් සබරගමු පළාත් මායිම්ද සීමා මායිම් කොට ගෙන පිහිටා ඇත. ලංකාවේ අගනුවර පිහිටි දිස්ත්‍රික්කය වන මෙහි ජනගහනය 2309199 ක් ජීවත්වන අතර ප්‍රාදේශීය ලේකම් කොට්ඨාශ 13කින් සමන්විත වේ. රාජ්‍ය අමාත්‍යාංශ කටයුතු දිස්ත්‍රික් මට්ටමින් මෙහෙය වීම කොළඹ දිස්ත්‍රික් ලේකම් කාර්යාලයේ ප්‍රධාන කාර්යභාරය වන අතර බස්නාහිර පළාත් සභාව සමගද සෘජු සම්බන්ධීකරණයක් පවත්වාගෙන යාමද ඒ අතර ප්‍රධාන වේ. විශේෂයෙන්ම දිස්ත්‍රික්කයේ ආර්ථික සංවර්ධන කටයුතු මෙන්ම ආර්ථික, සමාජ, සංස්කෘතික හා සුබසාධන කටයුතු ද අමාත්‍යාංශ වලින් ලැබෙන ප්‍රතිපාදන ඔස්සේ ක්‍රියාත්මක කරනු ලබන අතර එමඟින් ජනතාවගේ ජීවන තත්වය ඵලදායී ලෙස නංවාලීම දැනට ක්‍රියාත්මක කොළඹ දිස්ත්‍රික් සංයුක්ත සැලැස්මේද ප්‍රධාන අරමුණ බවට පත්කර ඇත. කොළඹ දිස්ත්‍රික්කය මැතිවරණ කොට්ඨාශ 13කින් සහ පළාත් පාලන ආයතන 15 කින් සමන්විතය.



කොළඹ දිස්ත්‍රික් ලේකම් කාර්යාලය ඉදිකිරීම රු.මි. 3461 ක ප්‍රතිපාදන භාවිතා කරමින් කඩිනමින් ඉදි වෙමින් පවතී. මෙම ව්‍යාපෘතිය 2019 අවසන් කිරීමට යෝජිතව ඇත.





කළුතර දිස්ත්‍රික්කය



බස්නාහිර පළාතේ පිහිටි කළුතර දිස්ත්‍රික්කයේ සාපේක්ෂ පිහිටීම සලකන විට උතුරින් කොළඹ දිස්ත්‍රික්කයටත්, නැගෙනහිරින් රත්නපුර දිස්ත්‍රික්කයටත්, දකුණින් ගාල්ල දිස්ත්‍රික්කයටත්, බටහිරින් සාගරයටත් මායිම් වේ. එහි නිරපේක්ෂ පිහිටීම දළ වශයෙන් උතුරු අක්ෂාංශ $6^{\circ} 19' 30''$ - $6^{\circ} 49' 30''$ සහ නැගෙනහිර දේශාංශ $79^{\circ} 51' 30''$ - $80^{\circ} 22' 45''$ වශයෙන් දැක්විය හැකිය. කෝරළ දෙකකින් , පත්තු අටකින් හා තොටමුහුදු දෙකකින් යුත් කළුතර දිස්ත්‍රික්කයේ නැගෙනහිර සීමාව මධ්‍යම කඳුකරයෙන් පහත් වී එන කඳුවැටියට සම්බන්ධ වූ කඳුගැට කිහිපයකින් හා රැළි සහිත බිමෙන් යුතු වේ. මධ්‍යම කොටස හා බටහිර සීමාව වැඩි වශයෙන් තැනි බිම් සහිත වේ. නැගෙනහිර සීමාවෙන් ඇරඹෙන කළුගඟ හා බෙන්තර ගඟත් , අතු ගංඟා වන හික් ගඟ හා කුඩා ගඟත් මාවක් ඔයත් ප්‍රධාන වශයෙන් ජල ප්‍රවාහන රටා නිර්ණය කරයි. දිස්ත්‍රික්කයේ භූමි පරිහරණයෙන් වැඩි කොටසක ව්‍යාප්තව පැවති රබර් වගාවේ පරිහානියත් සමඟ දිස්ත්‍රික්කයේ කඳු සහිත කොටසට සීමා වී පැවති තේ වගාව දිස්ත්‍රික්කය පුරා වර්ධනය වීමක් සිදුවෙමින් පවතී. මීට අමතරව පොල්, කුරුඳු ගම්මිරිස් වැනි අපනයන බෝග වගාවන් මධ්‍ය කොටස්වල වේ. තැනිතලා සහ පහත් බිම් වල වී වගාව ව්‍යාප්තව ඇති අතර දිස්ත්‍රික්කයේ ගිණිකොණ දෙසින් පිහිටි සිංහරාජ වනය වනාන්තර ලක්ෂණ පිළිබිඹු කරයි. ඓතිහාසික අගයන් ඔපවත් කරන නටඹුන් අතර බුලත්සිංහල, පාහියංගල, පිහිටි ලෙන බලංගොඩ මානවයාගේ කාලීනයන් විසූ බවට කැනීම් තුලින් සාධක ලබා ගෙන ඇත. දෙවන පැනිස් රජ දවස රෝපණය කරන ලද තිස්දෙකක් වූ බෝ පැලවලින් එකක් ලෙසට කළුතර බෝධිය හා වෛත්‍යය ශ්‍රී ලාංකික බෞද්ධ, අබෞද්ධ බැතිමතුන්ගේ මෙන්ම විදේශ සංචාරකයින්ගේ ද භක්තෞර්වයට පත් ඉපැරණි සිද්ධස්ථානයකි

විස්තරය	ප්‍රමාණය
ජනගහනය	1,250,000
ජන්දදායකයින් සංඛ්‍යාව	919,375
ප්‍රාදේශීය ලේකම් කොට්ඨාශ සංඛ්‍යාව	14
ග්‍රාම සේවා වසම් ගණන	762



මහනුවර දිස්ත්‍රික්කය



විස්තරය	ප්‍රමාණය
ජනගහනය	1,416,000
ජන්දදායකයින් සංඛ්‍යාව	1,073,809
ප්‍රාදේශීය ලේකම් කොට්ඨාශ සංඛ්‍යාව	20
ග්‍රාම සේවා වසම් ගණන	1,188

මධ්‍යම පළාතේ ප්‍රධානතම දිස්ත්‍රික්කය වන මහනුවර දිස්ත්‍රික්කය උතුරට මාතලේ දිස්ත්‍රික්කයෙන් ද නැගෙනහිරට බදුල්ල දිස්ත්‍රික්කයෙන් ද දකුණට නුවරඑළිය දිස්ත්‍රික්කයෙන් බස්නාහිරට කැගල්ල දිස්ත්‍රික්කයෙන් ද මායිම්ව පිහිටා ඇත. දිස්ත්‍රික්කයට සම්පතක් වී ඇති සමනළ අඩවියේ උපන් මහවැලි නදිය පස්බාගේ කෝරළේ ප්‍රාදේශීය ලේකම් කොට්ඨාසය ඔස්සේ හඟවට කෝරළේ, කුණ්ඩසාලේ උඩ පළාත, දොළුව, උඩුනුවර, යටිනුවර, හාරිස්පත්තුව, කුණ්ඩසාලේ හා මැදදුම්බර ප්‍රාදේශීය ලේකම් කොට්ඨාශය හරහා ගලා බැස පසුව දිස්ත්‍රික්ක මායිමෙන් ගලා ගොස් මිනිපේ ප්‍රාදේශීය ලේකම් කොට්ඨාශය හරහා බදුල්ල දිස්ත්‍රික්කයට වැටේ. ප්‍රාදේශීය ලේකම් කාර්යාල 20ක්ද ප්‍රාදේශීය සභා 17ක්ද ග්‍රාම නිලධාරී කොට්ඨාස 1188 කින්ද සමන්විත වේ. මනහර කඳුවැටි හා නිම්න භූමි වලින් සැදුම්ලත් මහනුවර දිස්ත්‍රික්කය මධ්‍යම කඳුකරයේ වර්ග කිලෝමීටර් 1940ක භූමි ප්‍රමාණයක් වසා පැතිරී ඇති මනරම් භූමි භාගයකි. මහවැලි ගඟාවට දිස්ත්‍රික්කයේ අනෙකුත් ප්‍රදේශ වලින් ගලා එන ජල ධාරාවන්ගෙන් වැඩි ප්‍රමාණයක් එක් වේ. මීට අමතරව දැඳුරු ඔයේ ආරම්භක ජල ධාරා ආරම්භවන්නේ ද පූජාපිටිය ප්‍රාදේශීය ලේකම් කොට්ඨාශයෙනි. දිස්ත්‍රික්කයේ යටිනුවර හා උඩු නුවර ප්‍රාදේශීය ලේකම් කොට්ඨාශ වල බටහිර බැවුමෙන් ගලා යන ජලධාරා මා ඔයට එක් වී එහි ජලධාරාව වැඩි කරයි.



මාතලේ දිස්ත්‍රික්කය



ශ්‍රී ලංකාවේ මධ්‍ය ප්‍රදේශය ලෙස සැලකෙන මාතලේ දිස්ත්‍රික්කය විශාලත්වයෙන් ව.කි.මී.1993.3 කින් සමන්විත වේ. මධ්‍යම පළාතේ උතුරු කොටස නියෝජනය කෙරෙන මාතලේ දිස්ත්‍රික්කයට උතුරෙන් අනුරාධපුරය ද නැගෙනහිරින් පොලොන්නරුව, බදුල්ල හා අම්පාර ද දකුණින් මහනුවර ද බටහිරින් කුරුණෑගල ද යන දිස්ත්‍රික්ක මායිම් වේ. දිවයිනේ ස්වභාවික සම්පත් වලින් අනූන ප්‍රදේශ වලින් එකකි. ලොව අති විශිෂ්ට නිර්මාණයක් වූ සීගිරිය ද සොබා දහමේ අපූර්වතම දායාදයක් වන නකල්ස් කඳු වැටිය ද පිහිටි මෙම දිස්ත්‍රික්කය ප්‍රාදේශීය ලේකම් කොට්ඨාශ 11 ක් පුරා විහිදුණු ගම්මාන 1373 කින් සමන්විත ලක්ෂ 05 කට අධික ජනගහනයක් වෙසෙන ප්‍රදේශයකි. කඳුකර පද්ධතියට අයත් කොටසයිවල පියුම් බන්ධිත නයිස්, ග්‍රහයිට, කැලික්තයිස්, ස්ඵටික හුණුගල් ඩොලයිට් හා කොණ්ඩලයිට් වර්ගයට අයත් ගානට්, සිලමනයිට්, ෂීස්ට් හා ග්‍රැපයිට් යන පාෂාණ වලින් මාතලේ දිස්ත්‍රික්කය සමන්විත වේ. දිස්ත්‍රික්කයේ වනාන්තර ව්‍යාප්තිය ද සංකීර්ණය. එහි මධ්‍ය නිරිත හා බටහිර ප්‍රදේශ කඳුකර තෙත් කලාපීය වනාන්තර ද උතුරු හා ලග්ගල - විල්ගමුව ප්‍රදේශ පහතරට වියළි කලාපීය වනාන්තර වලින්ද සමන්විත වේ. ප්‍රධාන මෝසම් සුළං වර්ෂා 2 මහින්ම වර්ෂාව ලැබුවත් වැඩි වර්ෂාපතනයක් ලැබෙන්නේ ඊසාන දිග මෝසම් සුළං මහිනි. නකල්ස් කඳු වැටිය අසල පුළුල් පෞච්චි විවිධත්වයක් පෙන්වුම් කරන අතර මෙය ලංකාවේ ප්‍රධාන දායාදයක් ලෙස සැලකිය හැකිය. හෝටන් තැන්නට බොහෝ සෙයින් සමාන එහෙත් විශාල නොමැති පතනයක් පිටවල ආශ්‍රිතව පිහිටා ඇති අතර කුඩා ලෝකාන්තයද එහි එක් කෙලවරක පිහිටා ඇත.

විස්තරය	ප්‍රමාණය
ජනගහනය	502,000
ජන්දදායකයින් සංඛ්‍යාව	387,025
ප්‍රාදේශීය ලේකම් කොට්ඨාශ සංඛ්‍යාව	11
ග්‍රාම සේවා වසම් ගණන	545


මාතලේ දිස්ත්‍රික් ලේකම් කාර්යාලය

මාතලේ නව දිස්ත්‍රික් ලේකම් කාර්යාල ගොඩනැගිල්ලට මුල් ගල තැබීම



ස්වදේශ කටයුතු අමාත්‍යාංශයේ මහ පෙන්වීම යටතේ මාතලේ නව පරිපාලන සංකීර්ණය ගොඩ නැඟීම සඳහා දිස්ත්‍රික් ලේකම් කාර්යාලය වෙත රු.මි. 400 ක ප්‍රතිපාදන වෙන්කර ඇත.





නුවරඑළිය දිස්ත්‍රික්කය



විස්තරය	ප්‍රමාණය
ජනගහනය	706,588
ජන්දදායකයින් සංඛ්‍යාව	548,971
ප්‍රාදේශීය ලේකම් කොට්ඨාශ සංඛ්‍යාව	05
ග්‍රාම සේවා වසම් ගණන	491

ශ්‍රී ලංකාවේ පියස්ස යැයි විරුදාවලි ලබන නුවරඑළිය දිස්ත්‍රික්කය මහනුවර, බදුල්ල, කැගල්ල, හා රත්නපුර යන දිස්ත්‍රික්කයන්ට මායිම්ව, මධ්‍යම පලාතේ පිහිටා ඇත. මුහුදු මට්ටමේ සිට අඩි 900 සිට අඩි 8000 දක්වා උසට විහිදී යන ශ්‍රී ලංකාවේ උසම කන්ද වන පිදුරුතලාගල කන්ද මෙන්ම කිරිගල් පොත්ත කන්ද, කොටුපොල කන්ද, කිකිළියාමාන කන්ද, ග්‍රේඩ් වෙස්ටන් කන්ද, හග්ගල කන්ද හා අති පූජණීය සමනල කන්ද ආදී කඳු පන්තිද නුවරඑළිය දිස්ත්‍රික්කය තුළ පිහිටා ඇත. එසේම ලක්ෂපාන ඇල්ල, ඩෙවෝන් ඇල්ල, ඇල්පින් ඇල්ල, සෙන්ට් ක්ලේයා ඇල්ල, රම්බොඩ ඇල්ල, බේකස් ඇල්ල, කුරුඳු ඇල්ල, ගැරඩ් ඇල්ල ආදියත් මහවැලි හා කැලණි ගංභාවල ආරම්භයත් එසේම දෙස් විදෙස් පුවලිත හෝර්ටන් තැන්න අභය භූමියත්, හග්ගල උද්‍යානයත් මෙහි පිහිටා තිබීම සංචාරක ආකර්ෂණය දිනා ගැනීමට හේතුවී තිබේ. එසේම ශ්‍රී ලංකාවේ ජලවිදුලි බල උත්පාදනයට ප්‍රමුඛත්වයක් ගන්නා මාඩුස්සා කැල්ල, කාසල්රි, කැනියොන්, නෝර්ටන්බ්‍රිජ්, කොත්මලේ, රන්දෙණිගල යන ජලාශද, වික්ටෝරියා ජලාශයෙන් වැඩි කොටසක්ද පිහිටා ඇත්තේ නුවරඑළිය දිස්ත්‍රික්කය තුළය. ජනගහනයෙන් 57.1% ක් පමණ ශ්‍රී ලංකා දෙමළ වන අතර, ඉතිරිය සිංහල හා අනෙකුත් ජාතීන්ගෙන් සමන්විත වේ. වර්ග කිලෝ මීටර් 1741 ක විශාලත්වයකින් යුක්ත මෙම දිස්ත්‍රික්කයේ සාමාන්‍ය වර්ෂාපතනය අගල් 75 ක් පමණ වන අතර, ලංකාවේ වැඩිම වර්ෂාපතනය ලැබෙන ප්‍රදේශය (වටවල) මෙන්ම අවම උෂ්ණත්වය වාර්තා වන ප්‍රදේශයද (නුවරඑළිය) මෙම දිස්ත්‍රික්කය තුළ දක්නට ලැබීම විශේෂත්වයකි. දිස්ත්‍රික්කයේ හඟුරන්කොත, කොත්මලේ, වලපනේ වැනි ප්‍රදේශ හෙළ රජවරුන්ගේ ආරක්ෂක භූමි ලෙස පැවති අතර, එකල ඉදිවූ රජ මහා විහාර ආදිය මේ දක්වා සුරක්ෂිතව පවතී, මෙහි ඉතිහාසය රාවණා යුගය දක්වා දුරාතීතයට පැතිර යන බවට ජනප්‍රවාද මෙන්ම ඉතිහාස වාර්තාද සාක්ෂි දරයි. ඉහත කී ලක්ෂණ වලින් හෙබි නුවරඑළිය දිස්ත්‍රික්කය අඹගමුව, නුවරඑළිය, හඟුරන්කොත, කොත්මලේ හා වලපනේ යන ප්‍රාදේශීය ලේකම් කොට්ඨාශ පහකින් සමන්විතවේ.



ගාල්ල දිස්ත්‍රික්කය



ගාල්ල දිස්ත්‍රික්කයේ පිහිටි ප්‍රාදේශීය ලේකම් කාර්යාල 19 හි ප්‍රාදේශීය පරිපාලන කටයුතු සම්බන්ධීකරණය කිරීමේ කේන්ද්‍රස්ථානය වන්නේ ගාල්ල දිස්ත්‍රික් ලේකම් කාර්යාලයයි. දකුණු පළාතේ අග නගරය වන ගාල්ල නගරය වර්තමානය වන විට ඉතා ජනප්‍රිය මෙන්ම ජනාකීර්ණ නගරයක් බවට පත් ව ඇති අතර වේගයෙන් සංවර්ධනය වන නගරයකි. 1091000 ක් වන ජනගහනයක් මෙහි ජීවත් වන අතර ඔවුන් ගේ ආර්ථික, සමාජීය හා සංස්කෘතික අවශ්‍යතාවයන් හඳුනා ගෙන ඒවා සඳහා විසඳුම් ලබා දීමේ සම්බන්ධීකරණ වැඩ පිළිවෙල දිස්ත්‍රික් ලේකම් කාර්යාලය මගින් ඉටු කරනු ලබයි. රාජ්‍ය අංශයේ මෙන්ම පෞද්ගලික අංශයේ සේවා සපයන ආයතන සහ නිෂ්පාදන ආයතන ලෙස කටයුතු කරන සුවිසල් ගොඩනැගිලි රාශියක් කේන්ද්‍ර කර ගෙන ගාල්ල දිස්ත්‍රික්කයේ හදවත බඳු වූ ගාල්ල දිස්ත්‍රික් ලේකම් කාර්යාලය ගාල්ල නගරය පුරා විරාජමාන වී සිටී. ගාල්ල කොළඹ ප්‍රධාන මාර්ගයේ ගාල්ල ප්‍රධාන බස් නැවතුම්පොළට හා ගාල්ල ප්‍රධාන දුම්රිය ස්ථානයට සම්පව නවීන පන්තියේ සත් මහල් ප්‍රාසාදයක මෙම කාර්යාලය ස්ථාන ගත කර ඇත. මහජනතාවට තම සේවා අවශ්‍යතාවයන් සැණින් සපුරා ගත හැකි ලෙස ඉතා පහසුවෙන් ප්‍රවේශ විය හැකි ස්ථානයක් මෙන්ම නවීන තාක්ෂණය අනුව කටයුතු කරමින් ඉක්මණින් මහජන අවශ්‍යතාවයන් සපුරාදෙන ඉතා සුව පහසු දැකුම්කළු සේවා ආයතනයක් ලෙසද මෙය හැඳින්විය හැකිය. මහජනතාවට සඵලදායී කාර්යක්ෂම සේවාවන් රැසක් එකම වහලක් යටින් ලබා දීමේ ඒකායන අරමුණින් මධ්‍යම රජයේ සහ පළාත් රාජ්‍ය සේවයේ ආයතන රාශියක් මෙම දිස්ත්‍රික් ලේකම් කාර්යාල පරිශ්‍රය තුළ ස්ථාන ගත කර ඇත. දිස්ත්‍රික් ලේකම් කාර්යාලය තුළින් මහජනතාවට ලබා දෙන සේවාවන් සහ එම සේවාව ලබා දීමට ගත වන කාලය සඳහන් කරමින් සකසන ලද සේවාවලට ප්‍රඥප්තිය කාර්යාල පරිශ්‍රයේ බිම් මහලේ ප්‍රදර්ශනය කර ඇත. නූතන පරිගණක තාක්ෂණය භාවිතා කරමින් වේගයෙන් කටයුතු කරන බැවින් සැම නිලධාරියෙක්ම එම ප්‍රඥප්තියෙහි සඳහන් කාල පරාසය තුළ ම තම සේවාව ඉටු කර දීමට බොහෝ සෙයින් උත්සුක වේ.

විස්තරය	ප්‍රමාණය
ජනගහනය	1,091,000
ජන්දදායකයින් සංඛ්‍යාව	833,887
ප්‍රාදේශීය ලේකම් කොට්ඨාශ සංඛ්‍යාව	19
ග්‍රාම සේවා වසම් ගණන	896

Digitized by Noolaham Foundation. noolaham.org | aavanaham.org

ගාල්ල දිස්ත්‍රික් ලේකම් කාර්යාලය

බද්දේගම ප්‍රාදේශීය ලේකම් කාර්යාලය විවෘත කිරීම



පන්විල ප්‍රාදේශීය ලේකම් කාර්යාලය විවෘත කිරීම



කරන්දෙණිය නව ප්‍රාදේශීය ලේකම් කාර්යාලයට මුල් ගල තැබීම



තවලම නව ප්‍රාදේශීය ලේකම් කාර්යාල ගොඩනැගිල්ලට මුල් ගල තැබීම



තවලම නව ප්‍රාදේශීය ලේකම් කාර්යාල ගොඩනැගිල්ලට මුල් ගල තැබීම



හබරාදුව නව ප්‍රාදේශීය ලේකම් කාර්යාල ගොඩනැගිල්ලට මුල් ගල තැබීම



හික්කඩුව නව ප්‍රාදේශීය ලේකම් කාර්යාල
ගොඩනැගිල්ලට මුල් ගල තැබීම



වැලිවිටිය දිවිතුර නව ප්‍රාදේශීය ලේකම් කාර්යාල ගොඩනැගිල්ලට මුල් ගල තැබීම





මාතර දිස්ත්‍රික්කය



දකුණුලක නිල්වලා නදිය අසබඩ මහ සයුරට මායිම්ව පිහිටි මාතර දිස්ත්‍රික්කය, රෝහණ පුරවරයේ ගාල්ල හා හම්බන්තොට දිස්ත්‍රික්කයන්ට මැදිව පිහිටා ඇති වර්ග කිලෝමීටර් 1282.5ක් හෙවත් හෙක්ටයාර් 128,250ක භූමි ප්‍රමාණයක වපසරියකින් යුක්ත සශ්‍රීක වූ ආකර්ශනීය භූමි ප්‍රදේශයකි. උතුරු අක්ෂාංශ අංශක 5.8ත් 6.4ත් අතර නැගෙනහිර දේශාංශ 80.4ත් 80.7ත් අතර පිහිටි මාතර දිස්ත්‍රික්කය මිලි ලීටර් 2553.2ක සාමාන්‍ය වර්ෂාපතනයකින් ද අංශක 26.7 සාමාන්‍ය උෂ්නත්වයකින් ද යුක්ත තෙත් කලාපීය දේශගුණයක් සහිත දිස්ත්‍රික්කයකි. ශ්‍රී ලංකා භූමි ප්‍රමාණයෙන් 1.93% ක් අප දිස්ත්‍රික්කය සතුව ඇති අතර, දකුණු පළාතේ භූමි ප්‍රමාණයෙන් 23.14%ක් වශයෙන් මුළු බිම් ප්‍රමාණය හැඳින්විය හැකිය. මාතර දිස්ත්‍රික්කය දකුණු වෙරළබඩ සිට උතුරේ අඩි 3880ක් දක්වා නැගීමක් පෙන්වුම් කරන අතර , උතුරේදී ලෝක උරුමයන් බවට පත්ව ඇති සිංහරාජ වනගහනයෙන් ආකර්ශනීය දිය ඇලි වලින් සමන්විත වේ. දකුණින් දර්ශනීය මුහුදු තීරයකින්ද, උතුරින් රත්නපුර දිස්ත්‍රික්කයේ කොළොන්න, කලවාන ප්‍රාදේශීය ලේකම් කොට්ඨාශයන්ගෙන් ද බටහිර ගාල්ල දිස්ත්‍රික්කයේ හබරාදුව, ඉඹදූව, යක්කලමුල්ල, තවලම නෙළුව යන ප්‍රාදේශීය ලේකම් කොට්ඨාශයන්ගෙන්ද නැගෙනහිරින් හම්බන්තොට දිස්ත්‍රික්කයේ ඕකේවෙල, බෙලිඅත්ත, කටුවන ප්‍රාදේශීය ලේකම් කොට්ඨාශයන්ගෙන් ද මායිම්ව මාතර දිස්ත්‍රික්කය පිහිටා තිබේ.

විස්තරය	ප්‍රමාණය
ජනගහනය	837,000
ජන්දදායකයින් සංඛ්‍යාව	634,918
ප්‍රාදේශීය ලේකම් කොට්ඨාශ සංඛ්‍යාව	16
ග්‍රාම සේවා වසම් ගණන	650



හම්බන්තොට දිස්ත්‍රික්කය



ශ්‍රී ලංකාවේ ගිනිකොණ දිග සීමාව පිහිටා ඇති හම්බන්තොට දිස්ත්‍රික්කය විශාලත්වයෙන් වර්ග කි.මී. 2609 කි. මෙය දිවයිනේ මුළු භූමි ප්‍රමාණයෙන් 1/25 පමණ වේ. දිස්ත්‍රික්කයේ උපරිම දිග කි.මී. 106 ක්ද උපරිම පළල කි.මී. 39 ක්ද වේ. හම්බන්තොට දිස්ත්‍රික්කයට අයත්වන වෙරළබඩ තීරයේ දිග කි.මී. 151 කි. හම්බන්තොට දිස්ත්‍රික්කයේ මුළු භූමි ප්‍රමාණයෙන් ව.කි.මී. 11.5 ක්පමණ අභ්‍යන්තර ජලාශ වලින් වැසී ඇත. උතුරට මොණරාගල හා රත්නපුර දිස්ත්‍රික්කවලින්ද බටහිර මාතර දිස්ත්‍රික්කයෙන්ද දකුණට ඉන්දියන් සාගරයෙන්ද නැගෙනහිරට ඉන්දියන් සාගරයෙන් හා අම්පාර දිස්ත්‍රික්කයෙන්ද මෙම දිස්ත්‍රික්කය මායිම් වී ඇත. හම්බන්තොට දිස්ත්‍රික්කයේ ඇති ස්වභාවධර්මයේ සුවිශේෂී දායාදයන් වන තංගල්ල ප්‍රා.ලේ. කොට්ඨාශයේ පිහිටි හුම්මානාය හා සූරියවැව ප්‍රාදේශීය ලේකම් පිහිටි උණු දිය උල්පත් හා අම්බලන්තොට ප්‍රාදේශීය ලේකම් කොට්ඨාශයේ උසන්ගොඩ ප්‍රදේශය මෙරට දක්නට ඇති දුර්ලභ භූ විද්‍යාත්මක ලක්ෂණයන්ය. අම්බලන්තොටින් ඔබ්බෙහි පිහිටි මදුනාගල නම් සුපතල ආරණ්‍ය සේනාසනයට නුදුරින් මේ උණුදිය උල්පත් පිහිටා ඇත. හම්බන්තොට දිස්ත්‍රික්කයේ ජලවහන රටාව ප්‍රධාන ගංගා සහ ස්වභාවික ජල මාර්ග 19 ක් පිහිටා ඇත. මේ අතරින් වලවේ ගඟ, කිරිදි ඔය, මැණික් ගඟ, උරුබොකු ඔය, හා කවච්ඟල්ආර මෙන්ම දිස්ත්‍රික්කයේ නැගෙනහිර මායිමේ පිහිටි කුඹුක්කන් ඔය ද ප්‍රධාන ජල මාර්ග වේ. මාස් කන්නය හෙවත් ඊසාන දිග මෝසම් කාලයේදී (නොවැ - මාර්තු) මෙම ගංඟාවල ජල මට්ටම ඉහළ යන අතර මාස් කන්නය හෙවත් නිරිත දිග මෝසම් කාලයේදී (මැයි - සැප්තැම්බර්) ජල මට්ටම පහත බසී. දිස්ත්‍රික්කයේ ඇති ප්‍රධාන වැව් හා අභ්‍යන්තර ජලාශ 13 න් විශාලතම වැව රිදියගම වැව වුවද වැඩිම ජල ධාරිතාවක් අඩංගු වන්නේ මුරුතවෙල හා ලුණුගම්වෙහෙර යන ජලාශ වලය. වැඩි වැව් ප්‍රමාණයක් පිහිටා ඇත්තේ තිස්සමහාරාමය ප්‍රදේශය ආශ්‍රිතවය. දිස්ත්‍රික්කය තුළ ප්‍රධාන වශයෙන් වාරිමාර්ග සංවර්ධන යෝජනා ක්‍රම කිහිපයක් පසුගිය අවදියේ ක්‍රියාත්මක වී ඇත. උඩවලව සංවර්ධන ව්‍යාපාරය , කිරම ඔය ව්‍යාපාරය, උරුබොකු ඔය ව්‍යාපාරය , ලියන්ගස්තොට ව්‍යාපාරය , රිදියගම ව්‍යාපාරය , ලුණුගම්වෙහෙර ව්‍යාපාරය, මව්ආර ව්‍යාපාරය සහ කැකිරිඕබඩ ව්‍යාපාරය මේවා අතර වේ.

විස්තරය	ප්‍රමාණය
ජනගහනය	596,617
ජන්දදායකයින් සංඛ්‍යාව	365,829
ප්‍රාදේශීය ලේකම් කොට්ඨාශ සංඛ්‍යාව	12
ග්‍රාම සේවා වසම් ගණන	576

හම්බන්තොට දිස්ත්‍රික් ලේකම් කාර්යාලය

අම්බලන්තොට නව ප්‍රාදේශීය ලේකම් කාර්යාල
ගොඩනැගිල්ලට මුල් ගල තැබීම



කලක සිට විශාල අඩුපාඩුවක්ව
පැවති අම්බලන්තොට ප්‍රාදේශීය
ලේකම් කාර්යාල
ගොඩනැගිල්ල සඳහා රු.ලක්ෂ
500 ක ප්‍රතිපාදන උපයෝජනය
කිරීමේ පරමාර්ථයෙන් සුභ
මොහොතින් මුල්ගල් තැබූ
වගයි.



ඔකේවෙල ප්‍රාදේශීය ලේකම් කාර්යාල
නව ගොඩනැගිල්ලට මුල්ගල තැබීම



කටුවන නව ප්‍රාදේශීය ලේකම් කාර්යාල ගොඩනැගිල්ල විවෘත කිරීම



වීරකැටිය නව ප්‍රාදේශීය ලේකම් කාර්යාල ගොඩනැගිල්ල විවෘත කිරීම





යාපනය දිස්ත්‍රික්කය



ශ්‍රී ලංකාවේ උතුරු පළාතේ උතුරු අග පිහිටි යාපනය දිස්ත්‍රික්කය කොළඹ සිට කි.මී. 410 කට එපිටින් පිහිටා ඇත. එය අර්ධද්වීපයකින් හා ජනයා වාසය කරන දිවයින් 07කින් සමන්විත වෙයි. දිස්ත්‍රික්කයේ උතුරු නැගෙනහිර හා බටහිර මායිම් වන්නේ ඉන්දියන් සාගරයට වන අතර දකුණින් යාපනය කලපුව හා කිලිනොච්චි දිස්ත්‍රික්කය වෙයි. දිවයින්ද ඇතුළුව මුළු භූමි ප්‍රමාණය වර්ග කි.මී. 1012.01 වන අතර යාපනය දිස්ත්‍රික්කය උප කොටස් හතරකට බෙදා ඇත. ඒවා නම් දිවයින්, වලිකාමම්, තෙන්මරච්චි හා වඩමාරච්චිය. දිස්ත්‍රික්කය පුරා පොකුණු 1084ක් හා අඟල් 2433ක් විසිරී පවතින අතර ඒවා වැසි ජලය සංරක්ෂණය කිරීමේ මාර්ග සහිත ඒවාය. අතිරික්ත ජලය ඉතා පහසුවෙන් මුහුදට/කලපුවට ගලායයි. මුහුදු මට්ටමේ සිට ඇති උස මෙපරිදිය. පේදුරුතුඩුව මී.15.24, මයිලිඩ්ඩි මී.10.8, වන්කනෙයි මී.3.04, කොකුවිල් මී.6.09.

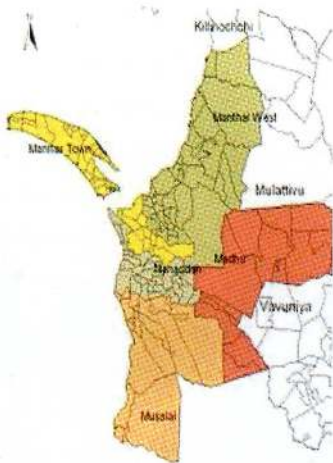
විස්තරය	ප්‍රමාණය
ජනගහනය	618,209
ඡන්දදායකයින් සංඛ්‍යාව	457,939
ප්‍රාදේශීය ලේකම් කොට්ඨාශ සංඛ්‍යාව	15
ග්‍රාම සේවා වසම් ගණන	435

රුපියල් ලක්ෂ 847ක වියදමින් ඉදිකරන ලද යාපනය නව දිස්ත්‍රික් ලේකම් කාර්යාලීය පරිපාලන සංකීර්ණය ගරු අග්‍රමාත්‍ය, රනිල් වික්‍රමසිංහ මැතිතුමා විසින් ජනනා අයිතියට පත්කල වගයි.





මන්නාරම දිස්ත්‍රික්කය

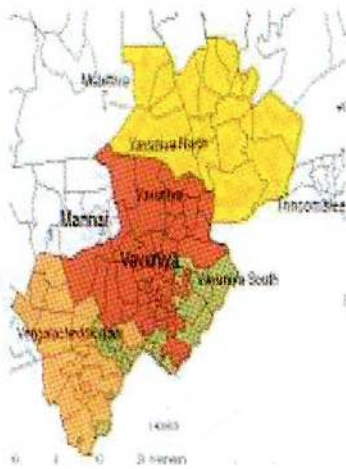


ශ්‍රී ලංකාවේ වයඹ දෙසින් උතුරට මන්නාරම දිස්ත්‍රික්කය පිහිටා ඇත. දිස්ත්‍රික්කයේ දකුණු දිශාවෙන් පුත්තලම දිස්ත්‍රික්කයද, ගිණිකොන දිශාවෙන් අනුරාධපුර දිස්ත්‍රික්කයද, නැගෙනහිර දිශාවෙන් වවුනියා දිස්ත්‍රික්කයද, ඊසාන දිශාවෙන් මුලතිව් දිස්ත්‍රික්කය හා උතුරු දිශාවෙන් කිලිනොච්චි දිස්ත්‍රික්කයද මායිම් ලෙස පිහිටා ඇත. නිරුකේදීස්වරම් කෝවිල, මරද මඩු දේවස්ථානය, ඕලන්ද කොටුව, ආරිප්පු කොටුව, ආරුප්පු අල්ලිරාණි කොටුව, රාමා (ආදම්ගේ) පාලම, වැල් පාලම, බයෝබැබ් ගස හා ප්‍රදීපාගාරය දිස්ත්‍රික්කය තුළ වැදගත් ස්ථාන හඳුන්වා දිය හැකිය. මන්නාරම දිස්ත්‍රික්කයේ ප්‍රධාන ජීවනෝපාය මාර්ගයක් වශයෙන් කෘෂිකර්මය හා ධීවර කර්මාන්තය හැඳින්විය හැකිය. 70% ක් කෘෂිකර්මය, 25% ක් ධීවර, 5% ක් වෙනත් රැකියාවල නිරත වන අතර 61.4% වී වගා කටයුතු වල යොමු වී සිටියි. ඉහත ආර්ථික කටයුතු සිදු කරනු ලබන පිරිමින් 70.5%ක් පමණ සිටී. වයස අවුරුදු 35 -39 දක්වා පිරිමින්ද, වයස අවුරුදු 25-29 අතර කාන්තාවන්ද, 5%ක් කිසිදු රැකියාවක් නොමැතිවද සිටී.

විස්තරය	ප්‍රමාණය
ජනගහනය	161,604
ජන්දදායකයින් සංඛ්‍යාව	83,224
ප්‍රාදේශීය ලේකම් කොට්ඨාස සංඛ්‍යාව	05
ග්‍රාම සේවා වසම් ගණන	153



වවුනියාව දිස්ත්‍රික්කය

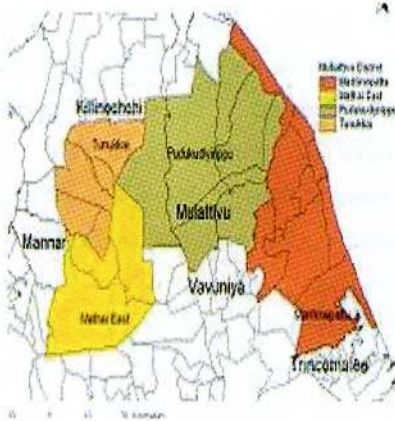


විස්තරය	ප්‍රමාණය
ජනගහනය	189,402
ජන්දදායකයින් සංඛ්‍යාව	112.808
ප්‍රාදේශීය ලේකම් කොට්ඨාශ සංඛ්‍යාව	04
ග්‍රාම සේවා වසම් ගණන	102

මෙම දිස්ත්‍රික්කය නැගෙනහිරින් අනුරාධපුර දිස්ත්‍රික්කයටද, මුලතිව් දිස්ත්‍රික්කයටද, උතුරින් මුලතිව් දිස්ත්‍රික්කයට ද, බටහිරින් මන්නාරම දිස්ත්‍රික්කයටද, මුලතිව් දිස්ත්‍රික්කයේ කොටසකට ද, දකුණෙන් අනුරාධපුර දිස්ත්‍රික්කයෙන් ද සීමා වී ඇත. ප්‍රසිද්ධ ඒ-9 මාර්ගය, කොළඹ කොටුවේ සිට කන්කසන්තුරේ දක්වා දිවෙන දුම්රිය මාර්ගයෙන් ද කොළඹ කොටුව සිට තලෙයිමන්නාරම දක්වා දිවෙන දුම්රිය මාර්ගය ද මෙම දිස්ත්‍රික්කය හරහා පිහිටා ඇත. කනකරායන් කුලම් ආරු, පාලි ගඟ, පරංගි ගඟ යන ප්‍රධාන ගංඟාවන් ද වෙනත් අතු ගංඟාවන් ද මෙම දිස්ත්‍රික්ක හරහා ගලා බසී. ජල සම්පත් හා සාරවත් පසින් යුතු වවුනියා දිස්ත්‍රික්කය භූගෝලීය පිහිටීම අනුව කුඩා පරිමාණයේ පාෂාණ ස්ථරයකින් සමන්විතයි. මෙම දිස්ත්‍රික්කයේ කෘෂිකර්මාන්තය ප්‍රධාන ජීවනෝපාය මාර්ගයක් බවට පත් වුවද කුඩා ප්‍රමාණයේ කර්මාන්තයන් වන ඇඟළුම් නිෂ්පාදන, සත්ව පාලනය, වෙළඳාම, යනාදි කර්මාන්තයන් ද පවත්වාගෙන යයි. අවශ්‍ය ප්‍රමාණයන්ටත් වඩා අධික ලෙස එකතුවන කිරි නිෂ්පාදනයෙන් වෙනත් කිරි ආශ්‍රිත නිෂ්පාදන නිපදවීම වෙනුවෙන් පිට දිස්ත්‍රික්ක වලට යවනු ලැබේ. වී නිෂ්පාදනයෙන් මෙම දිස්ත්‍රික්කය ස්වයං-පෝෂිත වූ අතර අතිරේක නිෂ්පාදන වන වී සහ සහල් වශයෙන් වෙනත් දිස්ත්‍රික්කවලට රැගෙන යනු ලැබේ. දිස්ත්‍රික්කය තුළ සමහර ප්‍රදේශවල ඇල දොළ ගංඟාවන්හි කුඩා ප්‍රමාණයේ මිරිදිය මත්ස්‍ය කර්මාන්තය පවතින අතර විශාල වශයෙන් මුහුදු මාළු මන්නාරම, මුලතිව්, ත්‍රිකුණාමලය වැනි දිස්ත්‍රික්කවල සිට වවුනියාවට රැගෙන එනු ලැබේ. කෘෂිකර්මාන්තය, කුඩා පරිමාණ කර්මාන්තයන් වන පඳු සම්පත් සත්ව පාලනය, වෙළඳාම මෙම දිස්ත්‍රික්කයේ ප්‍රධාන ජීවනෝපාය මාර්ගයන් වේ.



මූලික දිස්ත්‍රික්කය



විස්තරය	ප්‍රමාණය
ජනගහනය	132,834
ජන්දදායකයින් සංඛ්‍යාව	67,169
ප්‍රාදේශීය ලේකම් කොට්ඨාශ සංඛ්‍යාව	06
ග්‍රාම සේවා වසම් ගණන	136

1979 වර්ෂයේ දී අලුතින් පිහිටුවන ලද දිස්ත්‍රික්ක වලින් මූලික දිස්ත්‍රික්කය එකක් ලෙස හැඳින්විය හැකිය. මන්නාරම, ත්‍රිකුණාමලය හා වවුනියා යන දිස්ත්‍රික්කවල කොටස්වලින් සමන්විත මෙම නව දිස්ත්‍රික්කය ප්‍රධාන වශයෙන් උතුරු පළාතේ නැගෙනහිර කොටස අඩංගු ප්‍රදේශයයි. මූලික දිස්ත්‍රික්කයේ මායිම් වනුයේ උතුරින් කිලිනොච්චි දිස්ත්‍රික්කයද, දකුණින් ත්‍රිකුණාමලය දිස්ත්‍රික්කයද, වවුනියා දිස්ත්‍රික්කය හා මන්නාරම දිස්ත්‍රික්කයේ කොටසක් ද, බටහිරින් මන්නාරම දිස්ත්‍රික්කය ද නැගෙනහිරින් මුහුද ද වේ. මෙම දිස්ත්‍රික්කයේ භූමි ප්‍රමාණය දළ වශයෙන් වර්ග කි.මී.25169ක් වන අතර (වනාන්තර ඇතිව හා විශාල අභ්‍යන්තර ජල ප්‍රදේශ හැර) රටේ භූමි ප්‍රමාණයෙන් 3.8%කි. සමතලා වූ මෙම ප්‍රදේශය උතුරු හා නැගෙනහිර දෙසට බැවුම් ව ද බටහිර දෙසින් , දකුණ හා බටහිර දෙසට බැවුම් ව ද පිහිටා ඇත. මෙම දිස්ත්‍රික්කයේ මුහුදු තීරය කි.මී.70ක් වන අතර, කෝකිලායි, නයාරු, නන්දිකඩාල් හා මාතලන් නැමැති ඉස්සන් බහුල කලපු හතරකින්ද සමන්විතය. මෙම දිස්ත්‍රික්කය මුහුදු මට්ටමේ සිට සාමාන්‍ය උස මීටර 36.5ක් දක්වා වෙනස් වේ. ප්‍රදේශයේ පිහිටි රතු, දුඹුරු, මෙන්ම රතු, කහ පැහැති ලැටෝ වර්ගයේ පස වගාවට ඉතාමත් සුදුසු වේ. මෙම දිස්ත්‍රික්කයේ ඉඩම් හෙක්ටයාර් 251,690ක වනාන්තර ලඳු කැලෑ, කෘෂි බිම්, පොල් වගාව, ජනාවාස සහ ගොඩනැගිලි වැනි විවිධ කටයුතු සඳහා භාවිතා වේ. මෙයින් වනාන්තර වශයෙන් හෙක්ටයාර් 167,850ක් එනම් දිස්ත්‍රික්කයේ භූමි ප්‍රමාණයෙන් 64.1%කි. ජලයෙන් යට වී ඇති ප්‍රදේශ හා මුඩුබිම් වශයෙන් හෙක්ටයාර් 21,390ක් එනම් දිස්ත්‍රික්කයේ භූමි ප්‍රමාණයෙන් 5.2%ක් වශයෙන් ද, කෘෂි කර්මය සඳහා හෙක්ටයාර් 44,040ක් එනම් දිස්ත්‍රික්කයේ භූමි ප්‍රමාණයෙන් 5.1%ක් ද, ඉතිරි ප්‍රමාණය ජනාවාස හා ගොඩනැගිලි සඳහා ද භාවිතා වේ. මෙම දිස්ත්‍රික්කයේ මහා පරිමාණ වාරිමාර්ග 03ක් ද මධ්‍ය ප්‍රමාණයේ වාරිමාර්ග 16ක් ද කුඩා ප්‍රමාණයේ වාරිමාර්ග 198ක් ද පිහිටා ඇත.



කිලිනොච්චි දිස්ත්‍රික්කය



යාපනය දිස්ත්‍රික්කය සමග ඒකාබද්ධව තිබූ කිලිනොච්චි ප්‍රදේශය නව දිස්ත්‍රික්කයක් ලෙස 1984 වන වර්ෂයේ පෙබරවාරි මස 3 වන දින ස්ථාපිත කරන ලදී. කිලිනොච්චිය කරඩිපෝක්කු හන්දියේ තිබෙන වී අලෙවි මණ්ඩලයට අයත් ගොඩනැගිල්ලේ පළමුවන දිස්ත්‍රික් ලේකම් කාර්යාලය 1984.02.03 වන දින ආරම්භ කරන ලදී. 1985 වර්ෂයේ ඒ 9 පාරේ දිස්ත්‍රික් ලේකම් කාර්යාලය ඉදිකර එහි කාර්යාලයන් ක්‍රියාත්මක වෙමින් පැවතුනේය. ඓතිහාසික වැදගත්කමකින් යුතු උරුමස්ථම්භයක් ලෙස කෝවිල පුලියම්පොක්කනෙ නාගනම්බිරාන් කෝවිල, මන්නිතලෙයි ඉද්ධ වූ අන්තෝනි මුනිදු කිතුණු දේවස්ථානය, පාලයිකිවූ ඉද්ධ වූ අන්තෝනි මුනිදු දේවස්ථානය පොන්නාවෙලි ශිවන් කෝවිල හා පුනකර් ඕලන්ද කොටුව ආදිය සැලකේ. ස්වාභාවික සම්පත් වන ඉරණමඩු වැව, වූණ්ඩිකුලම් පක්ෂි අභය භූමිය, කොආරිමුනයි මුහුදු වෙරළ ආදිය පිහිටා ඇත. මෙම දිස්ත්‍රික්කය දළ වශයෙන් වර්ග කිලෝ මීටර් 1237.11 බිම් කොටසකින්ද, වර්ග කිලෝ මීටර් 44.3ක අභ්‍යන්තර ජල ප්‍රදේශයන්ගෙන්ද සමන්විත ව පිහිටා තිබේ. මෙම දිස්ත්‍රික්කයේ ප්‍රධාන රැකියාව කෘෂිකර්මාන්තය වේ. බහුතරයක් වී ගොවිතැනෙහි නිරත ව සිටින අතර, අනෙක් පිරිස් උප ආහාර භෝග වගාව, පළතුරු වගාව, ගව, එළ කුකුල් වැනි සත්ව පාලන රැකියාවන්වල ද යෙදී සිටිති. ඒ සමග සිවර කර්මාන්තය දෙවැනි ස්ථානය ලබා කරගෙන මෙම ජනතාවගේ ජීවනෝපායට සහය වේ. කිලිනොච්චි දිස්ත්‍රික්කයේ වාරිමාර්ග හා කෘෂිකර්ම වර්ධනය සලකා බැලීමේ දී, ඉරණමඩු වැව හා වාරිමාර්ග ව්‍යාපෘතිය ද ප්‍රධාන තැනක් ගන්නා අතර කිලිනොච්චියේ ජීවත් වන ජනතාවගේ ප්‍රාණය ලෙස ද පවතී. දිස්ත්‍රික්කයේ පදිංචි ව සිටින ගොවි පවුල් 21208 ක් ගොවි පවුල් 9495 ක් ඉරණමඩු ව්‍යාපෘතිය යටතේ ගොවිතැන් කටයුතු වල නිරත වන අයවලුන් වන අතර මෙය දිස්ත්‍රික්කයේ සම්පූර්ණ ගොවිපවුල් සංඛ්‍යාවෙන් 40% ක් වේ. තව ද ඉරණමඩු වාරිමාර්ග ව්‍යාපෘතියේ වී වගාව පමණක් නොව උප ධාන්‍ය වගාවන් වන කවුපි, උදු, මුං වැනි දැ ද වගා කර කෘෂිකර්මයෙන් සපිරි ස්ථානය කරා ගෙනයමින් කිලිනොච්චි දිස්ත්‍රික්කය දියුණු මාර්ගයක ගමන් කිරීම දැක ගත හැකි ව තිබේ. තව ද වැව් 464ක් ගොවි ජන සේවා දෙපාර්තමේන්තුව විසින් නඩත්තු කරමින් පවතී.

විස්තරය	ප්‍රමාණය
ජනගහනය	138,513
ජන්දදායකයින් සංඛ්‍යාව	81,702
ප්‍රාදේශීය ලේකම් කොට්ඨාශ සංඛ්‍යාව	04
ග්‍රාම සේවා වසම් ගණන	95



මඩකලපුව දිස්ත්‍රික්කය



මෙය වෙරළ තීරයේ දිස්ත්‍රික්කයක් වන බැවින්, මුහුදු සම්පත් ප්‍රධාන සම්පතක් වශයෙන් දක්නට ලැබේ. ප්‍රාදේශීය ලේකම් කොට්ඨාශ 08ක් ඇතුළත්ව ග්‍රාම නිලධාරී වසම් 76ක්ම පිහිටා ඇත්තේ වෙරළ තීරුවේය. මෙය වර්ග කි.මී.119.43 වේ. මෙම කලාපයේ ජීවත්වන ජනතාවගේ ප්‍රධාන ජීවනෝපායෙන් එකක් ලෙස කරදිය ධීවර කර්මාන්තය දක්වති. එසේම දිස්ත්‍රික්කයේ නමට ගැලපෙන සේ කල්ලාරු සිට වාලව්වෙනයි දක්වා වර්ග කි.මී.229.19ක අන්තර් ජලයෙන් සමන්විත ඉතා දිගු කලපුවක් පිහිටා ඇති අතර, මෙය දිස්ත්‍රික්කයේ භූමි ප්‍රමාණයෙන් 8.70% වේ. මඩකලපුව පැරණි වරාය නගරයක් ලෙස නිබුනු අතර, මෙහිදී භාවිතා කරනු ලැබූ ක්‍රෝන් යන්තු තවමත් ගාන්ධි උද්‍යානයේ කලපුව අසල දැකගැනීමට හැකිය. පාසිකුඩා වෙරළ රැළි නැති සුප්‍රසිද්ධ වෙරළ තීරයක් වන අතර, මෙය ශ්‍රී ලංකාවේ දේශීය හා විදේශීය සංචාරකයින්ගේ ප්‍රියතම වැදගත් සංචාරක ස්ථානයක් වේ. දිස්ත්‍රික්කයේ ප්‍රධාන වෘත්තීයක් වන කුඹුරු වගාවට සුදුසු රොන්පස සංයුක්තය දිස්ත්‍රික්කයේ බටහිර දිසාවේ දක්නට ලැබේ. මෙය දිස්ත්‍රික්කයේ ස්වයං-පෝෂිත වීමට හා භාල් නිෂ්පාදනය කරන ප්‍රධාන දිස්ත්‍රික්කයක් වීමටත් හේතුවක් වී ඇත

විස්තරය	ප්‍රමාණය
ජනගහනය	588,359
ජන්දදායකයින් සංඛ්‍යාව	377,906
ප්‍රාදේශීය ලේකම් කොට්ඨාශ සංඛ්‍යාව	14
ග්‍රාම සේවා වසම් ගණන	345

මඩකලපුව දිස්ත්‍රික් ලේකම් කාර්යාලය

මඩකලපුව නව දිස්ත්‍රික් ලේකම් කාර්යාල ගොඩනැගිල්ලව මුල්ගල තැබීම



රු. ලක්ෂ 8040 ක ප්‍රතිපාදන යටතේ ඉදිකිරීම් ඇරඹී මඩකලපුව දිස්ත්‍රික් ලේකම් කාර්යාලය

මන්නාරම පත්තු නව ප්‍රාදේශීය ලේකම් කාර්යාල ගොඩනැගිල්ල විවෘත කිරීම



වවුනාතිවු නව ප්‍රාදේශීය ලේකම් කාර්යාල ගොඩනැගිල්ල විවෘත කිරීම



ඔබ්බමාවවිවි ප්‍රාදේශීය ලේකම් කාර්යාල
නව ගොඩනැගිල්ලව මුල්ගල තැබීම



වාකරේ සංචාරක බංගලාව විවෘත කිරීම





අම්පාර දිස්ත්‍රික්කය



විස්තරය	ප්‍රමාණය
ජනගහනය	648,057
ජන්දදායකයින් සංඛ්‍යාව	465,757
ප්‍රාදේශීය ලේකම් කොට්ඨාශ සංඛ්‍යාව	20
ග්‍රාම සේවා වසම් ගණන	503

හෙක්ටයාර් 205,978ක් වූ ඉඩම් ප්‍රමාණයක් හා හෙක්ටයාර් 19280 ක් තරම් භූමි භාගයකට යට වූ අභ්‍යන්තර ජල තබාගත වලින් සමන්විත වූ අම්පාර දිස්ත්‍රික්කයේ සිංහල, ද්‍රවිඩ , මුස්ලිම් යන ත්‍රිවිද්‍ය ජාතීන්ගේ ජීවත් වේ. උතුරින් පොළොන්නරුව හා මඩකලපුව යන දිස්ත්‍රික්කවලටත් නැගෙනහිරින් ඉන්දියන් සාගරයටත් දකුණින් හම්බන්තොට හා මොණරාගල දිස්ත්‍රික්ක වලටත් බටහිරින් බදුල්ල හා මාතලේ යන දිස්ත්‍රික්ක වලටත් මායිම් වන අම්පාර දිස්ත්‍රික්කයේ වර්ග ප්‍රමාණයක් වර්ග කි.මී.4415කි. අම්පාර ආගමික හා සංස්කෘතික උරුමයන් පිළිබඳ ඓතිහාසික වටිනාකමක් සහිත දිස්ත්‍රික්කයකි. පියංගල, බුද්ධංගල වැනි ආරණ්‍ය සේනාසන දරජගල,දිසවාපිය, මහලේ මහ විහාරය, මුහුදු මහ විහාරය, නීලගල සෑය හා කුඩුම්බිගල වැනි පුරා විද්‍යා වටිනාකමක් ඇති ආගමික සිද්ධාස්ථාන ද ඒ අතරින් වැදගත් තැනැත්තන් ගනී. එසේම මහඔය හා පදියතලාව ප්‍රදේශවල ඇති උණු දිය උල්පත් ආරුගම්බේ මනරම් මුහුදු වෙරළ තීරයත් කතරගම වන්දනා කරන බැතිමතුන්ගේ පාද වාරිකාවේ යෙදෙන මාර්ගයත් පිහිටා තිබීම මෙම ප්‍රදේශයට සංචාරකයින්ගේ පැමිණීම වැඩි කරවන සාධක වේ. එසේම දිස්ත්‍රික්කයේ තැන තැන දක්නට ලැබෙන (පොල්ලේබැද්ද, හේනානිගල) ආදී වාසි ගම්මානද පැවතීම වෙනත් දිස්ත්‍රික්කවලට වඩා වෙනස් වූ සංස්කෘතියක දායාදයක් ලැබීම මෙම දිස්ත්‍රික්කය අතිශයින් මනරම් වූ දිස්ත්‍රික්කයක් වීමට හේතු වේ. එසේම අම්පාර දිස්ත්‍රික්කය කල්මුණ මහ නගර සභාව, අම්පාර නගර සභාව ඇතුළුව නාමල්ඔය, උහන, දමන, මහඔය, පදියතලාව, දෙහිඅත්තකණ්ඩිය, ලාහුගල. සම්මන්තර, අක්කරපත්තුව, අඩ්ඩාලවෙන, ආලයඩ්වෙම්බු, තිරුක්කෝවිල්, නාවිදන්වෙලි, එරගම , නින්දවුර්. කාර්තිවි හා පොතුච්චිය යන ප්‍රාදේශීය සභා 17කින් සමන්විත වන සේ සංවිධානය වී ඇත.



ත්‍රිකුණාමලය දිස්ත්‍රික්කය



දිගු ඓතිහාසික පසුබිමක් ඇති, ස්වභාවික වරායකින් යුතු, වෙළඳ, කෘෂිකාර්මික හා ධීවර වැනි ආර්ථික කටයුතුවලින් පිරිපුන් එමෙන්ම ස්වභාව සෞන්දර්යයෙන් අනූන ස්ථානවලින් සමන්විත ත්‍රිකුණාමලය දිස්ත්‍රික්කය ශ්‍රී ලංකාවේ නැගෙනහිර පළාතේ පිහිටි දිස්ත්‍රික්කයකි. එය උතුරින් මුලතිවු දිස්ත්‍රික්කයෙන්ද බටහිරින් අනුරාධපුර දිස්ත්‍රික්කයෙන් සහ දකුණින් මඩකලපුව හා පොළොන්නරුව දිස්ත්‍රික්කවලින් ද මායිම්ව පිහිටා තිබේ. ත්‍රිකුණාමලය ඉතිහාසය ස්මරණය කිරීමට අපහසු අතීතයක් දක්වා දිව යන්නකි. ලංකා ඉතිහාසයේ අනුරාධපුර යුගයේ ප්‍රකට ඉතිහාස ග්‍රන්ථ දෙකක් වන මහාවංශය හා චූලවංශය ‘ගෝකණ්ණ’, ‘ගෝකර්ණ’, සහ ‘ගෝණගාමක’ ලෙස ත්‍රිකුණාමලය හඳුන්වා ඇත. නැගෙනහිර පළාතේ පිහිටි ත්‍රිකුණාමලය දිස්ත්‍රික්කය වර්ග කි.මී. 2,728.8 ක් පුරා විහිද ඇත. එය ප්‍රාදේශීය ලේකම් කොට්ඨාශ 11ක් හා ග්‍රාමනිලධාරී කොට්ඨාශ 230 කින් සමන්විත වේ. කෘෂිකර්මය හා ධීවර කර්මාන්තය ප්‍රදේශයේ ජනතාවගේ ප්‍රධාන ආර්ථික ක්‍රියාකාරකම්ය. වී වගාව ප්‍රධාන කෘෂි බෝගයයි. කන්තලේ වැව, වෙන්ඹාස වැව, මොර වැව මහා දිවුල් වැව සහ පරවිකුලම එහි ප්‍රධාන වැව් කිහිපයකි. එමෙන්ම කන්තලේ, අල්ල කන්තලේ සහ මොරවැව ප්‍රධාන වාරිමාර්ග ව්‍යාපෘති තුනකි. පශු සම්පත් හා ගව පාලනය තවත් ප්‍රධාන ජීවනෝපායකි. ත්‍රිකුණාමලය දිස්ත්‍රික්කය ලොව පතල වෙරළ තීරයකින් සහ සංචාරක ස්ථානවලින් සමන්විත වීම නිසා සංචාරක කර්මාන්තය ද ආර්ථික වශයෙන් දිස්ත්‍රික්කය තුළ වැදගත් කාර්යයක් ඉටු කරනු ලැබේ. තවද උපායමාර්ගික අතින් වැදගත් ස්ථානයක පිහිටීමත්, ස්වභාවිකව පිහිටි වරායත් නිසා ප්‍රිමා ශ්‍රී ලංකා සහ ටෝකියෝ සිමෙන්ති වැනි ජාත්‍යන්තර සමාගම් සිය නිෂ්පාදන හා බෙදාහැරීමේ මධ්‍යස්ථාන ත්‍රිකුණාමලය නගරය කේන්ද්‍ර කරගෙන පිහිටුවා තිබේ.

විස්තරය	ප්‍රමාණය
ජනගහනය	423,181
ජන්දදායකයින් සංඛ්‍යාව	256,852
ප්‍රාදේශීය ලේකම් කොට්ඨාශ සංඛ්‍යාව	12
ග්‍රාම සේවා වසම් ගණන	230

ත්‍රිකුණාමලය දිස්ත්‍රික් ලේකම් කාර්යාලය

ගෝමරන්කඩවල නව ප්‍රාදේශීය ලේකම්
කාර්යාල ගොඩනැගිල්ල විවෘත කිරීම





කුරුණෑගල දිස්ත්‍රික්කය



වයඹ පලාත තුළ පිහිටා ඇති කුරුණෑගල දිස්ත්‍රික්කයේ වර්ග ප්‍රමාණය වර්ග කිලෝමීටර් 4812.7කි. එනම් හෙක්ටයාර් 481270 කි. ප්‍රාදේශීය ලේකම් කොට්ඨාශ 30 කි. ග්‍රාමසේවා වසම් 1610 ක් අයත් වෙයි. දිස්ත්‍රික්කයේ මුළු ගම්මාන සංඛ්‍යාව 4432 ක් වන අතර ජන්ද කොට්ඨාශ 14 කි. දිස්ත්‍රික්කයේ මහ නගර සභා 01 ක් හා නගර සභා 01ක් ඇත. ප්‍රාදේශීය සභා 18 කි. කුරුණෑගල දිස්ත්‍රික්කයේ අධ්‍යාපන කලාප 6කි. පාසල් 875කි. මෙයින් 28ක් ජාතික පාසල් වෙයි. දිස්ත්‍රික්කයේ මුළු ගුරුවරු සංඛ්‍යාව 20223 ක් වෙයි. සාපේක්ෂ වශයෙන් ගත් කල කුරුණෑගල දිස්ත්‍රික්කය, දිස්ත්‍රික්ක 5 කින් වටවී ඇත. එනම් උතුරින් අනුරාධපුර දිස්ත්‍රික්කයත්, නැගෙනහිරින් මාතලේ දිස්ත්‍රික්කයත්, දකුණින් ගම්පහ සහ කෑගල්ල දිස්ත්‍රික්කත්, බස්නාහිරින් පුත්තලම දිස්ත්‍රික්කයත් වේ. දිස්ත්‍රික්කයේ නිරපේක්ෂ පිහිටීම උතුරු බණ්ඩාංක 228-333සහ නැගෙනහිර බණ්ඩාංක 104-178 ක් අතර වෙයි. ඓතිහාසික පසුබිම පිළිබඳ කතා කරන විට කුරුණෑගල දිස්ත්‍රික්කය ශ්‍රී ලංකාවේ අන් දිස්ත්‍රික්ක වලට වඩා වැඩි සුවිශේෂී තාවයක් ගනී. එනම් රාජධානි 4ක් පැවති ලංකාවේ එකම දිස්ත්‍රික්කය ලෙස අභිමානයක් කුරුණෑගලට හිමිව තිබීමයි. පඬුවස්තුවර, කුරුණෑගල, යාපහුව, දඹදෙණිය එම රාජධානීන් වන අතර මෙම රාජධානි යුග වලදී කීර්තිමත් රජවරු රැසක්ම සිටි බවට සාක්ෂි ඕනෑතරම් හමුවේ. දිස්ත්‍රික්කයේ මධ්‍ය වාර්ෂික වර්ෂාපතනය මිලි ලීටර් 900-2200 අතර වෙයි. ඊසාන දිග මෝසම් සුළං හා නිරිත දිග මෝසම් සුළං හා සංවහන ක්‍රියාකාරීත්වය නිසා ප්‍රධාන වශයෙන් වර්ෂාපතනය ලැබෙන අතර වැඩිම ප්‍රමාණයක් ලැබෙනුයේ නිරිත දිග මෝසම් සුළං ප්‍රවාහය මගිනි.

විස්තරය	ප්‍රමාණය
ජනගහනය	1,636,000
ජන්දදායකයින් සංඛ්‍යාව	1,209,723
ප්‍රාදේශීය ලේකම් කොට්ඨාශ සංඛ්‍යාව	30
ග්‍රාම සේවා වසම් ගණන	1,610

කුරුණෑගල දිස්ත්‍රික් ලේකම් කාර්යාලය

වාරියපොළ ප්‍රාදේශීය ලේකම් කාර්යාල නව ගොඩනැගිල්ලට මුල්ගල තැබීම





පුත්තලම දිස්ත්‍රික්කය



ලාංකික වංශ කථාවේ නිජ භූමිය වූ පුත්තලම (තම්බපනී) දීර්ඝ ඉතිහාසයක් ඇති භූමිභාගයකි. පුත්තලම දිස්ත්‍රික්කය මුහුදු මට්ටමින් අඩි 300ට අඩු උසකින් පිහිටි බිම් තීරුවකි. උතුරින් කලා ඔයටද, නැගෙනහිරින් කුරුණෑගල දිස්ත්‍රික්කයටද, දකුණෙන් මා ඔයෙන් ද, බටහිරින් ඉන්දියන් සාගර වෙරළ තීරයෙන්ද සීමා වී පුත්තලම පරිපාලන දිස්ත්‍රික්කය පිහිටා ඇත. දිස්ත්‍රික්කය තුළ වැඩිම දිග කි.මී.120 වන අතර පළල කි.මී.50 පමණ වේ. දිගින් කි.මී.288 ක් වූ වෙරළබඩ තීරයෙන්ද අභ්‍යන්තර ජල පෝෂිත ප්‍රදේශ සමඟ ව.කි.මී.3072 භූමි ප්‍රමාණයක් මෙම දිස්ත්‍රික්කයට අයත් වේ. පොල් ත්‍රිකෝණයට අයත් පුත්තලම දිස්ත්‍රික්කය පොල් ආශ්‍රිත අතුරු නිෂ්පාදන අපනයනය මගින් ශ්‍රී ලංකාවේ ආර්ථික වර්ධනයට දායකත්වයක් දක්වයි. එමෙන්ම අතීතයේ සිට පවතින වාරිමාර්ග පද්ධතිය නිසා වී ගොවිතැන මෙහි ජනතාවගේ ප්‍රධාන ජීවනෝපාය මාර්ගය වී ඇත.

විස්තරය	ප්‍රමාණය
ජනගහනය	780,365
ජන්දදායකයින් සංඛ්‍යාව	570,309
ප්‍රාදේශීය ලේකම් කොට්ඨාශ සංඛ්‍යාව	16
ග්‍රාම සේවා වසම් ගණන	548





ප්‍රාදේශීය පරිපාලනයේ
 උත්තතිය සඳහා
 යටිතල පහසුකම්
 සංවර්ධනය

පුත්තලම් දිස්ත්‍රික්කයේ
 කරුවලගස්වැව
 ප්‍රාදේශීය ලේකම්
 කාර්යාලය සඳහා නව
 ගොඩනැගිල්ලකට
 මුල්ගල තැබූ වගයි.





අනුරාධපුර දිස්ත්‍රික්කය



බහු ආගමික, බහු භාෂික ජනතාවක් ජීවත්වන අනුරාධපුර දිස්ත්‍රික්කය උතුරින් වවනියාව, මන්නාරම, මුලතිව් දිස්ත්‍රික්කවලින් ද , දකුණින් කුරුණෑගල, මාතලේ යන දිස්ත්‍රික්ක වලින් ද , බටහිරින් පුත්තලම හා මන්නාරම දිස්ත්‍රික්ක හා නැගෙනහිරින් පොළොන්නරුව හා ත්‍රිකුණාමලය යන දිස්ත්‍රික්කවලින් සමන්විත අනුරාධපුර දිස්ත්‍රික්කයේ සීමාවන් පවතී. ජය ශ්‍රී මහා බෝධින් වහන්සේ ඇතුළු අටමස්ථානය ප්‍රමුඛ කොට අතිපූජ්‍යත්වයට පත් ඓතිහාසික උරුමයන්ගෙන් යුත් ස්ථාන මෙන්ම මිනින්තලේ රජමහා විහාරය, තන්කිරිමලේ රජමහා විහාරය, අවුකන පිළිමය ඇතුළු ඓතිහාසික බෞද්ධ සිද්ධස්ථාන රැසක් මෙම නගරය තුළ දර්ශනය වන අතර එම පසුබිම දෙස විදෙස් සංචාරකයන්ගේ ආකර්ෂණයට ලක්වී ඇත. අනුරාධපුර දිස්ත්‍රික්කයේ ප්‍රධාන ජීවනෝපාය කෘෂි කර්මාන්තය වන අතර වී ගොවිතැන ප්‍රධාන භෝගය වෙයි. අතිරේක භෝග වශයෙන් සෝයා, බඩ ඉරිඟු, උඳු , තල, ලොකු මාංශ වලින් දිස්ත්‍රික්කයේ අවශ්‍යතාවයන් සපුරා ගනී. මෙයින් බඩබරිඟු හා සෝයා භෝගයන් ජාතික අවශ්‍යතාවය සම්පූර්ණ කර දීමට කටයුතු කරයි. අහස් දිය හා වාරි පද්ධතිය උපයෝගී කරගෙන වගාවට ජලය සපයා ගනී. වර්තමාන ඉංජිනේරු ක්ෂේත්‍රය පවා මවිත කරවන ඉපැරණි වාරි කළමනාකරණ තාක්ෂණ පද්ධතියකින් හෙබි මෙම දිස්ත්‍රික්කය තුළ කලාවැව, තිසාවැව, නුවරවැව, අභයවැව, නාවිවාදුව, රාජාංගනය හා පදවිය ඇතුළුව ප්‍රධාන වැව් 12 කින්ද, මධ්‍ය වැව් 85කින් ද , සුළු වැව් 2974කින් ද , වාරි පද්ධතිය සමන්විත වේ. ඉතා කුඩා පරිමාණයේ වැව් රාශියක් ද ඇත. අනුරාධපුර දිස්ත්‍රික්කයේ ජනගහනය 856232ක් වේ.

විස්තරය	ප්‍රමාණය
ජනගහනය	856,231
ජන්දදායකයින් සංඛ්‍යාව	653,151
ප්‍රාදේශීය ලේකම් කොට්ඨාශ සංඛ්‍යාව	22
ග්‍රාම සේවා වසම් ගණන	694

පොළොන්නරුව දිස්ත්‍රික් ලේකම් කාර්යාලය


නව දිස්ත්‍රික් ලේකම් කාර්යාලයට මුල් ගල තැබීම



දිස්ත්‍රික් පාලනයේ නිරසාර සංවර්ධනය

පොළොන්නරුව නව දිස්ත්‍රික් ලේකම් කාර්යාලය සඳහා රු.ලක්ෂ 15000 ක ප්‍රතිපාදන ලබාදුන් වගයි.





බදුල්ල දිස්ත්‍රික්කය



බදුල්ල දිස්ත්‍රික් ලේකම් කාර්යාලය මගින් පාලනය වන ප්‍රාදේශීය ලේකම් කොට්ඨාශ 15 කි. එකී ප්‍රාදේශීය ලේකම් කොට්ඨාශ 15 තුළ ග්‍රාම නිලධාරී කොට්ඨාශ 567 ක් ඇති අතර, එම ග්‍රාම නිලධාරී කොට්ඨාශ තුළ ගම් 1996 ක් හා දෙමළ ජනතාව ජීවත් වන වතු(වැවිලි) 186 ක් ඇත. ප්‍රාදේශීය සභා 14ක්, නගර සභා 02 ක් හා මහ නගර සභා 01 ක් මෙම දිස්ත්‍රික්කය තුළ දේශපාලන හා පරිපාලනය හා සම්බන්ධව පවතී. දිස්ත්‍රික්කයේ පවුල් 227,428කට වැඩි සංඛ්‍යාවක් ඇති අතර, එම පවුල් වල මුළු ජනගහනය 811,758 ක් පමණ වේ. මෙම ජනගහනයෙන් 406,623 ක පිරිසක් සේවා නියුක්තව සිටින අතර, සේවා විසුක්තිකයන් සිටින සංඛ්‍යාව (ග්‍රම බලකායට අයත්) 16,891 කි. බදුල්ල දිස්ත්‍රික්කයේ ජීවත් වන ජනතාවගෙන් වැඩි පිරිසකගේ ජීවනෝපාය වන්නේ කෘෂිකර්මාන්තයයි. එනිසා, අඩු ආදායම් ලබන පිරිස ඉහළ මට්ටමක පවතී. රජයේ සමෘද්ධි වැඩසටහන යටතේ ආධාර ලබන සංඛ්‍යාව 59,273 කට ආසන්න වේ. විශ්‍රාම වැටුප් ලබන පිරිස 17,399 කට ආසන්න වේ.

විස්තරය	ප්‍රමාණය
ජනගහනය	844,000
ජන්දදායකයින් සංඛ්‍යාව	620,486
ප්‍රාදේශීය ලේකම් කොට්ඨාශ සංඛ්‍යාව	15
ග්‍රාම සේවා වසම් ගණන	567





මොණරාගල දිස්ත්‍රික්කය



අතීතයේදී වෙල්ලස්ස ලෙස හැදින්වූ මොණරාගල දිස්ත්‍රික්කය ශ්‍රී ලංකාවේ නැගෙනහිර හා ගිණිකොණ දිශානුගතව උච්ච පළාත තුළ පිහිටා ඇත. මුළු බිම් ප්‍රමාණය වර්ග කිලෝමීටර් 5959 ක් වන අතර ශ්‍රී ලංකාවේ දෙවන විශාලතම දිස්ත්‍රික්කය වේ. නිරපේක්ෂ පිහිටීම අනුව උතුරු අක්ෂාංශ 6° 17' ත් 7° 28' ත් සහ නැගෙනහිර දේශාංශ 80° 50' ත් 81° 35' ත් අතර පිහිටා ඇති ස්වභාවික සම්පත් වලින් අනූන භූමි ප්‍රදේශයකි. මෙම දිස්ත්‍රික්කය නැගෙනහිරින් හා උතුරින් අම්පාර දිස්ත්‍රික්කයෙන්ද බටහිරින් හා උතුරින් බදුල්ල දිස්ත්‍රික්කයෙන්ද දකුණින් හම්බන්තොට දිස්ත්‍රික්කයෙන්ද නිරිත දිගින් රත්නපුර දිස්ත්‍රික්කයෙන්ද මායිම් වී ඇත. මෙම දිස්ත්‍රික්කය ප්‍රාදේශීය ලේකම් කොට්ඨාශ 11 කින් හා ග්‍රාම නිලධාරී වසම් 319 කින් ද ගම්මාන 1324 කින් සහ ප්‍රාදේශීය සභා 11 කින් සමන්විත වේ. සමස්තයක් වශයෙන් මොණරාගල දිස්ත්‍රික්කය දේශගුණික කලාප බෙදීම අනුව අන්තර් මධ්‍ය දේශගුණික කලාපයට හා වියළි කලාපයට අයත්වේ. දිස්ත්‍රික්කයෙන් 70 % ක් පමණ වියළි දේශගුණික කලාපයට අයත් අතර මෙහි විශේෂත්වයක් වන්නේ දිස්ත්‍රික්කය මධ්‍යයේ පිහිටි මරගල කඳුවැටිය ආශ්‍රිත ප්‍රදේශය තෙක් කලාපීය දේශගුණික ලක්ෂණ පෙන්වයි. මෙය මෙරට තුළ පිහිටි සුවිශේෂී වූ දේශගුණික කලාපයකි. දිස්ත්‍රික්කයේ සාමාන්‍ය වාර්ෂික වර්ෂාපතනය මි.මී. 1625 ක් පමණ වන අතර දිස්ත්‍රික්කයේ මධ්‍ය වාර්ෂික උෂ්ණත්වය සෙල්සියස් 26° ක් පමණ වේ.

විස්තරය	ප්‍රමාණය
ජනගහනය	472,000
ඡන්දදායකයින් සංඛ්‍යාව	350,476
ප්‍රාදේශීය ලේකම් කොට්ඨාශ සංඛ්‍යාව	11
ග්‍රාම සේවා වසම් ගණන	319

මොණරාගල දිස්ත්‍රික් ලේකම් කාර්යාලය

කතරගම නව ප්‍රාදේශීය ලේකම් කාර්යාල
ගොඩනැගිල්ලට මුල් ගල තැබීම






රත්නපුර දිස්ත්‍රික්කය



ශ්‍රී ලංකාවේ නිරිත දෙසින් පිහිටි රත්නපුර දිස්ත්‍රික්කයේ පිහිටීම, ඓතිහාසික හා භූගෝලීය වශයෙන් එහි වාසය කරන ජනතාවගේ පැවැත්මට හා ආර්ථික වර්ධනයට බෙහෙවින් බලපා තිබේ. උතුරු අක්ෂාංශ 6 සිට 7 අතරද නැගෙනහිර දේශාංශ 80 සිට 81 අතරද පිහිටි රත්නපුර දිස්ත්‍රික්කය වර්ග ප්‍රමාණයෙන් වර්ග කිලෝ මීටර 3275.4 කි. මෙම දිස්ත්‍රික්කය උතුරින් කැගල්ල හා නුවරඑළි දිස්ත්‍රික්කද දකුණින් ගාල්ල මාතර හා හම්බන්තොට දිස්ත්‍රික්කද බටහිරින් කොළඹ හා කළුතර දිස්ත්‍රික්කද නැගෙනහිරින් බදුල්ල හා මොණරාගල දිස්ත්‍රික්ක වලින් මායිම් වී ඇත. දැනට සෞඛ්‍යගත ඇති පුරාවිද්‍යාත්මක සාධක අනුව පැරණිතම මිනිසා එනම් බළංගොඩ මානවයා පිළිබඳ පාෂාණභූත ඇටසැකිළි සෞඛ්‍යගත ඇත්තේ රත්නපුර දිස්ත්‍රික්කයේ බටදොඹලෙන හා බෙල්ලන්බැඳි පැලැස්ස වැනි ස්ථාන වලිනි. අනුරාධපුර යුගයේ ඇතැම් ස්ථාන වලින් ලැබුණු බ්‍රාහ්මී අක්ෂර ගණයට වැටෙන අක්ෂරවලින් යුතු සෙල්ලිපි මෙම ප්‍රදේශයෙන් ද සෞඛ්‍යගත ඇති අතර ඇඹිළිපිටිය කල්කොට වැනි ප්‍රදේශවලින් ලැබී ඇති අනෙකුත් නටඹුන් වලින්ද රත්නපුර දිස්ත්‍රික්කයේ ඇති ඓතිහාසික වටිනාකම පැහැදිලිවේ. මහනුවර යුගය වන විට රත්නපුර දිස්ත්‍රික්කය කෝරළ 6 ට බෙදී තිබූ බව පෙනේ. ඒවා නම් කුරුවිට, නවදුන්, අටකලන්, කුකුළ, කඩවත්මැද හා කොලොන්න කෝරළය වේ. රත්නපුර දිස්ත්‍රික්කයේ කොඩිය කසාවත් මුතු පාට කොඩියකි. සබරගමුවේ පුරාණ කොඩියෙන් සකස්කර ගන්නා ලද මෙහි විසිතුරු රතු දාරයක් ද කසාවත් පසුකලයක් ද ඇත්තේය. කසා වර්ණය සමන්තකුඨාධිපති සමන් දිව්‍ය රාජයාණන්ට කැප කරන ලද වර්ණය වේ. දිස්ත්‍රික්කයේ ඇති ප්‍රධාන පූජණීය ස්ථානය ශ්‍රී පාදස්ථානය වේ. අවුරුද්දේ උදුවප් පොහොය දිනෙන් ඇරඹෙන ශ්‍රී පාද වන්දනා සමය ඊළඟ වසරේ වෙසක් පුර පසලොස්වක පොහොය දක්වා පවතී. රත්නපුර සමන් දේවාලයද එවැනි ඓතිහාසික වටිනාකමක් ඇති තවත් වැදගත් පූජණීය ස්ථානයකි.

විස්තරය	ප්‍රමාණය
ජනගහනය	1,110,000
ජන්දදායකයින් සංඛ්‍යාව	810,082
ප්‍රාදේශීය ලේකම් කොට්ඨාශ සංඛ්‍යාව	17
ග්‍රාම සේවා වසම් ගණන	575





කෑගල්ල දිස්ත්‍රික්කය



විස්තරය	ප්‍රමාණය
ජනගහනය	836,606
ජන්දදායකයින් සංඛ්‍යාව	661,001
ප්‍රාදේශීය ලේකම් කොට්ඨාශ සංඛ්‍යාව	11
ග්‍රාම සේවා වසම් ගණන	573

සබරගමු පළාතේ පිහිටි කෑගල්ල දිස්ත්‍රික්කය ශ්‍රී ලංකාවේ මධ්‍ය කඳුකර ප්‍රදේශයන් නිරිත දිග තැනිතලා ප්‍රදේශයන් අතරමැද පිහිටි රමණීය පරිසරයකින් යුත් බිම් ප්‍රදේශයකි. රුහුණු, මායා, පිහිටි යන ත්‍රි සිංහලයෙන් මායා රටට අයත් ප්‍රදේශයකි. පරිපාලනමය වශයෙන් දිස්ත්‍රික්කය ප්‍රාදේශීය ලේකම් කොට්ඨාශ 11කට බෙදා දක්වා ඇත. කෑගල්ල දිස්ත්‍රික්කය උතුරු අක්ෂාංක 6.50 -7.20 සහ නැගෙනහිර දේශාංක 80.10ත් 80.35ත් අතර පිහිටා තිබේ. උතුරින් කුරුණෑගල දිස්ත්‍රික්කයද, දකුණින් රත්නපුර දිස්ත්‍රික්කයද, නැගෙනහිරින් මහනුවර සහ නුවරඑළිය දිස්ත්‍රික්ක වලින්ද, බටහිරින් ගම්පහ සහ කොළඹ දිස්ත්‍රික්ක වලටද මායිම් වේ. කි.මී 48ක් වූ උතුරු දකුණු විහිදීමකින් ද යුත් මෙම ප්‍රදේශය ව.කි.මී.1692.8(ව.සැ.645)ක විශාලත්වයකින් යුක්ත වේ. ශ්‍රීලංකා ඉතිහාසයේ දේශපාලන ආර්ථික, සමාජීය, ආගමික හා සංස්කෘතික තොරතුරු විමසා බලන විට කෑගල්ල දිස්ත්‍රික්කය දෙවන වනුයේ අනුරාධපුරය සහ පොළොන්නරුව දිස්ත්‍රික්කවලට පමණි. ශ්‍රී ලංකාවේ හොඳම මිනිරන් නිධිය කෑගල්ල දිස්ත්‍රික්කයේ බෝගල පිහිටා ඇත. කෑගල්ල දිස්ත්‍රික්කය නිරිත දිග තෙත් කලාපයට අයත් වන අතර අධික වර්ෂාපතනයක් සහ අධික සූර්යතාපයක් ලැබෙන ප්‍රදේශයකි. මෝසම්, සංවහන හා වාසුළු මහින් වර්ෂාව ලැබෙන බැවින් වර්ෂය පුරා ව්‍යාප්ත වූ වර්ෂාපතන රටාවක් දැකිය හැකිය.

රෙජිස්ට්‍රාර් ජනරාල් දෙපාර්තමේන්තුව

ප්‍රධාන කාර්යයන්

- ලියාපදිංචි කිරීම.
 - ලේඛණ ලියාපදිංචි කිරීම (ඇටර්නි)
 - හිමිකම් ලියාපදිංචි කිරීම (ඉඩම්)
 - සිවිල් ලියාපදිංචි කිරීම (උප්පැන්න, විවාහ, මරණ)
- භාරකාරත්වය සහ ලේඛන සංරක්ෂණය.
 - ඉහත ලේඛණ, නොතාරිස් ඔප්පු දෙවන පිටපත් හා සංරක්ෂණය කළ යුතු අනෙකුත් ලියවිලි හා ලේඛණ වල භාරකාරත්වය සහ සංරක්ෂණය කිරීම.
- සහතික පිටපත් නිකුත් කිරීම.
 - සහතික පිටපත් නිකුත් කිරීමට නියමිත සියළු ලේඛණ වල සහතික කළ පිටපත් එසේ ලබා ගැනීමට බලය ලත් පුද්ගලයින්ට නිකුත් කිරීම.
 - උප්පැන්න, විවාහ, මරණ රෙජිස්ට්‍රාර්වරු පත් කිරීම සහ විනය පාලනය
 - නොතාරිස්වරු පත් කිරීම සහ නියාමණය



රෙජිස්ට්‍රාර් ජනරාල් දෙපාර්තමේන්තුව

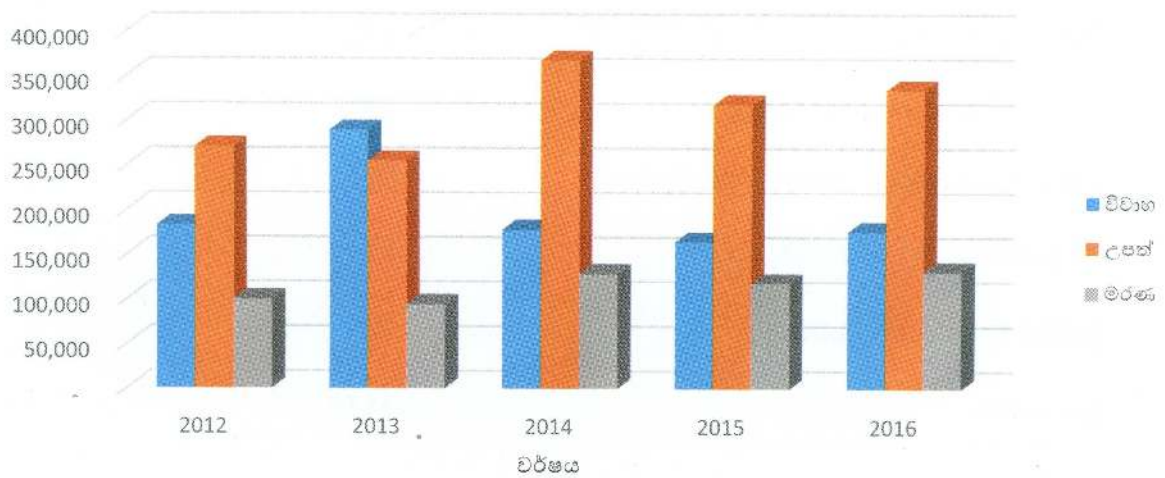
1.	විවාහ , උප්පැන්න සහ මරණ රෙජිස්ට්‍රාර්වරු	532
2.	විවාහ (අතිරේක) රෙජිස්ට්‍රාර්වරු	345
3.	උප්පැන්න හා මරණ වෛද්‍ය රෙජිස්ට්‍රාර්වරු	58
4.	උප්පැන්න හා මරණ රෙජිස්ට්‍රාර්වරු	27
5.	මුස්ලිම් විවාහ රෙජිස්ට්‍රාර්වරු	297
	මුළු ගණන	1172

ඉඩම් රෙජිස්ට්‍රාර් කාර්යාල

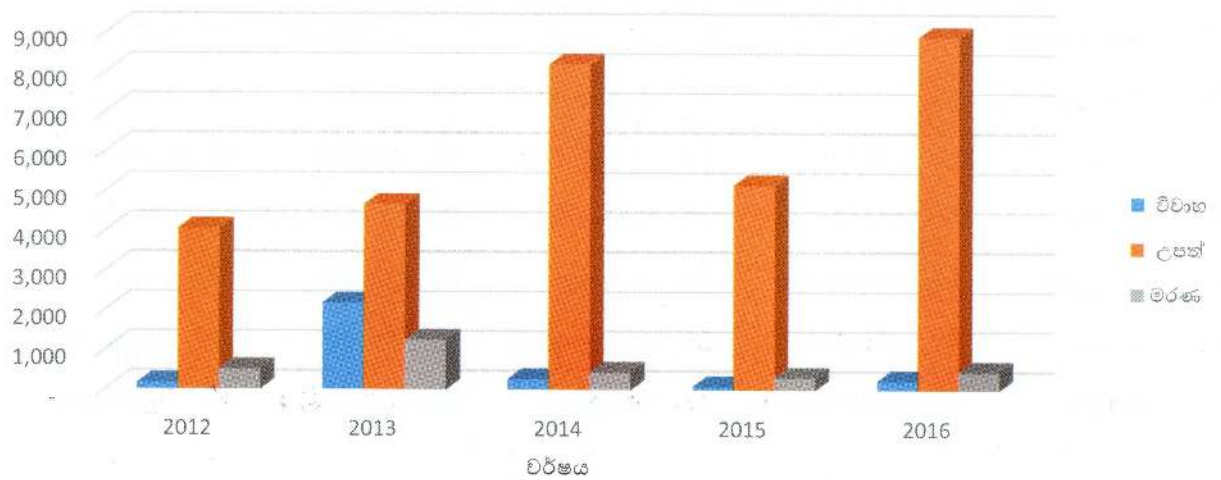
01. අම්පාර	10. දෙල්කඳ / නුගේගොඩ	19. යාපනය	28. මතුගම	37. නිකවැරටිය
02. අනුරාධපුරය	11. ඇල්පිටිය	20. කළුතර	29. මාතලේ	38. පානදුර
03. අත්තනගල්ල	12. ඇඹිලිපිටිය	21. කල්මුණේ	30. මන්නාරම	39. පුත්තලම
04. අවිස්සාවේල්ල	13. ගම්පොල	22. කිළිනොච්චිය	31. මාතර	40. ජේදුරුකුඩුව
05. බදුල්ල	14. ගම්පහ	23. කුරුණෑගල	32. මාරවිල	41. පොළොන්නරුව
06. බලපිටිය	15. ගාල්ල	24. කුලියාපිටිය	33. මොණරාගල	42. රත්නපුර
07. මඩකලපුව	16. හෝමාගම	25. කෑගල්ල	34. මුලතිව්	43. තංගල්ල
08. හලාවත	17. හොරණ	26. කොටපොල	35. මීගමුව	44. ත්‍රිකුණාමලය
09. කොළඹ	18. හම්බන්තොට	27. මහනුවර	36. නුවරඑළිය	45. වවුනියාව



ලියාපදිංචි කරන ලද විවාහ, උපන් සහ මරණ සංඛ්‍යාව



විදේශයන්හි පිහිටි ශ්‍රී ලංකා තානාපති කාර්යාල මගින් ලියාපදිංචි කරන ලද විවාහ, උපන් සහ මරණ සංඛ්‍යාව



ආර්ථික සංවර්ධන අමාත්‍යාංශය යටතේ ආරම්භ කරන ලද සංවර්ධන ව්‍යාපෘති සඳහා 2016 වර්ෂයේ ස්වදේශ කටයුතු අමාත්‍යාංශය විසින් ප්‍රතිපාදන වෙන් කිරීම

අවිච්ඡේද ව්‍යාපෘති

අනු අංකය	දිස්ත්‍රික්කය	ප්‍රතිපාදන (රු.මිලියන)	අනුමත ව්‍යාපෘති සංඛ්‍යාව	ආරම්භ කරන ලද ව්‍යාපෘති සංඛ්‍යාව	භෞතික ප්‍රගතිය (ව්‍යාපෘති සංඛ්‍යාව අනුව)					අනුමැතිය ලැබීමෙන් පසු ආරම්භ කරන ලද (%)	මූල්‍ය ප්‍රගතිය (රු.මිලියන)	ආරම්භ නොකළ ව්‍යාපෘති සංඛ්‍යාව
					25%	50%	75%	100%	Total			
1	කොළඹ	433.09	18	18	3	4	4	7	18	100.00	73.85	-
2	ගම්පහ	8.98	4	4	2	-	-	2	4	100.00	3.11	-
3	කළුතර	133.62	49	49	6	6	11	24	47	100.00	16.61	-
4	මහනුවර	35.01	5	3	1	1	-	1	3	60.00	0.10	2
5	මාතලේ	142.15	162	162	41	81	10	30	162	100.00	49.86	-
6	නුවරඑළිය				නැත							
7	ගාල්ල	153.15	10	6	1	1	-	4	6	60.00	15.76	4
8	මාතර	359.90	47	47	-	4	6	37	47	100.00	33.94	-
9	හම්බන්තොට	339.17	55	55	1	7	2	45	55	100.00	66.47	-
10	යාපනය				Nil							
11	මන්නාරම				Nil							
12	වවුනියාව	0.94	3	3	-	-	-	3	3	100.00	-	-
13	මුලතිව්				නැත							
14	කිලිනොච්චි				නැත							
15	මඩකලපුව				නැත							
16	අම්පාර	208.22	93	93	1	8	10	74	93	100.00	83.87	-
17	ත්‍රිකුණාමලය	12.68	3	3	0	0	-	3	3	100.00	12.68	-
18	කුරුණෑගල	753.37	167	167	38	16	12	101	167	100.00	49.70	-
19	පුත්තලම	237.34	19	11	-	-	-	8	8	57.89	-	8
20	අනුරාධපුර	1047.56	128	110	-	20	25	65	110	85.94	5.34	18
21	පොළොන්නරුව	51.49	2	2	-	-	-	2	2	100.00	17.02	-
22	බදුල්ල	27.42	28	28	3	5	5	15	28	100.00	0.10	-
23	මොණරාගල	200.89	29	29	3	15	5	6	29	100.00	12.18	-
24	රත්නපුර	627.73	36	16	11	2	-	-	13	44.44	-	20
25	කෑගල්ල	1720.66	82	82	1	3	16	62	82	100.00	104.80	-
	එකතුව	6493.36	940	888	112	173	106	489	880	1708.28	545.38	52



සංවර්ධන ව්‍යාපෘති -2016

අනු අංකය	දිස්ත්‍රික්කය	ප්‍රතිපාදන (රු.මිලියන)	අනුමත ව්‍යාපෘති සංඛ්‍යාව	ආරම්භ කරන ලද ව්‍යාපෘති සංඛ්‍යාව	මූල්‍ය ප්‍රගතිය (රු.මිලියන) 2016.10.31 දිනට	ආරම්භ නොකළ ව්‍යාපෘති සංඛ්‍යාව	අවසන් කරන ලද ව්‍යාපෘති සංඛ්‍යාව	අවලංගු කරන ලද ව්‍යාපෘති සංඛ්‍යාව
1	කොළඹ	880.00	3	2	379	1	-	-
2	ගම්පහ	150.00	7	4	95.7	2	1	-
3	කළුතර	174.00	10	4	37	4	2	-
4	මහනුවර	83.00	3	2	32	-	1	-
5	මාතලේ	266.00	6	6	60	-	-	-
6	නුවරඑළිය	75.00	8	6	5	-	1	1
7	ගාල්ල	60.00	10	7	1	1	-	2
8	මාතර	155.00	5	2	14	2	1	-
9	හම්බන්තොට	60.00	6	2	41	1	3	-
10	යාපනය	90.00	7	7	26	-	-	-
11	මන්නාරම	87.00	4	3	115.92	-	1	-
12	වවුනියාව	40.00	11	7	10.23	1	3	-
13	මුලතිව්	65.00	5	5	12.7	-	-	-
14	කිලිනොච්චි	94.00	5	4	24.978	-	1	-
15	මඩකලපුව	310.00	5	5	127.52	-	-	-
16	අම්පාර	57.00	14	10	37.61	1	3	-
17	ත්‍රිකුණාමලය	40.00	7	7	12.72	-	-	-
18	කුරුණෑගල	30.00	5	5	26.78	-	-	-
19	පුත්තලම	60.00	4	3	18.06	-	1	-
20	අනුරාධපුරය	45.00	11	3	34.1	-	8	-
21	පොළොන්නරුව	549.00	3	3	105.22	-	-	-
22	බදුල්ල	105.00	5	3	4.62	2	-	-
23	මොණරාගල	92.00	13	9	33.15	3	1	-
24	රත්නපුර	165.00	3	2	83.68	-	-	1
25	කෑගල්ල	80.00	10	9	23.6	-	-	1
එකතුව		3812.00	170	120	1361.59	18	27	5



**2017 වර්ෂයේ ඇස්තමේන්තුව අනුව යෝජිත ක්‍රියාකාරී
සැලැස්ම**

1. ප්‍රතිපත්ති සහ පර්යේෂණය (Policy & Research)

- සරල භාෂාවෙන් සියලුම වක්‍රලේඛ නිකුත් කිරීම දිස්ත්‍රික් ලේකම් කාර්යාල සහ ප්‍රාදේශීය ලේකම් කාර්යාල සහ රෙජිස්ට්‍රාර් ජනරාල් දෙපාර්තමේන්තුව වෙත හඳුන්වා දීම
- සියලුම ප්‍රාදේශීය ලේකම් කාර්යාල, දිස්ත්‍රික් ලේකම් කාර්යාල සහ රෙජිස්ට්‍රාර් ජනරාල් දෙපාර්තමේන්තුවේ දුක්ගැනවිලි කළමනාකරණ ක්‍රමවේද හඳුන්වා දීම සහ පසු විපරම් කිරීම



2. හරිත ඵලදායිතා සංකල්පය ක්‍රියාත්මක කිරීම (Green Productivity Concept)

මෙම සංකල්පය දිස්ත්‍රික් ලේකම් කාර්යාල 25, ප්‍රාදේශීය ලේකම් කාර්යාල 332 හා ග්‍රාම නිලධාරී කාර්යාල 14022 තුළ සහ සංවර්ධන නිලධාරීන් 17000 දක්වා ක්‍රියාත්මක කිරීම.

- මේ සම්බන්ධයෙන් දිස්ත්‍රික් ලේකම් කාර්යාල, ප්‍රාදේශීය ලේකම් කාර්යාල හා ග්‍රාම නිලධාරී කාර්යාලවල සේවයේ නිරත නිලධාරීන් සහ සංවර්ධන නිලධාරීන් දැනුවත් කිරීම.
- හරිත ඵලදායිතා සංකල්පය ක්‍රියාත්මක කිරීම සම්බන්ධයෙන් උපදෙස් ලබා දීම සඳහා අත් පොතක් (Manual) නිර්මාණය කිරීම.
- මේ සම්බන්ධයෙන් දිස්ත්‍රික් ලේකම් කාර්යාල, ප්‍රාදේශීය ලේකම් කාර්යාල, ග්‍රාම නිලධාරී කාර්යාලවල සහ සංවර්ධන නිලධාරී පුහුණුව ලබා දීම තුළින් මානව සම්පත සංවර්ධනය කිරීම.



3. සියලු කාර්යාල සඳහා පෙරටු කාර්යාල ක්‍රමය හඳුන්වාදීම (Front Office System)

මෙම පෙරටු කාර්යාල ක්‍රමය දිස්ත්‍රික් ලේකම් කාර්යාල 25, ප්‍රාදේශීය ලේකම් කාර්යාල 332 හා ග්‍රාම නිලධාරී කාර්යාල 14022 තුළ ක්‍රියාත්මක කිරීම.

- සියලුම දිස්ත්‍රික් ලේකම් කාර්යාල, ප්‍රාදේශීය ලේකම් කාර්යාල හා ග්‍රාම නිලධාරී කාර්යාල සඳහා පෙරටු කාර්යාල ක්‍රමය හඳුන්වාදීම හා ස්ථාපිත කිරීම.
- පෙරටු කාර්යාල ක්‍රමය දියත් කිරීම හා එහි වැදගත්කම සම්බන්ධයෙන් සියලුම දිස්ත්‍රික් ලේකම් කාර්යාල, ප්‍රාදේශීය ලේකම් කාර්යාල, ග්‍රාම නිලධාරී කාර්යාලවල නිලධාරීන් සහ සංවර්ධන නිලධාරීන් දැනුවත් කිරීම හා පුහුණු කිරීම තුළින් මානව සම්පත සංවර්ධනය කිරීම.



4. මානව සම්පත් කළමනාකරණය (Human Resource Management)

(සියලුම දිස්ත්‍රික් ලේකම් කාර්යාල, ප්‍රාදේශීය ලේකම් කාර්යාල, ග්‍රාම නිලධාරීන් සහ සංවර්ධන නිලධාරීන් සඳහා)

- සියලුම මාණ්ඩලික හා සියලුම ක්‍ෂේත්‍ර නිලධාරීන් සඳහා පුහුණු වැඩසටහන් හඳුන්වාදීම සහ සංවර්ධනය කිරීම
- සියලුම මාණ්ඩලික හා සියලුම ක්‍ෂේත්‍ර නිලධාරීන් සඳහා මානව සම්පත්වල කාර්යය සාධනය මැනීම සහ ඇගයීමේ ක්‍රමවේදයක් සකස් කිරීම.
- රාජ්‍ය සේවයේ හා පුද්ගලික සේවයේ වැටුප් පරතරය අඩු කිරීම සඳහා කුසලතාවය සහ තරඟකාරීත්වය පදනම් කර ගත ක්‍රමවේදයක් හඳුන්වා දීම
- දෙවන පෙළ කළමනාකරණය පුහුණු කිරීම හා සංවර්ධනය
- සියලුම දිස්ත්‍රික් ලේකම් කාර්යාල, ප්‍රාදේශීය ලේකම් කාර්යාල හා රෙජිස්ට්‍රාර් ජනරාල් දෙපාර්තමේන්තුව සඳහා මානව සම්පත් ඒකක (HR Cell) පිහිටුවීම
- තුන්දා නීතිය බලාත්මක කිරීම
- සෑම ප්‍රාදේශීය ලේකම්, දිස්ත්‍රික් ලේකම් කාර්යාල හා ග්‍රාම නිලධාරී කාර්යාලකම ගුණාත්මකභාවය වැඩි දියුණු කිරීම සඳහා CheckList හඳුන්වා දීම
- හදිසි පරීක්ෂණ ඒකක හඳුන්වා දීම (පැමිණිලි විමර්ශනය සහ එම කාර්යාල පරීක්ෂා කිරීම)



5. අන්තර් කළමනාකරණ තරඟ සංවිධානය කිරීම (Internal Management Competition)

දිස්ත්‍රික් ලේකම් කාර්යාල 25, ප්‍රාදේශීය ලේකම් කාර්යාල 332 හා ග්‍රාම නිලධාරී කාර්යාල 14,022 තුළ සහ සංවර්ධන නිලධාරීන් සඳහා විවිධත්වයෙන් යුතු අන්තර් කළමනාකරණ තරඟ ක්‍රියාත්මක කිරීම තුළින් නිලධාරීන් දිරි ගැන්වීම.



6. විදේශ ශිෂ්‍යත්ව පිරිනැමීම. (Foreign Training & Scholarships)

දිස්ත්‍රික් ලේකම් කාර්යාල 25, ප්‍රාදේශීය ලේකම් කාර්යාල 332 හා ග්‍රාම නිලධාරී කාර්යාල 14,022 තුළ සහ සංවර්ධන නිලධාරීන් සඳහා විදේශ ශිෂ්‍යත්ව ලබා දීම තුළින් ඔවුන් තුළ ආකල්පමය සංවර්ධනයක් ඇති කිරීම හා සේවකයින් අභිප්‍රේරණය කිරීම.



7. තොරතුරු තාක්ෂණය (Information Technology)

- E-citizen පුරවැසි සේවා ප්‍රඥප්තිය ක්‍රියාවට නැංවීම හා දිරිමත් කිරීම
- සියලුම දිස්ත්‍රික් ලේකම් කාර්යාල, ප්‍රාදේශීය ලේකම් කාර්යාල හා රෙජිස්ට්‍රාර් ජනරාල් දෙපාර්තමේන්තුව සඳහා වාහන කළමනාකරණ පද්ධතියක් හඳුන්වා දීම
- සියලුම දිස්ත්‍රික් ලේකම් කාර්යාල, ප්‍රාදේශීය ලේකම් කාර්යාල හා රෙජිස්ට්‍රාර් ජනරාල් දෙපාර්තමේන්තුව සඳහා කඩදාසි භාවිතය අවම කිරීමේ පද්ධතියක් හඳුන්වා දීම
- සියලුම දිස්ත්‍රික් ලේකම් කාර්යාල, ප්‍රාදේශීය ලේකම් කාර්යාල හා රෙජිස්ට්‍රාර් ජනරාල් දෙපාර්තමේන්තුව සඳහා තත්කාල (online) විභාග ක්‍රමයක් හඳුන්වාදීම සඳහා ශක්‍යතා අධ්‍යයනයක් සිදුකිරීම.
- සියලුම දිස්ත්‍රික් ලේකම් කාර්යාල, ප්‍රාදේශීය ලේකම් කාර්යාල හා රෙජිස්ට්‍රාර් ජනරාල් දෙපාර්තමේන්තුව සඳහා සංවර්ධන ව්‍යාපෘති පිළිබඳව අංග සමපූර්ණ අන්ත පද්ධතියක් හඳුන්වා දීම



8. අන්තර්ජාල බිහිදොර නිර්මාණය

ස්වදේශ කටයුතු අමාත්‍යාංශය හා ස්වදේශ කටයුතු අමාත්‍යාංශය යටතේ ක්‍රියාත්මක වන දිස්ත්‍රික් ලේකම් කාර්යාල, ප්‍රාදේශීය ලේකම් කාර්යාල, ග්‍රාම නිලධාරීන්, සංවර්ධන නිලධාරීන් සහ රෙජිස්ට්‍රාර් ජනරාල් දෙපාර්තමේන්තුව අතර එකම අන්තර්ජාල බිහි දොරක් ලෙස ක්‍රියාත්මක වන පරිදි ජාල ගත කිරීම

- ඒ සඳහා අවශ්‍ය පරිගණක හා අදාළ අනෙකුත් උපාංග ලබා දීම
- පුහුණුව ලබා දීම
- දැනුවත් කිරීම



9. ප්‍රාග්ධන වියදම් ප්‍රගතිය අන්තර්ජාලය හරහා තත්කාලීනව (Online) සම්බන්ධ විය හැකි මෘදුකාංගයක් නිර්මාණය කිරීම

ස්වදේශ කටයුතු අමාත්‍යාංශය, අනෙකුත් සියලුම අමාත්‍යාංශය හා දෙපාර්තමේන්තු මගින් දිස්ත්‍රික් ලේකම් කාර්යාල හා ප්‍රාදේශීය ලේකම් කාර්යාල වෙත ලබා දෙනු ලබන සියලුම ප්‍රතිපාදනයන්හි ප්‍රගතිය එම ප්‍රතිපාදන ලබා දුන් සියලුම අමාත්‍යාංශ හා දෙපාර්තමේන්තු වෙත නිරීක්ෂණය කිරීම, අධීක්ෂණය කිරීම, කළමනාකරණය කිරීම, ඇගයීම හා පසුපරම් කිරීමට හැකිවන පරිදි අන්තර්ජාලය හරහා තත්කාලීනව (Online) සම්බන්ධ විය හැකි මෘදුකාංගයක් නිර්මාණය කිරීම

- ඒ සඳහා අවශ්‍ය පරිගණක හා අදාළ අනෙකුත් උපාංග ලබා දීම
- පුහුණුව ලබා දීම
- දැනුවත් කිරීම



10. නිල මෙහෙවර - දිස්ත්‍රික් ජංගම සේවය හඳුන්වා දීම

නිල මෙහෙවර ජංගම සේවාව ක්‍රියාත්මක කිරීම තුළින් මහජනතාවගේ දුක්ගැනවිලි, ගැටළු හඳුනාගැනීම, හඳුනාගත් ගැටළු විසඳීමට යෝජනා ඉදිරිපත් කිරීම



11. ඵලදායීතාවය (Productivity)

- සියලුම සියලුම දිස්ත්‍රික් ලේකම් කාර්යාල, ප්‍රාදේශීය ලේකම් කාර්යාල හා රෙජිස්ට්‍රාර් ජනරාල් දෙපාර්තමේන්තුව සඳහා හරිත විගණනයක් හඳුන්වා දීම
- සේවලාභීන් සඳහා ඵලදායීතාවය වර්ධනය කිරීම සහ හඳුන්වා දීම
- දැනුම් කළමනාකරණය සහ නව සොයාගැනීම් සඳහා රාජ්‍ය සේවකයින් දිරිමත් කිරීම
- ඵලදායීතා සංකල්පය රාජ්‍ය සේවකයින් අතරට ගෙන යාම සඳහා
 - දැනුවත් කිරීමේ ක්‍රමවේද හඳුන්වා දීම
 - පුහුණු අත්පොත් නිර්මාණය කිරීම
 - ප්‍රයෝගික පුහුණුව



12. ප්‍රතිසංස්කරණ (Reforms)

- ප්‍රතිඵලදායක සහ ඉලක්ක ගත සැලසුම් ක්‍රමවේදයක් හඳුන්වා දීම.
- සේවලාභීන් සහ සේවාදායකයින් අතර මනා සම්බන්ධීකරණ ක්‍රමවේදයක් හඳුන්වාදීම, දිරිමත්කිරීම හා සංවර්ධනය
- නවීන කළමනාකරණ සංකල්ප ක්‍රම, නීතිරීති පිළිබඳව දැනුවත්භාවය වර්ධනය කිරීම සඳහා මාර්ගෝපදේශනය සැපයීම
- නවීන ප්‍රතිසංස්කරණ ඒකක (Reform cells) සෑම දිස්ත්‍රික් ලේකම් කාර්යාලයකම සහ රෙජිස්ට්‍රාර් ජනරාල් දෙපාර්තමේන්තුවේ ස්ථාපිත කිරීම හා ක්‍රියාත්මක කිරීම



13. සුබසාධන පහසුකම්


- රාජ්‍ය සේවකයින් සඳහා සහන පදනම මත නිවාස සැපයීමේ ක්‍රම වැඩිදියුණු කිරීම
- සහනදායී පදනම මත රජයේ සංචාරක නිවාස, නිවාඩු නිකේතන පහසුකම් රජයේ සේවකයින් වෙත සැපයීම.



14. රෙජිස්ට්‍රාර් ජනරාල් දෙපාර්තමේන්තුව

රෙජිස්ට්‍රාර් ජනරාල් දෙපාර්තමේන්තුව සඳහා දැනට පරිලෝඛනය (Scan) නොකරන ලද උපන්, මරණ හා විවාහ සහතික පරිලෝඛනය කර දත්ත පද්ධතියට ඇතුළත් කිරීම.

- 2009 දක්වා මෙම කාර්යය සිදුවී ඇති අතර ඉදිරියට ද සිදුකරගෙන යාම
- මේ තුළින් ශ්‍රී ලංකාවේ ඕනෑම ප්‍රාදේශීය ලේකම් කාර්යාලයකින් පිටපත් ලබා ගැනීමේ හැකියාව ඇති කිරීම මගින් අඩු කාලයකින් සේවලාභීන් හට සේවය සැපයීමට කටයුතු කිරීම
- ඊ - උපන්, මරණ හා විවාහ දත්ත පද්ධතිය ආශ්‍රයෙන් දිවයිනේ ඕනෑම තැනකින් පිටපත් ලබා ගැනීමේ හැකියාව



www.hirunews.lk



නිල මෙහෙවර ජනපති ජනතා සේවය

අතිගරු ජනාධිපති, මෛත්‍රීපාල සිරිසේන මැතිතුමාගේ නියමයෙන් සහ අග්‍රාමාත්‍ය ගරු රනිල් වික්‍රමසිංහ මැතිතුමාගේ උපදේශකත්වයෙන් නිලමෙහෙවර ජනපති ජනතා සේවය ජාතික වැඩසටහන, ස්වදේශ කටයුතු අමාත්‍ය ගරු වජිර අබේවර්ධන මැතිතුමාගේ නායකත්වය යටතේ මහජනතාවගේ කලක පටන් නොවිසඳී ඇති ගැටළු දිස්ත්‍රික් හා ප්‍රාදේශීය කාර්යාල මට්ටමින් හඳුනාගෙන, එම ගැටළුවලට අදාළ අමාත්‍යාංශ හා දෙපාර්තමේන්තු සම්බන්ධ කර ප්‍රාදේශීය ලේකම් කොට්ඨාශ තුළ ජනතාවගේ සියළුම ගැටළු එකම වහලක් යටදී විසඳා ගැනීම සඳහා අවශ්‍ය පහසුකම් සලසාදීමේ අරමුණින් ආරම්භ කරන ලදී. එහිදී ජනතාවට මෙතෙක් නොවිසඳී ඇති ගැටළු එනම්, ජාතික හැඳුනුම්පත් නොලැබීම, වාහන රියදුරු බලපත්‍ර නොලැබීම, උපන් හා විවාහ, මරණ සහතික ලබා ගැනීමට නොහැකි වීම, ඉඩම් ගැටළු නොවිසඳීම, නිවාස ප්‍රශ්න, ආපදා ගැටළු, කෘෂි කර්මාන්තයට අදාළ ගැටළු, ජල ගැටළු, වැඩිහිටි දීමනා ගැටළු, ආදී මෙතෙක් කිසිවෙකුගේ අවධානයට ලක් නොවී පැවති ජනතා ගැටළු වලට ස්වදේශ කටයුතු අමාත්‍ය ගරු වජිර අබේවර්ධන මැතිතුමාගේ සංකල්පය අනුව, ජනතාව අප වෙත පැමිණීම වෙනුවට අප විසින් ජනතාව වෙත යාම සඳහා සැලසුම් කරන ලද වැඩසටහනකි.

මෙම ජාතික වැඩ සටහනෙහි පළමු අදියර, අතිගරු ජනාධිපතිතුමාගේ දිස්ත්‍රික්කය වන පොළොන්නරුව දිස්ත්‍රික්කයෙහි ක්‍රියාත්මක කරන ලද අතර ඉන් එලදායී විසඳුම් ලබාදීමට කටයුතු කර ඇත. දෙවන ජාතික වැඩසටහන ලෙස ස්වදේශ කටයුතු අමාත්‍ය ගරු වජිර අබේවර්ධන මැතිතුමාගේ දිස්ත්‍රික්කය වන ගාල්ල දිස්ත්‍රික්කයේ ප්‍රාදේශීය ලේකම් කොට්ඨාශ 19ක් තුළ ගැටළු 250,000කට ආසන්න ප්‍රමාණයකට විසඳුම් ලබාදීමේ අදහසින් 2016 ඔක්තෝබර් මාසයේ සිට 2017 ජනවාරි 14 දක්වා මෙම නිල මෙහෙවර ජනපති ජනතා සේවය වැඩසටහන ඉතා සාර්ථක අන්දමින් ක්‍රියාත්මක වෙමින් පවතින අතර ඉතිරි දිස්ත්‍රික්ක 23 සඳහාද මෙම වැඩසටහන 2017 වර්ෂයේදී සැලසුම් කර ඇත.



පොළොන්නරුවේ පැවැති නිල මෙහෙවර වැඩසටහන

සේවා කාර්යාල 14022 ක්.....

කොටස් වශයෙන්
 සේවා පියස කාර්යාල
 14022 ක් ඉදි කිරීම
 විශාල කාලයක් ගත
 වන බැවින් යල් පැන
 ගිය සංකල්පයන්ගෙන්
 ඔබ්බට යමින් නව
 සේවා කාර්යාල
 14022 ක් එකවර
 ආරම්භ කිරීමට විශේෂ
 කමිටුවක් මගින්
 ශක්‍යතා වාර්තාවක්
 නිර්මාණය කිරීම මේ
 වන විට ආරම්භ කොට
 ඇත. ඒ තුළින්
 මහජනතාවට
 නම්‍යශීලී රූපීය
 ප්‍රතිපත්තියක් ගොඩ
 නැගීම තුළින් රාජ්‍ය
 සේවයේ
 කාර්යක්ෂමතාවය
 ඉහළ නැංවීමට
 අපේක්ෂාවයි.





ස්වදේශ කටයුතු අමාත්‍යාංශය - ප්‍රගතිය 2016

සංවර්ධන අංශය

කේතය	කාර්යයන්		ප්‍රතිපාදන (රු.මිල.)	2016.09.31 දිනට ප්‍රගතිය		අපේක්ෂිත ඉලක්කය
				භෞතික(%)	මූල්‍යමය(රු.මිල.)	
දිස්ත්‍රික් හා ප්‍රාදේශීය ලේකම් කාර්යාලවල විධිමත් යටිතල පහසුකම් ඇති කිරීම, ඉදිකිරීම් ප්‍රයෝජනවත් කටයුතු සිදුකිරීම	කොළඹ	කොළඹ දිස්ත්‍රික් ලේකම් කාර්යාල පටිපාටන සංකීර්ණය ඉදිකිරීම	800	13.76	228	2015- 31.12.2018 වන විට අවසන් කිරීම
		භෝමාගම ප්‍රාදේශීය ලේකම් කාර්යාල නව ගොඩනැගිල්ල ඉදිකිරීම	61.2	0	0	01.06.2016- 30.06.2018 වන විට අවසන් කිරීම
		කැස්බෑව ප්‍රාදේශීය ලේකම් කාර්යාල නව ගොඩනැගිල්ල ඉදිකිරීම	17.3	0	0	01.05.2016- 31.12.2016 වන විට අවසන් කිරීම
	ගම්පහ	ජා ඇල ප්‍රාදේශීය ලේකම් කාර්යාල නව ගොඩනැගිල්ල ඉදිකිරීම	5	6	0.36	2015- 30.06.2017 වන විට අවසන් කිරීම
		වත්තල ප්‍රාදේශීය ලේකම් කාර්යාල නව ගොඩනැගිල්ල ඉදිකිරීම	20	15	14.06	2015- 30.06.2017 වන විට අවසන් කිරීම
		අත්තනගල්ල ප්‍රාදේශීය ලේකම් කාර්යාල නව ගොඩනැගිල්ල ඉදිකිරීම	19	97	18.73	31.07.2014- 10.02.2016 වන විට අවසන් කිරීම
		බියගම ප්‍රාදේශීය ලේකම් කාර්යාල තෙමහල් ගොඩනැගිල්ල ඉදිකිරීම	45	15	7.56	31.03.2016- 31.03.2017 වන විට අවසන් කිරීම
		මහර ප්‍රාදේශීය ලේකම් කාර්යාල තෙමහල් ගොඩනැගිල්ල ඉදිකිරීම	45	15	7.62	31.03.2016- 31.03.2017 වන විට අවසන් කිරීම
		ඒගමුව ප්‍රාදේශීය ලේකම් කාර්යාල නව ගොඩනැගිල්ල ඉදිකිරීම	2	0	0.03	2016
		ගම්පහ දිස්ත්‍රික්කයට අයත් ප්‍රාදේශීය ලේකම් කාර්යාල ඉදිකිරීම් අවශ්‍යතා	14	54	5.91	2016





කළුතර	භාරත ප්‍රාදේශීය ලේකම් කාර්යාල නව ගොඩනැගිල්ල ඉදිකිරීම	6.71	100	6.71	01.01.2011- 30.06.2016 වන විට අවසන් කිරීම
	බිණ්ඩාරගම ප්‍රාදේශීය ලේකම් කාර්යාල නව ගොඩනැගිල්ල ඉදිකිරීම	2	100	0	01.01.2011- 30.06.2016 වන විට අවසන් කිරීම
	බුලන්සිංහල ප්‍රාදේශීය ලේකම් කාර්යාල නව ගොඩනැගිල්ල ඉදිකිරීම	14.74	100	3.07	13.05.2014- 30.07.2016 වන විට අවසන් කිරීම
	බරුවිල ප්‍රාදේශීය ලේකම් කාර්යාල නව ගොඩනැගිල්ල ඉදිකිරීම	45.04	70	7.945	10.05.2015- 31.12.2017 වන විට අවසන් කිරීම
	කළුතර දිස්ත්‍රික් ලේකම් කාර්යාලයේ මුරකුටිය, ආරක්ෂිත වැට, බිත්ති ආරක්ෂක පටල, උද්‍යාන අලංකරණය කිරීම	7.04	100	4.77	09.22.2015- 31.01.2016 වන විට අවසන් කිරීම
	කළුතර දිස්ත්‍රික් ලේකම් කාර්යාල නව ගොඩනැගිල්ල ඉදිකිරීම	50.00	0	0	01.03.2016- 31.12.2017 වන විට අවසන් කිරීම
	කළුතර ප්‍රාදේශීය ලේකම් කාර්යාල නව ගොඩනැගිල්ල ඉදිකිරීම	30	0	0	01.03.2016- 31.12.2017 වන විට අවසන් කිරීම
	පානදුර ප්‍රාදේශීය ලේකම් කාර්යාල නව ගොඩනැගිල්ල ඉදිකිරීම	15	0	0	01.03.2016- 31.12.2018 වන විට අවසන් කිරීම
	කළුතර දිස්ත්‍රික් ලේකම් කාර්යාලයේ වෙනත් ඉදිකිරීම් සඳහා	3.47	29	0.704	01.01.2016- 31.12.2016 වන විට අවසන් කිරීම
	මීලදනිය ප්‍රාදේශීය ලේකම් කාර්යාල නව ගොඩනැගිල්ල ඉදිකිරීම	20.00	0	0	17.03.2016- 28.12.2016 වන විට අවසන් කිරීම
මහනුවර	මහනුවර දිස්ත්‍රික් ලේකම් කාර්යාලයේ නව ශ්‍රවණාගාරය ඉදිකිරීම	70.00	75	14.596	01.01.2013- 31.12.2016 වන විට අවසන් කිරීම
	මහනුවර දිස්ත්‍රික් ලේකම් කාර්යාල නිල නිවාස ඉදිකිරීම	5.00	100	3.839	20.09.2014- 31.12.2016 වන විට අවසන් කිරීම
	දොළව ප්‍රාදේශීය ලේකම් කාර්යාල නව ගොඩනැගිල්ල ඉදිකිරීම	8.00	25	1.316	09.05.2014- 31.12.2017 වන විට අවසන් කිරීම



මාතලේ	මාතලේ දිස්ත්‍රික් ලේකම් කාර්යාල ගොඩනැගිල්ලට නව කොටසක් එකතු කිරීම	12.00	40	0.14	01.01.2016-31.12.2016 වන විට අවසන් කිරීම
	මාතලේ ප්‍රාදේශීය ලේකම් කාර්යාල නව ගොඩනැගිල්ල ඉදිකිරීම	23.00	50	3.29	01.01.2016-31.12.2016 වන විට අවසන් කිරීම
	ගලේවෙල ප්‍රාදේශීය ලේකම් කාර්යාල නව ගොඩනැගිල්ල ඉදිකිරීම	26.00	60	6.81	01.01.2016-31.12.2018 වන විට අවසන් කිරීම
	මාතලේ දිස්ත්‍රික් ලේකම් කාර්යාල පරිපාලන සංකීර්ණය ඉදිකිරීම	200.00	12	38.06	30.01.2016-
	මාතලේ දිස්ත්‍රික් ලේකම් කාර්යාල පුහුණු ගොඩනැගිල්ල ඉදිකිරීම	5.00	65	1.984	2015-31.12.2016 වන විට අවසන් කිරීම
	උකුවෙල ප්‍රාදේශීය ලේකම් කාර්යාල නව ගොඩනැගිල්ල ඉදිකිරීම	12	25	0.016	10.05.2016-28.12.2017 වන විට අවසන් කිරීම
නුවරඑළිය	නුවරඑළිය දිස්ත්‍රික් ලේකම් කාර්යාල ගොඩනැගිල්ල ඉදිකිරීම	4.10	50	0.065	2016-31.12.2016 වන විට අවසන් කිරීම
	නුවරඑළිය දිස්ත්‍රික් ලේකම් කාර්ය මණ්ඩල නිල නිවස ඉදිකිරීම	6.40	75	1.83	16.10.2015-31.03.2016 වන විට අවසන් කිරීම
	නුවරඑළිය දිස්ත්‍රික් ලේකම් කාර්යාලීය මාණ්ඩලික නිල නිවස ඉදිකිරීම	6.70	88	3.33	15.02.2016-31.12.2016 වන විට අවසන් කිරීම
	වලපනේ ප්‍රාදේශීය ලේකම් කාර්යාල නව ගොඩනැගිල්ල ඉදිකිරීම	10.00	78	0	15.02.2016-31.12.2016 වන විට අවසන් කිරීම
	වලපනේ ප්‍රාදේශීය ලේකම් කාර්යාල නිල නිවස ඉදිකිරීම	3.80	40	0	12.04.2015-31.03.2016 වන විට අවසන් කිරීම
	කොත්මලේ ප්‍රාදේශීය ලේකම් කාර්යාල නිල නිවස ඉදිකිරීම	8.00	10	0	15.02.2016-31.12.2016 වන විට අවසන් කිරීම
	කොත්මලේ ප්‍රාදේශීය ලේකම් කාර්යාල නව ගොඩනැගිල්ල ඉදිකිරීම	29.00	15	0	15.03.2016-31.12.2016 වන විට අවසන් කිරීම
	අඹගමුව ප්‍රාදේශීය ලේකම් කාර්යාල නව ගොඩනැගිල්ල ඉදිකිරීම	7.00	15	0	15.02.2016-31.12.2016 වන විට අවසන් කිරීම





ගාල්ල	ගාල්ල දිස්ත්‍රික් ලේකම් කාර්යාල පරිපාලන සංකීර්ණය ඉදිකිරීම	50	0	0	2016-2018 වන විට අවසන් කිරීම
	අක්මිමන ප්‍රාදේශීය ලේකම් කාර්යාල නව ගොඩනැගිල්ල ඉදිකිරීම	10	0	0.121	2016-2017 වන විට අවසන් කිරීම
	ඇල්පිටිය ප්‍රාදේශීය ලේකම් කාර්යාල නව ගොඩනැගිල්ල ඉදිකිරීම	18.8	0	0.151	10.05.2016-28.12.2016 වන විට අවසන් කිරීම
	වැලිවිටිය-දිවිතුර ප්‍රාදේශීය ලේකම් කාර්යාල නව ගොඩනැගිල්ල ඉදිකිරීම	12.8	0	0.121	10.05.2016-28.12.2016 වන විට අවසන් කිරීම
	හබරාදුව ප්‍රාදේශීය ලේකම් කාර්යාල නව ගොඩනැගිල්ල ඉදිකිරීම	8	0	0.223	10.05.2016-28.12.2016 වන විට අවසන් කිරීම
	හික්කඩුව ප්‍රාදේශීය ලේකම් කාර්යාල නව ගොඩනැගිල්ල ඉදිකිරීම	6.4	0	0.124	10.05.2016-28.12.2016 වන විට අවසන් කිරීම
	බලපිටිය ප්‍රාදේශීය ලේකම් නිල නිවස ඉදිකිරීම	12	7	0	10.05.2016-28.12.2016 වන විට අවසන් කිරීම
	තවලම ප්‍රාදේශීය ලේකම් නිල නිවස ඉදිකිරීම	15	5	0	10.05.2016-28.12.2016 වන විට අවසන් කිරීම
	වකුණුගොඩ ප්‍රාදේශීය ලේකම් කාර්යාල නිලධාරීන් සඳහා නිල නිවාස 02	12	0	0	10.05.2016-28.12.2016 වන විට අවසන් කිරීම
	මාතර	මුලටියන ප්‍රාදේශීය ලේකම් කාර්යාල නව ගොඩනැගිල්ල ඉදිකිරීම	22.8	98	12.72
දික්වැල්ල ප්‍රාදේශීය ලේකම් කාර්යාල නව ගොඩනැගිල්ල ඉදිකිරීම		19	35	1.636	28.12.2015-26.07.2016 වන විට අවසන් කිරීම
නිහගොඩ ප්‍රාදේශීය ලේකම් කාර්යාල නව ගොඩනැගිල්ල ඉදිකිරීම		13.2	0	0.126	01.07.2016-30.11.2017 වන විට අවසන් කිරීම
හක්මන ප්‍රාදේශීය ලේකම් කාර්යාල නව ගොඩනැගිල්ල ඉදිකිරීම		100	0	0	01.07.2016-30.11.2018 වන විට අවසන් කිරීම
මාලිමබඩ ප්‍රාදේශීය ලේකම් කාර්යාල නව ගොඩනැගිල්ල ඉදිකිරීම		15	0	0	10.05.2016-28.12.2016 වන විට අවසන් කිරීම





හම්බන්තොට	වීරකැටිය ප්‍රාදේශීය ලේකම් කාර්යාල නව ගොඩනැගිල්ල ඉදිකිරීම	10	100	7.84	2015-2016 වන විට අවසන් කිරීම
	කටුචන ප්‍රාදේශීය ලේකම් කාර්යාල නව ගොඩනැගිල්ල ඉදිකිරීම	19.2	100	8.04	2015-2016 වන විට අවසන් කිරීම
	අම්බලන්තොට ප්‍රාදේශීය ලේකම් කාර්යාල නව ගොඩනැගිල්ල ඉදිකිරීම	19.8	50	20.01	2016-2018 වන විට අවසන් කිරීම
	ඕකේවෙල ප්‍රාදේශීය ලේකම් කාර්යාල හඹාකාඩකාරි නිල නිවස ඉදිකිරීම	6	5	0	2016-2017 වන විට අවසන් කිරීම
	හම්බන්තොට දිස්ත්‍රික් ලේකම් කාර්යාල ගරාජය සකස් කිරීම	5	100	3.83	2016
	ඕකේවෙල ප්‍රාදේශීය ලේකම් කාර්යාල නව ගොඩනැගිල්ල ඉදිකිරීම	20	0	0	2016-2018 වන විට අවසන් කිරීම
යාපනය	යාපනය දිස්ත්‍රික් ලේකම් කාර්යාල පරිපාලන සංකීර්ණය ඉදිකිරීම	7	47	6.48	13.03.2011-31.12.2016 වන විට අවසන් කිරීම
	වත්තනායි ප්‍රාදේශීය ලේකම් කාර්යාල නව ගොඩනැගිල්ල ඉදිකිරීම	15	21	0	17.03.2014-31.12.2016 වන විට අවසන් කිරීම
	යාපනය දිස්ත්‍රික් ලේකම් කාර්යාල නිල නිවස(ගැහැණු)	23	44	6.24	18.05.2015-31.12.2017 වන විට අවසන් කිරීම
	යාපනය දිස්ත්‍රික් ලේකම් කාර්යාල නිල නිවස(පිරිමි)	23	37	3.26	18.05.2015-31.12.2017 වන විට අවසන් කිරීම
	යාපනය ප්‍රාදේශීය ලේකම් කාර්යාල නව ගොඩනැගිල්ල ඉදිකිරීම	15	19	0	14.03.2016-31.12.2017 වන විට අවසන් කිරීම
	වෙනත් ඉදිකිරීම් අවශ්‍යතා - යාපනය සියළු ප්‍රාදේශීය ලේකම් කාර්යාලවල	13	36	0.92	2016
	පේදුරුතුඩුව ප්‍රාදේශීය ලේකම් කාර්යාල නව ගොඩනැගිල්ල ඉදිකිරීම	15	30	0.88	10.05.2016-28.12.2016 වන විට අවසන් කිරීම

මන්නාරම	මන්නාරම දිස්ත්‍රික් ලේකම් කාර්යාල නව ගොඩනැගිල්ල(1 අදියර)	17.26	100	16.326	2015-2016 වන විට අවසන් කිරීම
	මන්නාරම දිස්ත්‍රික් ලේකම් කාර්යාල නව ගොඩනැගිල්ල(2 අදියර)	56.25	85	45.814	2015-2016
	මන්නාරම දිස්ත්‍රික් ලේකම් කාර්යාල නව ගොඩනැගිල්ල(3 අදියර)	13.49	57	51.716	2015-2016
	නානාවට්ටන් ප්‍රාදේශීය ලේකම් කාර්යාල කේෂත්‍ර නිලධාරී කාර්යාල ගොඩනැගිල්ල	6	35	1.31	10.05.2016-28.12.2016 වන විට අවසන් කිරීම
වවුනියාව	වවුනියාව සංචාරක බංගලාව	5.5	100	2.185	05.02.2016-31.12.2016 වන විට අවසන් කිරීම
	වවුනියාව දිස්ත්‍රික් ලේකම් කාර්යාල ශ්‍රවණාගාරය	20	30	0	01.02.2015-30.06.2016 වන විට අවසන් කිරීම
	වෙන්නගලවෙඩ්ඩිකුලම ප්‍රාදේශීය ලේකම් කාර්යාල නව ගොඩනැගිල්ල	5	25	0.736	01.04.2016-30.08.2016 වන විට අවසන් කිරීම
	වවුනියාව උතුර ප්‍රාදේශීය ලේකම් කාර්යාල ආපන ශාලාව	2	50	0.6	01.04.2016-30.06.2016 වන විට අවසන් කිරීම
	වවුනියාව උතුර ප්‍රාදේශීය ලේකම් කාර්යාලය-ගරාජය	0.32	100	0	01.04.2016-30.06.2016 වන විට අවසන් කිරීම
	වෙඩ්ඩිකුලම ප්‍රාදේශීය ලේකම් කාර්යාලය-ගරාජය	0.6	100	0	01.04.2016-30.06.2016 වන විට අවසන් කිරීම
	වෙඩ්ඩිකුලම ප්‍රාදේශීය ලේකම් කාර්යාලය-ගබඩා කාමරය	2.18	70	1.51	01.04.2016-30.06.2016 වන විට අවසන් කිරීම
	වවුනියාව දිස්ත්‍රික් ලේකම් කාර්යාල ගරාජය	2.71	50	0	01.04.2016-30.06.2016 වන විට අවසන් කිරීම
	වවුනියාව දිස්ත්‍රික් ලේකම් කාර්යාල අභ්‍යන්තර මාර්ගය සැකසීම	1.19	0	0	01.04.2016-30.06.2016 වන විට අවසන් කිරීම
	නදන්කර්නි ප්‍රාදේශීය ලේකම් නිල නිවස	9.5	0	1.63	10.05.2016-28.12.2016 වන විට අවසන් කිරීම
	වවුනියාව දිස්ත්‍රික් ලේකම් කාර්යාල දෙවන මහල ඉදිකිරීම	13	0	1.74	10.05.2016-28.12.2016 වන විට අවසන් කිරීම





මූලකිව	මූලකිව දිස්ත්‍රික් ලේකම් කාර්යාල ආපන ශාලාව	6.2	80	1.4	01.04.2016-30.07.2016 වන විට අවසන් කිරීම
	මූලකිව දිස්ත්‍රික් ලේකම් කාර්යාල (වමරි) නිල නිවස	15	0	0	01.03.2016-30.09.2016 වන විට අවසන් කිරීම
	මූලකිව දිස්ත්‍රික් ලේකම් කාර්යාල කේෂත්‍ර නිලධාරී කාර්යාල ගොඩනැගිල්ල ඉදිකිරීම	7.8	50	3.2	01.03.2016-31.05.2016 වන විට අවසන් කිරීම
	ඔඩ්දුසුඩාන් ප්‍රාදේශීය ලේකම් කාර්යාල නිලධාරීන් සඳහා නිල නිවස	15	35	3.1	01.03.2016-30.09.2016 වන විට අවසන් කිරීම
	මූලකිව දිස්ත්‍රික් ලේකම් කාර්යාල ශ්‍රවණාගාරය ඉදිකිරීම	21	35	3.8	01.03.2016-30.09.2016 වන විට අවසන් කිරීම
කිලිනොච්චි	කන්ඩවලායි ප්‍රාදේශීය ලේකම් කාර්යාල නව ගොඩනැගිල්ල ඉදිකිරීම	48	45	16.273	10.05.2015-30.11.2017 වන විට අවසන් කිරීම
	පුනාකරි ප්‍රාදේශීය ලේකම් කාර්යාල නව ගොඩනැගිල්ල	45	35	0.058	10.05.2015-30.11.2017 වන විට අවසන් කිරීම
	කරවරි ප්‍රාදේශීය ලේකම් කාර්යාල නව ගොඩනැගිල්ල(2 අදියර) ඉදිකිරීම	1	100	1	10.05.2016-28.12.2016 වන විට අවසන් කිරීම
	පව්විලේපලෙයි ප්‍රාදේශීය ලේකම් කාර්යාල නව ගොඩනැගිල්ල(2 අදියර)	10	30	3.588	10.05.2016-28.12.2016 වන විට අවසන් කිරීම
	කිලිනොච්චි දිස්ත්‍රික් ලේකම් කාර්යාලීය කාර්ය මණ්ඩල නිල නිවස	25	35	0	10.05.2016-28.12.2016 වන විට අවසන් කිරීම

මූලතීව්	මූලතීව් දිස්ත්‍රික් ලේකම් කාර්යාල ආපන ශාලාව	6.2	80	1.4	01.04.2016-30.07.2016 වන විට අවසන් කිරීම
	මූලතීව් දිස්ත්‍රික් ලේකම් කාර්යාල (වමරි) නිල නිවස	15	0	0	01.03.2016-30.09.2016 වන විට අවසන් කිරීම
	මූලතීව් දිස්ත්‍රික් ලේකම් කාර්යාල කේෂත්‍ර නිලධාරී කාර්යාල ගොඩනැගිල්ල ඉදිකිරීම	7.8	50	3.2	01.03.2016-31.05.2016 වන විට අවසන් කිරීම
	මඩ්ඩුසුඩාන් ප්‍රාදේශීය ලේකම් කාර්යාල නිලධාරීන් සඳහා නිල නිවස	15	35	3.1	01.03.2016-30.09.2016 වන විට අවසන් කිරීම
	මූලතීව් දිස්ත්‍රික් ලේකම් කාර්යාල ශ්‍රවණාගාරය ඉදිකිරීම	21	35	3.8	01.03.2016-30.09.2016 වන විට අවසන් කිරීම
අම්පාර	අඩ්ඩාලවිචේන ප්‍රාදේශීය ලේකම් කාර්යාල නව ගොඩනැගිල්ල ඉදිකිරීම	4.4	9	0.42	01.01.2015-31.12.2016 වන විට අවසන් කිරීම
	පදියතලාව ප්‍රාදේශීය ලේකම් කාර්යාල නව ගොඩනැගිල්ල ඉදිකිරීම	3	0	0	01.01.2011-31.12.2016 වන විට අවසන් කිරීම
	අම්පාර දිස්ත්‍රික් ලේකම් කාර්යාල නව ගොඩනැගිල්ල ඉදිකිරීම	12.15	38	9.03	01.01.2011-31.12.2016 වන විට අවසන් කිරීම
	සමන්තුරේ ප්‍රාදේශීය ලේකම් කාර්යාල නව ගොඩනැගිල්ල ඉදිකිරීම	1	55	0.55	01.01.2015-31.12.2016 වන විට අවසන් කිරීම
	අම්පාර ප්‍රාදේශීය ලේකම් කාර්යාල නව ගොඩනැගිල්ල ඉදිකිරීම	13.05	0	0	01.01.2015-31.12.2016 වන විට අවසන් කිරීම
	උභන ප්‍රාදේශීය ලේකම් කාර්යාල නව ගොඩනැගිල්ල ඉදිකිරීම	3.9	75	0	01.01.2015-31.12.2016 වන විට අවසන් කිරීම
	ලාහුගල ප්‍රාදේශීය ලේකම් නිල නිවස ඉදිකිරීම	6.5	17	1.12	01.01.2016-31.12.2016 වන විට අවසන් කිරීම
	උභන ප්‍රාදේශීය ලේකම් නිල නිවස ඉදිකිරීම	6.5	1.4	0.09	01.01.2016-31.12.2016 වන විට අවසන් කිරීම
	දෙහිඅත්තකණ්ඩිය ප්‍රාදේශීය ලේකම් නිල නිවස ඉදිකිරීම	6.5	0	0	01.01.2016-31.12.2016 වන විට අවසන් කිරීම
	පදියතලාව ප්‍රාදේශීය ලේකම් කාර්යාලය - උද්‍යාන අලංකරණය	10.5	30	3.13	01.01.2011-31.12.2016 වන විට අවසන් කිරීම
	ලාහුගල ප්‍රාදේශීය ලේකම් කාර්යාලය - උද්‍යාන අලංකරණය	10.5	77	8.09	01.01.2016-31.12.2016 වන විට අවසන් කිරීම
	දෙහිඅත්තකණ්ඩිය ප්‍රාදේශීය ලේකම් කාර්යාල නව ගොඩනැගිල්ල ඉදිකිරීම	9	0	0	10.05.2016-28.12.2016 වන විට අවසන් කිරීම
	උභන ප්‍රාදේශීය ලේකම් කාර්යාලය - උද්‍යාන අලංකරණය	6	55	3.89	01.01.2016-31.12.2016 වන විට අවසන් කිරීම
	අඩ්ඩාලවිචේන ප්‍රාදේශීය ලේකම් කාර්යාලය - උද්‍යාන අලංකරණය	5	0	0	01.01.2016-31.12.2016 වන විට අවසන් කිරීම
	අඩ්ඩාලවිචේන ප්‍රාදේශීය ලේකම් කාර්යාලය - වැසිකිළි හා විදුරු කට්ටි සඳහා	4	26	0	01.01.2016-31.12.2016 වන විට අවසන් කිරීම





ත්‍රිකුණාමලය	කින්නියා ප්‍රාදේශීය ලේකම් කාර්යාල දෙමහල් ගොඩනැගිල්ල ඉදිකිරීම	15.1	30	2.42	01.03.2016-30.07.2017 වන විට අවසන් කිරීම
	මුතුර ප්‍රාදේශීය ලේකම් කාර්යාල දෙමහල් ගොඩනැගිල්ල ඉදිකිරීම	15.1	38	2.93	01.03.2016-30.03.2016 වන විට අවසන් කිරීම
	සේරුවිල ප්‍රාදේශීය ලේකම් කාර්යාලය-ග්‍රවණාගාරය ඉදිකිරීම	9.8	70	2.64	01.03.2016-30.11.2016 වන විට අවසන් කිරීම
	ත්‍රිකුණාමලය දිස්ත්‍රික් ලේකම් කාර්යාලය- නිල නිවස(ගැහැණු)	8	75	1.98	01.03.2016-30.11.2016 වන විට අවසන් කිරීම
	ත්‍රිකුණාමලය දිස්ත්‍රික් ලේකම් කාර්යාලය- නිල නිවස(පිරිමි)	8	75	1.65	01.03.2016-30.11.2016 වන විට අවසන් කිරීම
	කන්නලේ ප්‍රාදේශීය ලේකම් කාර්යාලය- නිල නිවස ඉදිකිරීම	6.29	40	0	01.03.2016-30.11.2016 වන විට අවසන් කිරීම
කුරුණෑගල	උඩුබද්දාව ප්‍රාදේශීය ලේකම් කාර්යාල නව ගොඩනැගිල්ල ඉදිකිරීම	10	75	0	15.03.2015-15.03.2017 වන විට අවසන් කිරීම
	පොල්පිහිගම ප්‍රාදේශීය ලේකම් කාර්යාල නව ගොඩනැගිල්ල	10	43.76	4.376	15.03.2015-15.03.2017 වන විට අවසන් කිරීම
	ඇහැටුවැව ප්‍රාදේශීය ලේකම් කාර්යාල නව ගොඩනැගිල්ල ඉදිකිරීම	10	10	2.514	15.03.2015-15.03.2017 වන විට අවසන් කිරීම
	ඉබ්බාගමුව ප්‍රාදේශීය ලේකම් කාර්යාල නව ගොඩනැගිල්ල ඉදිකිරීම	20	11.5	2.3	10.05.2016-28.12.2016 වන විට අවසන් කිරීම
	වාරියපොල ප්‍රාදේශීය ලේකම් කාර්යාල නව ගොඩනැගිල්ල ඉදිකිරීම	10	0	0	03.10.2016-28.12.2017 වන විට අවසන් කිරීම



පුත්තලම	ආරව්විකටුව ප්‍රාදේශීය ලේකම් කාර්යාල නව ගොඩනැගිල්ල ඉදිකිරීම	8.7	65	6.822	31.03.2016-30.10.2016 වන විට අවසන් කිරීම
	පුත්තලම දිස්ත්‍රික් ලේකම් කාර්යාලය- අන්තර්ජාල පහසුකම් සඳහා	1.8	100	0	31.03.2016-15.08.2016 වන විට අවසන් කිරීම
	දන්කොටුව ප්‍රාදේශීය ලේකම් කාර්යාල නව ගොඩනැගිල්ල ඉදිකිරීම	49.5	30	0	05.01.2016-20.12.2016 වන විට අවසන් කිරීම
	කරුවලගස්වැව ප්‍රාදේශීය ලේකම් කාර්යාල නව ගොඩනැගිල්ල ඉදිකිරීම	20	0	0	10.05.2016-28.12.2016 වන විට අවසන් කිරීම
අනුරාධපුර	පලුගස්වැව ප්‍රාදේශීය ලේකම් කාර්යාල නව ගොඩනැගිල්ල ඉදිකිරීම	5	100	4.7	01.10.2015-31.12.2016 වන විට අවසන් කිරීම
	විලව්විය ප්‍රාදේශීය ලේකම් කාර්යාල නව ගොඩනැගිල්ල ඉදිකිරීම	4	100	3.9	23.09.2015-31.12.2016 වන විට අවසන් කිරීම
	නොව්වියාගම ප්‍රාදේශීය ලේකම් කාර්යාල නව ගොඩනැගිල්ල ඉදිකිරීම	1	50	0.504	14.11.2011-31.03.2016 වන විට අවසන් කිරීම
	නැගෙනහිර නුවරගම පළාත ප්‍රාදේශීය ලේකම් කාර්යාල නව ගොඩනැගිල්ල ඉදිකිරීම	9.5	100	7.2	14.10.2014-31.03.2016 වන විට අවසන් කිරීම
	රාජාගනය ප්‍රාදේශීය ලේකම් කාර්යාල නව ගොඩනැගිල්ල ඉදිකිරීම	4	70	1.3	12.10.2011-30.06.2016 වන විට අවසන් කිරීම
	තලාව ප්‍රාදේශීය ලේකම් කාර්යාල නව ගොඩනැගිල්ල ඉදිකිරීම	3	0	2.72	17.09.2010-31.03.2016 වන විට අවසන් කිරීම
	කහටගස්දිගිලිය ප්‍රාදේශීය ලේකම් කාර්යාල නව ගොඩනැගිල්ල ඉදිකිරීම	1	75	0	20.09.2010-31.03.2016 වන විට අවසන් කිරීම
	තාව්වාදුව ප්‍රාදේශීය ලේකම් කාර්යාල නව ගොඩනැගිල්ල ඉදිකිරීම	5	10	0	2016-2017
	මැදවව්විය ප්‍රාදේශීය ලේකම් කාර්යාල නව ගොඩනැගිල්ල ඉදිකිරීම	6	100	5.6	22.07.2014-31.12.2018 වන විට අවසන් කිරීම
	භොරොව්පතාන ප්‍රාදේශීය ලේකම් කාර්යාල නව ගොඩනැගිල්ල ඉදිකිරීම	6.5	100	6.3	17.09.2014-31.12.2018 වන විට අවසන් කිරීම
පලාගල ප්‍රාදේශීය ලේකම් කාර්යාල නව ගොඩනැගිල්ල ඉදිකිරීම	15	0	0	10.05.2016-28.12.2016 වන විට අවසන් කිරීම	





පොලොන්නරුව	ඇලහැර ප්‍රාදේශීය ලේකම් කාර්යාල නව ගොඩනැගිල්ල ඉදිකිරීම	20.5	70	1.06	27.10.2014- 31.12.2016 වන විට අවසන් කිරීම
	පොලොන්නරුව දිස්ත්‍රික් ලේකම් කාර්යාල පරිපාලන සංකීර්ණය ඉදිකිරීම	500	13	89	01.03.2015- 31.12.2019 වන විට අවසන් කිරීම
	තමන්කඩුව ප්‍රාදේශීය ලේකම් කාර්යාල නව ගොඩනැගිල්ල ඉදිකිරීම	28.5	85	0.04	01.03.2016- 30.08.2016 වන විට අවසන් කිරීම
බදුල්ල	බදුල්ල දිස්ත්‍රික් ලේකම් කාර්යාලය- ප්‍රාදේශීය ලේකම් කාර්යාල නිල නිවාස සංකීර්ණය ඉදිකිරීම	35	47	8.903	19.12.2014- 31.12.2016 වන විට අවසන් කිරීම
	හාලි ඇල ප්‍රාදේශීය ලේකම් කාර්යාල නව ගොඩනැගිල්ල ඉදිකිරීම	25	0	0	20.07.2016- 30.06.2017 වන විට අවසන් කිරීම
	මහියංගනය ප්‍රාදේශීය ලේකම් කාර්යාල නව ගොඩනැගිල්ල ඉදිකිරීම	25	0	0	20.07.2016- 30.06.2017 වන විට අවසන් කිරීම
	බදුල්ල දිස්ත්‍රික් ලේකම් කාර්යාලය- නිල නිවාස ඉදිකිරීම	10	1	0	30.03.2016- 31.12.2016 වන විට අවසන් කිරීම
	සොරනානොට ප්‍රාදේශීය ලේකම් කාර්යාලය- නිල නිවාස ඉදිකිරීම	10	1	0	30.03.2016- 31.12.2016 වන විට අවසන් කිරීම



මොණරාගල	වැල්ලවාය ප්‍රාදේශීය ලේකම් කාර්යාල නව ගොඩනැගිල්ල ඉදිකිරීම	14.2	97	9.93	03.2016-09.2016 වන විට අවසන් කිරීම
	සියඹලාණ්ඩුව ප්‍රාදේශීය ලේකම් කාර්යාල නව ගොඩනැගිල්ල ඉදිකිරීම	11	45	0.03	03.2016-09.2016 වන විට අවසන් කිරීම
	මොණරාගල දිස්ත්‍රික් ලේකම් කාර්යාලය-ගරාපය ඉදිකිරීම	0.6	0	0	03.2016-09.2016 වන විට අවසන් කිරීම
	බඩල්කුඹුර ප්‍රාදේශීය ලේකම් නිල නිවස ඉදිකිරීම	10.1	65	2.9	03.2016-12.2016 වන විට අවසන් කිරීම
	බුන්තල ප්‍රාදේශීය ලේකම් කාර්යාලය- ගබඩා කාමරය ඉදිකිරීම	2	0	0	03.2016-12.2016 වන විට අවසන් කිරීම
	සෙවනගල ප්‍රාදේශීය ලේකම් කාර්යාලය- උපදේශන අංශය සඳහා නව ගොඩනැගිල්ලක් ඉදිකිරීම	1	0	0	03.2016-12.2016 වන විට අවසන් කිරීම
	මැදගම සහකාර ප්‍රාදේශීය ලේකම් නිල නිවස ඉදිකිරීම	7.2	75	2.71	03.2016-12.2016 වන විට අවසන් කිරීම
	වැල්ලවාය ප්‍රාදේශීය ලේකම් නිල නිවස ඉදිකිරීම	10.8	65	2.38	03.2016-12.2016 වන විට අවසන් කිරීම
	මැදගම ප්‍රාදේශීය ලේකම් කාර්යාලය- ශ්‍රවණාගාරය ඉදිකිරීම	10.7	62	3.63	03.2016-12.2016 වන විට අවසන් කිරීම
	කතරගම ප්‍රාදේශීය ලේකම් කාර්යාලය- පවතින ගොඩනැගිල්ලට නව කොටසක් එකතු කිරීම(පු.ලි.ප.කි)	1.7	0	0	03.2016-12.2016 වන විට අවසන් කිරීම
	සියඹලාණ්ඩුව සහකාර ප්‍රාදේශීය ලේකම් නිල නිවස ඉදිකිරීම	8	7	0.05	03.2016-12.2016 වන විට අවසන් කිරීම
	මඩුල්ල ප්‍රාදේශීය ලේකම් කාර්යාල නව ගොඩනැගිල්ල ඉදිකිරීම	10.7	92	3.96	03.2016-12.2016 වන විට අවසන් කිරීම
	කතරගම ප්‍රාදේශීය ලේකම් කාර්යාල නව ගොඩනැගිල්ල ඉදිකිරීම	20	0	0	17.06.2016-28.12.2017 වන විට අවසන් කිරීම





රක්නපුර	රක්නපුර දිස්ත්‍රික් ලේකම් පරිපාලන සංකීර්ණය ඉදිකිරීම	150	50	54.1	11.06.2014-01.01.2017 වන විට අවසන් කිරීම
	රක්නපුර දිස්ත්‍රික් ලේකම් කාර්යාලය- පරණ ගොඩනැගිල්ලට නව කොටසක් එකතු කිරීම	15	100	6.4	04.11.2015-12.04.2016 වන විට අවසන් කිරීම
	කලවාන ප්‍රාදේශීය ලේකම් කාර්යාල නව ගොඩනැගිල්ල ඉදිකිරීම	26.95	0	0	10.05.2016-28.12.2016 වන විට අවසන් කිරීම
කෑගල්ල	යටියන්තොට ප්‍රාදේශීය ලේකම් කාර්යාල නව ගොඩනැගිල්ල	20	50	8.55	2015-2016 වන විට අවසන් කිරීම
	රුවන්වැල්ල ප්‍රාදේශීය ලේකම් කාර්යාල නව ගොඩනැගිල්ල	15	60	4.38	2015-2016 වන විට අවසන් කිරීම
	කෑගල්ල දිස්ත්‍රික් ලේකම් කාර්යාල නව ගොඩනැගිල්ල ඉදිකිරීම	30	0	0	2015-2016 වන විට අවසන් කිරීම
	වරකාපොල ප්‍රාදේශීය ලේකම් කාර්යාල නව ගොඩනැගිල්ල ඉදිකිරීම	6	50	0.8	30.03.2016-31.12.2016 වන විට අවසන් කිරීම
	කෑගල්ල ප්‍රාදේශීය ලේකම් කාර්යාල නව ගොඩනැගිල්ල ඉදිකිරීම	6	22	0	30.03.2016-31.12.2016 වන විට අවසන් කිරීම
	දෙහිඹවිට ප්‍රාදේශීය ලේකම් කාර්යාල නව ගොඩනැගිල්ල ඉදිකිරීම	3	8	1.1	30.03.2016-31.12.2016 වන විට අවසන් කිරීම
	රඹුක්කන ප්‍රාදේශීය ලේකම් කාර්යාල නව ගොඩනැගිල්ල ඉදිකිරීම	20	53	4.03	01.08.2016-31.12.2016 වන විට අවසන් කිරීම
	අරනායක ප්‍රාදේශීය ලේකම් කාර්යාල නව ගොඩනැගිල්ල ඉදිකිරීම	15	20	0	2015-2017 වන විට අවසන් කිරීම
	ගලිගමුව ප්‍රාදේශීය ලේකම් කාර්යාල නව ගොඩනැගිල්ල ඉදිකිරීම	15	68	3.12	2015-2016 වන විට අවසන් කිරීම
	දැරනියගල ප්‍රාදේශීය ලේකම් කාර්යාල නව ගොඩනැගිල්ල ඉදිකිරීම	2.7	5	0	2015-2016 වන විට අවසන් කිරීම



Maithripala Sirisena
H.E. President of the Democratic Socialist Republic of Sri Lanka

Message from the President

It is common acceptance that maximum decentralizing of political power and the administrative system should be an essential part for a democratic governance. The people's arrival to the city for solving their problems or managing their routine is not only caused to disrupt their life style but also urban transport and create many other problems.

The ultimate goal of the government which came by people's sovereignty is to identify problems and to provide solutions expeditiously to the nearby citizens. Honorable Prime Minister Ranil Wickramasinghe leading with government of Sri Lanka had taken number of steps to overcome complex situations in government administration and reduced the practical difficulties to beneficial the general public.

Through that on interference of Hon. Minister of Home Affairs Wajira Abeywardhane, the ministry of Home Affairs has organized the "Nila Mehewara Public Service Presidential Programme" to provide dynamic service for the unsupportive public.

In addition to that the Ministry of Home Affairs has taken steps for the construction of the new buildings for District Secretariats and Divisional Secretariats for strengthening the regional administration. Through that the government aim is to create more efficient, reliable and excellence service to the public.

As a government we are giving our full support for this program and blessing to Hon. Minister of Home Affairs Wajira Abeywardhane leading with that ministry with their courage, strength and their efforts.





Hon. Ranil Wickramasinghe
Prime Minister of Sri Lanka

Message from the Prime Minister

Ministry of Home Affairs is always instructed by His Excellency the President Maithripala Sirisena and the Ministry consists of 25 District Secretariats, 332 Divisional Secretariats and 14,022 Grama Niladhari Divisions and 17,000 economic development officials in Sri Lanka.

We know that a number of issues pertaining to the common people should be solved by the intervention of public sector. With the objective of providing wider and closer service to the community, Ministry of Home Affairs already has taken a number of steps. The Ministry has already launched a mobile services called Nila Mehewara to provide service to the community instead of going behind officers.

Hon. Minister Wajira Abeywardena's objective is to provide efficient and effective service to the community through the Ministry of Home Affairs. Ministry of Home Affairs has identified that, it is a responsibility to create better working environment for the officers to work with a good mentality. As a result of that, new Divisional Secretariats and District Secretariats are being constructed in island wide to strengthen the regional administration while starting Sewa Piyasa for each Grama Niladhari division is the next objective of the Ministry.

Therefore, we are glad to inform that the government has taken the step to provide extensive funds from this year's national budget to the Ministry of Home Affairs led by Mr. Abeywardena for the well-being of the general public





Vajira Abeywardena
(Member of Parliament)
Minister of Home Affairs

Let us be the pioneers to create a public service which respects humanity

Our Government is firmly committed to create a better tomorrow under the skilled leadership of President Maithripala Sirisena and Prime Minister Ranil Wickremesinghe. It is helpful to achieve targeted prosperity through the challenging path of providing special economical benefits to the community.

Wide policy will be formulated to facilitate everyone included in the social development of Sri Lanka. Everyone should be included to the Development process is considered as a primary necessity. According to the concept of "A society for all", entire society needs to be participated in the development journey. Thus, the wide theme of the national budget of 2017 is "Providing benefits for all through the development"

We have prepared a number of reforms such as social, political, economical, international relationships aimed in establishing sustainable peace based on convention and mutual respect.

It is highly important the issuance of this Sectorial Oversight Committee Meeting report of the Ministry of Home Affairs making an access to evaluate the performance of the way of expending the tax of the citizens of the country with the application of modern technology and financial policies to suit to the 21st Century. By way of progress of 2016 and budget proposal of 2017, we respect the right of the citizens of the country for obtaining information regarding the productivity, efficiency and transparency of our Ministry.

Our primary aim is to create one million job opportunities including broad principles which are important nationally for the development of the country, to increase income levels to develop rural economy and ensure the land rights for the public officers and middle class, as well as working estate people and rural people. And also, special attention is paid for the principles and programmes which are necessary eliminate poverty from the beginning of the year 2017





W.M. Nimal Lansa
(Member of Parliament)
Deputy Minister of Home Affairs

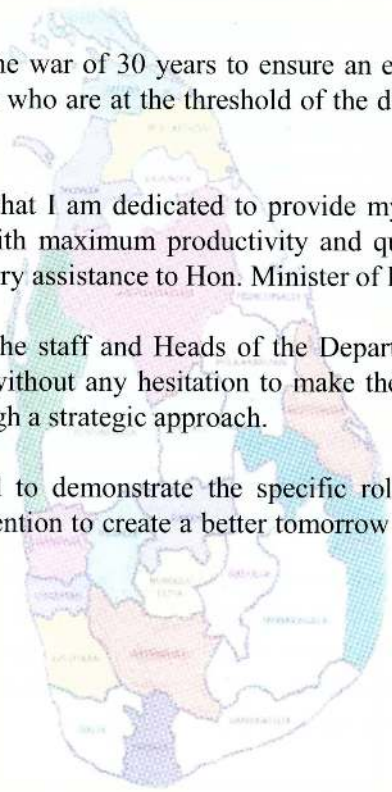
Let us be committed to create a people friendly public service

We are committed at the end of the war of 30 years to ensure an efficient public service to the people of both in North and South who are at the threshold of the dawn making the mission and vision of the Ministry a reality.

At this moment, I like to pledge that I am dedicated to provide my fullest contribution for the establishment of public service with maximum productivity and quality under the guidance of Hon. Minister whilst providing every assistance to Hon. Minister of Home Affairs.

The whole staff of the Ministry, the staff and Heads of the Departments and other institutions under this Ministry are prepared without any hesitation to make the objectives, targets a reality applying the past experience through a strategic approach.

This performance report prepared to demonstrate the specific role of the Ministry of Home Affairs is issued with the good intention to create a better tomorrow which ensures the quality of the public service.





Neil de Alwis
Secretary
Ministry of Home Affairs

For a future which steps forward towards good governance in public service.

We, as a new Ministry, are dedicated to establish a public service which shoulders a service delivery very close to the general public in order to make a new path with the application of strategic plans of the public service whilst achieving the mission, vision and objectives of the Ministry.




The service delivery made by the Ministry of Home Affairs during the past year in order to formalize the functions of the public sector is highly commendable. I, with much gratitude, make this opportunity to highlight the excellent service provided by the Department of Registrar General, District Secretariats, Divisional Secretariats and Grama Niladhari Offices under the Ministry of Home Affairs.

District Secretariats and Divisional Secretariats are committed to provide an excellent service to the general public of the country. For this purpose, action has been taken to apply modern information technology with the intention of satisfying the expectation of the people in the 21st century.

At this juncture, I earnestly request the maximum contribution of our Ministry from January 2015 for the development and administrative structure and good governance with the intention of ensuring effective and productive public service in future making the experience gained by us during this journey as the base. The Performance Report – 2015 is therefore issued purely for a tomorrow which witnesses the excellence of public service under new culture, which follows good governance.







Evolution of the Ministry of Home Affairs

Name	Since	To	Ministry	
Mr. Don Baron Jayathilaka		1931	1942	Ministry of Home Affairs
Mr. Arunachalam Mahadewa		1942	1946	Ministry of Home Affairs
Mr. Oliver Gunathilake		26 September 1947	1952	Ministry of Home Affairs & Rural Development
Mr. A.Rathnayake		1953	1956	Ministry of Home Affairs
Mr. A.P. Jayasooriya		12 April 1956	June 1959	Ministry of Home Affairs
Mr. T.B. Ilangarathna		26 September 1959	1959 December 08	Ministry of Home Affairs







Evolution of the Ministry of Home Affairs

Name	Since	To	Ministry
Dr. M.C.M. Kaleel 	23 March 1960	1960	Ministry of Home Affairs & rural Development
Mr. Maithreepala Senanayake 	23 July 1960		Ministry of Industries ,Home & Cultural Affairs
Dr. W. Dahanayake 	March 1965		Ministry of Home Affairs
Mr. Felix Dias Bandaranaike 	31 May 1970		Ministry of Public Administration, Local Government & Home Affairs






Evolution of the Ministry of Home Affairs

Name		Since	To	Ministry
Mr. T.B. Ilangarathna				Ministry of Public Administration, & Home Affairs
Mr. Montagu Jayawardana		23 July 1977		Ministry of Public Administration, & Home Affairs
Mr. K.W. Dewanayakam		14 February 1980		Ministry of Home Affairs
Mr. Festus Perera		1990		Ministry of Public Administration, Provincial Councils & Home Affairs
Mr. Amarasiri Dodangoda		1994		Ministry of Home Affairs, Local Government & Co-operatives








Evolution of the Ministry of Home Affairs

Name	Since	To	Ministry	
Dr. Richard Pathirana		19 October 2000	14 September 2001	Ministry of Public Administration Home Affairs & Administrative Reforms
		14 September 2001		Ministry of Public Administration Home Affairs, Provincial Councils Local Government & Southern Development
Mr. Alick Aluvihare		12 December 2001		Ministry of Home Affairs & Local Government
Mr. Amarasiri Dodangoda		10 April 2004		Ministry of Public Administration & Home Affairs





Evolution of the Ministry of Home Affairs

Name		Since	To	Ministry
Dr. Sarath Amunugama		23 November 2005		Ministry of Public Administration & Home Affairs
Deshamanya Karu Jayasuriya		28 January 2007	09 December 2008	Ministry of Public Administration & Home Affairs
Dr. Sarath Amunugama		01 January 2009		Ministry of Public Administration & Home Affairs
Mr. John Senevirathne		23 April 2010		Ministry of Public Administration & Home Affairs
Mr. M. Joseph Michael Perera		2015 January 12	22 March 2015	Ministry of Home Affairs & Fisheries



Evolution of the Ministry of Home Affairs

Name	Since	To	Ministry
Mr. M. Joseph Michael Perera 	22 March 2015	17 August 2015	Ministry of Home Affairs
Mr. Vajira Abeywardena 	Since 4 September 2015		Ministry of Home Affairs



Vision

Providing the unique service for the betterment of the nation..

Mission

To ensure an excellent service through competent national and regional level administration with skilled human resources.





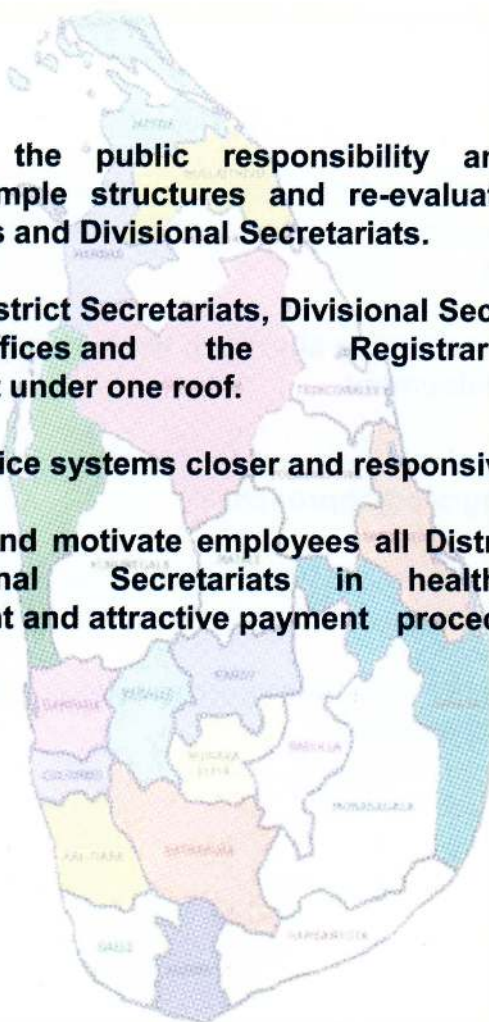
Objectives

1. To establish a citizen friendly participatory development mechanism in the areas of district, regional and rural administration.
 2. To establish a collective approach to rural, regional and overall economic development.
 3. To establish and maintain public services closer to the people with more integrated approach.
 4. To strengthen the district, regional and rural administration through modern information technology relationship.
 5. To acquire quality human resources to ensure efficient and effective public service.
- 



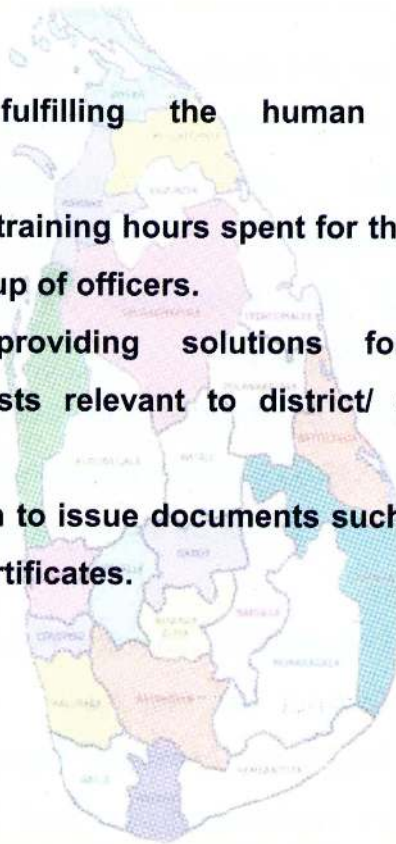
Strategies

1. **Guarantee the public responsibility and satisfaction through simple structures and re-evaluation in District Secretariats and Divisional Secretariats.**
2. **Bring all District Secretariats, Divisional Secretariats Grama Niladhari offices and the Registrar General's Department under one roof.**
3. **Improve office systems closer and responsive to clients.**
4. **Empower and motivate employees all District Secretariats and Divisional Secretariats in health promotional environment and attractive payment procedure.**



Key Performance Indicators (KPI)

1. Percentage of fulfilling the human resource requirements.
2. Number of annual training hours spent for the training of the relevant group of officers.
3. Percentage of providing solutions for public complaints/ requests relevant to district/ divisional administration.
4. Average time taken to issue documents such as birth/ marriage/ death certificates.



Main Functions

1. Organize, follow-up and evaluation of the functions of Ministry of Home Affairs, Registrar General's Department, District and Divisional Secretariat.
2. Organizing public events.
3. Determination of the limitations of State Rural Development Centers.
4. Establish State Rural Development Boards.
5. Establishment of District Coordination Board.
6. Perform activities related to birth, marriage and death registration.
7. Perform duties of Registrar General's Department and all district and divisional secretariats.
8. Supervision of Registrar General's Department, the district offices, regional offices and Grama Niladhari offices

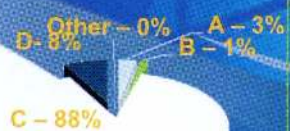


Expansion of the Ministry of Home Affairs by Provinces

Serial No.	Province	Number of District Secretariats	Number of Divisional Secretariat Divisions	Number of Grama Niladhari Divisions
01	Central Province	03	36	2224
02	Eastern Province	03	46	1079
03	Northern Province	05	34	921
04	North Central Province	02	29	989
05	North western Province	02	46	2158
06	Sabaragamuwa Province	02	28	1148
07	Southern Province	03	47	2122
08	Western Province	03	40	2495
09	Uva Province	02	26	886
Total		25	332	14022



Composition of the Staff



- A Staff Grades (Senior)
- B Staff Grades (Junior)
- C Combined Services Grades
- D Minor Grades
- E Other

Institution	A Staff Grades (Senior)	B Staff Grades (Junior)	C Grades in Combined Service	D Minor Grades	Other	Total
Ministry of Home Affairs	533	1	17,819	72		18,425
Registrar General's Department	9	898	960	414		2,281
District Secretariat - Colombo	44	24	1,068	122	4	1,262
District Secretariat - Gampaha	45	22	1,687	106		1,860
District Secretariat - Kaluthara	49	18	1,342	158		1,567
District Secretariat - Kandy	65	35	1,879	192		2,171
District Secretariat - Matale	41	16	901	110	26	1,094
District Secretariat - Nuwera Eliya	21	28	677	76		802
District Secretariat - Galle	64	25	1,702	161		1,952
District Secretariat - Matara	52	27	1,434	136	1	1,650
District Secretariat - Hambanthota	41	13	1,037	110		1,201
District Secretariat - Jaffna	49	20	1,002	192		1,263
District Secretariat - Mannar	20	01	268	36		325
District Secretariat - Vauniya	20	6	224	51	2	303
District Secretariat - Muathivu	19	3	204	39	1	266
District Secretariat - Killinochchi	18	2	237	54		311
District Secretariat - Batticaloa	50	11	811	128	10	1,010
District Secretariat - Ampara	60	10	1,080	237		1,387
District Secretariat - Trincomalee	34	13	479	113		639
District Secretariat - Kurunegala	99	38	2,737	285		3,159
District Secretariat - Puttalam	51	17	985	159		1,212
District Secretariat - Anuradhapura	68	23	1,212	198		1,501
District Secretariat - Polonnaruwa	26	10	523	83		642
District Secretariat - Badulla	44	28	1,013	138		1,223
District Secretariat - Moneragala	36	6	681	98		821
District Secretariat - Rathnapura	55	27	1,145	176	1	1,404
District Secretariat - Kegalle	40	16	996	111		1,163
	1,653	1,338	44,103	3,755	45	50,894

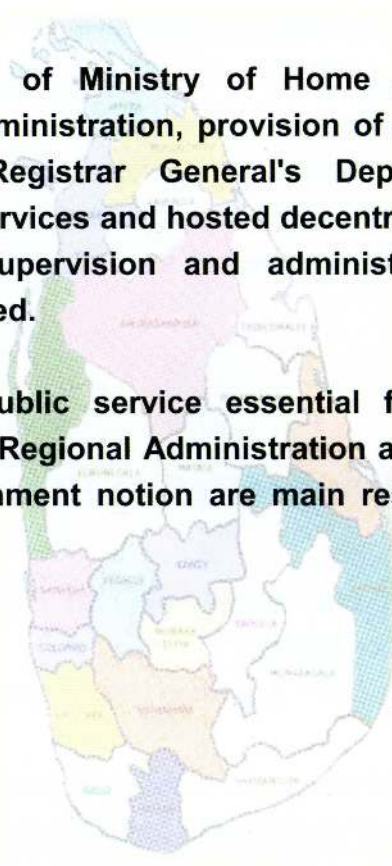




Home Affairs Division

This division consists of Ministry of Home Affairs, the district administration, local administration, provision of rural services (Rural Administration) and Registrar General's Department and it is committed to provide services and hosted decentralized administration responsible for the supervision and administration of the Civil Registration decentralized.

To ensure excellent public service essential for an efficient and effective district, Rural, Regional Administration and implementing the concept of rural government notion are main responsibilities of this division.





District Administration Division

- Management & supervision of human resources in district secretariats.
- Management of district secretariats.
- Resolution of issues in district secretariats
- Organizing of national and public ceremonies.
- Affairs with regard to National Anthem & National Flag & determination of public holidays.
- Updating and keeping of Sri Lanka Republic Priority documents.



Divisional Administration Division

- Management and supervision of human resources in divisional secretariats
- Management of physical resources in divisional secretariats.
- Resolution of issues in divisional secretariats.
- Delimitation of divisional secretariats.
- Coordination with other ministries and departments in matters related to divisional administration.



Grama Niladhari Administration Division

- Management of human resources such as appointments, promotions, transfers, retirements and disciplinary matters etc. of Grama Niladhari Officers.
- Matters with regard to government circuit bungalows.
- Management of Grama Niladhari Officers, organizing of competitions and monitoring
- Management of constructions related to Sewa Piyasa.





Development Division

- Management of matters related to construction of buildings in district and divisional secretariats.
- Monitoring of project reports, guiding, implementation and follow up activities.
- Progress review and conducting follow up activities according to the Annual Development Action Plan.
- Procurement management related to building constructions.
- Implementation of public investment programs related to capital projects.



Investigation Division

- Management of public complaints.
- Management of district, divisional and Grama Niladhari administration investigation affairs.
- Introduction of novel mechanisms to identify and prevent frauds, corruptions and malpractices.
- Management of activities related to disciplinary investigations.







Finance Division

- **Public financial management in the Ministry and the institutions under the purview of the Ministry.**
- **Procurement management.**
- **Application of novel technological methods in financial management.**
- **Asset management.**
- **Activities regarding training and development in financial management.**

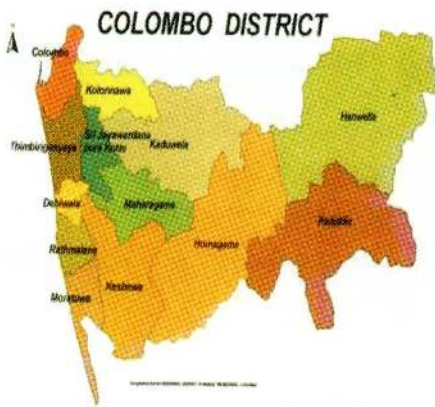
Internal Audit Division

- 
- **Coordination of Audit Management Committees in the Ministry and the institutions under the purview of the Ministry.**
 - **Coordination of activities related to Public Accounts Committees.**
 - **Coordination of activities related audit investigations.**
 - **Investigation and follow up activities in public finance management.**
 - **Setting up of methodologies and following up to bring about accountability and transparency in financial activities as per the Internal Audit Plan.**






Colombo District



Description	Quantity
Population	2,309,199
The number of Voters	1,640,946
The number of Divisional Secretariat Divisions	13
The number of Grama Seva Divisions	557

The extent of Colombo district which is one of the main districts of Western province is 675 Sq. Colombo district is bound by North Kelani River, by South Bolgoda River Panadura, BY West the coast and by East the boundary of Sabaragamuwa province. The population of this district, in which the capital of Sri Lanka is situated, is 2309199 and it consists of 13 Divisional Secretary's Divisions. The major role of District Secretariat Colombo is to operate the activities of Ministries at district level. In the meantime it has to maintain direct coordination with the Western Provincial Council. The activities relating to economic development and economic, social, cultural and welfare activities in the district are specially implemented by the allocations provided by the Ministries and the upliftment of the living standards of the people of the area has been included in the cooperate plan of Colombo District as the main objective. Further Colombo district consists of 13 electorates and 15 local government institutions





Colombo District Secretariat building is currently under construction by using the provided allocation of Rs. 3,461 Mn. It is expected to be completed in the year of 2019.





Gampaha District



Gampaha District has been declared by the Gazette notification dated 07th September 1978 under Para 3 of Administrative Districts Act. This district has been established by way of re-division of Colombo district. Gampaha District is located in the Western province and bounded North by Ma Oya (Kurunegala and Puttalam districts), East by plains and ridges of 100-200 m in height (Kegalle district), South by Colombo district which is bound by Kelani River, West by Indian Ocean. Gampaha District of which the Centre is District Secretariat is an area in extent of which the length is 45 km in length and width. Gampaha District is a prominent place for cultural, political and educational fields. This district specially is an important area in which free trade zones centering manufacturing industries, tourism, international airport, railway lines, highways, telecommunication and other infrastructure facilities. Gampaha District is facing the capital of the Island and international harbor. The extent of Gampaha Administrative District is 1387 Sq. km. (139140 h). The area of the district is twofold comparing with Colombo district. This district covers 38% of the total land area of the Western Province whilst covering 2.1% of the total land of Sri Lanka. The district is situated between north latitude 6 54'5 and 7 20 and east longitude 79 48.75 and 80 13. The minimum temperature of Gampaha District is 21.6 C and its maximum recorded is 37 C. The average rainfall in the district is 1750 mm (2477 mm t Henarathgoda). This is an area which falls under tropical monsoon climate. The main source of the rain is the inter monsoon and south west monsoon. The weather of the district is usually dry from January up to April. According to the above climate, the areas with fauna and flora in wet zones and *kadolana* in marshy lands are found in Gampaha district.

Description	Quantity
Population	2,304,833
The number of Voters	1,637,537
The number of Divisional Secretariat Divisions	13
The number of Grama Seva Divisions	1,177



Kaluthara District



When the location of Kaluthara District, which is situated in Western Province, is considered, it is bounded by North Colombo district, East by Rathnapura district, South by Galle district and West by the Indian Ocean. The district is situated between north latitude $6^{\circ} 19' 30''$ – $6^{\circ} 49' 30''$ and east latitude $79^{\circ} 51' 30''$ - $80^{\circ} 22' 45''$. A wavy land with several hills which are the parts of mountain ridge from central highland serves as the Eastern boundary of Kaluthara district consisting of 2 *Korale*, 8 *Pattu* and 2 *Thotamuna*. The middle part and the Western area are mainly seen as plains. The water sources of the district mainly consists of Kalu Ganga and Benthara Ganga starts from Eastern boundary and the main branch rivers such as Hik Ganga, Kuda Ganga and Mawak Oya. The decline of the rubber cultivation which was used mainly for rubber cultivation are now been replaced by the tea plantations, which were earlier limited to hilly areas. In addition to the above export crop such as coconut, pepper, cinnamon are cultivated in the central part. Paddy cultivation is seen in the most part of the plain and low lands, Sinharaja forest which is situated towards South East enriches the environment of the district. The excavation at Pahiyangala Cave situated in Bulathsinghala, which is one of the ancient ruins of the area, has revealed the historical evidences of the contemporaries of Balangoda Man. Kaluthara Bodhi, an ancient place of worship, where one of the 32 bo trees planted in Devanampiyatissa era is one of the places adored mostly by Buddhists as well as devotees of other faiths and tourists.

Description	Quantity
Population	1,250,000
The number of Voters	919,375
The number of Divisional Secretariat Divisions	14
The number of Grama Seva Divisions	762





Kandy District



Kandy District, the main district of central province is bounded North by Matale district, East by Badulla district, South by Nuwera Eliya district and West by Kegalle district. Mahaweli River, which is an invaluable resource and starts from *Samanala Adawiya* flows to Badulla district via Pabage Korale Divisional Secretary's Division, Gangawata Korale, Kundasale, Udapalatha, Doluwa, Uduuwera, Yatinuwera, Harispattuwa, Kundasale and Meda Dumbara Divisional Secretary's Division and then along the district boundary and through Divisional Secretary's Division Minipe. The district consists of 20 Divisional Secretairts, 17 Grama Niladhari Divisions, 1188 Grama Niladhari Divisions. Kandy district, which consists of 1940 Sq. km of central highlands of Sri Lanka is a picturesque area. Mahaweli River is enriched with many water sources flow from other areas. In addition to the above, the sources of Deduru Oya also starts from Poojapitiya Divisional Secretary's Division. The torrents which flow from the Western slopes of Yatinuwera and Uduuwera Divisional Secretary's Divisions serve as the main sources of Ma Oya.

Description	Quantity
Population	1,416,000
The number of Voters	1,073,809
The number of Divisional Secretariat Divisions	20
The number of Grama Seva Divisions	1,188





Matale District



Matale district, which is considered as the central part of Sri Lanka is in extent of 1993.3 Sq km and it represents the Northern part of Central Province. It is bounded North by Anuradhapura, East by Polonnaruwa, South by Badulla and Ampara districts, West by Kurunegala district. Matale district is one of the areas which is enriched with highly valuable natural resources. Matale district where Sigiri Rock Kingdom, the greatest man made creations and the Knuckles sierra, a wonderful heritage of the nature are situated, is an area which consists of 1373 villages spread over 11 Divisional Secretary's Divisions. The population of the district is over 500,000. The mineral resources of Matale District consists of Gneiss, Granite, crystalline limestone, dolerite and The forest coverage of the district is also complex to a certain extent. Central, South Western areas consists of forests of wet zone. In the meantime, Northern, Laggala and Wilgamuwa areas consist of forests of dry zone in lower country. Even though, the area receives rainfall from two main monsoons it receives more rain from North Eastern monsoon. The area of knuckles mountain range demonstrates a wide bio diversity and it is considered as a heritage of the country. A large plain, which is very similar to Horton Plains is situated at Pitawela area and a precipice called Mini Worlds End is situated at the end of the plain.

Description	Quantity
Population	502,000
The number of Voters	387,025
The number of Divisional Secretariat Divisions	11
The number of Grama Seva Divisions	545




Matale District Secretariat Office

Laying foundation stone for new District Secretariat building Mathale



It has been allocated Rs. 400 Mn to construct a new administrative complex for District Secretariat Mathale with the guidance of Ministry.






Nuwara Eliya District



Nuwera Eliya District which is glorified as the apex of Sri Lanka is situated within the Central province bounded by Kandy, Badulla, Kegalle and Rathnapura District. Piduruthalagala, the highest mountain of the country, and the mountains such as Kirigalpotta, Thotupala Kanda, Kikiliyamana Kanda, Great Western, Haggala and the most sacred hill of Sreepada of which the height varies from 900 feet up to 8000 feet from sea level are situated within the district. Further, the waterfalls such as Lakshapana, Devon, Elgin, St. Clare, Ramboda, Baker's fall, Kurundu Ella and Gerandi Ella and further the Horton Plains and Haggala Botanical Gardens serve as the tourist attraction of the district. In the meantime, the main sources of Kelani and Mahaweli River are also in Nuwera Eliya district. In the meantime, the reservoirs such as Maussakele, Castlereigh, Canyon, Norton Bridge, Kothmale, Randenigala and major part of Victoria, which are the major hydro power generating sources of the country are also situated within Nuwera Eliya District. 57.1% of the population is Tamil and the remaining part consists of Sinhala and other nationalities. The specific weather condition of the area is very friendly for agriculture and the area is very famous for vegetable cultivation. The average rainfall of Nuwera Eliya district, of which the area is in extent 1741 sq km, is nearly 75 inches. The area which receives the highest rainfall (Watawala) and the area which records the minimum temperature Nuwera Eliya are situated in this district. The areas such as Hanguaranketha, Kothmale, Walapane served in the past as the safe places for kings of the country. The temples built at that time are still preserved. According to the folklore the history of the area goes back to Ravana Era. There are certain historical evidences in this regard. Nuwera Eliya District consists of 5 Divisional Secretary's Divisions such as Ambagamuwa, Nuwera Eliya, Hangurnketha, Kothmale and Walapane.

Description	Quantity
Population	706,588
The number of Voters	548,971
The number of Divisional Secretariat Divisions	05
The number of Grama Seva Divisions	491





Galle District



District Secretariat Galle is the Centre for the coordination of administrative activities of 19 Divisional Secretariats within the district. Galle, which is the main city of the Southern Province is a city which witnesses a rapid development whilst becoming a population of high density and also gaining the fame as a modern city. The population of the district is nearly 1091000. The District Secretariat shoulders the coordination of the programme which is implemented for identification of economic, social and cultural necessities of people and providing solutions. Galle District Secretariat, which is the heart of Galle district is towering amidst the city centered by many buildings in which public as well as private institutions are located as service providers and manufacturing establishments. District Secretariat is a seven storied building consisting of modern facilities located along Colombo Matara highway very close to main bus stand and the Railway Station. This is a place which ensures easy access for the general public for getting their matters attended. The District Secretariat can be highlighted as a highly attractive service center which ensures proper and expedite services for the general public with the application of modern technology. With a view to provide many different services under one and same roof, a large number of institutions in central government and provincial public service have been established within this building. The Citizen Charter which indicates the services as well as the time frame has been fixed at the ground floor for the information of the general public. Since the modern computer technology is freely available for ensuring a speedy service, every officer is keen to perform his duties to the utmost satisfaction of the general public within the agreed time frame.

Description	Quantity
Population	1,091,000
The number of Voters	833,887
The number of Divisional Secretariat Divisions	19
The number of Grama Seva Divisions	896



District Secretariat Galle

Opening ceremony Divisional Secretariat Baddegama



Opening ceremony Divisional Secretariat Panwila



Laying foundation stone for new District Secretariat building Karadeniya



Laying foundation stone for new Divisional Secretariat building Thawalama



Laying foundation stone for new Divisional Secretariat building Thawalama



Laying foundation stone for new Divisional Secretariat building Habaraduwa



Laying foundation stone for new Divisional Secretariat building Hikkaduwa



Laying foundation stone for new Divisional Secretariat building Waliwitiya Diwithura





Matara District



Matara district which is situated at the Nilwala River bounded by the Indian Ocean and located between Galle and Hambanthita district of *Rohana Pura* is a charming area in extent of 1282.5 Sq km (128250 h). Matara is a district with wet climate. The average temperature of the district is 26.7 °C and it records average rainfall of 2553.2 mm. It is located between North latitude 5.8, 6.4 and East longitude 80.4, 80.7. The district consists of 1.93% of the total land of the country and 23.14% of the land of Southern province. Matara district consists of an area spread from the coastal belt up to a highland of the height of 3880 feet. The Northern area of the district is beautified by Sinharaja Forest, which is declared as a world heritage, and enchanting water falls. Matara district is bounded South by a picturesque coastal belt, North by the Divisional Secretary's Division Kolonna, Kalawana of Rathnapura district, West by the Divisional Secretary's Division Habaraduwa, Imaduwa, Yakkalamulla, Thawalama, Neluwa of Galle district and East by the Divisional Secretary's Division of Okewela, Beliatta, Katuwana.

Description	Quantity
Population	837,000
The number of Voters	634,918
The number of Divisional Secretariat Divisions	16
The number of Grama Seva Divisions	650





Hambanthota District



Description	Quantity
Population	596,617
The number of Voters	365,829
The number of Divisional Secretariat Divisions	12
The number of Grama Seva Divisions	576

Hambanthota district which is situated towards South east of Sri Lanka consists of 2609 Sq km and consists of 1/25 of the total land of the country. The maximum length of district is 106 km and the width is 39 km. The length of the coastal belt belonging to Hamabanthota district is 151 km. Nearly 11.5 sqkm of the total area of Hambathota district is covered by internal reservoirs. The district is located spread from North latitude 6 to 6.5 and from East longitude 80.6 to 81.7. The district is bounded North by Moneragala and Rathnapura districts, West by Matara district, South by India Ocean, East by Indian Ocean and Ampara district. Very rare geological resources such as *Hummanaya* in Divisional Secretary's Division Thangalle, hot water springs in Divisional Secretary's Division Sooriyawewa and Ussangoda Plain in the Divisional Secretary's Division Ambalanthota are the invaluable heritages of the nature in Hambanthota district. These hot water springs are located close to the famous Madunagala *Aranya Senasana* beyond Ambalanthota. The network of water resources of Hambanthota district consists of main rivers and natural streams. The main water sources of the district are Walawe river, Kirindi Oya, Menik Ganga, Uruboku Oya, Kachchigalara and Kumbukkan Oya at the eastern boundary of the district. The water level of these rivers come to the level of overflowing during North Eastern Monsoon or Maha seasSouth Western on (November – March). However, the water level of these rivers comes down during the South Western Monsoon. Even though, Ridiyagama lake is the largest reservoir among the 13 main lakes and intern reservoirs in the district. Muruthawela and Lunugamwehera reservoirs hold the maximum water volume. Most of the lakes are situated within Thissamaharama area. Several irrigation development schemes have been implemented within the district during the past period ie. Udawalawe development scheme, Kirama Oya scheme, Uruboku Oya scheme, Liyangasthota scheme, Ridiyagama scheme, Lunugamwehera scheme, Mauara scheme, Kekiriobada scheme. Mahagalwewa, Bandagiriya, Beragama and Muruthawela schemes can be shown as the colonies of the district.




District Secretariat Hambanthota

Laying foundation stone for new Divisional Secretariat building Ambalanthota



Laying foundation to construct new divisional secretariat building by using the provided allocation of Rs. 500 Lakhs



Laying foundation stone for new Divisional Secretariat building Okewela




Opening ceremony Divisional Secretariat Katuwana



Opening ceremony Divisional Secretariat Weerakatiya





Jaffna District



Jaffna district which is away from 410 km from Colombo is situated in the Northern corner of the country. It consists of a peninsula and seven islands which are populated with people. The district is bound North, East and West by the Indian Ocean and bound South by Jaffna Lagoon and Kilinochchi district. The total extent of the district including island is 1012.01 sqkm and the district has been divided up to four parts such as islands, Walikamam, Thenmarachchi and Wadamarachchi. 1084 ponds and 2433 canals are scattered within the district and they serve to preserve rain water. The additional water flows very easily to the sea or lagoon. The height above sea level of the district is as follows; Point Pedro 15.24 m, Mailadi 10.8 m, Chankanei 3.04 m, Kokuwil 6.09 m.

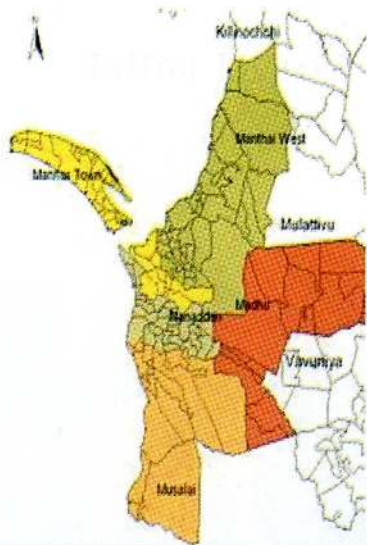
Description	Quantity
Population	618,209
The number of Voters	457,939
The number of Divisional Secretariat Divisions	15
The number of Grama Seva Divisions	435

Newly constructed administrative complex of District Secretariat Jaffna has been declaredly opened to the public by Hon. Prime Minister Ranil Wickramasinghe. The total cost incurred – Rs. 847 Lakhs





Mannar District



Mannar district is situated towards North West of the Island and belongs to Northern Province. The district is bounded South by Puttalam district, South East by Anuradhapura district, East by Vauniya district, North East by Mulathivu district and North by Kilinochchi district. Thirukedeeshvaram, Madu Church, Dutch Fortress, Aripppu Fortress, Arukku Allirani Fortress, Rama's Bridge (Adam's Bridge), Wel palama, Biobab tree and the light house can be highlighted as the places of attraction within the district. The main livelihoods of the district are agriculture and fisheries industry. 70% of the population occupies in agriculture and 25% and 5% are occupying in fisheries industry and other employment respectively. 61.4% out of the persons occupying in agriculture are cultivating paddy. Nearly 70.5% of the male population are occupying in the above economic affairs.

Description	Quantity
Population	161,604
The number of Voters	83,224
The number of Divisional Secretariat Divisions	05
The number of Grama Seva Divisions	153



Vavuniya District



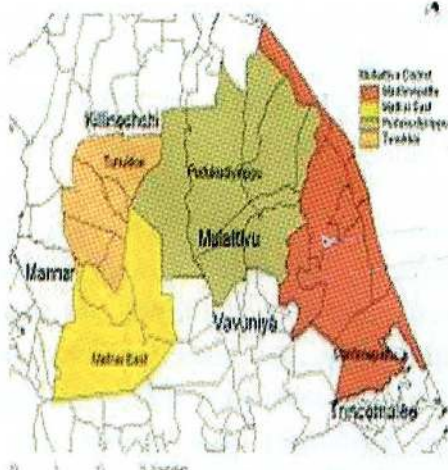
Vauniya district is bounded East by Anuradhapura district and Mulathivu district, North by Mulathivu district, West by Mannar district and a part of Mulathivu district South by Anuradhapura district. The famous A9 highway, railway line from Colombo Fort up to Kankasanthure and the railway line from Colombo Forte up to Thaleimannar run through the district. The main rivers such as Kanakarayanukulam Aru, Pali Ganga and Parangi Ganga and several other branch rivers flow through the district. According to the geographical features, Vauniya district which is enriched with water resources and fertile soil as a thin rock layer. Even though, the main livelihood of the district is agriculture, small scale industries such as garments, animal husbandry and trading are also among the livelihoods. The milk which is produced in excess is transported to other districts for manufacturing dairy products. Mannar is a self-sustained district in rice production. Paddy and rice are sent to other districts as additional products. Fresh water fisheries industry can be seen at small scale in certain rivers and streams. However, bulk stocks of sea fish are brought to Vauniya district from Mannar, Mulathivu and Trincomalee districts. Agriculture, small scale industries such as livestock, animal husbandry and trading are the main livelihoods of the district. The officers serving in the public sector are permanent residents of the district. Various financial institutions are delivering their services in this district in an excellent manner.

Description	Quantity
Population	189,402
The number of Voters	112.808
The number of Divisional Secretariat Divisions	04
The number of Grama Seva Divisions	102





Mulathivu District



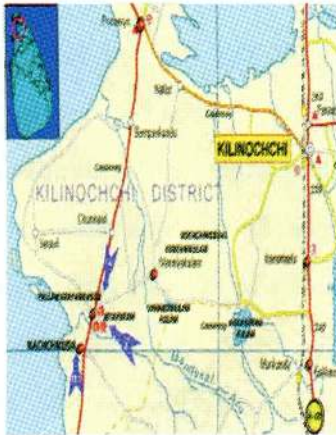
Mulathivu is one of the districts which were newly established in 1979. Mulathivu district which consists of certain parts of Mannar, Trincomalee and Vauniya districts is treated as the district containing the Eastern part of Northern Province. Mulathivu district is bounded North by Kilinochchi district, South by Trincomalee district, Vauniya district and a part of Mannar district, West by Mannar district and East by Indian Ocean. The total ground area of this district is nearly 25169 sqkm (Including forest areas and excluding large internal reservoirs). The area of the district covers 3.8% from the total land of the Island. This district which is mostly a plain slopes to North and East and again slopes towards South West. The coastal belt of the district is nearly 70 km and the area of the district consists of four lagoons such as Kokilai, Nayar, Nandikadal and Matalan enriched with prawns. The average height of the district varies up to 36.5m from the sea level. The latosol soil which is in red, brown and yellow mixing with red is highly suitable for cultivation. The land of the area is used as agricultural lands and also used for coconut cultivation, settlements and other buildings. The district consists of 251690 h and 167850 h (64.1% of the above) is covered by forests and shrubs. Another 21390 h (5.2%) are remaining as barren lands and areas covered with water. In the meantime, 44040 h (5.1%) are used for agriculture. The remaining area is used for settlements and other buildings. Further, three large scale irrigation schemes, 16 middle scale irrigation, 198 small scale irrigations are also found in the district.

Description	Quantity
Population	132,834
The number of Voters	67,169
The number of Divisional Secretariat Divisions	06
The number of Grama Seva Divisions	136





Kilinochchi District



Kilinochchi area which was earlier a part of Jaffna district has been established as a new administrative district on 3rd February 1984. Accordingly, the first office of the District Secretariat was opened on 03.02.1984 at the building belonging to Paddy Marketing Board at Karadipokku Junction, Kilinochchi. BY year 1985, District Secretariat has been established near A9 highway. The places with historical value such as Uruttipuram Shivan Kovil, Puliampokkane Nagathambiran Kovil, St. Anthony's Catholic Church, Mannithalei, St. Anthony's Church Palaithivu, Ponnaweli Shivan Kovil and Dutch Fortress Punakari are also located within the district. In addition to the above, the natural resources such as Iranamadu Tank, Chundikulam Bird Sanctuary and Kaudarimunei Beach are also located within the district. The district consists of a land in extent 1237.11 sqkm and internal reservoirs of 44.3 sqkm. Amin livelihood of the district is agriculture. Majority is occupying in paddy cultivation. Others are occupying in sub crops, fruit cultivation and animal husbandry (Cattle, goat and poultry) Fisheries industry holds the second place among livelihoods. When considering the irrigation system and agricultural development in Kilinochchi district, Iranamadu Tank and irrigation projects hold prime places. They are considered as an integral part of the lives of the people in the area. 9495 families occupying in cultivation out of 21208 families are cultivating under Iranamadu project. The total number of families occupying in cultivation sector is nearly 40%. Kilinochchi district is stepping towards development promoting not only paddy cultivation, but also promoting serials such as Kaupi, undu and green gram. 464 tanks are maintained by the Department of Agrarian Services.

Description	Quantity
Population	138,513
The number of Voters	81,702
The number of Divisional Secretariat Divisions	04
The number of Grama Seva Divisions	95





Batticaloa District



Since this is a district located mainly on the beach side, the main resource of the district can be identified as the ocean. 76 Grama Niladhari Divisions including 8 Divisional Secretary's Divisions are located on the coastal belt. The extent of this part is 119.43 km. Fishing in the sea can be shown as one of the main livelihoods of the people in this area. In the true sense of the meaning of the name of the district and area in extent 229.19 sqkm from Kallaru up to Walachchenei is a lagoon. 8.70% of the total area of the district is covered by this lagoon. Batticaloa is an ancient harbor and the cranes used at that time are still found in Ghandi Park near the lagoon. Pasikuda is famous as a calm sea and it serves as an attraction for both local and foreign tourists. A soil composition which is highly suitable for paddy cultivation can be seen in the Western side. The rice production, which is carried out in high volumes has caused to transform this district as a self - sufficient area.

Description	Quantity
Population	588,359
The number of Voters	377,906
The number of Divisional Secretariat Divisions	14
The number of Grama Seva Divisions	345



District Secretariat Bataloaloa

Laying foundation stone for -
new District Secretariat building Bataloaloa



Construction of Bataloaloa District Secretariat has been commenced under the provisions of Rs. 8040 Lakhs

Opening ceremony Divisional Secretariat Manmunei Pattu



Opening ceremony Divisional Secretariat Vavunathivu



Laying foundation stone for new Divisional Secretariat building Oddamawachchi



Opening ceremony of Wakare circuit bangalow





Ampara District



Ampara district which consists of 205978 h of land and 19280 h of internal reservoirs is a district where Sinhala, Tamil and Muslim communities are living. It is bounded North by Polonnaruwa and Batticaloa district, East by Indian Ocean, South by Hambanthota and Moneragala district and West by Badulla and Matale districts, The Total area of Ampara district is 4415 sqkm and it is a district which witnesses cultural and religious heritages with historical value. *Aranya Senasanas* such as Piyangala, Buddangala and religious places with archeological value such as Rajagala, Deegawapi, Magul Maha Vihara, Muhudu Maha Vihara, Neelagala Seya and Kudumbigala are among the most important places. The hot water springs at Maha Oya and Padiyathalawa areas, the enchanting coats at Arugambay and the foot path of Tamil pilgrims who walk to Katharagama every year serve as tourist attractions. This district marks some cultural differences from other districts since the settlements of *Adiwasi* people (indigenous people) are situated at Pollebedda Henanigala. The district consists of Kalmunei Municipal Council, Ampara Urban Council and 17 Pradeshiya Sabhas such as namal Oya, Uhana, Damana, Maha Oya, Padiyathalawa, Dehiattakandiya, Lahugala, Sammanthure, Akkareipattu, Addalachchena, Aleyadiwembu, Thirukkovil, Navidanweli, Eragama, Nindawur, Karthivu and Pothuvil.

Description	Quantity
Population	648,057
The number of Voters	465,757
The number of Divisional Secretariat Divisions	20
The number of Grama Seva Divisions	503





Trincomalee District



Trincomalee district which is situated in the Eastern part of Sri Lanka, is an area enriched with places with natural beauty. Further, it has an ancient history and a natural harbor. This district makes enough opportunities for economic affairs in agricultural, fisheries and commercial aspects. It is bounded North by Mulathivu district, West by Anuradhapura district, South by Batticaloa and Polonnaruwa districts. The history of Trincomalee goes back to times immemorial. In Mahawamsa and Chulawamsa, the two famous historical pieces of writings in Anuradhapura era, Trincomalee is found in the names of Gokanna, Gokarna and Gonagamaka. The district is spread over 2728.8 sqkm. It consists of 230 Grama Niladhari Divisions and 11 Divisional Secretary's Division. Main livelihoods of the area are agriculture and fisheries industry and paddy is main agricultural crop. Some of the main tanks of the area are Kanthale Lake, Wenrasa Wewa, Morawewa, Mahadivulwewa and Paravikulam. Further, there are three major irrigation projects such as Kanthale, Allakanthale and Morawewa. Animal husbandry and livestock management are some other important livelihoods. Tourism industry holds a significant place in economic affairs as the district is very famous for its coastal belt and other enchanting places. Trincomalee is considered as a place with strategic value. Due to that reason as well as the natural harbor, the world famous companies such as Prima Sri Lanka and Tokyo Cement have established their distribution centers centering Trincomalee city.


Description	Quantity
Population	423,181
The number of Voters	256,852
The number of Divisional Secretariat Divisions	12
The number of Grama Seva Divisions	230



District Secretariat Tincomalee

Laying foundation stone for new District Secretariat building Gomarankadawala





Kurunegala District



The extent of Kurunegala district situated in North Western province is 4812.7 sqkm (481270 h). The number of Divisional Secretary's Divisions in the district is 30 and the number of Grama Niladhari Divisions is 1610. This district consists of 14 electorates and 4432 villages. Further, one Municipal Council, one Urban Council and 18 Pradeshiya Sabhas are included in the district. There are 6 educational zones in the district and the number of schools in the district is 875. 28 out of the above are national schools. The total number of teachers serving in the district is 20223. Kurunegala district is surrounded by 5 other districts. It is bounded North by Anuradhapura district, East by Matale district, South by Gamapaha and Kegalle districts and West by Puttalam district. This district is located between North coordinates 228-333 and East coordinates 104-178. When considering the historical background of the district, special features are found in the history of the district. Kurunegala emerges proudly as the only district which had 4 kingdoms in the country. They are Panduwasnuwera, Kurunegala, Yapahuwa and Dambadeniya. Many evidences are found to the fact that many glorious kings reigned these kingdoms in the past. The average rainfall of the district is 900-2200 mm. The main sources of the rain are South Western and North Eastern Monsoons and convectional rain. South Western Monsoon brings highest rainfall.

Description	Quantity
Population	1,636,000
The number of Voters	1,209,723
The number of Divisional Secretariat Divisions	30
The number of Grama Seva Divisions	1,610



District Secretariat Kurunegala

Laying foundation stone for new District Secretariat building Wariyapola





Puttalam District



Puttalam, which marks the beginning of Sinhala nation is an area with a long history (Thambapanni). Puttalam district is a strip of land of which the height is below 300 m from the sea level. Puttalam Administrative district is bounded North by Kala Oya, East by Kurunegala district, South by Ma Oya and West by Indian Ocean. The length of the district is 120 km and the width is 50 km. This district consists of a coastal area of 288 km and the total area including internal water bases is 3072 sqkm. Puttalam district which is a part of coconut triangle makes its contribution to the Sri Lanka economy exporting coconut related by products. The historical irrigation system of the district has caused to determine the paddy cultivation as the main livelihood of the people.

Description	Quantity
Population	780,365
The number of Voters	570,309
The number of Divisional Secretariat Divisions	16
The number of Grama Seva Divisions	548






**Infrastructure
development for the
benefit of regional
administration.....**

***Laid the foundation
for the new Divisional
Secretariat
Karuwalagaswawa in
Puttlam District.***






Anuradhapura District



Anuradhapura district where multicultural, multi religious and multi lingual communities are living, is bounded North by Vauniya, Mannar and Mulathivu districts, South by Kurunegal and Matale districts, West by Puttalam and Mannar districts and East by Polonnaruwa and Trincomalee districts. *Atamasthana* including Jaya Sri Maha Bodhi is located within Anuradhapura city. Further, Mihinthale Raja Maha Vihara, Thanthirimale Raja Maha Vihara, Avukana Statue and many other most sacred places in Buddhist culture are also located in the district and they serve as tourist attractions for both local and foreign tourists. Min livelihood of the district is agriculture and the main crop is paddy. Soya, corn, undu, sesame, onion are also cultivated as additional crops. Out of the above crops, the food necessity of the nation is satisfied to a greater extent by corn and soya cultivation. The requirement of water for cultivation is satisfied from both the rain and irrigation system. The irrigation system of the district consists of 12 main tanks such as Kala Wewa, Thisa Wewa, Nuwera wewa, Abhaya Wewa, Nachchaduwa, Rajanganana and Padaviya, 85 middle scale irrigations and 2974 small lakes and the irrigation system of the district is an amazing creation even in the modern engineering field. The total population of Anuradhapura district is 856232.

Description	Quantity
Population	856,231
The number of Voters	653,151
The number of Divisional Secretariat Divisions	22
The number of Grama Seva Divisions	694





Polonnaruwa District




The historical Polonnaruwa city, which marked the second kingdom of Sri Lanka and which is the area which provided rice to the whole nation from *Perakum era*, consist today of 7 Divisional Secretary's Divisions, 295 Grama Niladhari Division and many other resources with aesthetic values. The district makes significant contribution to the national economy. Polonnaruwa city, which is situated in the middle of Mahaweli Plain away from 216 km in Polonnaruwa district in North Central Province of Sri Lanka is the capital city of Polonnaruwa district. The total area of Polonnaruwa district is 3337.9 sqkm. It is located between North latitude 7°10" – 8° 21" and East longitude 80° 44"- 81° 20" and the altitude is 50 – 500 feet. It is bounded by Trincomalee, Batticaloa, Ampara, Matale and Anuradhapura district. This district consists of 4 main tanks, 3 medium scale tanks, 62 small tanks in use, 35 small tanks which are not in use and 123 anicuts (in use) and 6 anicuts not in use.

Description	Quantity
Population	412,000
The number of Voters	314,000
The number of Divisional Secretariat Divisions	07
The number of Grama Seva Divisions	295




District Secretariat Polonnaruwa

Laying foundation stone for new District Secretariat building

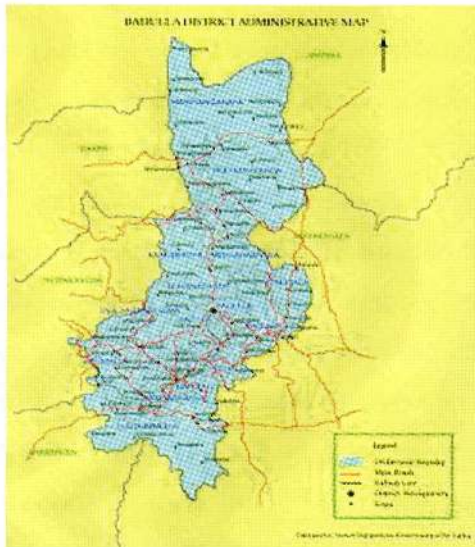


Sustainable development in District Administration
Granting 1500 million allocation for constructing administrative complex in Polonnaruwa.





Badulla District



15 Divisional Secretary's Divisions are governed by the District Secretariat Badulla. 567 Grama Niladhari Divisions are included in these 15 Divisional Secretary's Divisions. 1996 villages and 186 plantations, where Tamils are living are scattered among these Grama Niladhari Divisions. Further, network of 14 Pradeshiya Sabhas, 2 Urban Councils and one Municipal Council are linked with the administrative and political framework of the district. More than 227428 families are living in the district and the total population of these families is nearly 811758. The number of people who are employed out of the above is 406623. The number of unemployed people of the district is 16891 (belonging to the labour force) Agriculture is the main livelihood of the majority of the people in Badulla district. Therefore, the level of low income people is high. Nearly 59273 are the beneficiaries under Samurdhi programme. The number of the pensioners of the district is nearly 17399.

Description	Quantity
Population	844,000
The number of Voters	620,486
The number of Divisional Secretariat Divisions	15
The number of Grama Seva Divisions	567





Monaragala District



Description	Quantity
Population	472,000
The number of Voters	350,476
The number of Divisional Secretariat Divisions	11
The number of Grama Seva Divisions	319

Moneragala district which was known in the past as Wellassa, is situated in the Uva Province towards East and South East of Sri Lanka. This district is located between North latitude $6^{\circ} 17'$ and $7^{\circ} 28'$ and East longitude $80^{\circ} 50'$ and $81^{\circ} 35'$. The district is enriched with different natural resources and it is the second largest district of Sri Lanka and consists of 5959 sqkm. This district is bounded East and North by Ampara district, West and North by Badulla district, South by Hambanthota district and South West by Rathnapura district. 11 Divisional Secretary's Divisions, 319 Grama Niladhari Divisions, 1324 villages and 11 Pradeshiya Sabhas are included in the district. This district belongs to both dry zone and intermediate zone. Nearly 70% of the district is covered by the dry zone. The specialty of the district is Maradagala mountain range situated in the middle of the district, which demonstrates the feature of wet zone and it is considered as one of the most specific climatic zone. The average annual rainfall of the district is approximately 1625 mm and the average temperature 26°C .



District Secretariat Monaragala

Laying foundation for new Divisional Secretariat building in Katharagama





Rathnapura District



Description	Quantity
Population	1,110,000
The number of Voters	810,082
The number of Divisional Secretariat Divisions	17
The number of Grama Seva Divisions	575

Rathnapura district is located towards South West and that location is geographically and historically highly effective for the lives and economic development of the people living in the area. It is located between North latitude 6 -7 and East longitude 80-81. Rathnapura district is bounded North by Kegalle and Nuwera Eliya districts, South by Galle, Matara and Hambanthota districts, West by Colombo and Kaluthara districts and East by Badulla and Moneragala districts. According to the archeological facts, which have so far been revealed, the fossil bones of Balangoda Man, the prehistoric man, have been found from the places in Rathnapura district such as *Batadomba Lena* and *Bellan Bendi Pelessa*. Stone inscriptions, of which the inscriptions are treated as belonging to the Brahmi inscription in Anuradhapura era, have been found within this area. In the meantime, the ruins found in areas such as Embilipitiya, Kalthota also witnesses the historical value of Rathnapura district. It seems that the district had been divided into 6 Korales by Kandyan period. They are Kuruvita, Nawadun, Atakalan, Kukulu, Kadawathmeda and Kolonna Korales. The color of the flag of Rathnapura district is yellow. This flag, which was designed making the ancient flag of Sabaragamuwa as a sample, has a decorated red border on the yellowish background. Yellow colour is considered as the holy colour of God *Sumana Saman*. *Sripada* is the main and most important place of worship of the district. *Sripada* pilgrim season commences from Unduwan Poya day comes to the end on the Vesak Poya day of next year. Large number of devotees climb *Samanala Kanda* every year for worshipping the foot print of Lord Buddha. *Saman Devala Rathnapura* is also another important place of worship with historical value.





Kegalle District



Kegalle district is an enchanting area situated between the central highlands and South West Plains of Sri Lanka. This is an area belonging to Maya Rata in the past according to the division in the names of Ruhunu, Maya, Pihiti. This district has been divided into 11 Divisional Secretary's Divisions for administrative purposes. Kegalle district is located between North latitude 6.50 – 7.20 and East longitude 80.10 and 80.35 the district is bounded North by Kurunegala district, South by Rithnapura district, East by Kandy and Nuwara Eliya districts and West by Gampaha and Colombo districts. The total area of the district, which is spread 48 km from North to South, is 1692.8 sqkm (645sqm). When considering the historical, political, economic, social, religious and cultural aspects, it seems only Polonnaruwa and Anuradhapura districts were above Kegalle districts. The best graphite deposit is situated at Bogala in Kegalle district. It belongs to the South West wet zone and receives high rain fall and records a considerable temperature. Since district receives the rainfall from Monsoon, convection, cyclone, it can be seen a pattern of rainfall which spread all over the year.

Description	Quantity
Population	836,606
The number of Voters	661,001
The number of Divisional Secretariat Divisions	11
The number of Grama Seva Divisions	573



DEPARTMENT OF REGISTRAR GENERAL

Main Functions

- Registration
- Registration of Documents (Attorney)
- Certification of Rights (Land)
- Civil Registrations (Birth, Marriage & Deaths)
- Guardianship and preservation of Documents
- Guardianship and preservation of above Certificates
- (Notary deeds/tittle and all the other documents that should be preserved)
- Appointment of Registrars of births, marriage, deaths and disciplinary control
- Appointment and monitoring of Notaries



Registrar General Department

1.	No. of Birth / Marriage / Death Registrars	532
2.	No. of Additional Marriage Registrars	345
3.	No. of Birth & Death Medical Registrars	58
4.	No. of Birth & Death Registrars	27
5.	No. of Muslim Marriage Registrars	295
	Total	1172

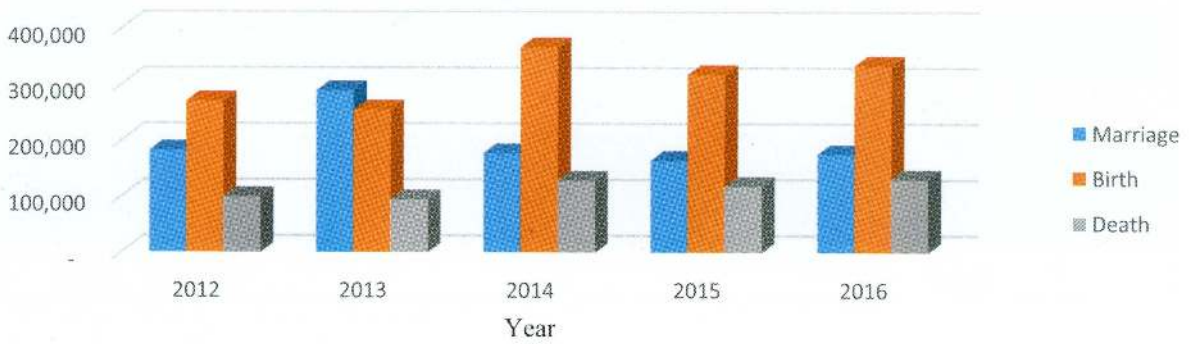
Provincial Registrar Office - 07

Assistant District Registrar - 332

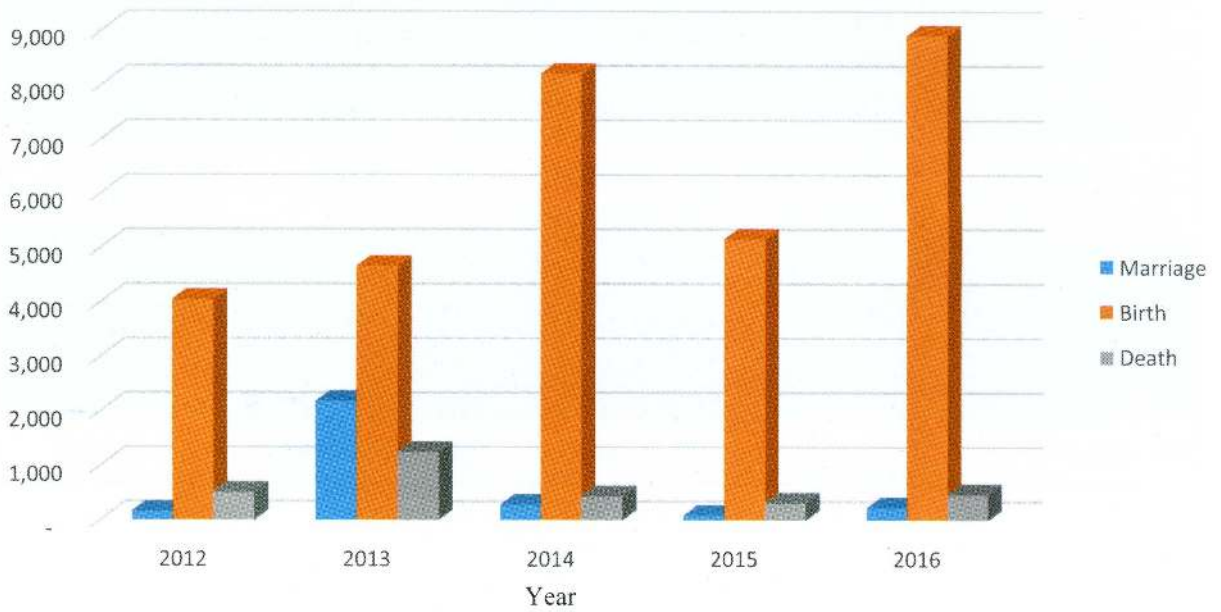
Land Registries				
01. Ampara	10. Delkanda/ Nugegoda	19. Jaffna	28. Mathugama	37. Nikaweratiya
02. Anuradhapura	11. Elpitiya	20. Kaluthara	29. Matale	38. Panadura
03. Attanagalla	12. Embilipitiya	21. Kalmune	30. Mannar	39. Puttalam
04. Avissawella	13. Gampola	22. Kilinochchi	31. Matara	40. Point Pedro
05. Badulla	14. Gampaha	23. Kurunegala	32. Maravila	41. Polonnaruwa
06. Balapitiya	15. Galle	24. Kuliyaipitiya	33. Moneragala	42. Rathnapura
07. Batticaloa	16. Homagama	25. Kegalle	34. Mulathivu	43. Thangalla
08. Chilaw	17. Horana	26. Kotapola	35. Negombo	44. Trincomalee
09. Colombo	18. Hambanthota	27. Kandy	36. Nuwera Eliya	45. Vauniya



Birth / Marriage / Death Registrations



Number of events registered in diplomatic missions' abroad



Allocation provided by the Ministry of Home Affairs in 2016 for the Project initiated by the Ministry of Economic Development

Continuous Work

No	District	Allocation (Rs. Mn.)	No. of Approved Projects	No of Started Projects	Physical Progress (According to the no of projects)					Started projects after getting approval (%)	Financial Progress ((Rs.Mn)	No of projects not started
					25%	50%	75%	100%	Total			
1	Colombo	433.09	18	18	3	4	4	7	18	100.00	73.85	-
2	Gampaha	8.98	4	4	2	-	-	2	4	100.00	3.11	-
3	Kalutara	133.62	49	49	6	6	11	24	47	100.00	16.61	-
4	Kandy	35.01	5	3	1	1	-	1	3	60.00	0.10	2
5	Matale	142.15	162	162	41	81	10	30	162	100.00	49.86	-
6	Nuwareliya	Nil										
7	Galle	153.15	10	6	1	1	-	4	6	60.00	15.76	4
8	Matara	359.90	47	47	-	4	6	37	47	100.00	33.94	-
9	Hambantota	339.17	55	55	1	7	2	45	55	100.00	66.47	-
10	Jaffna	Nil										
11	Mannar	Nil										
12	Vavuniya	0.94	3	3	-	-	-	3	3	100.00	-	-
13	Mulativu	Nil										
14	Kilinochchi	Nil										
15	Batticoala	Nil										
16	Ampara	208.22	93	93	1	8	10	74	93	100.00	83.87	-
17	Trincomalee	12.68	3	3	0	0	-	3	3	100.00	12.68	-
18	Kurunegala	753.37	167	167	38	16	12	101	167	100.00	49.70	-
19	Puttalam	237.34	19	11	-	-	-	8	8	57.89	-	8
20	Anuradhapura	1047.56	128	110	-	20	25	65	110	85.94	5.34	18
21	Polnaruwa	51.49	2	2	-	-	-	2	2	100.00	17.02	-
22	Badulla	27.42	28	28	3	5	5	15	28	100.00	0.10	-
23	Moneragala	200.89	29	29	3	15	5	6	29	100.00	12.18	-
24	Rathnapura	627.73	36	16	11	2	-	-	13	44.44	-	20
25	Kegalle	1720.66	82	82	1	3	16	62	82	100.00	104.80	-
	Total	6493.36	940	888	112	173	106	489	880	1708.28	545.38	52



Development Projects - 2016

No	District	Allocation(Rs .Mn)	No of Approved Projects	No of projects started	Financial progress(Rs. Mn) As at 31.10.2016	No of projects not started	No of completed projects	No of projects cancelled
1	Colombo	880.00	3	2	379	1	-	-
2	Gampaha	150.00	7	4	95.7	2	1	-
3	Kalutara	174.00	10	4	37	4	2	-
4	Kandy	83.00	3	2	32	-	1	-
5	Matale	266.00	6	6	60	-	-	-
6	Nuwaraeliya	75.00	8	6	5	-	1	1
7	Galle	60.00	10	7	1	1	-	2
8	Matara	155.00	5	2	14	2	1	-
9	Hambantota	60.00	6	2	41	1	3	-
10	Jaffna	90.00	7	7	26	-	-	-
11	Mannar	87.00	4	3	115.92	-	1	-
12	Vavuniya	40.00	11	7	10.23	1	3	-
13	Mulativu	65.00	5	5	12.7	-	-	-
14	Kilinochchi	94.00	5	4	24.978	-	1	-
15	Batticoala	310.00	5	5	127.52	-	-	-
16	Ampara	57.00	14	10	37.61	1	3	-
17	Trincomalee	40.00	7	7	12.72	-	-	-
18	Kurunegala	30.00	5	5	26.78	-	-	-
19	Puttalam	60.00	4	3	18.06	-	1	-
20	Anuradhapura	45.00	11	3	34.1	-	8	-
21	Polnaruwa	549.00	3	3	105.22	-	-	-
22	Badulla	105.00	5	3	4.62	2	-	-
23	Moneragala	92.00	13	9	33.15	3	1	-
24	Rathnapura	165.00	3	2	83.68	-	-	1
25	Kegalle	80.00	10	9	23.6	-	-	1
I	Total	3812.00	170	120	1361.59	18	27	5



Proposed actions – Budget Estimate 2017

1. Policy and Research

- All the circulars are issued in simple language by District Secretariats, Divisional Secretariats and Department of Registrar General.
- Introduce & implement management systems in order to handle the grievances in relate to District Secretariats, Divisional Secretariats and Department of Registrar General & give guidance to follow them.



2. Implement Green Productivity Concept

- Target to implement the above concept through all the district Secretariats, Divisional Secretariats & Grama Niladhari Divisions.
- Launch the programmes to give information and knowledge for all officers who work in above mention offices.
- To issue a manual which is contained the instructions of implementing green productivity concept.
- Development of human resources using the training programmes.



3. Introduce the front office system to all offices.

Concept of front office system will be introduced to all district Secretariats , Divisional Secretariats s and Grama Niladari offices.

Implement and establish the front office system in each mention offices.

Introduce the training programmes and awareness programme for improving the human resources in each offices.



4. Human Resources Management (For all District Secretariats, Divisional Secretariats, Grama Niladari and Development Officers)

- Introduce the training programmes for all the staff officers and other officers including the field officers.
- Prepare and implement the performance appraisal system.
- Introduce the competitive and performance based system to minimize the difference of personal emoluments between the government and private sector.
- Train and develop the level of junior managers
- Establish the HR cells in each Districts and divisional secretariats including department of Register Generals
- Empower the three day rule.
- Introduce the check list to improve the quality of services.
- Emergency investigation units are established for searching the complaints and inspect the offices.





5. Organize the Internal management Competition

The purpose of this programme is to motivate the officers who work under the ministry.



6. Award the foreign Training & Scholarships

The purpose of this is to change the attitudes of employees and motivation of employees.



7. Information Technology

- Implement and motivate the charter of E- citizen to each office under the ministry..
- Introduce the fleet management system to each office under the ministry.
- Introduce the system for minimizing the level of paper in each office under the ministry.
- Do the feasibility study for handling online examinations through the district and divisional levels.
- Introduce and maintain a database management system for development projects which are implemented under the ministry.



8. Internet Gateway

Networking Ministry of Home Affairs with all District Secretariat office, Divisional Secretariat office, Grama Niladaries and Registrar General Department.

- Providing required computers and equipment
- Training the officers
- Awareness programme



9. Reviewing the progress of capital programme through online software

Developing the online software to review, evaluate and control the capital project which allocation were released by Ministry of Home Affairs and other Ministries.

- Providing the required computers and equipment
- Training the officers.
- Awareness programme



10. Nila Mehewara District Mobile Service

Identifying grievances of the community and provide the solution to identified problems.



11. Productivity

- Introducing the concept of Green Audit to all District Secretariat offices, Divisional Secretariat Offices and Register General office.
- Improving productivity concept.
- Encouraging employees for innovation and knowledge management
- Make awareness about the concept of Productivity among employees.
 - Introducing awareness methodologies
 - Creating the training hand book
 - P:ractical training



12. Reforms

- Introducing effective and targeted planning methodologies
- Introducing proper coordinating methodologies
- Provide guidance about sophisticated management concepts and make awareness of rules and regulations
- Establishing and implementing reforms cells in Registrar General Department in each District Secretariat .





13. Welfare Facilities

- Improvement of methods to provide housing facilities for public servants on concessionary terms
- Provision of government owned circuit bungalows and holiday resorts for public officers on concessionary terms



14. Register General's Department

- Scanning of Birth, Death and Marriage certificates and feeding them to the database to be used by the Registrar General Department
- This system has been practiced until 2009, and continuation of the system from hereon
- This system will enable any person to obtain these certificates from any divisional secretariat in the country thereby help save time.
- Ability to obtain certificates through E-Birth, Death and Marriage database from any part of the Inland





Nila Megewara President’s People Service

Under the directives of His Excellency the President Mathripala Sirisena, and under the instructions of Hon. Ranil Wickremesinghe, Prime Minister of Sri Lanka and under the leadership of Hon. Vajira Abeyawardena, Minister of Home Affairs, with the intention of identifying the unresolved problems of the people over a long period of time and through the involvement of relevant Ministries and Departments, giving solutions to those issues within the relevant divisional Secretariat itself under one roof, Nila Mehewara President’s People Service was initiated. And according to a concept of Hon. Vajira Abeyawardena, instead of people going to authorities looking for solutions to their issues people will be given the opportunity to forward their various issues such as land issues, marriage, birth and death certificates and many other issues to the officers who come to their doorstep.

The first stage of this programme conducted in Polonnaruwa and action was taken to provide effective solutions to the issues of the people. The send national program is expected to be held in Galle which the district of the Hon. Vajira Abeyawardena, where programme is scheduled to be held from October- 2016 to 14 January- 2017 covering 19 divisional secretariats within the district. It expected to give solutions to nearly 250,000 issues through this program. The programme has also been scheduled for the remaining 23 districts during the year 2017.




සෞඛ්‍ය සේවාවේ පැවැත්වූ නිල මෙහෙවරේ වැඩසටහන

14022 Sewa Piyasa

Since it will take a long period of time to establish 14022 Sewa Piyasa offices in parts, deviating from the age old system of building these offices in parts, action has already been taken to formulate a feasibility report through a special committee appointed in this regard and thereby initiate the building of offices all at once. Through this programme it is expected uplift the efficiency in public service via building up people friendly and flexible policies.





Ministry of Home Affairs – Progress 2016

Development Division

	Field	District	Activity	Allocation (RS.Mn)	Physical (%)	Financial(RS.Mn)	Expected Targets
1	To ensure the availability of proper infrastructure facilities in District and Divisional Secretariats implementing of procurement activities	Colombo	Construction of Colombo District Office Administrative Structure	800	13.76	228	Finished at 2015-31.12.2018
2			Construction of Homagama new Divisional Secretariat building	61.2	0	0	Finished at 01.06.2016-30.06.2018
3			Construction of Kesbawa new Divisional Secretariat building	17.3	0	0	Finished at 01.05.2016-31.12.2016
4		Gampaha	Construction of Ja-ela new Divisional Secretariat building	5	6	0.36	Finished at 2015-30.06.2017
5			Construction of Wattala new Divisional Secretariat building	20	15	14.06	Finished at 2015-30.06.2017
6			Construction of Attanagalla new Divisional Secretariat building	19	97	18.73	Finished at 31.07.2014-10.02.2016
7			Construction of Biyagama three stories Divisional Secretariat building	45	15	7.56	Finished at 31.03.2016-31.03.2017
8			Construction of Mahara three stories Divisional Secretariat building	45	15	7.62	Finished at 31.03.2016-31.03.2017
9			Construction of Negambo new Divisional Secretariat building	2	0	0.03	2016
10			Construction needs of the Divisional Secretariats in Gampaha District	14	54	5.91	2016



	Field	District	Activity	Allocation (RS.Mn)	Physical (%)	Financial (RS.Mn)	Expected Targets
11		Kalutara	Construction of Horana new Divisional Secretariat building	6.71	100	6.71	Finished at 01.01.2011-30.06.2016
12			Construction of Bandaragama new Divisional Secretariat building	2	100	0	Finished at 01.01.2011-30.06.2016
13			Construction of Bulathsinhala new Divisional Secretariat building	14.74	100	3.07	Finished at 13.05.2014-30.07.2016
14			Construction of Beruwala new Divisional Secretariat building	45.04	70	7.945	Finished at 10.05.2015-31.12.2017
15			Construction of security cell protection fence, wall protection membrane and landscaping of Kaluthara District Secretariat	7.04	100	4.77	Finished at 09.22.2015-31.01.2016
16			Construction of Kaluthara new District Secretariat building	50.00	0	0	Finished at 01.03.2016-31.12.2017
17			Construction of Kaluthara new District Secretariat building	30	0	0	Finished at 01.03.2016-31.12.2017
18			Construction of Panadura new Divisional Secretariat building	15	0	0	Finished at 1.03.2016-31.12.2018
19			For other constructions of Kalutara District Secretariat	3.47	29	0.704	Finished at 01.01.2016-31.12.2016
20			Construction of Millaniya new Divisional Secretariat building	20.00	0	0	Finished at 17.03.2016-28.12.2016
21		Kandy	Construction of new auditorium for Kandy District Secretariat	70.00	75	14.596	Finished at 01.01.2013-31.12.2016
22			Construction of office quarters at Kandy District Secretariat	5.00	100	3.839	Finished at 20.09.2014-31.12.2016
23			Construction of Doluwa new Divisional Secretariat	8.00	25	1.316	Finished at 09.05.2014-31.12.2017



	Field	District	Activity	Allocation (RS.Mn)	Physical (%)	Financial (RS.Mn)	Expected Targets
24		Matale	New addition to the Matale District Secretariat Building	12.00	40	0.14	Finished at 01.01.2016-31.12.2016
25			Construction of Matale new Divisional Secretariat building	23.00	50	3.29	Finished at 01.01.2016-31.12.2016
26			Construction of Galewela new Divisional Secretariat building	26.00	60	6.81	Finished at 01.01.2016-31.12.2018
27			Construction of new office administration complex for Matale DS	200.00	12	38.06	30.01.2016-
28			Construction of new training building at Matale DS	5.00	65	1.984	Finished at 2015-31.12.2016
29			Construction of Ukuwela new Divisional Secretariat building	12	25	0.016	Finished at 10.05.2016-28.12.2017
30		Nuwaraeliya	Construction of Nuwara Eliya District Secretariat	4.10	50	0.065	Finished at 2016-31.12.2016
31			Construction of new Staff quarters of Nuwra Eliya DS	6.40	75	1.83	Finished at 16.10.2015-31.03.2016
32			Construction of new Staff quarters of Nuwra Eliya DS	6.70	88	3.33	Finished at 15.02.2016-31.12.2016
33			Construction of Walapane new Divisional Secretariat building	10.00	78	0	Finished at 15.02.2016-31.12.2016
34			Construction of Office Quarters of Walapane Divisional Secretariat	3.80	40	0	Finished at 12.04.2015-31.03.2016
35			Construction of Office Quarters of Kotmale Divisional Secretariat	8.00	10	0	Finished at 15.02.2016-31.12.2016
36			Construction of Kotmale new Divisional Secretariat building	29.00	15	0	Finished at 15.03.2016-31.12.2016
37			Construction of Ambagamuwa new Divisional Secretariat building	7.00	15	0	Finished at 15.02.2016-31.12.2016



	Field	District	Activity	Allocation (RS.Mn)	Physical (%)	Financial(R S.Mn)	Expected Targets
38		Galle	Construction of Administrative Complex of Galle District Secretariat	50	0	0	Finished at 2016-2018
39			Construction of Akmeemana new Divisional Secretariat building	10	0	0.121	Finished at 2016-2017
40			Construction of Elpitiya new Divisional Secretariat building	18.8	0	0.151	Finished at 10.05.2016-28.12.2016
41			Construction of Welivitiya Divithura new Divisional Secretariat building	12.8	0	0.121	Finished at 0.05.2016-28.12.2016
42			Construction of Habaraduwa new Divisional Secretariat building	8	0	0.223	Finished at 10.05.2016-28.12.2016
43			Construction of Hikkaduwa new Divisional Secretariat building	6.4	0	0.124	Finished at 10.05.2016-28.12.2016
44			Construction Balapitiya Divisional Secretary's official residence	12	7	0	Finished at 10.05.2016-28.12.2016
45			Construction Thawalama Divisional Secretary's official residence	15	5	0	Finished at 10.05.2016-28.12.2016
46			Vakunugođa Divisional Secretariat officials for 02 quarters	12	0	0	Finished at 10.05.2016-28.12.2016
47		Matara	Construction of Mulatiyana new Divisional Secretariat building	22.8	98	12.72	Finished at 22.07.2015-16.04.2016
48			Construction of Dikwella new Divisional Secretariat building	19	35	1.636	Finished at 28.12.2015-26.07.2016
49			Construction of Thihagoda new Divisional Secretariat building	13.2	0	0.126	Finished at 01.07.2016-30.11.2017
50			Construction of Hakmana new Divisional Secretariat building	100	0	0	Finished at 01.07.2016-30.11.2018
51			Construction of Malimbada new Divisional Secretariat building	15	0	0	Finished at 10.05.2016-28.12.2016



	Field	District	Activity	Allocation (RS.Mn)	Physical (%)	Financial(R S.Mn)	Expected Targets
52		Hambantota	Construction of Weeraketiya new Divisional Secretariat building	10	100	7.84	Finished at 2015-2016
53			Construction of Katuwana new Divisional Secretariat building	19.2	100	8.04	Finished at 2015-2016
54			Construction of Ambalantota new Divisional Secretariat building	19.8	50	20.01	Finished at 2016-2018
55			Construction of Divisional Secretariat Quarters Accountant Okewela	6	5	0	Finished at 2016-2017
56			Preparation Hambantota District Secretariat Garage	5	100	3.83	2016
57			Construction of Okewela new Divisional Secretariat building	20	0	0	Finished at 2016-2018
58		Jaffna	Construction of the Jaffna District Secretariat Administrative Complex	7	47	6.48	Finished at 13.03.2011-31.12.2016
59			Construction of Chankanai new Divisional Secretariat building	15	21	0	Finished at 17.03.2014-31.12.2016
60			Jaffna District Secretariat Office Official residencies (female)	23	44	6.24	Finished at 18.05.2015-31.12.2017
61			Jaffna District Secretariat Office Official residencies (Male)	23	37	3.26	Finished at 18.05.2015-31.12.2017
62			Construction of Jaffnai new Divisional Secretariat building	15	19	0	Finished at 14.03.2016-31.12.2017
63			Other construction requirements - all Divisional Secretariats in Jaffna	13	36	0.92	2016
64			Construction of Point pedro new Divisional Secretariat building	15	30	0.88	Finished at 10.05.2016-28.12.2016



	Field	District	Activity	Allocation (RS.Mn)	Physical (%)	Financial(R S.Mn)	Expected Targets
65		Mannar	Mannar District Secretariat of the new building (Phase 1)	17.26	100	16.326	Finished at 2015-2016
66			Mannar District Secretariat of the new building (Phase 2)	56.25	85	45.814	2015-2016
67			Mannar District Secretariat of the new building (Phase 3)	13.49	57	51.716	2015-2016
68			Nānāṭṭan Divisional Secretariat Field Officer's Building	6	35	1.31	Finished at 10.05.2016-28.12.2016
69		Vavuniya	Vavuniya Circuit bungalow	5.5	100	2.185	Finished at 05.02.2016-31.12.2016
70			Vavuniya District Secretariat Auditorium	20	30	0	Finished at 01.02.2015-30.06.2016
71			Wennagalacheddikulam new Divisional Secretariat building	5	25	0.736	Finished at 01.04.2016-30.08.2016
72			Vavuniya North Divisional Secretariat -office canteen	2	50	0.6	Finished at 01.04.2016-30.06.2016
73			Vavuniya North Divisional Secretariat -Garage	0.32	100	0	Finished at 01.04.2016-30.06.2016
74			Cheddikulam Divisional Secretariat -Garage	0.6	100	0	Finished at 01.04.2016-30.06.2016
75			Cheddikulam Divisional Secretariat -store room	2.18	70	1.51	Finished at 01.04.2016-30.06.2016
76			Vavuniya District Secretariat Garage	2.71	50	0	Finished at 01.04.2016-30.06.2016
77			Preparation of the Vavuniya district secretariat internal road	1.19	0	0	Finished at 01.04.2016-30.06.2016
78			Nadankarni Divisional Secretary's official residence	9.5	0	1.63	Finished at 10.05.2016-28.12.2016
79			Construction of the second floor Vavuniya district secretariat	13	0	1.74	Finished at 10.05.2016-28.12.2016





	Field	District	Activity	Allocation (RS.Mn)	Physical (%)	Financial(R S.Mn)	Expected Targets
80		Mullaitivu	Construction of Canteen at Mullaitivu District Secretariat	6.2	80	1.4	Finished at 01.04.2016-30.07.2016
81			Construction of Office Qrterns at Mullaitivu District Secretariat Office	15	0	0	Finished at 01.03.2016-30.09.2016
82			Construction of Field Officers Office at Mullaitivu District Secretariat Office	7.8	50	3.2	Finished at 01.03.2016-31.05.2016
83			Construction of Office Qrterns at Oddusudhan Divisional Secretariat Office	15	35	3.1	Finished at 01.03.2016-30.09.2016
84			Construction of Auditorium at Mullaitivu District Secretariat Office	21	35	3.8	Finished at 01.03.2016-30.09.2016
85		Kilinochchi	Construction of Kandawalai new Divisional Secretariat building	48	45	16.273	Finished at 10.05.2015-30.11.2017
86			Construction of Punakari new Divisional Secretariat building	45	35	0.058	Finished at 10.05.2015-30.11.2017
87			Construction of Karachchi new Divisional Secretariat building -Stage II	1	100	1	Finished at t10.05.2016-28.12.2016
88			Construction of Pachchilepallai new Divisional Secretariat building -Stage II	10	30	3.588	Finished at 10.05.2016-28.12.2016
89			Construction of Office Qrterns at Kilinochchi District Secretariat Office	25	35	0	Finished at 10.05.2016-28.12.2016



	Field	District	Activity	Allocation (RS.Mn)	Physical (%)	Financial(RS Mn)	Expected Targets
90		Batticaloa	Construction of koralepattu three storied Divisional Secretariat building	20	45	3.97	Finished at 01.04.2016-31.10.2016
91			Construction of Erawur three storied Divisional Secretariat building	20	40	3.34	Finished at 01.04.2016-31.10.2016
92			Construction of office administration complex for Batticaloa district Secretariat Office	250	8	113	Finished at 01.03.2016-31.12.2016
93			Construction of Manmunai three storied Divisional Secretariat building	20	8	2.63	Finished at 01.04.2016-31.12.2016
94			Construction of Koralepattu West three storied Divisional Secretariat building	20	0	0	Finished at 10.05.2016-28.12.2016
95		Ampara	Construction of a New building in Addalachchenai Divisional Secretariat	4.4	9	0.42	Finished at 01.01.2015-31.12.2016
96			Construction of a New building in Padiyathalawa Divisional Secretariat	3	0	0	Finished at 01.01.2011-31.12.2016
97			Construction of the new building of the District Secretariat Office	12.15	38	9.03	Finished at 01.01.2011-31.12.2016
98			Construction of a New building in Samanthurei Divisional Secretariat	1	55	0.55	Finished at 01.01.2015-31.12.2016
99			Construction of a new building in Ampara Divisional Secretariat	13.05	0	0	Finished at 01.01.2015-31.12.2016
100			Construction of a new building Uhana Divisional Secretariats	3.9	75	0	Finished at 01.01.2015-31.12.2016
101			Construction of Official residencies in Lahugala Divisional Secretariat	6.5	17	1.12	Finished at 01.01.2016-31.12.2016
102			Construction of Official residencies in Uhana Divisional Secretariat	6.5	1.4	0.09	Finished at 01.01.2016-31.12.2016
103			Construction of Official residencies in Dehiaththakandiya Divisional Secretariat	6.5	0	0	Finished at 01.01.2016-31.12.2016
104			Padiyathalawa Divisional Secretariat - landscaping	10.5	30	3.13	Finished at 01.01.2011-31.12.2016
105			Lahugala Divisional Secretariat - landscaping	10.5	77	8.09	Finished at 01.01.2016-31.12.2016
106			Construction of a new building Dehiattakandiya Divisional Secretariats	9	0	0	Finished at 10.05.2016-28.12.2016
107			Uhana Divisional Secretariat - landscaping	6	55	3.89	Finished at 01.01.2016-31.12.2016
108			Addalachchenai Divisional Secretariat - landscaping	5	0	0	Finished at 01.01.2016-31.12.2016
109			Addalachchenai Divisional Secretariat - for toilet and glass cupboards	4	26	0	Finished at 01.01.2016-31.12.2016



	Field	District	Activity	Allocation (RS.Mn)	Physical (%)	Financial(R S.Mn)	Expected Targets
110		Trincomalee	Construction Kinniya Divisional Secretariat building	15.1	30	2.42	Finished at 01.03.2016-30.07.2017
111			Construction Muttur Divisional Secretariat two stories building	15.1	38	2.93	Finished at 01.03.2016-30.03.2016
112			Construction Seruvila Divisional Secretariat-Auditorium	9.8	70	2.64	Finished at 01.03.2016-30.11.2016
113			Trincomalee District Secretary Official residences (female)	8	75	1.98	Finished at 01.03.2016-30.11.2016
114			Trincomalee District Secretary Official residences (Male)	8	75	1.65	Finished at 01.03.2016-30.11.2016
115			Official residences Construction Kanthale Divisional Secretariat	6.29	40	0	Finished at 01.03.2016-30.11.2016
116		Kurunegala	Construction of a new building Udubaddawa Divisional Secretariats	10	75	0	Finished at 15.03.2015-15.03.2017
117			Construction of a new building Polpithigama Divisional Secretariats	10	43.76	4.376	Finished at 15.03.2015-15.03.2017
118			Construction of a new building Ehetuwewa Divisional Secretariats	10	10	2.514	Finished at 15.03.2015-15.03.2017
119			Construction of a new building Ibbagamuwa Divisional Secretariats	20	11.5	2.3	Finished at 10.05.2016-28.12.2016
120			Construction of a new building Wariyapola Divisional Secretariats	10	0	0	Finished at 03.10.2016-28.12.2017



	Field	District	Activity	Allocation (RS.Mn)	Physical (%)	Financial(R S.Mn)	Expected Targets
121		Puttalam	Construction of a new building Arachchikattuwa Divisional Secretariats	8.7	65	6.822	Finished at 31.03.2016-30.10.2016
122			Puttalam District Secretary for Internet facilities	1.8	100	0	Finished at 31.03.2016-15.08.2016
123			Construction of a new building Dankotuwa Divisional Secretariats	49.5	30	0	Finished at 05.01.2016-20.12.2016
124			Construction of a new building Karuwalagaswewa Divisional Secretariats	20	0	0	Finished at 10.05.2016-28.12.2016
125		Anuradapura	Construction of a new building Palugaswewa Divisional Secretariats	5	100	4.7	Finished at 01.10.2015-31.12.2016
126			Construction of a new building vilachchiya Divisional Secretariats	4	100	3.9	Finished at 23.09.2015-31.12.2016
127			Construction of a new building Nochchiyagama Divisional Secretariats	1	50	0.504	Finished at 14.11.2011-31.03.2016
128			Construction of the new building east Palatha Divisional Secretariats	9.5	100	7.2	Finished at 14.10.2014-31.03.2016
129			Construction of a new building Rajanganaya Divisional Secretariats	4	70	1.3	Finished at 12.10.2011-30.06.2016
130			Construction of a new building Talawa Divisional Secretariats	3	0	2.72	Finished at 17.09.2010-31.03.2016
131			Construction of a new building Kahatagasdigiliya Divisional Secretariats	1	75	0	Finished at 20.09.2010-31.03.2016
132			Construction of a new building Nachchaduwa Divisional Secretariats	5	10	0	2016-2017
133			Construction of a new building Madawachchiya Divisional Secretariats	6	100	5.6	Finished at 22.07.2014-31.12.2018
134			Construction of a new building Horowpathana Divisional Secretariats	6.5	100	6.3	Finished at 17.09.2014-31.12.2018
135			Construction of a new building Palagala Divisional Secretariats	15	0	0	Finished at 10.05.2016-28.12.2016



	Field	District	Activity	Allocation (RS.Mn)	Physical (%)	Financial (RS.Mn)	Expected Targets
136		Polonnaruwa	Construction of a new building Elahera Divisional Secretariats	20.5	70	1.06	Finished at 27.10.2014-31.12.2016
137			Construction Polonnaruwa District Secretariat Administrative Complex	500	13	89	Finished at 01.03.2015-31.12.2019
138			Construction of a new building Thamankaduwa Divisional Secretariats	28.5	85	0.04	Finished at 01.03.2016-30.08.2016
139		Badulla	Badulla District Secretariate- constructing official residence complex in divisional secretariate	35	47	8.903	finish at 19.12.2014-31.12.2016
140			construction of new buliding for Hali Ela Divisional secretariate	25	0	0	finish at 20.07.2016-30.06.2017
141			construction of new buliding for Mahiyanganaya Divisional secretariate	25	0	0	finish at 20.07.2016-30.06.2017
142			constructing official residence in Badulla District Secretariate	10	1	0	finish at 30.03.2016-31.12.2016
143			constructing official residence in Soranatota Divisional Secretariate	10	1	0	finish at 30.03.2016-31.12.2016



	Field	District	Activity	Allocation (RS.Mn)	Physical (%)	Financial(R S.Mn)	Expected Targets
144		Monaragala	construction of new buliding for Wallawaya Divisional secretariate	14.2	97	9.93	finish at 03.2016-09.2016
145			construction of new buliding for Silabalanduwa Divisional secretariate	11	45	0.03	finish at 03.2016-09.2016
146			Badulla District Secretariate-constructing Garage	0.6	0	0	finish at 03.2016-09.2016
147			Constructing official residence in Badalkubura divisional secretariate	10.1	65	2.9	finish at 03.2016-12.2016
148			Buttala Divisional Secretariate-constructing Store room	2	0	0	finish at 03.2016-12.2016
149			Sevanagala Divisional Secretariate- constructing new buliding for guidance unit	1	0	0	finish at 03.2016-12.2016
150			Constructing official residence in Madagama divisional secretariate for Assistant Divisional Secretary	7.2	75	2.71	finish at 03.2016-12.2016
151			Constructing official residence in Wllavaya divisional secretariate	10.8	65	2.38	finish at 03.2016-12.2016
152			Madagama Divisional Secretariate- constructing Auditorium	10.7	62	3.63	finish at 03.2016-12.2016
153			Kataragama Divisional Secretariate- constructing additional part to the existing building	1.7	0	0	finish at 03.2016-12.2016
154			Constructing official residence in Siyabalanduwa divisional secretariate for Assistant Divisional Secretary	8	7	0.05	finish at 03.2016-12.2016
155			construction of new buliding for Madulla Divisional secretariate	10.7	92	3.96	finish at 03.2016-12.2016
156			construction of new buliding for Kataragama Divisional secretariate	20	0	0	finish at 17.06.2016-28.12.2017



	Field	District	Activity	Allocation (RS.Mn)	Physical (%)	Financial(R S.Mn)	Expected Targets
157		Rathnapura	Constructing administrative complex in Rathnapura District Secretariate	150	50	54.1	finish at 11.06.2014-01.01.2017
158			Rathnapura District Secretariate - constructing additional part to the old building	15	100	6.4	finish at 04.11.2015-12.04.2016
159			construction of new buliding for Kalawana Divisional secretariate	26.95	0	0	finish at 10.05.2016-28.12.2016
160		Kegalle	construction of new buliding for Yatiyantota Divisional secretariate	20	50	8.55	finish at 2015-2016
161			construction of new buliding for Ruwanwella Divisional secretariate	15	60	4.38	finish at 2015-2016
162			construction of new buliding for Kegalle District secretariate	30	0	0	finish at 2015-2016
163			construction of new buliding for Warakapola Divisional secretariate	6	50	0.8	finish at 30.03.2016-31.12.2016
164			construction of new buliding for Kegalle District secretariate	6	22	0	finish at 30.03.2016-31.12.2016
165			construction of new buliding for Dehiowita Divisional secretariate	3	8	1.1	finish at 30.03.2016-31.12.2016
166			construction of new buliding for Rabukkana Divisional secretariate	20	53	4.03	finish at 01.08.2016-31.12.2016
167			construction of new buliding for Aranayaka Divisional secretariate	15	20	0	finish at 2015-2017
168			construction of new buliding for Galigamuwa Divisional secretariate	15	68	3.12	finish at 2015-2016
169			construction of new buliding for Daraniyagala Divisional secretariate	2.7	5	0	finish at 2015-2016



