

# Ceylon Government Gazette

Published by Authority.

No. 5,545—FRIDAY, APRIL 22, 1898.

PART I.—General: Minutes, Proclamations, Appointments,  
and General Government Notifications.  
PART II.—Legal and Judicial.

PART III.—Provincial Administration.  
PART IV.—Marine and Mercantile.  
PART V.—Municipal and Local.

*Separate paging is given to each Part in order that it may be filed separately.*

## Part III. — Provincial Administration.

	PAGE		PAGE
Land Sales :—		Land Acquisition Notices ...	...
Western Province ...	425	Land Resumption Notices ...	...
Central Province ...	—	Notices under Ordinance No. 1 of 1897 ...	461 & <i>Suppl.</i>
Northern Province ...	429	Abstracts of Season Reports...	...
Southern Province ...	—	Notices under "The Forest Ordinance"	...
Eastern Province ...	431	Sales of Arrack, Opium, and Toll Rents	463
North-Western Province...	452	Miscellaneous Provincial and District Notices :—	...
North-Central Province ...	—	Sales of Salt and Timber ...	...
Province of Uva ...	456	Notifications of Close Seasons, Infected Areas, &c.	465
Province of Sabaragamuwa	—	Specifications under "The Irrigation Ordinance"	—

## LAND SALES IN THE WESTERN PROVINCE.

No. 1,571, w. p.

Colonial Secretary's Office,  
Colombo, April 7, 1898.

ON Tuesday, May 31, 1898, at noon, the Assistant Government Agent for the Kalutara District will put up to auction, at his office in Kalutara, the under-mentioned portions of Crown Land, on the terms authorized by Government.

Lot.	Name of Land.	Name of Claimant.	Description.	Upset Price	
				Extent.	per Acre.
				A. R. P.	Rs.
9384	Kajuwattekele	Crown	Jungle	16 0 0	40
Preliminary plan 9,714. Village—Patakada.					
6420	Dorakadakanda	Crown	Jungle	48 3 0	75
6423	Kirimetikanda or Wekolakanda	do.	do.	17 0 19	30
6425	Killandupitiya-mānana	do.	Deniya	4 1 16	10
6426	Do.	do.	Deniya and owita	23 0 0	10
Preliminary plan 10,461. Village—Panagoda.					
8433	Hiriwinnewaturana	Crown	Jungle	5 2 44	20
Situated in the Munwattebage pattu of Rayigam korale.					

Lot.	Village.	Name of Applicant.	Description.	Extent.		Upset Price per Acre. Rs.
				A.	R. P.	
8434	Muttiyakanda	Preliminary plan 10,462. Village—Palannoruwa.	Jungle	6	3 2	20
8435	Kosgahakanda	Crown do.	do.	6	0 35	20
F 742	Madangahawatta	Preliminary plan 10,566. Village—Uduwa.	Garden	1	3 38	100
G 742	Kolainkumbura	A. Peris Appu do.	Field	0	1 31	80
8906	Kolainkumburegodella	do. do.	Owita	0	0 18	10
H 742	Tumpelakumbura	W. Baba Appu do.	Field	0	0 19	20
I 742	Madangahawatta	A. Peris Appu do.	Garden	0	2 0	60
8906	Baludiyakanatta	Crown do.	Jungle	19	2 29	20
8908	Halbandinakotuwekumbura	do. do.	Owita	0	0 5	10
8909	Halbandinakotuwekumbura-pitakattiya	do. do.	do.	0	0 8	10
7853	Diyakadalanda	Preliminary plan 9,143. Village—Godigomuwa.	Jungle	5	0 12	30
		Situating in the Kumbuke pattu of Rayigam korale.				
7965	Ambalamehena	Preliminary plan 3,661. Village—Welikola.	Jungle	39	2 17	30
7969	Talawehena	Crown do.	do.	3	2 10	30
7971	Kiripellagahahena	do. do.	do.	10	2 36	30
7972	Kiripellagahaowita	do. do.	Owita	0	1 26	10
7973	Kiripellagahahena	do. do.	Jungle	22	2 30	30
7974	Do.	do. do.	do.	35	2 32	30
		Situating in the Munwattebage pattu of Rayigam korale.				
2763	Subasiyawatta	Preliminary plan 7,312. Village—Badugama.	Jungle	9	0 0	30
M 742	Godahenkandewatta	Preliminary plan 10,568. Village—Badugama.	Planted land	0	0 32	50
N 742	Do.	V. Edanhami do.	do.	1	0 24	150
8673	Godahenakanda	Preliminary plan 6,244. Village—Badugama.	Jungle	1	1 9	20
		Situating in Iddagoda pattu of Pasdun korale west.				
K 417	Kitulgastotakumbura	Preliminary plan 1,691. Village—Pohaddaramulla.	Paddy field	1	2 28	50
		Situating in Waskaduwabadda of the Panadure Totamune.				
B 744	Kongahawatta	Preliminary plan 10,592. Village—Wadumulla.	Cocoanut garden and deniya	0	0 22	1,000
		Situating in Panadurebadda in Panadure Totamune.				

Further particulars respecting these lands may be obtained from the Surveyor-General, and respecting the conditions of sale from the Assistant Government Agent, Kalutara.

By His Excellency the Governor's command,  
E. NOEL WALKER,  
Colonial Secretary.

No. 1,571, W. P.

වර්ෂ 1898 ක්වූ අප්‍රේල් මස 7 වෙනි දින කොළඹ

මහසෙනෙකාරීජනරජාණන්ගේ කන්දෝරුවේදීය.

මහසෙනෙකාරීජනරජාණන්ගේ විසින් මෙහි පහත සඳහන්වෙන ආණ්ඩුව සත්කම ඉඩම් ආණ්ඩුවේ නියෝගවල ප්‍රකාරයට වර්ෂ 1898 ක්වූ මැයි මස 31 වෙනි දින වූ අභ්‍යර්ථනා දවාලා කඩවර කම්මේරියේදී වෙන්දේසිකර විකුණන ලද සඳහන වූයේ,

සිතියම 9,714. ගම—පානකඩ.

කො.	ඉඩමේ නම.	අයිතිකම් කියවනා.	අක්දම.	මහත. අ. රු. ප.	අක්කර සක මිල. රු.	
9384	කපුවත්තේ කැලේ	ආණ්ඩුව	කැලේ	16 0 0	40	
6420	දොරකඩ කන්ද	සිතියම 1,885. ගම—කදවේ.	කැලේ	48 3 0	75	
6423	කිරිමැරිකන්ද නොහොත් මෑකොලකන්ද	ආණ්ඩුව	එම	17 0 19	30	
6425	කිරිලත්පිටියේ මානාන	එම	දෙකිය	4 1 16	10	
6426	එම	එම	දෙකිය සහ මිව්ට	23 0 0	10	
8433	හිරිවිත්තේවකුරුන	සිතියම 10,461. ගම—පනාගොඩ.	කැලේ	5 2 44	20	
		පිහිටාතිබෙන්නේ රසිගම්කෝරලේ මුත්තේවත්තේවත්තේපත්තුවේ.				
8434	මුට්ටිකාකන්ද	සිතියම 10,462. ගම—පලන්තොරුව.	කැලේ	6 3 2	20	
8435	කොස්ගහකන්ද	ආණ්ඩුව	එම	6 0 35	20	

නො.	ඉඩමේ නම.	ඉසිනිකම කියවනා.	අන්දම.	මහත, අ. ර. ප.	අක්කර යක මිල. රු.
සිතියම 10,566. ගම—උඩුව.					
F 742	මාදන්ගහවත්ත	ඒ. පිරිස්අප්ප	වත්ත	1 3 38	100
G 742	කොලඉන්කුමුර	එම	කුමුර	0 1 31	80
8905	කොලඉන්කුමුරේ ගොඩැල්ල	එම	මිව්ට	0 0 18	10
H 742	කුම්පැලේ කුමුර	ඩබ්ල්සු. බබාප්ප	කුමුර	0 0 19	20
I 742	මාදන්ගහවත්ත	ඒ. පිරිස්අප්ප	වත්ත	0 2 0	60
8906	බඵදිගකනත්ත	ආණ්ඩුව	කැලේ	19 2 29	20
8908	ගල්බදිනාකොටුවේ කුමුර	එම	මිව්ට	0 0 5	10
8909	ගල්බදිනාකොටුවේ කුමුරේ පිටකට්ටිය	එම	එම	0 0 8	10
සිතියම 9,143. ගම—ගොඹිගවුව.					
7853	දිගකඩලන්ද පිහිටාතිබෙන්ගේ රසියම්කෝරලේ කුමුකෙපත්තුවේ.	ආණ්ඩුව	කැලේ	5 0 12	30
සිතියම 3,661. ගම—වැලිකුල.					
7965	අම්බලමේ හේන	ආණ්ඩුව	කැලේ	39 2 17	30
7969	හලුවේ හේන	එම	එම	3 2 10	30
7971	කිරිපැල්ලගහහේන	එම	එම	10 2 36	30
7972	කිරිපැල්ලගහ මිව්ට	එම	මිව්ට	0 1 26	10
7973	එම හේන	එම	කැලේ	22 2 30	30
7974	එම	එම	එම	35 2 32	30
සිතියම 7,312. ගම—බදුගම.					
2763	සුබසියාවත්ත	ආණ්ඩුව	කැලේ	9 0 0	30
සිතියම 10,568.					
M 742	ගොඩහේන්කන්දේ වත්ත	එ. එදන්කාමි	වවාපු ඉඩම	0 0 32	50
N 742	එම	එම	එම	1 0 24	150
සිතියම 6,244.					
8673	ගොඩහේන්කන්ද පිහිටාතිබෙන්ගේ පස්දන්කෝරලේ බස්නාඉරපලානේ ඉද්දගොඩපත්තුවේ.	ආණ්ඩුව	කැලේ	1 1 9	20
සිතියම 1,691. ගම—පොහද්දරමුල්ල.					
K 417	කිතුල්ගස්තොට කුමුර පිහිටාතිබෙන්ගේ පාහදුරතොටමුහේ වස්කඩුබද්දේ.	ආණ්ඩුව	කුමුර	1 2 28	50
සිතියම 10,592. ගම—වඩුමුල්ල.					
B 744	කෝන්ගහවත්ත	එ. ඒ. සුමාරිස්	පොල්වත්ත සහ දෙනිය	0 0 22	1,000

පිහිටාතිබෙන්ගේ පාහදුර තොටමුහේ පාහදුරබද්දේ.  
මෙම ඉඩමැණ වැඩිදුර කාරණ සර්වේචර්ජනරුල්ලන්තාන්සේගෙහිද, වකිනිමේ කොන්දේසි ගැණ කාරණ කඵතර ආණ්ඩුවේ උපඵ්ජත්තලන්තාන්සේගෙහිද දැනගනව පුඵවන.  
ගරුතර ආණ්ඩුකාර උතුමානත්වහන්සේගේ ආඥාවලෙස,  
ඒ. නොඵල් වාකර්,  
මහසෙක්කාරිස් මමිහ.

No. 1,572, w. P. Colonial Secretary's Office,  
Colombo, April 18, 1898.  
ON Tuesday, June 21, 1898, at 12 noon, the Hon. the Government Agent for the Western Province will put up for sale or settlement, at his office in Colombo, the under-mentioned portions of Crown Lands, on the terms authorized by Government.  
Twenty-three allotments of land situated in the Alutkuru korale north and Hapitigam korale division of the Negombo District of the Western Province.

Lot.	Korale and Village.	Name of Land.	Description.	Extent.		Upset Price per Acre.
				A.	R. P.	
Preliminary plan 10,109.						
C 657	Hapitigam korale, Ullalapola	Puwakgasagarewatta	Cocoanut	0	0 23	80
D 657	Do.	Paragahawatta	do.	0	0 32	100
E 657	Do.	Nagahalanda	do.	0	0 27	100
F 657	Do.	Horagahapillewa	do.	0	0 7	40
G 657	Do.	Horagahakumbura	Paddy	0	0 6	70
H 657	Do.	do.	do.	0	1 1	70
Preliminary plan 7,921.						
G 436	Randenipallewela	Mahakumburapillewa	Pillewa	0	0 15	10
H 436	Do.	do.	do.	0	0 32	40
Preliminary plan 7,855.						
4728.	Kinadeniya	Claimant—Crown. Wiharekanda	Jungle	15	3 0	100

C 1\*

Lot.	Korale and Village.	Name of Land.	Description.	Upset Price per			
				Extent.	Acres.		
				A.	R.	P.	Rs.
Preliminary plan 6,512.							
9810	Maningomuwa	Medapellewa	Chena	3	0	9	50
S 466	Do.	Ehatugahawatta	Coconut and waste land	7	3	19	50
T 466	Do.	Talawatta	do.	3	0	20	50
U 466	Do.	do.	do.	2	0	38	100
Preliminary plan 10,181.							
N 664	Alutkuru korale north, Henpita-gedara	Beligahawatta	Garden	0	3	27	25
O 664	Do.	do.	do.	0	2	6	25
P 664	Do.	do.	do.	1	0	9	25
Q 664	Do.	do.	do.	1	0	20	25
Preliminary plan 343.							
1519	Patanduwana	Panugahalanda	Jungle and old jak trees	1	1	2	25
1521	Do.	do.	do.	3	1	0	20
Preliminary plan 10,434.							
B 728	Kongodamulla	Kongahawatta	Garden	0	2	35	250
Preliminary plan 9,267.							
8087	Kepungoda	Muruwadalupota	Garden	0	2	38	150
Preliminary plan 10,635.							
I 747	Alutkuru korale north, Hinatiyana	Wellakele	Jungle	0	3	30	15
Preliminary plan 10,614.							
B 746	Andiambalam	Nugagahalupota	Marshy land	0	3	8	15

Further information respecting these lands may be obtained from the Surveyor-General, and respecting the conditions of sale from the Hon. the Government Agent, Western Province.

By His Excellency the Governor's command,

E. NOEL WALKER,  
Colonial Secretary.

No. 1,572, W. P.

වම් 1898 ක්වු අප්‍රේල් මස 18 වෙනි දින කොළඹ මහසෙනෙවුන්ගේ නාමයෙන් කන්කොරුවේදී.

කන්කොරුවේදී වංශාධිපති ආණ්ඩුවේ ඒකකයක්වන නාමයෙන් විසින් මෙහි පහත සඳහන්වන ආණ්ඩුව සත් කක ඉඩම් ආණ්ඩුවේ නියෝගවලට ප්‍රකාරයට වම් 1898 ක්වු ජුනි මස 21 වෙනි දින වු අඟහරුවාද දවල් 12ට පමණ කොළඹ කඩුවේරියේදී වෙන්දේසිකර මිතුනුයේ නොහොත් නිතරුකර දෙවන වෙනුවට දෙවන වා ඇත.

කන්කොරුවේදී මෙහි කොටසක් සේ කාපිටිගම්කෝරලේ සහ උතුරු අලුත්කුරුකෝරලේ පිහිටා තිබෙන බිම්කැබලි 23ක්.

සිතියම 10,109. ගම—කාපිටිගම්කෝරලේ උල්ලලපොල.

කො.	ඉඩමේ නම.	අයිතිකම් කීසත්තා.	අන්දම.	අ. රු. ප.	රු.		
C 657	පුවත්තස්ආරාමය වත්ත	බිස්කුලන්තානසේ	පොල්	0	0	23	80
D 657	පරහන වත්ත	ම. සර්වේප්‍රියදර්ශන	එම	0	0	32	100
E 657	නාගහලන්ද	බ. සත්තිසාග්‍ර ප්‍රනාන්දු	එම	0	0	27	100
F 657	කොරහනපිල්ලාව	සු. සුබසේරියදර්ශන	එම	0	0	7	40
G 657	කොරහන කුඹුර	එම	වපුරන්ව සැකෙන බිම	0	0	6	70
H 657	එම	එම	එම	0	1	1	70
සිතියම 7,921. ගම—කාපිටිගම්කෝරලේ රත්දෙනිපිල්ලේවෙල.							
G 436	මහකුඹුර පිල්ලාව	ක. අල්ලියදර්ශන	පිල්ලාව	0	0	15	10
H 436	එම	එම	එම	0	0	32	40
සිතියම 7,855. ගම—කාපිටිගම්කෝරලේ කිනදෙනිය.							
4728	මහාරේකන්ද	ආණ්ඩුව	කැලේ	15	3	0	100
සිතියම 6,512. ගම—කාපිටිගම්කෝරලේ මානිත්තොවුම.							
9810	මැදපිල්ලාව	ආණ්ඩුව	පොල්	3	0	9	50
S 466	ඇහැටුගහවත්ත	ගො. දෙව් කොර්වේප්‍රිය	පොල් සහ කිස්බිම	7	3	19	50
T 466	හලවත්ත	කො. පිල්ලියදර්ශන	එම	3	0	20	50
U 466	එම	එම	එම	2	0	38	100
සිතියම 10,181. ගම—උතුරු අලුත්කුරුකෝරලේ සේනපිටගොදර.							
N 664	බෙලිගහවත්ත	සේනානාම	වත්ත	0	3	27	25
O 664	එම	අල්ලියදර්ශන	එම	0	2	6	25
P 664	එම	සේනානාම	එම	1	0	9	25
Q 664	එම	සිංහිනාම	එම	1	0	20	25
සිතියම 343. ගම—උතුරු අලුත්කුරුකෝරලේ පහන්ඩුව.							
1519	පහුගහලන්ද	ආණ්ඩුව	කැලේ සහ පරණ කොස්ගස්	1	1	2	25
1521	එම	එම	එම	3	1	0	20
සිතියම 10,434. ගම—උතුරු අලුත්කුරුකෝරලේ කෝන්තොඩිවුල්ල.							
B 728	කෝන්තොඩිවත්ත	දෙව් දුම්බල වෙදගුලයේ උරුමකරුගේ	වත්ත	0	2	35	250

නො.	ඉඩමේ නම.	අයිතියක් කියවනා.	අන්දම.	මහත. අ. රු. ප.	අක්කර ගස මිල. රු.
8087	සිතියම 9,267. මිරුකුඳදුපොත	මම—උතුරු අළුත්කරුකෝරලේ කුසකෝචු මුල්පුරුලයේ උරුමක්කාරයෝ	කැපුන්ගොඩ. වත්ත	0 2 38	150
1 747	සිතියම 10,635. වැල්ලකැලේ	මම—උතුරු අළුත්කරුකෝරලේ භිකෂිගන. ආණ්ඩුව සහ ගොරදියානු සිල්වා කැලේ		0 3 30	15
B 746	සිතියම 10,614. නුගගහදළපොත	මම—උතුරු අළුත්කරුකෝරලේ ජේප්පිත්අප්පුනාමි	ආණ්ඩු අම්බලම. පොකුණ ඉඩම	0 3 8	15

මෙම ඉඩම් ගැණ වැඩිදුර කාරණා සර්වේශ්වර්තනරාජ්‍ය උත්තරාණ්ඩු කොන්දේසි ගැණ බස්නාහිර පළාතේ වංශාධිපති ඒජන්තලත්තාන්ද්‍රයන්ගේ දූතගත හැකිවේ.

හරාහර ආණ්ඩුකාර උතුරු මානව්ගන්දේසේ ආඥාවලෙස,  
 ඊ. හොඵල් වාකර්,  
 මහසෙනුකාරිජ් මමස.

LAND SALES IN THE NORTHERN PROVINCE.

No. 303, N. P.

Colonial Secretary's Office,  
 Colombo, April 6, 1898.

ON Wednesday, May 25, 1898, at 12 o'clock noon, the Government Agent for the Northern Province will put up to auction, at his office in the Jaffna Kacheheri, the under-mentioned portions of Crown Land, on the terms authorized by Government.

Twenty-eight allotments of land situated in the Karachchi, &c., divisions of the Jaffna District of the Northern Province.

Lot.	Village.	Preliminary plan Applicant— Name of Claimant.	Description.	Extent. A. R. P.
7734	Parantan	Preliminary plan 2,059. Applicant—V. Veluppillai.	Crown Jungle	5 0 0
7744	Analaitivu	Preliminary plan 2,066. Applicant—S. Veluppillai.	Crown Waste land	3 0 0
6947	Madduvil north	Preliminary plan 1,795. Applicant—K. Velayutar.	Crown Scrub marshy land	4 0 30
6948	Do.	do.	Paddy field	1 0 36
6949	Do.	do.	Scrub marshy land	0 3 31
6950	Do.	do.	Paddy field	0 0 12
6951	Do.	do.	do.	1 0 4
M 55	Siruppiddy or Nirvely	Preliminary plan 373. Applicant—M. Pootattampy. S. Tandiyattampi	Crown Bare ground	10 1 32
7021	Kollakurichy and Maddu- vilnadu	Preliminary plan 1,822. Applicant—Nil.	Crown Paddy field	2 3 4
7028	Alankeni	Preliminary plan 1,825. Applicant—Nil.	Crown Tobacco garden	0 0 16
7029	Do.	do.	do.	0 0 36
7036	Kollakurichy	Preliminary plan 1,828. Applicant—Nil.	Crown Scrub jungle	2 2 15
I 166	Veravil	Preliminary plan 1,949. Applicant—Nil. S. Saravanamuttu	Crown Paddy field	0 0 15
7404	Do.	Crown	Bare ground	0 0 37
J 166	Do.	V. Kumaravelu and A. Ramu	Paddy field	0 3 11
K 166	Do.	A. Ramu and others	do.	0 3 30
L 166	Do.	S. Saravanamuttu	do.	4 0 16
M 166	Do.	K. Nakan and others	do.	0 2 32
N 166	Do.	Vary, daughter of Kaddyman, and others	do.	0 2 27
O 166	Do.	Sidamparattal, widow of Kantan, and others	do.	0 2 22
P 166	Do.	P. Kadiran	do.	0 2 10
Q 166	Do.	V. Murukan	do.	0 2 0
R 166	Do.	A. Ramu and others	do.	3 1 35
S 166	Do.	K. Nakan and others	do.	8 0 22
T 166	Ilaiyur	Preliminary plan 1,950. Applicant—Nil. M. Murukan	Crown Paddy field	0 2 24
U 166	Do.	do.	do.	0 0 26
V 166	Do.	do.	Tobacco garden	0 3 0

Lot.	Village.	Name of Claimant.	Description.	Extent. A R P.
117	Achchuvely	Preliminary plan 10. Applicant—S. Viragattipillai.	Fit for coconut culti- vation	9 2 86
Upset price,—Rs. 10 per acre.				
Further information respecting these lands may be obtained from the Surveyor-General, and respecting the conditions of sale from the Government Agent, Jaffna.				

By His Excellency the Governor's command,  
E. NOEL WALKER,  
Colonial Secretary.

No. 303, N. P.

கொலோனியசுககிடுத்தார ஆபீசில  
கொழும்பில, 1898 ம் ஆகஸ்ட் திசைமீ 6 ந் உ

1898 ம் ஆண்டு வைகாசிமாதம் 25 ந் திகதி புதன்கிழமை மத்தியானம் 12 மணிக்கு யாழ்ப்பாணம் கச் சேரியில தன ஆபீசில வடமாகாணத்து கவர்ணமேந்து ஏசனறவர்களால் இதனடியிற் சொல்லப்படடிருக்கிற முடிக்குரிய காணித்துண்டுகளை, அரசாட்சியாரால் உத்தரவுபண்ணப்பட்டிருக்கூம் பொருத்தப்பிரகாரம் ஏலத்திற்குறி விடக்கப்படும்.

28 காணித்துண்டுகள், வடமாகாணத்து யாழ்ப்பாணம் டிஸ்ட்ரிக்டின கரைச்சிமுதலிய பகுதியிலிருக்கின்றன.

பிளான இலக்கம் 2,059. கேள்விகாரண—வா. வேலுப்பிள்ளை.

இல.	குறிச்சி.	உரித்தாளியின் பெயர்.	விவரம்.	விசாலம். ஏ. ரூ. பெ.
7734	பரந்தன	முடி பிளான இலக்கம் 2,066.	காடு கேள்விகாரண—சு. வேலுப்பிள்ளை.	5 0 0
7744	அனலைதீவு	முடி பிளான இலக்கம் 1,795.	தரிசுநிலம் கேள்விகாரண—கா. வேலாயுதா.	3 0 0
6947	பட்டிவிலவடகூ	முடி	பறுசூ சதக்கலநிலம்	4 0 30
6948	செடி	செடி	நெலவயல	1 0 36
6949	செடி	செடி	பறுசூசதக்கலநிலம்	0 3 31
6950	செடி	செடி	நெலவயல	0 0 12
6951	செடி	செடி	செடி	1 0 4
M 55	சிறுப்பிடடி	பிளான இலக்கம் 363. சு. தண்டிகைத்தம்பி கேள்விகாரண—இலலை. பிளான இலக்கம் 1,822.	ம. பூதச்சம்பி. வெறுமநிலம்	10 1 32
7021	கொலலசூறிச்சியும் மட இவ்வநாடும்	முடி பிளான இலக்கம் 1,825.	நெலவயல	2 3 4
7028	ஆலக்கேணி	முடி	புகையிலைத்தோட்டம்	0 0 16
7029	செடி	செடி	செடி	0 0 36
7036	கொலலசூறிச்சி	பிளான இலக்கம் 1,828. முடி பிளான இலக்கம் 1,949.	பறுசூகாடு	2 2 15
I 166	வேரவல	எஸ். சரவணமுத்து	நெலவயல	0 0 15
J 166	செடி	முடி கீ. குமாரவேலுவும், அி. இராமுவும	வெறும நிலம் நெலவயல	0 0 37 0 3 11
K 166	செடி	அி. இராமுவும மறுபேரும	செடி	0 3 30
L 166	செடி	எஸ். சரவணமுத்து	செடி	4 0 16
M 166	செடி	க. நாகனும மறுபேரும	செடி	0 2 32
N 166	செடி	கட்டையன்மகள் வாரியும் மறுபேரும	செடி	0 2 27
O 166	செடி	கந்தனகைம்பெண் சிதம்ப ரத்தானும் மறுபேரும	செடி	0 2 22
P 166	செடி	பி. கதிரான	செடி	0 2 10
Q 166	செடி	வி. முருகன	செடி	0 2 0
R 166	செடி	அி. இராமுவும மறுபேரும	செடி	3 1 35
S 166	செடி	க. நாகனும மறுபேரும பிளான இலக்கம் 1,950.	செடி	8 0 22
T 166	சுனையூ	ம. முருகன	செடி	0 2 24
U 166	செடி	செடி	செடி	0 0 26
V 166	செடி	செடி	புகையிலைத்தோட்டம்	0 3 0

117 அச்சுவேலி  
பிளான இலக்கம் 10. கேள்விகாரண—சி. விரகத்தப்பிள்ளை.

தென்னம்பிள்ளைக்குத்தக்க 9 2 36

பாணிப்புலிலை ஏக்கர் ஒன்றுக்கு 1950 ரூபாய் 10 வீதம்.  
இக்காணிகளைப்பற்றிய மேலதனமான விபரங்களை செர்வையர் ஜெனறலதுரை அவர்களிடத்திலும்  
விற்பனவின் கொந்திசைப்பற்றி யாழ்ப்பாணம் ஏசண்டுத்துரை அவர்களிடத்திலும் கேட்டறிந்துகொள்ள  
லாம்

தேசாதிபதி மகோததமா அவர்களினது கட்டளையின்படி,  
ஈ. நோவெவ உலாககா,  
இராசாங்கலிதா.

## LAND SALES IN THE EASTERN PROVINCE.

No. 694, E. P.

Colonial Secretary's Office,  
Colombo, April 6, 1898.

ON Thursday, June 16, 1898, and the following days, the Government Agent for the Eastern Province will put to auction, at his office in Pottuvil Resthouse, the under-mentioned portions of Crown Land, on the terms authorized by Government.

## Preliminary plan 1,169.—Panamapattu.

Lot.	Village.	Name of Applicant.	Description.	Extent.		Upset Price per Acre.	
				A.	R. P.	Rs.	c.
2052	Pottuvil	Kannappan	Uranikkadu	17	1 31	10	0

## Preliminary plan 1,170.

2058	Vaddiveli	General sale	Puranpumi	8	1 38	10	0
2059	Do.	do.	Kirimadeodaippumi	16	0 34	10	0
2062	Do.	do.	Marutankudappumi	3	3 33	10	0
2063	Do.	do.	do.	10	2 35	10	0
2064	Do.	do.	Puranpumi	17	3 6	10	0
2065	Do.	do.	do.	30	1 2	10	0
2066	Do.	do.	do.	9	1 16	10	0
2067	Do.	do.	Marutankudapumi	3	0 27	10	0
2068	Do.	do.	Manadivaddi	14	1 33	10	0
2069	Do.	do.	do.	9	2 5	10	0
2070	Do.	do.	do.	5	3 15	10	0
2071	Do.	do.	Palladoaimadu	4	2 0	10	0

## Preliminary plan 1,230.

Q 23	Pottuvil	K. Muttukkumaru	Panakkaitodan	11	0 18	10	0
------	----------	-----------------	---------------	----	------	----	---

## Preliminary plan 1,229.

2730	Do.	T. Mirasaivulevvai	Andeniyaveli	16	2 35	10	0
------	-----	--------------------	--------------	----	------	----	---

## Preliminary plan 1,231.

2731	Do.	General sale	Sirianaddai	29	3 36	10	0
2732	Do.	do.	do.	12	3 19	10	0
2733	Do.	do.	do.	22	0 31	10	0
2734	Do.	do.	do.	47	1 16	10	0

## Preliminary plan 1,232.

2737	Do.	General sale	Chinnasemanattukkadu	20	3 5	10	0
2739	Do.	do.	do.	19	2 10	10	0

## Preliminary plan 1,733.

5348	Do.	General sale	Chinnapputuyeli	19	3 32	10	0
------	-----	--------------	-----------------	----	------	----	---

## Preliminary plan 1,194.

A 16	Vaddiveli	K. Uti	Kadunalam	0	1 29	10	0
G 16	Do.	S. Kumara Ettana	Putuyalavu	0	2 0	10	0
K 16	Do.	S. Sinnan, &c.	Garden	0	3 12	10	0
L 16	Do.	General sale	do.	0	1 4	10	0
M 16	Do.	do.	do.	0	1 2	10	0
N 16	Do.	do.	do.	0	0 32	10	0

## Preliminary plan 1,207.

A 17	Pottuvil	S. Naintaimarakkayer	do. 30 years' possession	0	0 26	—	—
N 17	Do.	A. Avaumma	Garden	0	0 28	12	50
W 17	Do.	Mariyankandu	do.	0	0 31	12	50
2484	Do.	M. Sinna Akamatu and K. Miran	do.	1	0 0	10	0
2485	Do.	General sale	Jungle and Ulunta velikkadu	0	1 39	10	0
D 18	Do.	S. Umarukatta Marakkayer	Garden	0	1 0	12	50
2490	Do.	General sale	Uluntavelikkadu	0	1 32	10	0
2492	Do.	do.	do.	0	1 35	10	0
2493	Do.	do.	do.	0	1 7	10	0
2494	Do.	do.	do.	0	1 11	10	0
2495	Do.	do.	do.	0	1 24	10	0
2496	Do.	M. Sikkanter	do.	0	0 34	10	0
2498	Do.	S. Abdulmahab	do.	0	1 5	10	0
2499	Do.	K. M. Mirasaivu	do.	0	1 4	10	0
E 18	Do.	I. Vakuran alias Ismail	Garden	0	1 12	12	50
F 18	Do.	K. M. Pichchaiumma	do.	0	0 31	12	50
R 18	Do.	K. Pattumma	do.	0	1 5	12	50
A 19	Do.	I. Kasin	do.	0	1 19	12	50

Lot.	Village.	Name of Applicant.	Description.	Extent.		Upset Price
				A R. P.	Rs. c.	
2502	Pottuvil	General sale	Uluntavelikkadu	0	2 2	10 0
2503	Do.	N. M. Pattumma	do.	0	1 4	10 0
O 19	Do.	K. Mirassivu	Garden	0	0 32	12 50
2507	Do.	M. M. Atamkandu	Uluntavelikkadu	0	3 4	10 0
R 19	Do.	M. Kalantar	Garden	0	1 9	12 50
T 19	Do.	General sale	do.	0	0 32	12 50
W 19	Do.	A. Pattumma	Old garden, 30 years	0	0 29	—
Y 19	Do.	U. Sinna Akamatu and Pattumma	Garden	0	0 39	12 50
Z 19	Do.	A. Chinnappillai	do.	0	1 10	12 50
B 20	Do.	V. Pattumma	do.	0	0 24	12 50
G 20	Do.	M. Katisaumba	do.	0	0 19	12 50
J 20	Do.	M. Pattumma	do. 30 years	0	0 11	—
M 20	Do.	A. Avaumba and Ponniumma	do.	0	0 31	—
Y 20	Do.	K. Pakkivava	Garden	0	0 26	12 50
B 21	Do.	A. Kalantar	do.	0	1 0	12 50
2512	Do.	A. Karutulevvai	Uluntavelikkadu	0	1 16	10 0
2513	Do.	General sale	do.	0	1 7	10 0
2514	Do.	do.	do.	0	1 27	10 0
2515	Do.	do.	do.	0	2 14	10 0
2516	Do.	do.	do.	0	1 14	10 0
2517	Do.	do.	do.	0	1 15	10 0
2518	Do.	do.	do.	0	1 23	10 0
2519	Do.	do.	do.	0	1 29	10 0
2520	Do.	do.	do.	0	2 7	10 0
L 21	Do.	do.	Uluntavelikkulam	0	0 19	10 0
N 21	Do.	do.	Garden	0	2 14	12 50
2522	Do.	S. Sivulaumba	Uluntavelikkadu	0	0 21	10 0
T 21	Do.	S. Anuthu	Garden	0	1 21	12 50
2525	Do.	A. Isa	Uluntavelikkadu	0	1 31	10 0
2526	Do.	P. Akamatu	do.	0	1 21	10 0
Y 21	Do.	General sale	Garden	0	2 5	12 50
2527	Do.	do.	Uluntavelikkadu	0	0 25	10 0
Z 21	Do.	do.	Garden	0	0 32	12 50

Preliminary plan 2,288.

D 55	Lahugalakitulana	B. Tampimuttu and B. Banda	Old garden, 30 years	62	1 24	—
F 55	Lahugalla	S. Kumara Etana	do.	3	1 3	—
H 55	Do.	Palanan Khan and others	do.	2	2 4	—
I 55	Do.	Rang Etana, Guruna Etana, Dahanayage Sudu Banda, and others	Old garden, possession more than 30 years	2	2 15	—
J 55	Do.			2	3 0	—
K 55	Do.			4	0 33	—
L 55	Do.			25	3 26	—
M 55	Do.	General sale	Gonakattukela	2	1 3	—
75661	Do.			166	1 0	20 0
75665	Do.	do.	Dammadupolabedda	4	1 12	10 0

Village—Lahugalla. Applicant—General sale.

Description.	Extent.		Upset Price per Acre.		Lot.	Description.	Extent.		Upset Price per Acre.	
	A R. P.	Rs. c.	A R. P.	Rs. c.			A R. P.	Rs. c.		
75666 Fit for paddy	2	1 36	10	0	75687	Fit for paddy	9	3 24	10	0
75667 Do.	6	2 18	10	0	75688	Do.	9	3 24	10	0
75668 Do.	5	3 24	10	0	75690	Do.	7	3 3	10	0
75669 Do.	5	3 27	10	0	75691	Do.	10	0 11	10	0
75670 Do.	4	0 0	10	0	75692	Do.	9	0 23	10	0
75671 Do.	5	3 0	10	0	75694	Do.	8	2 19	10	0
75672 Do.	5	3 20	10	0	75695	Do.	8	3 30	10	0
75673 Do.	7	1 21	10	0	75699	Do.	4	0 14	10	0
75674 Do.	4	3 29	10	0	75700	Do.	4	3 36	10	0
75675 Do.	4	3 35	10	0	75701	Do.	4	3 32	10	0
75676 Do.	5	1 21	10	0	75702	Do.	4	3 32	10	0
75677 Do.	6	0 0	10	0	75703	Do.	4	1 37	10	0
75678 Do.	5	3 10	10	0	75704	Do.	10	1 24	10	0
75680 Do.	4	0 32	10	0	75705	Do.	10	0 0	10	0
75681 Do.	5	0 31	10	0	75706	Do.	9	3 0	10	0
75682 Do.	5	0 23	10	0	75707	Do.	9	3 0	10	0
75683 Do.	3	1 4	10	0	75708	Do.	93	2 0	20	0
75684 Do.	9	2 25	10	0	75709	Do.	22	2 0	12	50
75685 Do.	9	2 32	10	0	75710	Do.	7	0 15	10	0
75686 Do.	8	1 11	10	0						

Preliminary plan 2,289.

N 55	Lahugalla	H. Lokkurala	Old garden, 30 years	0	1 0	—
R 55	Do.	P. Ranghami	do.	0	0 36	—
V 55	Do.	H. Sudu Banda	do.	0	1 24	—
D 56	Do.	K. Punchirala	do.	0	0 20	—



Lot.	Village.	Name of Applicant.	Description.	Extent A. R. P.	Upset Price per Acre. Rs. c.
Preliminary plan 2,426.					
76358	Pottuvil	Abdul Siyatu Moulana	Palanchivaddiveli	4 0 14	15 0
76360	Do.	Banda Kaippillai, &c.	Palanchivaddi	37 3 0	12 50
Preliminary plan 2,434.					
76397	Pottuvil	A. Tamotaram	Field	5 2 3	12 50
76398	Do.	do.	Melvelikkadu	3 0 14	10 0
Preliminary plan 2,438.					
76412	Pottuvil	I. M. Atamlevvaipodi	Fit for cocoanuts	7 2 28	10 0
76413	Do.	I. M. Mukaiyatinava	do.	5 1 2	10 0
76414	Do.	P. M. V. V. Marakkayar	Malkulakkadu	1 1 16	10 0
Preliminary plan 2,445.					
76426	Pottuvil	S. Philip	Arukamakkadu	19 0 0	10 0
Preliminary plan 2,537.					
76840	Pottuvil	V. K. Muttu Banda	Palaiyadimadukkadu	25 2 25	20 0
Preliminary plan 2,539.					
76843	Pottuvil	T. M. A. Aliyar	Semanattukkadu	2 3 34	10 0
Preliminary plan 2,540.					
76845	Pottuvil	D. M. Labugama Appuhami	Siriyakkadu	5 2 12	10 0

Further information regarding these lands and conditions of sale may be obtained from the Government Agent, Eastern Province, Batticaloa.

By His Excellency the Governor's command,  
E. NOEL WALKER,  
Colonial Secretary.

No. 694, E. P.

கொலோனியல் சர்க்கிற்றத்தார் ஆபீசில்,  
கொழும்பில், 1898 ம் ஆண்டு சித்திரைமீ 6 ந் உ.

1898 ம ஆண்டு ஆனிமாசம் 16 ந் திகதியாகிய வீயாழக்கிழமையிலு மதனையடுத்த நாடகளிளும் கிழக்கு மாகாணத்து கவறணமேந்து ஏசனறவாகள பொ த து வல்லவாடியில் இதனடியிற சொல்லப்படடிருக்கிற முடிசு சூரிய காணித்து னரிகளை, அரசாட்சியாரால் உத்தரவுபண்ணப்பட்டிருக்கும் பொருத்தப்பிரகாரம் ஏலத்தி றகூறி வற்பார்.

காணித்துண்டுகள், கிழக்கு மாகாணத்து மட்டக்களப்பு டிஸ்திரிக்டிலிருக்கின்றன.  
படம் 1,169, பாணகையற்று.

இல.	சூறிச்சி.	கேள்வகாரன பெயர்.	விலா ம.	வீசாலம. அ. ரூ. ப.	அக்கருக்கு தரிப்புநிலை ரூ. ச.
2052	பொத்துவில்	கணனப்பன	ஊறணிககாடு	17 1 31	10 0
படம் 1,170.					
2058	வடடிவெளி	பொதுவிற்பனவு	புரணபூமி	8 1 38	10 0
2059	செடி	செடி	கிரிமட்டிஓடைக்காடு	16 0 34	10 0
2062	செடி	செடி	மருதங்குடாப்பூமி	3 3 33	10 0
2063	செடி	செடி	செடி	10 2 35	10 0
2064	செடி	செடி	புரணபூமி	17 3 6	10 0
2065	செடி	செடி	செடி	30 1 2	10 0
2066	செடி	செடி	செடி	9 1 16	10 0
2067	செடி	செடி	மருதங்குடாப்பூமி	3 0 27	10 0
2068	செடி	செடி	மாவடிவட்டி	14 1 33	10 0
2069	செடி	செடி	செடி	9 2 5	10 0
2070	செடி	செடி	செடி	5 3 15	10 0
2071	செடி	செடி	பள்ளஓடைமடு	4 2 0	10 0
படம் 1,230.					
Q 23	பொத்துவில்	க. முத்துக்குமாரு	பாவக்காயதோட்டம்	11 0 18	10 0
படம் 1,229.					
2730	செடி	சொ. மீராசாய்வுவெவலை	அந்தனியாவெளி	16 2 35	10 0
படம் 1,231.					
2731	செடி	பொதுவீற்பனவு	சீரியாவட்டை	29 3 36	10 0
2732	செடி	செடி	செடி	12 3 19	10 0
2733	செடி	செடி	செடி	22 0 31	10 0
2734	செடி	செடி	செடி	47 1 16	10 0

இல.	குறிச்சி.	கேள்விக்காரன் பெயர்.	விவரம்.	விசாலம். அ. நா. ப.	ஏக்கருக்கு தரிப்புவிலை ரூ. ச.
படம 1,282.					
2737	பொத்துவில்	பொதுவிற்பனவு	சினனசேமனாததுக காடு	20 3 5	10 0
2789	செடி	செடி	செடி	19 2 10	10 0
படம 1,783.					
5348	செடி	பொதுவிற்பனவு	சினனப்புதுவெளி	19 3 32	10 0
படம 1,194.					
A 16	வட்டிவெளி	க. ஊதி	காட்டுவளவு	0 1 29	10 0
G 16	செடி	சி. குமரளத்தனை	புதுவளவு	0 2 0	10 0
K 16	செடி	ச. சினனான	தோட்டம்	0 3 12	10 0
L 16	செடி	பொதுவிற்பனவு	செடி	0 1 4	10 0
M 16	செடி	செடி	செடி	0 1 2	10 0
N 16	செடி	செடி	செடி	0 0 32	10 0
படம 1,207.					
A 17	பொதுவிற்பனவு	சி. நயிந்தை மரக்காயா	தோட்டம், 30 வருடச் தாட்சி	0 0 26	—
N 17	செடி	ஆ. அலலாஉம்மா	தோட்டம்	0 0 28	12 50
W 17	செடி	மரியாங்கணடு	செடி	0 0 31	12 50
2484	செடி	மு. சினன அகமது	செடி	1 0 0	10 0
2485	செடி	பொதுவிற்பனவு	உளுந்து வெளிக்காடு	0 1 39	10 0
D 18	செடி	சி. உமறுகத்தாமரக்காயா	தோட்டம்	0 1 0	12 50
2490	செடி	பொதுவிற்பனவு	உளுந்து வெளிக்காடு	0 1 32	10 0
2492	செடி	செடி	செடி	0 1 35	10 0
2493	செடி	செடி	செடி	0 1 7	10 0
2494	செடி	செடி	செடி	0 1 11	10 0
2495	செடி	செடி	செடி	0 1 24	10 0
2496	செடி	மு. சிககந்தா	செடி	0 0 34	10 0
2498	செடி	சி. அபு தலவாப்பு	செடி	0 1 5	10 0
2499	செடி	க. ம. மீராசாய்வு	செடி	0 1 4	10 0
E 18	செடி	இ. வகுறண அலலகு இல மாயில	தோட்டம்	0 1 12	12 50
F 18	செடி	க. மு. பிச்சைஉம்மா	செடி	0 0 31	12 50
R 18	செடி	க. பாத்தும்மா	செடி	0 1 5	12 50
A 19	செடி	இ. காசன	செடி	0 1 19	12 50
2502	செடி	பொதுவிற்பனவு	உளுந்து வெளி	0 2 2	10 0
2503	செடி	நா. மு. பாத்தும்மா	உளுந்து வெளிக்காடு	0 1 4	10 0
O 19	செடி	க. மீராசாய்வு	தோட்டம்	0 0 32	12 50
2507	செடி	மு. மு. ஆதங்கணடு	உளுந்து வெளி	0 3 4	10 0
R 19	செடி	மு. கலந்தன	தோட்டம்	0 1 9	12 50
T 19	செடி	பொதுவிற்பனவு	செடி	0 0 32	12 50
W 19	செடி	ஆ. பாத்தும்மா	தோட்டம், 30 வருடச் தாட்சி	0 0 29	12 50
Y 19	செடி	உ. சினன அகமதுவும் பா த்தும்மாவும்	தோட்டம்	0 0 39	12 50
Z 19	செடி	அ. சினனப்பிள்ளை	செடி	0 1 10	12 50
B 20	செடி	வி. பாத்தும்மா	செடி	0 0 24	12 50
G 20	செடி	மு. கத்திசாஉம்மா	செடி	0 0 19	12 50
J 20	செடி	மு. பாத்தும்மா	தோட்டம், 30 வருடச் தாட்சி	0 0 11	12 50
M 20	செடி	அ. அவ்வாஉம்மாவும் பொ னனிஉம்மாவும்	செடி	0 0 31	12 50
Y 20	செடி	க. பகீராவா வா	தோட்டம்	0 0 26	12 50
B 21	செடி	அ. கலந்தன	செடி	0 1 0	12 50
2512	செடி	அ. கருதுலெவலை	உளுந்து வெளிக்காடு	0 1 16	10 0
2513	செடி	பொதுவிற்பனவு	செடி	0 1 7	10 0
2514	செடி	செடி	செடி	0 1 27	10 0
2515	செடி	செடி	செடி	0 2 14	10 0
2516	செடி	செடி	செடி	0 1 14	10 0
2517	செடி	செடி	செடி	0 1 15	10 0
2518	செடி	செடி	செடி	0 1 23	10 0
2519	செடி	செடி	செடி	0 1 29	10 0
2520	செடி	செடி	செடி	0 2 7	10 0
L 21	செடி	செடி	செடி	0 0 19	10 0
N 21	செடி	செடி	செடி	0 2 14	12 50

இல.	குறிச்சி.	கேள்விக்காரன் பெயர்.	விவரம்.	ஏக்கருக்கு விசாலம். தரிப்புவிலை.	
				அ. மு. ப.	ரூ. ச.
2522	பொத்தூவில	சி. சிமிலாஉம்மா	உருந்துவெளிக்காடு	0 0 21	10 0
T 21	ஹெ	சி. அமிது	தோட்டம்	0 1 21	12 50
2525	ஹெ	அ. ஈசா	உருந்துவெளிக்காடு	0 1 31	10 0
2526	ஹெ	ப. அகமது	ஹெ	0 1 21	10 0
Y 21	ஹெ	பொதுவிற்பனவு	தோட்டம்	0 2 5	12 50
2527	ஹெ	ஹெ	உருந்துவெளிக்காடு	0 0 25	10 0
Z 21	ஹெ	ஹெ	ஹெ	0 0 32	12 50
படம் 2,288.					
D 55	லவுகலை கித்தூலானை	தமபிமுதத, வரைடாவும	பனையதோட்டம், 30 வருடத்தாட்சி	62 1 24	—
F 55	லவுகலை	சி. குமராததனை	ஹெ	3 1 3	—
H 55	ஹெ	பலவன்காணு மறுபேரும	ஹெ	2 2 4	—
I 55	ஹெ	மந்ததனை, குருளுநை, தா. சுதுவண்டாவு மறுபெயரும, 30 வருடத்தாட்சி	ஹெ	2 2 15	—
J 55	ஹெ	ஹெ	ஹெ	2 3 0	—
K 55	ஹெ	ஹெ	ஹெ	4 0 33	—
L 55	ஹெ	ஹெ	ஹெ	25 3 26	—
M 55	ஹெ	ஹெ	ஹெ	2 1 3	—
75661	ஹெ	பொதுவிற்பனவு	கோனுகத்தகெல	166 1 0	20 0
75665	ஹெ	மேற்.	தமபுராபுலாபெத்த	4 1 12	10 0
75666	ஹெ	மேற்.	வேளாணமைப்பூமி	2 1 36	10 0

குறிச்சி—லவுகலை. விவரம்—வேளாணமைப்பூமி.

இல.	கேள்விக்காரன்.	அக்கரூக்கு விசாலம். தரிப்புவிலை.		இல.	கேள்விக்காரன்.	அக்கரூக்கு விசாலம். தரிப்புவிலை.	
		அ. மு. ப.	ரூ. ச.			அ. மு. ப.	ரூ. ச.
75667	பொதுவிற்பனவு	6 2 18	10 0	75687	பொதுவிற்பனவு	9 3 24	10 0
75668	மேற்.	5 3 24	10 0	75688	மேற்.	9 3 24	10 0
75669	மேற்.	5 3 27	10 0	75690	மேற்.	7 3 3	10 0
75670	மேற்.	4 0 0	10 0	75691	மேற்.	10 0 11	10 0
75671	மேற்.	5 3 0	10 0	75692	மேற்.	9 0 23	10 0
75672	மேற்.	5 3 20	10 0	75694	மேற்.	8 2 19	10 0
75673	மேற்.	7 1 21	10 0	75695	மேற்.	8 3 30	10 0
75674	மேற்.	4 3 29	10 0	75699	மேற்.	4 0 14	10 0
75675	மேற்.	4 3 35	10 0	75700	மேற்.	4 3 36	10 0
75676	மேற்.	5 1 21	10 0	75701	மேற்.	4 3 32	10 0
75677	மேற்.	6 0 0	10 0	75702	மேற்.	4 3 32	10 0
75678	மேற்.	5 3 10	10 0	75703	மேற்.	4 1 37	10 0
75680	மேற்.	4 0 32	10 0	75704	மேற்.	10 1 24	10 0
75681	மேற்.	5 0 31	10 0	75705	மேற்.	10 0 0	10 0
75682	மேற்.	5 0 23	10 0	75706	மேற்.	9 3 0	10 0
75683	மேற்.	3 1 4	10 0	75707	மேற்.	9 3 0	10 0
75684	மேற்.	2 2 25	10 0	75708	மேற்.	93 2 0	20 0
75685	மேற்.	9 2 32	10 0	75709	மேற்.	22 2 0	12 50
75686	மேற்.	8 1 11	10 0	75710	மேற்.	7 0 15	10 0

படம் 2,289.

இல.	குறிச்சி	கேள்விக்காரன் பெயர்.	விவரம்.	அக்கரூக்கு விசாலம். தரிப்புவிலை.	
				அ. மு. ப.	ரூ. ச.
N 55	லவுகலை	உ. லொகரூனை	பனையதோட்டம், 30 வருடத்தாட்சி	0 1 0	—
R 55	ஹெ	பி. நக்காமி	ஹெ	0 0 36	—
V 55	ஹெ	உ. சுதுவண்டா	ஹெ	0 1 24	—
D 56	ஹெ	க. புருசுரூனை	ஹெ	0 0 20	—
படம் 2,425.					
76358	பொத்தூவில	அ. செய்துமவுலானு	பாலாந்திவடடிவெளி	4 0 14	15 0
76360	ஹெ	வண்டா காயப்பிள்ளையு மறுபேரும	ஹெ வடடை	37 3 0	12 50
படம் 2,434.					
76397	ஹெ	அ. தாமோதரம்	வயல	5 2 3	12 50
76398	ஹெ	ஹெ	மேலவெளிக்காடு	3 0 14	10 0
படம் 2,438.					
76412	ஹெ	இ. மு. ஆதமலெவ்வையீ போடி	தெனணைக்கேறழ்மி	7 2 28	10 0
76413	ஹெ	இ. மு. முகையதீனவாவா	ஹெ	5 1 2	10 0
76414	ஹெ	பொ. மு. வ. வீ. மாக்காயா	மேலகூளக்காடு	1 1 16	10 0

இல.	குறிச்சி.	கேள்விக்காரன் பெயர்.	விவரம்.	விசாலம். அ. ரூ. ப.	ஏக்கருக்கு தரிப்புவிலை. ரூ. ச.
76426	பொத்தூவல்	பட்டம் 2,445. சி. பிவிப்பு	அருகாமக்காடு	19 0 0	10 0
76840	ஷெ	பட்டம் 2,537. வ. க. முத்துவண்டா	பாலயடிமக்காடு	25 2 25	20 0
76843	ஷெ	பட்டம் 2,539. தொ. மு. அ. அவியா	சேமனாத்தூக்காடு	2 3 34	10 0
76845	ஷெ	பட்டம் 2,540. டி. எம். எ. அப்புதாமி	சிரியாக்காடு	5 2 12	10 0

இக்காணிகளைப்பற்றிய மேலதனமான வினாபாங்களை யும் வற்பனவின் கொந்தீசுகளையும்பற்றி மட்டகணப்பு அரசாட்சி ஏசன்றுதனா யவாகளிம வினாவி அறிந்துகொள்ளலாம்.

தேசாதிபதி மகோத்தமா அவர்களினது கட்டளையினபடி,

ஈ. நோவல் உவாக்கர்,  
இராசாங்க விஜிதா.

No. 695, E. P.

Colonial Secretary's Office,  
Colombo, April 6, 1898.

ON Saturday, June 18, 1898, and the following days, the Government Agent for the Eastern Province will put up to auction, at his office in Panama, the under-mentioned portions of Crown Land, on the terms authorized by Government.

Preliminary plan 1,607.—Panama pattu.

Lot.	Village.	Name of Applicant.	Description.	Extent. A. R. P.	Upset Price per Acre. Rs. c.
4442	Panama	A. Aliyarlevvai	Rakamveli	4 0 23	10 0
Preliminary plan 1,255.					
2859	Do.	General sale	Ulpasaiveli	14 0 12	10 0
Preliminary plan 1,257.					
2891	Do.	General sale	Puranveli	2 1 22	10 0
2894	Do.	Suttu Nilame	Open land	60 0 0	10 0
2895	Do.	General sale	do.	0 0 10	10 0
2897	Do.	K. Kantar	Unplanted	0 0 14	10 0
D 24	Do.	Kalurala	Tobacco land	0 0 29	10 0
E 24	Do.	K. Muttu	Old garden, 30 years	0 0 27	—
2900	Do.	Henamulaiyappu	do.	0 0 7	—
2902	Do.	General sale	Unplanted	0 0 4	10 0
P 24	Do.	Menik Appu	Jak and mango	0 0 15	12 50
Q 24	Do.	Lesma	Garden	0 0 25	12 50
2903	Do.	Sinnamullai	Unplanted	0 0 14	10 0
2904	Do.	General sale	do.	0 0 33	10 0
S 24	Do.	Sinnattamby	Cocoanuts, 30 years old	0 0 20	—
T 24	Do.	Sinnamullai	Tobacco	0 0 27	12 50
U 24	Do.	Punchiralai	do.	0 0 22	12 50
V 24	Do.	Menik Appu	Cocoanuts, 30 years old	0 0 30	—
W 24	Do.	Hutu Appu	do.	0 0 32	—
2905	Do.	General sale	Unplanted	0 0 20	10 0
2906	Do.	do.	do.	0 0 22	10 0
2907	Do.	Kalu Appu	do.	0 0 16	10 0
2908	Do.	General sale	do.	0 1 3	10 0
2909	Do.	do.	do.	0 0 5	10 0
Y 24	Do.	Hitihami	Planted	0 0 18	12 50
2910	Do.	General sale	Unplanted	0 0 21	10 0
A 25	Do.	Tampippodi	Garden	0 0 32	12 50
2911	Do.	Mutalihamy	Unplanted	0 0 18	10 0
2912	Do.	Viravannan	do.	0 0 23	10 0
B 25	Do.	Nalla Sinnan	Yams	0 0 29	12 50
2913	Do.	P. H. Lasmappu	Unplanted	0 0 16	10 0
2914	Do.	General sale	Mulliveli, open low land	23 3 21	10 0
2915	Do.	do.	do.	26 0 0	10 0
2916	Do.	do.	Unplanted	0 0 18	10 0

Further information regarding these lands and conditions of sales may be obtained from the Government Agent, Eastern Province, Batticaloa.

By His Excellency the Governor's command,

E. NOEL WALKER,  
Colonial Secretary.

No. 695, E. P.

கொலோனியல் சர்க்கிடுத்தாரா ஆபீசில்,  
கொளும்பில், 1898 ம் ஆப்ரில் மீததிர்ரெம் 6 ந்த திகதி.  
1898 ம ஆண்டு ஆனிமாசம் 18 ந்த திகதியாகிய சனிக்கிளமையிலு மதனையடுத்த நாடகளிளும் கினகரு  
மரகாணத்து கவற்றண்டேந்து ஏசனறவாகள் பரணகை வாடியில் இதனடியிற் சொலலம்மட்டிருக்கிற முடிசுரீ  
ய காணித துண்டுகளை, அரசாட்சியாரால் உததரவுபண்ணப்படடிருக்கும பொருத்தபயிரகாரம் ஏலத்திற்  
கூறி வீற்பாரா.

காணித துண்டுகள், கினகரு மரகாணத்து மட்டககனப்பு டிஸ்திரிக்விருககினறன.

பிரான இலககம் 1,607, பாணகைப்பற்று.

இல.	குறிச்சி. பாணகை	கேள்விககாரணின் பெயர். ஆ. அலியாராவெலுவ	விவரம். ருகமவெளி	விசாலம். அ. ரூ. ப. ரூ. ச.	தரிப்புவிலை
4442				4 0 23	10 0
படம் 1,255.					
2859	செ.	பொதுவிற்பனவு	உளபசவெளி	14 0 12	10 0
படம் 1,257.					
2891	செ.	பொதுவிற்பனவு	புரனவெளி	2 1 22	10 0
2894	செ.	சுதுநிலமை	வெடடைப்பூமி	60 0 0	10 0
2895	செ.	பொதுவிற்பனவு	செ.	0 0 10	10 0
2897	செ.	க. கந்தன	செயகைபண்ணுதபூமி	0 0 14	10 0
D 24	செ.	களுரூளை	புகையிலைத்தோட்டம்	0 0 29	10 0
E 24	செ.	க. முதது	பிளையதோட்டம், 30 வ ருடத்தாட்சி	0 0 27	—
2900	செ.	இனாமையப்பு	செ.	0 0 7	—
2902	செ.	பொதுவிற்பனவு	செயகைபண்ணுதபூமி	0 0 4	10 0
P 24	செ.	மெனிககப்பு	மாமரம் பலாமரத்தோ ட்டம்	0 0 15	12 50
Q 24	செ.	லசுமா	தோட்டம்	0 0 25	12 50
2903	செ.	கினனமுலலை	செயகைபண்ணுதது	0 0 14	10 0
2904	செ.	பொதுவிற்பனவு	செ.	0 0 33	10 0
S 24	செ.	சினனத்தமபி	தெனணை, 30 வருடத தாட்சி	0 0 20	—
T 24	செ.	கினனமுலலை	புகையிலைத்தோட்டம்	0 0 27	12 50
U 24	செ.	புஞ்சிரூளை	செ.	0 0 22	12 50
V 24	செ.	மெனிககப்பு	தெனணை, 30 வருடத தாட்சி	0 0 30	—
W 24	செ.	உதுலப்பு	செ.	0 0 32	—
2905	செ.	பொதுவிற்பனவு	செயகைபண்ணுதது	0 0 20	10 0
2006	செ.	செ.	செ.	0 0 22	10 0
2907	செ.	களுவப்பு	செ.	0 0 16	10 0
2908	செ.	பொதுவிற்பனவு	செ.	0 1 3	10 0
2909	செ.	செ.	செ.	0 0 5	10 0
Y 24	செ.	இற்றியூமி	செயகைபண்ணியது	0 0 18	12 50
2910	செ.	பொதுவிற்பனவு	செயகைபண்ணுதது	0 0 21	10 0
A 25	செ.	தமபிப்போடி	தோட்டம்	0 0 32	12 50
2911	செ.	முதலியூமி	செயகைபண்ணுதது	0 0 18	10 0
2912	செ.	வீரவணணை	செ.	0 0 23	10 0
B 25	செ.	ந. கினன	கிழங்குத்தோட்டம்	0 0 29	12 50
2913	செ.	பொ. த. லசுமப்பு	செயகைபண்ணுதது	0 0 16	10 0
2914	செ.	பொதுவிற்பனவு	வெடடைப்பூமி	23 3 21	10 0
2915	செ.	செ.	செ.	26 0 0	10 0
2916	செ.	செ.	செயகைபண்ணுதது	0 0 18	10 0

இக்காணிகளைப்பற்றிய மேலதனமான விளம்பரங்களையும் விற்பனவின் கொந்திசுகளையும்பற்றி மட்ட  
ககனப்பு அரசாட்சி ஏசனறுத்தரை யவாகளிளம் வினாவி அறிந்துகொள்ளலாம்.

தேசாதிபதி மகோத்தமா அவர்களினது கட்டளையின்படி,

ஈ. நோவெல உவாகார,

இராசாங்க விதிதா.

No. 696, E. P.

Colonial Secretary's Office,  
Colombo, April 6, 1898.

ON Tuesday, June 14, 1898, and the following days, the Government Agent for the Eastern Province will put up  
to auction, at his office in Tirukkivil Resthouse, the under-mentioned portions of Crown Land, on the term  
authorized by Government.

Preliminary plan 1,708.—Akkaraipattu.

Lot.	Village.	Name of Applicant.	Description.	Extent.		Upset Price
				A. R. P.	Rs. c.	
5231	Panankadu	General sale	Fit for paddy	8 1 17	10 0	
5233	Do.	do.	do.	14 0 13	10 0	
5235	Do.	do.	do.	8 2 33	10 0	
Preliminary plan 2,410.						
76274	Tampiluvil	V. Sapapatippillai	Tamankulattukadu	10 0 0	10 0	
J 56	Do.	do.	Field	1 3 23	12 50	
76275	Do.	B. Simanpillai	Fit for paddy	3 2 20	10 0	

Lot.	Village.	Name of Applicant.	Description.	Extent. A. R. P.	Upset Price per Acre. Rs. c.
76276	Panankadu	V. Sapapatippillai	Preliminary plan 2,411. Alankulam	13 3 29	10 0
76290	Tirukkivil	P. H. Utumalevval	Preliminary plan 2,415. Mullaivelimunmarikulam	35 0 24	10 0
76291	Do.	V. V. Miralevvaipodi	Paddivelimunmarikulam	33 1 17	10 0
76292	Do.	C. Pattiniyan	Mumarikkulam	28 3 13	10 0
76476	Tirukkivil	E. Chini	Preliminary plan 2,451. Umarikkadu	3 0 14	10 0
76798	Tirukkivil	C. Nanamuttu	Preliminary plan 2,521. Navalkaddukuda	11 0 29	10 0
76799	Do.	K. Pattan	Periyakulattukkadu	1 0 14	10 0
76801	Do.	do.	do.	1 2 16	10 0
76862	Tirukkivil	P. H. Kanapatippillai	Preliminary plan 2,545. Panichchaiyadikkadu	3 2 31	10 0
76865	Do.	K. Katirakamer	Fit for cocanuts	1 3 20	10 0
U 324	Tirukkivil	General sale	Preliminary plan 796. Fit for garden	0 0 12	10 0
V 324	Do.	do.	do.	2 1 37	10 0
3804	Tampiluvil	General sale	Preliminary plan 1,467. Fit for cocanuts	3 0 10	10 0
3805	Do.	do.	do.	3 2 33	10 0
3806	Do.	do.	do.	3 1 7	10 0
3811	Do.	do.	do.	14 3 37	10 0
3819	Do.	do.	do.	17 2 15	10 0
5940	Tampiluvil	General sale	Preliminary plan 562. Fit for paddy	19 2 35	10 0
5943	Do.	do.	do.	16 3 20	10 0
5944	Do.	do.	do.	16 3 5	10 0
6012	Do.	do.	do.	49 3 0	10 0
R 25	Koraikkalappu	S. Pattiniyan	Preliminary plan 1,279. Takaravaddavan	7 2 26	10 0

Further information regarding these lands and conditions of sale may be obtained from the Government Agent, Eastern Province, Batticaloa.

By His Excellency the Governor's command,

E. NOEL WALKER,  
Colonial Secretary.

No. 696, E. P.

கொலோனியல் சர்க்கர்த்தார் ஆபிசில்,  
கொழும்பு, 1898 ம் வரு சித்திரமன் 6, ௩.

1898 ம் வரு ஆனிமீ 14 ந் தேதியாகிய செவ்வாய்க்கிழமையிலும் அதனையடுத்த நாட்களிலும் கிழக்கு மாகாணத்து கவற்ணமேந்து ஏசண்டவர்கள் திருக்கோவிலில் இதனடியிற் சொல்லப்பட்டிருக்கிற முடிக்குரிய காணித்துண்டுகளை, அரசாட்சியாரால் உத்தரவுபண்ணப்பட்டிருக்கும் பொருத்தப்பிரகாரம், ஏலத்திற்குறி விற்பார். காணித்துண்டுகள், கிழக்கு மாகாணத்து மட்டக்களப்பு டிஸ்திரிக்டிலிருக்கின்றன.

இல.	குறிச்சி.	கேள்விக்காரன் பெயர்.	விவரம்	விசாலம். அ. ரூ. ப.	ஏக்கருக்கு தரிப்பு விலை ரூ. ச.
5231	பனங்காடு	பொதுவிற்பனவு	படம் 1,708, அக்கரைப்பந்து. வேளாண்மைக்கேற்ற பூமி	8 1 17	10 0
5233	ஹே	ஹே	ஹே	14 0 13	10 0
5235	ஹே	ஹே	ஹே	8 2 33	10 0
76274	தம்பிலுவில்	வ. சபாபதிப்பிள்ளை	படம் 2,410. தாமன்குளத்தகாடு	10 0 0	10 0
J 56	ஹே	ஹே	வயல	1 3 23	12 50
76275	ஹே	வ. சீமான்பிள்ளை	வேளாண்மைக்கேற்ற பூமி	3 2 20	10 0
76276	பனங்காடு	வ. சபாபதிப்பிள்ளை	படம் 2,411. ஆலங்குளம்	13 3 29	10 0
76290	திருக்கோவில்	பொ. த. உதுமாலெவ்வை	படம் 2415. முலலைவெளிமுன்மா ரிக்குளம்	35 0 24	10 0
76291	ஹே	வ. வி. மீராலெவ்வபோடி	படடிவெளிமுன்மா ரிக்குளம்	33 1 17	10 0
67292	ஹே	சி. பத்தினியன்	முன்மாரிக்குளம்	28 3 13	10 0
76476	ஹே	ஏ. சீனி	படம் 2,451. உமுரிக்காடு	3 0 14	10 0
76798	ஹே	சி. ஞானமுத்த	படம் 2,521. நாவலகாடக்குடா	11 0 29	10 0

இல.	குறிச்சி.	கேள்விக்காரன் பெயர்.	விவரம்.	விசாலம்.		ஏக்கருக்கு தரிப்புவிலை	
				அ. ரூ. ப.	ரூ. ச.		
76799	திருக்கோவில்	க. பத்தன்	பெரியகுளத்துக்காடு	1	0	14	10 0
76801	ஹெ	ஹெ	ஹெ	1	2	16	10 0
படம் 2,545.							
76862	ஹெ	பொ. த கணபதிபிள்ளை	பனிச்சையடிக்காடு	3	2	31	10 0
76865	ஹெ	க. கதிர்காமர்	தென்னைக்கேற்றபூமி	1	3	20	10 0
படம் 796.							
U 324	ஹெ	பொதுவிற்பனவு	தொட்டச்செய்கைக்கேற்றஹெ	0	0	12	10 0
V 324	ஹெ	ஹெ	ஹெ	2	1	37	10 0
படம் 1,467.							
3804	தம்பிஆவில்	பொதுவிற்பனவு	தென்னைக்கேற்றபூமி	3	0	10	10 0
3805	ஹெ	ஹெ	ஹெ	3	2	33	10 0
3806	ஹெ	ஹெ	ஹெ	3	1	7	10 0
3811	ஹெ	ஹெ	ஹெ	14	3	37	10 0
3819	ஹெ	ஹெ	ஹெ	17	2	15	10 0
படம் 562.							
5940	ஹெ	பொதுவிற்பனவு	வேளாண்மைக்கேற்றபூமி	19	2	35	10 0
5943	ஹெ	ஹெ	ஹெ	16	3	20	10 0
5944	ஹெ	ஹெ	ஹெ	16	3	5	10 0
6012	ஹெ	ஹெ	ஹெ	49	3	0	10 0
படம் 1,279.							
R 25	கேர்ரைக்களப்பு	சி. பத்தினியர்	தகரைவட்டவான்	7	2	26	10 0

இக்காரணிகளைப்பற்றிய மேலதனமான விளம்பரங்களையும். விற்பனவின் கொந்திசுகளையும்பற்றி மட்டக்களப்பு அரசாட்சி ஏசன்றுத்துரையவர்களிடம் வினாவி அறிந்துகொள்ளலாம்.

தேசாதிபதி மகோத்தமர் அவர்களினத கட்டளையின்படி,

ஈ. நோவல் உவாக்கர்,

இராசாங்க லிபிதர்.

No. 697, E. P.

Colonial Secretary's Office,  
Colombo, April 6, 1898.

ON Wednesday, June 15, 1898, and the following days, the Government Agent for the Eastern Province will put up to auction, at his office in Komari Resthouse, the under-mentioned portions of Crown Land, on the terms authorized by Government.

Preliminary plan 1,183.—Panama pattu.

Lot.	Village.	Name of Applicant.	Description.	Extent.	
				A. R. P.	
T 15	Komari	General sale	Madappuddiveli	15	2 11
Preliminary plan 1,732.					
5345	Komari	General sale	Mukattuvarukkadu	21	2 16
5346	Do.	do.	do.	14	0 34
Preliminary plan 1,178.					
2175	Komari	P. H. Kannappan	Timiddakkadu	1	3 1
2176	Do.	do.	do.	1	3 7
2186	Do.	do.	do.	2	0 25
2196	Do.	do.	do.	2	1 9
2198	Do.	do.	do.	1	2 1
Preliminary plan 2,449.					
76474	Komari	M. Suppiramaniappillai	Makiladikkulattukkadu	13	3 22
Preliminary plan 2,542.					
76848	Komari	Rev. E. M. Weaver	Sandy, waste land	2	3 14

• Upset price,—Rs. 10 per acre.

Further information regarding these lands and conditions of sale may be obtained from the Government Agent, Eastern Province, Batticaloa.

By His Excellency the Governor's command,

E. NOEL WALKER,  
Colonial Secretary.

No. 697, B. P.

கொலோனியல் சர்க்கிடுததாரா ஆபீஸில்,  
கொளும்பில், 1898 ம் வருஷ சித்திரைமீ 6 ந்திகதி.

1898 ம் ஆண்டு ஆனிமாதம் 15 ந்திகதியாகிய புதன்கிழமைபிலு மதனையடுத்த நாட்களிலும் கிழக்கு மாகாணத்து கவறணமேந்து ஏசனறவாகள் கோமாரிவாடியில் இசனடியிற் சொலலப்பட்டிருக்கிற முடிக்குரிய காணிததுண்டுகளை, அரசாட்சியாரால உததரவுபண்ணப்பட்டிருக்கும் பொருத்தப பிரகாரம் ஏலதிற்குறி விற்பார்.

காணிததுண்டுகள், கிழக்குமாகாணத்து மட்டககனப்பு டிஸ்திரிக்டிலிருக்கினறன. பிளான இலககம் 1,183, பாண்கைப்பற்று.

இல. T 15	குறிச்சி. கோமாரி	கேள்வீகாரணிக பெயர்.	விவரம்.	ஏக்கருக்கு	
				வீசாலம். தரிப்புயல்கள் அ. ரூ. ப.	ரூ. ச.
		பொதுவிற்பனவு	மடப்புடிவெளி	15	2 11 10 0
		படம் 1,732.			
5345	ரெடி	பொதுவிற்பனவு	முத்ததுவாரககாடு	21	2 16 10 0
5346	ரெடி	ரெடி	ரெடி	14	0 34 10 0
		படம் 1,178.			
2175	ரெடி	பொ. த. கண்ணப்பன்	திமிட்டாககாடு	1	3 1 10 0
2176	ரெடி	ரெடி	ரெடி	1	3 7 10 0
2186	ரெடி	ரெடி	ரெடி	2	0 25 10 0
2196	ரெடி	ரெடி	ரெடி	2	1 9 10 0
2198	ரெடி	ரெடி	ரெடி	1	2 1 10 0
		படம் 2,449.			
76474	ரெடி	மு. அப்பிரமணியபிள்ளை	மகிளடிஞளததுக்காடு	13	3 22 10 0
		படம் 2,542.			
76848	ரெடி	ஏ. மி. வீவாஜயர்	வெம்புககாடு	2	3 14 10 0

இக்காணிகளைப்பற்றிப மேலதனமான விவரமபரங்கனையும் விற்பனவின் கொந்தீசுகளையுமபற்றி மட்டககனப்பு அரசாட்சி ஏசனறத்துறையவர்களிடம் வினாவி அறிந்துகொள்ளலாம்.

தேசாதிபதி மகோததமா அவர்களினது கட்டளையின்படி,  
ஈ. நோவெல உவாககா,  
இராசாங்கலீகிதா.

No. 698, E. P.

Colonial Secretary's Office,  
Colombo, April 6, 1898.

ON Monday, June 13, 1898, and the following days, the Government Agent for the Eastern Province will put up to auction, at his office in Karunkoddittivu Resthouse, the under-mentioned portions of Crown Land, on the terms authorized by Government.

Preliminary plan 680.—Akkarai pattu.

Lot.	Village.	Name of Applicant.	Description.	Upset Price	
				Extent. A. R. P.	per Acre. Rs. c.
8477	Addalaichenai	P. H. Sinna Akamatulevvai	Jungle	0 1 32	10 0
8479	Do.	P. H. Sinna Akamatulevvai	do.	0 1 31	10 0
		Preliminary plan 1,217.			
2596	Addalaichenai	General sale	Konavattaikkadu	6 0 30	10 0
		Preliminary plan 1,058.			
938	Addalaichenai	General sale	Tachchavadikkadu	1 1 33	10 0
939	Do.	do.	do.	0 2 37	10 0
W 4	Do.	do.	Tachchappalli	0 1 15	10 0
940	Do.	do.	Tachchavadippalli	1 2 11	10 0
941	Do.	do.	do.	0 3 38	10 0
942	Do.	do.	do.	1 0 0	10 0
943	Do.	do.	do.	1 3 0	10 0
944	Do.	do.	do.	1 2 35	10 0
		Preliminary plan 1,709.			
5242	Addalaichenai	General sale	Tachchavadikkadu	24 1 20	10 0
		Preliminary plan 2,244.			
7530	Addalaichenai	P. H. Slemalevvai	Fit for cocoanuts	7 3 7	10 0
7531	Do.	I. M. Atamlevvai	do.	39 2 34	10 0
7532	Do.	P. H. Sinna Akamatulevvai	do.	3 3 7	10 0
		Preliminary plan 2,401.			
76230	Addalaichenai	P. H. Chinnalevvai	Periyamullaittivupumi	21 0 20	10 0
76231	Do.	do.	do.	1 2 4	10 0
76232	Do.	P. H. Utumalevvai	do.	8 2 33	10 0
76233	Do.	do.	do.	3 1 33	10 0
76234	Do.	Atampodi Kanjita	do.	10 1 30	10 0
76235	Do.	do.	do.	5 2 36	10 0



Lot.	Village.	Name of Applicant.	Description.	Extent.		Upset Price per Acre.	
				A.	R. P.	Rs.	c.
Preliminary plan 1,211.							
2540	Karunkoddittivu	I. Isuppulevvai Marakkayer, claimant	Velanakulam	13	0 30	20	0
2541	Do.	do.	do.	9	1 21	20	0
2542	Do.	do.	do.	11	0 27	20	0
Preliminary plan 2,314.							
75906	Karunkoddittivu	V. Kantan	Paddy field	0	0 26	12	50
Preliminary plan 988.							
75	Karunkoddittivu	General sale	Aladivempukkadu	1	0 29	10	0
76	Do.	do.	do.	1	1 26	10	0
77	Do.	do.	do.	1	3 9	10	0
78	Do.	do.	do.	3	0 12	10	0
81	Do.	J. Vaikuntapillai	do.	2	2 22	10	0
83	Do.	M. Akamatulevvai	do.	3	0 10	10	0
86	Do.	General sale	do.	1	2 25	10	0
87	Do.	do.	do.	1	2 33	10	0
88	Do.	do.	do.	0	3 36	10	0
90	Do.	do.	do.	1	0 36	10	0
91	Do.	do.	do.	1	1 1	10	0
92	Do.	K. Ohinnakkannappodi	do.	0	2 31	10	0
93	Do.	General sale	do.	0	1 35	10	0
94	Do.	do.	do.	1	0 25	10	0
95	Do.	do.	do.	1	0 31	10	0
Preliminary plan 2,323.							
75955	Karunkoddittivu	P. Vakuravanan	Koviladippumi	0	0 37	10	0
Preliminary plan 2,524.							
76811	Karunkoddittivu	P. H. M. Manikkappodi	Fit for garden	1	1 12	10	0
Preliminary plan 2,452							
76477	Karunkoddittivu	K. Kalikkuddi	Champalmunmari-kadu	18	1 32	10	0
76478	Do.	V. Chinnattampi	do.	22	3 10	10	0
Preliminary plan 2,453.							
76479	Karunkoddittivu	U. Mirasaiulevvai	Paddiyadikkalaya-dippuddi	0	3 32	10	0
Preliminary plan 2,419.							
76308	Kolavil	M. Alvappodi	Fit for paddy	7	2 0	10	0
76309	Do.	do.	do.	0	2 24	10	0
76310	Tanapaddai	B. Manikkan	Fit for cocoanuts	3	2 38	10	0
76311	Do.	do.	do.	0	2 34	10	0
Preliminary plan 1,056.							
912	Panankadu	P. H. Meyetinava	Periyapuddi	1	1 22	10	0
913	Do.	V. V. Kunchanmullai and P. H. Meyetinava	Talaiyadiveli	1	2 23	10	0
915	Do.	General sale	Talaiyadivelikadu	5	0 28	10	0
Preliminary plan 2,525.							
76812	Panankadu	M. Alvappodi	Ohinnamullikkulam	6	1 28	10	0
76814	Do.	M. Ivuralevvai	Fit for paddy	5	1 30	10	0

Further information regarding these lands and conditions of sale may be obtained from the Government Agent, Eastern Province, Batticaloa.

By His Excellency the Governor's command,

E. NOEL WALKER,  
Colonial Secretary.

No. 698, E. P.

கொலோனியல் சர்க்கிற்றத்தார ஆபீசில்,  
கொழும்பில், 1898 ம் வருஷ சித்தம்பரம் 6 நாள்.

1898 ம் ஆண்டு ஜூன்மாதம் 13 நாள் தேதியாகிய கங்கடகிழமையிலு மதனையடுத்த நாட்களிலும் தன ஆபீசில் கிழக்கு மாகாணத்து கவறணமேந்த ஏசனறவர்கள் கருங்கொட்டித்தீவு வாடியில் இதனடியிற் சொல்லப்படருககிற முடிக்குரிய காணித்தனாடுகளை, அரசாட்சியாரால் உத்தரவுபண்ணப்படருகும் பொருத்தப்பிரகாரம் ஏலத்திற்குறி வீறபார.

காணித்தனாடுகள், கிழக்கு மாகாணத்து மட்டங்களப்புட்டிஸ்தியில்கி விருககினறன.

படம் 680, அக்கரைப்பறறு.

இல.	சூறிச்சி.	கேள்விக்காரன் பெயர்.	வீவரம்.	வீசாலம்.	ஏக்கருக்கு தரிப்புள்ளி.
				அ. யூ. ப.	நா. ச.
8477	அட்டானச்சேனை	பொ. த. சினைஅகமது லெவவை	காடு	0 1 32	10 0
8479	ஹெ	ஹெ	காடு	0 1 31	10 0
படம் 1,217.					
2596	ஹெ	பொதுவீறபணவு	கோணவததைக்காடு	6 0 30	10 0

C 3

இல.	குறிச்சி.	கேள்விக்காரன் பெயர்.	விவரம்	ஏக்கருக்கு.	
				விசாலம். அ. மூ. ப.	தரிப்புவிலை ரூ. ச
		படம 1,058.			
938	அட்டாளச்சேனை	பொதுவிற்பனைவு	தச்சாவாடிக்காடு	1 1 33	10 0
939	செடி	மேற்.	மேற்.	0 2 37	10 0
W 4	செடி	மேற்.	தச்சாவாடிப்பள்ளி	0 1 15	10 0
940	செடி	மேற்.	மேற்.	1 2 11	10 0
941	செடி	மேற்.	மேற்.	0 3 38	10 0
942	செடி	மேற்.	மேற்.	1 0 0	10 0
943	செடி	மேற்.	மேற்.	1 3 0	10 0
944	செடி	மேற்.	மேற்.	1 2 35	10 0
		படம 1,709.			
5242	செடி	பொதுவிற்பனைவு	தச்சாவாடிக்கண்டம்	24 1 20	10 0
		படம 2,244.			
7530	செடி	பொ. த. சிலைமாலெவலை	தெனணைக்கேற்றபூமி	7 3 7	10 0
7531	செடி	இ. மு. ஆதமலெவலை	மேற்.	39 2 34	10 0
7532	செடி	பொ. த. சினை அகமது	மேற்.	3 3 7	10 0
		படம 2,401.			
76230	செடி	பொ. த. சினைலெவலை	பெரியமுலலைத்தீவுப் பூமி	21 0 20	10 0
76231	செடி	மேற்.	மேற்.	1 2 4	10 0
76232	செடி	பொ. த. உதுமாலெவலை	மேற்.	8 2 33	10 0
76233	செடி	மேற்.	மேற்.	3 1 33	10 0
76234	செடி	ஆதம்போடி	மேற்.	10 1 30	10 0
76235	செடி	மேற்.	மேற்.	5 2 36	10 0
		படம 1,211.			
2540	கருங்கொட்டித்தீவு	இ. ஈசுப்பலெவலை மர ககாயர் உருசதாளி	வேலனாகுளம்	13 0 30	20 0
2541	செடி	மேற்.	மேற்.	9 1 21	20 0
2542	செடி	மேற்.	மேற்.	11 0 27	20 0
		படம 2,314.			
79506	செடி	வ. கந்தன	வயல	0 0 26	12 50
		படம 988.			
75	செடி	பொதுவிற்பனைவு	ஆலடிவெம்புகாடு	1 0 29	10 0
76	செடி	மேற்.	மேற்.	1 1 26	10 0
77	செடி	மேற்.	மேற்.	1 3 9	10 0
78	செடி	மேற்.	மேற்.	3 0 12	10 0
81	செடி	இ. வைகுண்டிள்ளை	மேற்.	2 2 22	10 0
83	செடி	மு. அகமதுலெவலை	மேற்.	3 0 10	10 0
86	செடி	பொதுவிற்பனைவு	மேற்.	1 2 25	10 0
87	செடி	மேற்.	மேற்.	1 2 33	10 0
88	செடி	மேற்.	மேற்.	0 3 36	10 0
90	செடி	மேற்.	மேற்.	1 0 36	10 0
91	செடி	மேற்.	மேற்.	1 1 1	10 0
92	செடி	ச. சினைக்கண்ணப்போடி	மேற்.	0 2 31	10 0
93	செடி	பொதுவிற்பனைவு	மேற்.	0 1 35	10 0
94	செடி	மேற்.	மேற்.	1 0 25	10 0
95	செடி	மேற்.	மேற்.	1 0 31	10 0
		படம 2,323.			
75955	கருங்கொட்டித்தீவு	ப. வகுறவண்ணை	கோவிலடிப்பூமி	0 0 37	10 0
		படம 2,524.			
76311	செடி	பொ. த. மு. மாணிக்கப்போடி	தொட்டச்செய்கைக்கேற்றபூமி	1 1 12	10 0
		படம 2,452.			
76477	செடி	ச. காளிக்குட்டி	சாமபலமுனமாரிக காடு	18 1 32	10 0
76478	செடி	வீ. சினைத்தமபி	மேற்.	22 3 10	10 0
		படம 2,453.			
76479	செடி	உ. மீராசாய்வுலெவலை	பட்டியடிக்காலையடிப்புட்டி	0 3 32	10 0
		படம 2,419.			
76308	கோளாவீல	மு. ஆளவாப்போடி	வேளாணைக்கேற்ற பூமி	7 2 0	10 0
76309	செடி	மேற்.	மேற்.	0 2 24	10 0
76310	தட்டை	ரூ. மாணிக்கன	தெனணைக்கேற்றபூமி	3 2 38	10 0
76311	செடி	செடி	மேற்.	0 2 34	10 0
		படம 1,056.			
912	பனக்காடு	பொ. த. மெய்யதினவாவா	பெரியபுட்டி	1 1 22	10 0

இல.	குறிச்சி.	கேள்விகாராளின் பெயர்.	வீவரம்.	வீசாலம்.	ஏக்கருக்கு தரிப்புவிலை
				அ. ரூ. ப.	ரூ. ச.
913	பனங்காடு	வ. கீ. சூஞ்சனமுலையும			
915	செட்டி	மறுபெரும் பொது விற்பனைவு	தானையழுவெளி தானையழுகாடு	1 2 23	10 0
76812	பனங்காடு	பட்ட 2,525.			
76814	செட்டி	மு. ஆனவாப்பெய மு. இயூரலெவவை	சின்னமுள்ளிகுளம் வேளாண்மைக்கே	6 1 28	10 0
			முற்றூ	5 1 30	10 0

இக்காணிகளைப்பற்றிய மேலதனமான விவரங்களுக்கும் விற்பனைக் கொந்தீசுகளையுமடங்கி மட்ட களைப்பு அரசாட்சி ஏசனறுத துரை யவாகளிம வினாவி அறிந்துகொள்ளலாம்.

தேசாதிபதி மகோத்தமா அவர்களினது கட்டளையின்படி,  
ஈ. நோவெல் உவாசகர்,  
இராசாங்க வித்தா.

No. 699, E. P.

Colonial Secretary's Office,  
Colombo, April 6, 1898.

ON Friday, May 27, 1898, and the following days, the Government Agent for the Eastern Province will put up to auction, at his office in Valachchenai Resthouse, the under-mentioned portions of Crown Land, on the terms authorized by Government.

Lot.	Village.	Name of Applicant.	Description.	Extent.		Upset Price
				A. R. P.	Rs. c.	
Preliminary plan 2,390.—Koralai pattu.						
76178	Murakkoddanchonai	S. Katirkamer	Marunkaiyadikkadu	3 3 0		10 0
76179	Do.	M. S. Fernando	Samatadikkadu	3 2 0		10 0
76180	Do.	K. Kantawanam	do.	3 0 0		10 0
76181	Do.	M. Nakan	Tavaladivempu	0 2 33		10 0
76182	Do.	K. Kanapati	do.	1 2 22		10 0
76183	Do.	K. Kumaraveli	Fit for cocconut	2 0 33		10 0
76184	Do.	K. Vairamuttu	Kayankadu	2 2 9		10 0
76185	Do.	S. Kantan	do.	3 2 1		10 0
76186	Do.	W. de Silva	do.	5 0 12		10 0
Preliminary plan 2,427.						
76363	Do.	K. Kumaraveli	Malaiarattukkadu	10 2 20		10 0
Preliminary plan 2,468.						
76543	Do.	P. W. Chinnakkudi	Young cocconut trees	0 1 12		20 0
76544	Do.	M. H. Akamatulevvai Marak-kayer	Korlankenikkadu	30 3 7		10 0
Preliminary plan 2,533.						
76829	Do.	V. Chempakkudi	Jungle	1 3 9		10 0
Preliminary plan 2,534.						
76830	Do.	S. M. A. Meyetinlevvai	Mavadikkadu	34 0 9		10 0
Preliminary plan 2,364.						
76078	Chantiveli	K. Vairen	Young cocconuts	0 1 25		15 0
76079	Do.	C. Kanapati	do.	0 1 9		15 0
76080	Do.	S. Kantavanam	Cocconuts, 8 years old	0 2 26		15 0
76081	Do.	V. Chinnakkuddi	Cocconuts, 3 years old	0 1 0		15 0
76082	Do.	K. Katpuran	Cocconuts, 5 years old	0 1 7		15 0
Preliminary plan 2,386.						
76164	Do.	V. V. Velantan	Vaddattalaikkadu	1 3 25		12 50
76165	Do.	K. Kantappan	do.	2 3 37		12 50
76166	Do.	V. V. Velantan	Cocconut garden	0 3 10		40 0
76167	Do.	M. Katiramalaicheddi	do.	0 1 0		40 0
76168	Do.	do.	Vaddattalaikadu	1 3 20		12 50
76169	Do.	do.	Cocconut garden	0 3 35		40 0
Preliminary plan 2,384.						
76156	Do.	K. Manakan	Vellaiviralmadukkadu	1 3 6		12 50
76157	Do.	M. Vairen	Cocconut garden	1 2 36		15 0
76158	Do.	D. W. Nagapper	Palaiyadittenakkadu	9 0 12		10 0
76159	Do.	P. Xavier	Cocconut garden	4 3 2		12 50
76161	Do.	D. W. Nagapper	Jungle	10 1 25		20 0
Preliminary plan 2,388.						
76173	Do.	K. Valli	New clearing	0 2 22		12 50
76174	Do.	K. Chinnathampi	Cocconut garden	0 3 2		30 0
76175	Do.	S. Katiresan	Low jungle	1 3 30		1 00
Preliminary plan 2,535.						
76832	Do.	K. Kantappan	Palaiyadivalavu	0 0 30		20 0
76833	Do.	P. Nachchippillai	do.	0 0 36		10 0
76834	Do.	K. Kumaravelu	do.	0 1 26		10 0
76835	Do.	A. Kantan	Low jungle	0 1 9		10 0
76836	Do.	V. Pattan	Open land	0 1 7		10 0
76838	Do.	N. Alvappillai	Fit for cocconut	2 1 10		15 0
Preliminary plan 2,324.						
75956	Koraikallimadu	V. Sirimen, &c:	Vannankenikkadu	1 2 19		10 0

Lot.	Village.	Name of Applicant.	Description.	Extent. A. R. P.	Upset Price per Acre.	
					Rs.	c.
75957	Koraikallimadu	N. Alvappillai	Tirtakkenikkadu	9 1 15	10	0
75958	Do.	P. Muttukkaruppan	do.	3 3 12	10	0
Preliminary plan 2,382.						
76151	Koraikallimadu	V. Chinnattampi	Kalmadu	1 0 33	10	0
76152	Do.	M. Kanapatippillai	do.	5 2 39	10	0
76153	Do.	N. Chellappa	Low jungle	13 1 10	10	0
Preliminary plan 2,443.						
76422	Koraikallimadu	V. Kantan	Paddy field	10 2 25	15	0
Preliminary plan 2,306.						
75831	Kiran	C. Isuran	Open land	2 0 33	10	0
75832	Do.	A. Palan	Adampadippumi	1 2 15	10	0
75833	Do.	K. Kantappan	High chenai	14 3 22	10	0
Preliminary plan 2,395.						
76197	Kiran	A. M. Chinnalevvai	Palaiyaditonakkadu	42 3 13	10	0
76198	Do.	do.	New clearing	2 2 16	12	50
76199	Do.	do.	Palaiyaditonakkadu	30 0 28	10	0
76200	Do.	P. Chinnattampi	do.	5 3 33	10	0
76201	Do.	A. M. Chinnalevvai	do.	33 2 30	10	0
76202	Do.	do.	Cocoanut garden	1 3 30	12	50
76203	Do.	J. Canakaratham	Jungle	6 2 22	12	50
Preliminary plan 2,422.						
76316	Kiran	N. Chinattampi	Pulakkadu	16 1 9	10	0
76317	Do.	M. A. Mukaiyatin Aptulla	Vilankadduppumi	39 2 20	10	0
Preliminary plan 2,425.						
76356	Kiran	N. Tampimuttu	Ilaikkoddumaduppumi	51 2 24	10	0
76357	Do.	do.	Vilankadduppumi	25 1 6	10	0
Preliminary plan 2,428.						
76364	Kiran	M. M. Akamatumukaiyatin	Vilankaduppumi	3 1 25	10	0
Preliminary plan 2,429.						
76365	Do.	N. Tampimuttu	Alakiyanodaipumi	7 0 27	10	0
Preliminary plan 2,433.						
76395	Do.	K. Kantappan	Villukkadu	10 3 35	10	0
76396	Do.	V. Kantavanam	do.	11 0 33	10	0
Preliminary plan 2,303.						
75816	Miravodai	C. Mukammatutampi	Navaladimunmari tobacco garden	1 1 23	20	0
75817	Do.	I. Atamvava	Tikkattavaddavanmunmari	5 0 6	20	0
75818	Do.	C. Mukammatutampi	Navaladimunmari	4 3 23	12	50
75819	Do.	do.	do.	3 2 29	20	0
75820	Do.	M. Uttumalevvai	Tikkattavaddavanmunmari	0 2 25	20	0
75821	Do.	S. Aptulkater	do.	2 1 37	20	0
Preliminary plan 2,309.						
75867	Miravodai	U. Akamatulevvai	Kondaiyankenikkadu	1 1 8	10	0
75868	Karuvakkani	Harmanis	Chunkankenippumi	0 1 24	12	50
75869	Do.	N. Velan	do.	2 3 21	10	0
75870	Do.	General sale	do.	0 3 9	10	0
Preliminary plan 2,311.						
75884	Miravodai	A. V. Aptulkater	Paddiyadiveli	2 2 7	12	50
75885	Do.	do.	do.	1 0 5	12	50
75886	Do.	A. Mirasaivu	do.	3 1 35	12	50
75887	Do.	A. Avakker	Puliyadikkuda	0 3 0	12	50
75888	Do.	A. V. Aptulkater	Paddiyadiveli	17 1 14	12	50
75889	Do.	A. Kalanter	do.	13 3 29	12	50
75890	Do.	A. Avakker	do.	13 3 5	12	50
75891	Do.	S. Mirasaivu	Kaddaiyadimaduppumi	5 3 29	10	0
75892	Do.	do.	do.	1 2 0	12	50
Preliminary plan 2,315.						
75912	Miravodai	L. Mirasaivu	Tikkattavaddavan	18 1 3	12	50
75913	Do.	U. Akamatulevvai	Tavanaippumi	5 1 24	12	50
75914	Do.	L. Utumalevvai	do.	18 1 3	12	50
75915	Do.	U. Mirasaivu	Chalampaiyadimunmari	14 1 24	12	50
75916	Do.	A. Atamlevvai	do.	3 1 26	12	50
75917	Do.	do.	do.	1 3 19	12	50
75918	Do.	do.	do.	2 1 34	12	50
75919	Do.	L. Akamatulevvai	Atikarimunmari	4 0 28	12	50
75920	Do.	U. Akamatulevvai	Valimpurichenai	19 3 11	10	0
Preliminary plan 2,378.						
76144	Miravodai	P. Kasinava	Sampulantimadukkadu	5 1 21	10	10
Preliminary plan 2,432.						
76391	Miravodai	M. Vavalevvai	Navindakamaduppumi	3 0 39	12	50
76392	Do.	U. Tamotarampillai	do.	5 0 17	12	50
76393	Do.	V. V. Pakkirtampi	Tavanaippumi	29 2 38	10	0
76394	Do.	K. Kannappan	Kayamaduppumi	6 1 22	10	0

Lot.	Village.	Name of Applicant.	Description.	Extent. A. R. P.	Upset Price per Acre.		
					Rs.	c.	
		Preliminary plan 2,435.					
76399	Miravodai	K. Elaiyatampi	Vammiyadi munmari	0 3 36	12	50	
76400	Do.	K. Nallatampi	Vammiyadi kkadu	4 3 9	10	0	
		Preliminary plan 2,507.					
76758	Miravodai	M. Utumalevvai	Tikkattavaddavan	11 1 8	12	50	
76759	Do.	I. Atamvava	do.	0 1 23	12	50	
		Preliminary plan 2,298.					
75782	Oddaimavadi	I. Mirasaivu	Kayankadu	2 3 15	10	0	
75783	Do.	M. Miskinvava	Churaipunnaiyadikkadu	2 0 11	10	0	
75784	Do.	M. Ivurain	do.	3 3 31	10	0	
75786	Do.	General sale	do.	0 0 37	10	0	
75787	Do.	M. Umarulevvai	Mavadikkadu	3 2 15	10	0	
75788	Do.	A. Atamvava	Churaipunnaiyadipumi	2 2 20	10	0	
75790	Do.	K. Aliyar	do.	2 3 6	10	0	
75791	Do.	A. Mirasaivu	Mavadikkadu	6 0 0	10	0	
75792	Do.	U. Ismalevvai	do.	1 1 20	10	0	
		Preliminary plan 2,302.					
75804	Do.	A. V. Mirasaivu	Paddiyadippumi (garden)	0 3 1	12	50	
75805	Do.	do.	do.	1 2 34	10	0	
75806	Miravodai	A. M. Aliyar	do.	8 3 0	12	50	
75807	Do.	I. Mirasaivu	do.	9 1 28	12	50	
75808	Do.	A. M. Aliyar	do.	12 3 30	10	0	
75809	Do.	U. Akamatulevvai	Tavanaippumi	20 0 27	12	50	
75810	Do.	A. V. Mirasaivu	Paddiyadiveli	1 2 23	12	50	
75811	Do.	M. Akamatulevvai	Valimpurichenai	16 3 9	10	0	
75812	Do.	A. V. Mirasaivu	do.	49 2 8	10	0	
75813	Do.	I. Aptulkater	do.	7 2 39	12	50	
75814	Do.	do.	do.	11 2 33	12	50	
75815	Do.	do.	Atikarimunmari	0 2 9	15	0	
		Preliminary plan 2,307.					
75834	Oddaimavadi	A. Aptulkater	Manadikkadu	1 3 30	10	0	
75835	Do.	A. Mirasaivu	do.	4 2 26	10	0	
75836	Do.	A. Aptulkater	Vaddamaduppumi	4 1 21	10	0	
75837	Do.	M. Utumalevvai	Makilankenikkadu	1 3 0	10	0	
75838	Do.	A. Umarulevvai	Cocoonut garden	0 2 2	12	50	
75839	Do.	do.	do.	0 2 5	12	50	
75840	Do.	U. Ismalevvai	Makilankenikkadu	2 2 1	10	0	
75841	Do.	U. Akamatulevvai	Mavadikkadu	1 1 37	10	0	
75842	Miravodai	K. Mirasaivu	Mavadivenuppumi	2 3 21	10	0	
75843	Do.	General sale	do.	2 2 32	10	0	
75844	Do.	A. Mukamatutampi	do.	2 3 35	10	0	
75845	Do.	T. N. Tampi	do.	0 0 9	10	0	
75846	Do.	General sale	do.	1 1 35	10	0	
75847	Do.	A. Akamatulevvai	Mavadikkadu	1 1 12	10	0	
75848	Do.	General sale	do.	0 2 13	10	0	
75849	Do.	A. V. Aptulkater	Cocoonut garden	0 2 30	12	50	
75850	Do.	A. Mukamatutampi	do.	0 2 21	12	50	
75851	Do.	do.	do.	0 0 39	12	50	
75852	Do.	V. V. Pakkirtampi, &c.	Karuvakkenikkadu	9 0 0	10	0	
75853	Do.	P. H. Akamatulevvai	Mankandadippumi	1 0 35	10	0	
75855	Do.	do.	Low jungle	4 1 5	10	0	
75858	Do.	P. Mukamatumarakkayar, &c.	Mankandadippumi	2 2 2	10	0	
75860	Do.	S. Mirakkanduppodi	Kondaiyankenipumi	3 2 1	10	0	
75861	Do.	A. Mukamatutampi	Cocoonut garden	0 0 33	12	50	
75863	Do.	L. Aptulkater	Mavadikkadu	9 2 15	10	0	
		Preliminary plan 2,374.					
76114	Oddaimavadi	A. Mirasaivu	Paddiyadiveli	6 0 6	12	50	
76114½	Do.	do.	Paddiyadippumi	5 1 18	12	50	
76118	Do.	I. Mirasaivu	do.	21 0 0	20	0	
76119	Do.	U. Miralevvai	do.	27 2 38	20	0	
76120	Do.	U. Mukkamatu	Makulanaippumi	13 2 18	12	50	
		Preliminary plan 2,380.					
76147	Do.	A. Kalenterlevvai	Sattankaduppumi	1 3 35	10	0	
		Preliminary plan 2,439.					
76145	Do.	A. Mirasaivu	Kalvalaippumi	21 1 29	10	0	
		Preliminary plan 2,510.					
76765	Do.	P. Kalenterpodi	Pallimaduveli	1 3 34	12	50	
76766	Do.	K. Mukamatutampi	do.	0 3 8	12	50	
76767	Do.	do.	do.	1 1 6	12	50	
76768	Do.	N. Ivurainkanduppodi	Koraippulmadupumi	0 0 38	12	50	
76769	Do.	A. V. Aptulkater	Pallinkadukudapumi	13 2 37	12	50	
76770	Do.	Moors of Oddaimavadi	Open land with mosque and few cocoonut trees	3 0 21	12	50	
				2 3 13	12	50	
76771	Do.	M. Utumalevvai Hajjar	New clearing	1 0 5	12	50	
76772	Do.	K. Mammattutampi	Pallimaduveli	4 0 33	12	50	
76773	Do.	do.	do.				

Lot.	Village.	Name of Applicant.	Description.	Extent. A. R. P.	Upset Price
					per Acre. Rs. c.
76774	Oddaimavadi	K. Mammattutampi	Jungle	2 2 36	10 0
76775	Do.	K. Mirasaivu	Paddy field	1 1 37	12 50
Preliminary plan 2,528.					
76818	Oddaimavadi	Owner of title plan 150,507	Cocoanut garden	0 3 12	12 50
76819	Do.	K. Kanapati	Uttukkaraikkadu	0 3 9	10 0
76820	Do.	U. Atamvava	Marunkadikkadu	1 3 25	10 0
Preliminary plan 2,305.					
75824	Kanantanai	A. Chittirem	Kanantanaippumi	5 2 27	10 0
75825	Do.	do.	do.	4 3 8	10 0
75826	Do.	do.	Mavadittidal	0 2 9	10 0
75827	Do.	U. P. M. Mustapa	Open land	0 0 34	10 0
75828	Do.	K. Velan	Tobacco garden	0 2 7	12 50
75829	Do.	V. Katirkaman	do.	0 1 8	12 50
75830	Do.	N. Antan	do.	0 2 12	12 50
Preliminary plan 2,360.					
76071	Vakarai	N. Chinitampai	Tobacco garden	1 2 7	12 50
76072	Do.	K. Vairamuttu	do.	1 0 6	12 50
Preliminary plan 2,370.					
76104	Vakarai	N. Chinitampai and D. F. Appuhami	Punnaikkadu	13 1 33	10 0
76105	Do.	do.	do.	7 1 1	10 1
Preliminary plan 2,373.					
76113	Katkuda	S. L. Abdul Rahiman	Jungle	7 1 0	10 0
Preliminary plan 2,436.					
76401	Pasikkuda	M. Akamatulevvai	Mukattuvarakkadu	4 1 14	10 0
Preliminary plan 2,291.					
75759	Pettalai	K. Sami	Cocoanut garden	0 0 20	12 50
75760	Do.	M. Kanapati	do.	0 1 26	12 50
75761	Do.	General sale	Low jungle	0 0 8	10 0
75762	Do.	do.	do.	17 2 10	10 0
Preliminary plan 2,375.					
76121	Valaichchenai	U. Tamotarampillai	Malaichchenaikkadu	3 1 10	10 0
76122	Do.	C. Chinitampai	do.	1 2 11	10 0
76123	Pettalai	K. Velan	Cocoanut garden	0 1 30	12 50
76124	Do.	K. Antan	do.	0 1 10	12 50
76125	Do.	S. Velan	do.	0 1 30	12 50
76126	Do.	C. Velan	do.	0 0 28	12 50
76127	Do.	K. Nallan	do.	0 1 5	12 50
76128	Do.	V. Teivi	do.	0 1 37	12 50
76129	Do.	B. Pattan	do.	0 1 33	12 50
76130	Do.	S. Velan	do.	0 2 1	12 50
76131	Do.	M. Kanapati	Low jungle	3 0 36	10 0
76132	Do.	U. Kunchittampai	do.	1 1 31	10 0
76133	Do.	Chittampalam	do.	1 2 27	10 0

Further information regarding these lands and conditions of sale may be obtained from the Government Agent, Eastern Province, Batticaloa.

By His Excellency the Governor's command,

E. NOEL WALKER,  
Colonial Secretary.

No. 699, E. P.

கொலோனியல் சர்க்கரித்தாரா ஆபீசில்,  
கொழும்பில், 1898 ம் ஆண்டு சித்தம்பலம் 6 ந் உ.

1898 ம் ஆண்டு வைகாசிமாதம் 27 ந் திகதி வெள்ளிக்கிளைமையிலு மதையைடுத்த நாடகனிலும் கிழ கஞ்சு மாகாணத்து கவறணாமேந்து ஏசுநறவர்கள் வாள்ச்சேனைவாடியில் இதனடியிற சொல்லப்படடிருக்கிற முடிஞ்சுரிய காணித்துண்களை, அரசாட்சியாரால உத்தரவுபண்ணப்பட்டிருக்கும் பொருத்தப்பிரகாரம் ஏல தகிற கூறிவற்பாரா.

காணித்துண்கள், கிழக்கஞ்சுமாகாணத்து மட்டககளப்பு டிஸ்திரிக்வி விருக்கின்றன.

பிள்ளை இலக்கம் 2,390. கோற்றைப்பறறு.

இல.	சூழிச்சி.	கேள்விக்காரனின் பெயர்.	விவரம்.	எசுகருககு	
				வீசாலம்.	தரிப்புக்கலை
				ஆ. ப.	ரூ. ச.
76178	முரககொடானசேனை	சொ. கதிர்காமர்	மருங்கையடிக்காடு	3 3 0	10 0
76179	ஹெடி	ச. டாஸ்ரந்து	சாமத்தடிக்காடு	3 2 0	10 0
76180	ஹெடி	ச. கந்தவனம்	ஹெடி	3 0 0	10 0
76181	ஹெடி	மு. நாகன	சாவளவடிமெ.மடி	0 2 33	10 0
76182	ஹெடி	க. கணவதி	ஹெடி	1 2 22	10 0
76183	ஹெடி	க. சூடாரவேலி	தென்கைக்கேறழ பூமி	2 0 33	10 0
76184	ஹெடி	ச. வைமுத்து	காயானகாடு	2 2 9	10 0
76185	ஹெடி	சி. கந்தன	ஹெடி	3 2 1	10 0
76186	ஹெடி	ம. சிவ்வா	ஹெடி	5 0 12	10 0

இல.	குறிச்சி.	கேள்விக்காரனின் பெயர்.	வீவரம்.	ஏக்கருக்கு	
				விசாலம்.	தரிப்புக்கீழ்.
				அ. நா. ப.	ரூ. ச.
76363	முரக்கொட்டானசேனை	ச. குமாரவேலி படம் 2,427.	மலை ஓரத்துக்காடு	10 2 20	10 0
76543	முரக்கொட்டானசேனை	வ. செம்பக்கூட்டி படம் 2,468.	தென்னந்தோட்டம்	0 1 12	20 0
76544	செடி	ம. அ. அகமதுலெவவை மரக்கரயா	கொள்ளங்கேணிக்காடு	30 3 7	10 0
76829	முரக்கொட்டானசேனை	வ. செம்பக்கூட்டி படம் 2,533.	காடு	1 3 9	10 0
76830	முரக்கொட்டானசேனை	சி. ம. அ. மெய்யதின் லெவவை படம் 2,534.	மாவழிக்காடு	34 0 9	10 0
76078	சந்திவெளி	க. வயிரன் படம் 2,364.	தென்னமயிலைவாளை	0 1 25	15 0
76079	செடி	ச. கராபதி	செடி	0 1 9	15 0
76080	செடி	ச. கந்தவனம்	தென்னையத்தூட்டம்	0 2 26	15 0
76081	செடி	வ. சின்னக்கூட்டி	தென்னையத்தூட்டம்	0 1 0	15 0
76082	செடி	க. கற்பூரன்	தென்னையத்தூட்டம்	0 1 7	15 0
76161	சந்திவெளி	வ. வி. வேலாயுதன் படம் 2,386.	வட்டத்தானைக்காடு	1 3 25	12 50
76165	செடி	ச. கந்தப்பன்	செடி	2 3 37	12 50
76166	செடி	வ. வி. வேலாயுதன்	தென்னந்தோட்டம்	0 3 10	40 0
76167	செடி	மு. கஜாமலைச்செட்டி	செடி	0 1 0	40 0
76168	செடி	செடி	வட்டத்தானைக்காடு	1 3 20	12 50
76169	செடி	செடி	தென்னந்தோட்டம்	0 3 35	40 0
76156	சந்திவெளி	ச. மாணாக்கன் படம் 2,384.	வெள்ளைமீரலமடுப் பூமி	1 3 6	12 50
76157	செடி	மு. வைரன்	தென்னந்தோட்டம்	1 2 36	15 0
76158	செடி	டி. வி. நாகப்பா	பாலையடித்தோணிக்காடு	9 0 12	10 0
76159	செடி	பி. சேஷயா	தென்னந்தோட்டம்	4 3 2	12 50
76161	செடி	டி. வி. நாகப்பா	காடு	10 1 25	20 0
76173	சந்திவெளி	க. வேலன் படம் 2,388.	துப்பரவுபண்ணிய பூமி	0 2 22	12 50
76174	செடி	க. சின்னத்தம்பி	தென்னந்தோட்டம்	0 3 2	30 0
76175	செடி	சி. கஜேசன்	தனைக்காடு	1 3 30	10 0
76832	சந்திவெளி	ச. கந்தப்பன் படம் 2,535.	பாலையடிவளைவு	0 0 30	20 0
76833	செடி	ப. நாச்சிப்பிள்ளை	செடி	0 0 36	10 0
76834	செடி	ச. குமாரவேலு	செடி	0 1 26	10 0
76835	செடி	அ. கந்தன்	தனைக்காடு	0 1 9	10 0
76836	செடி	வ. பத்தன்	வெட்டைப்பூமி	0 1 7	10 0
76838	செடி	நா. ஆளவாயப்பாடி	தென்னையக்கேறப்பூமி	2 1 10	15 0
75956	கருங்கொட்டித்தீவு	வ. சிரிமன் படம் 2,324.	வண்ணக்கேணிக்காடு	1 2 19	10 0
75957	செடி	நா. ஆளவாயப்பாடி	திரைக்கேணிக்காடு	9 1 15	10 0
75958	செடி	ப. முத்துக்கருப்பன்	செடி	3 3 12	10 0
76151	கருங்கொட்டித்தீவு	வ. சின்னத்தம்பி படம் 2,382.	காலமாடு	1 0 33	10 0
76152	செடி	மு. கணவதிப்பிள்ளை	செடி	5 2 39	10 0
76153	செடி	நா. செல்வப்பா	தனைக்காடு	13 1 10	10 0
76422	கருங்கொட்டித்தீவு	வ. கந்தன் படம் 2,443.	வயல	10 2 25	15 0
75831	கிரான	சி. ஈசுரன் படம் 2,306.	வெட்டைப்பூமி	2 0 33	10 0
75832	செடி	அ. பாலன்	அட்டமடிப்பூமி	1 2 15	10 0
75833	செடி	க. கந்தப்பன்	சேனை	14 3 22	10 0
76197	கிரான	அ. ம. சின்னலெவவை படம் 2,395.	பாலையடித்தோணிக காடு	42 3 10	10 0
76198	செடி	செடி	துப்பரவுபண்ணியபூமி	2 2 16	12 50
76199	செடி	செடி	பாலையடித்தோணிக காடு	30 0 28	10 0
76200	செடி	ப. சின்னத்தம்பி	செடி	5 3 33	10 0
76201	செடி	அ. ம. சின்னலெவவை	செடி	33 2 30	10 0
76202	செடி	செடி	தென்னந்தோட்டம்	1 3 30	12 50
76203	செடி	ஜெ. கனகரொட்டம்	காடு	6 2 22	12 50

இல.	குறிச்சி.	கேள்விகாரணின பெயர்.	விவரம்.	விசாலம்.		தரிப்புநிலை	
				அ. நா. ப.	ரூ. ச.	அ. நா. ப.	ரூ. ச.
		படம 2,422.					
76316	கிரான	நா. சீனிததமபி	பூலாககாடு	16	1 9	10	0
76317	செடி	மு. அ. முகையதின அவுதலலா	விளாங்காட்டுப்பூமி	39	2 20	10	0
		படம 2,425.					
76356	கிரான	ந. தமபிமுத்த	இலைகொடும்பிப்பூமி	51	2 24	10	0
76357	செடி	செடி	விளாங்காட்டுப்பூமி	25	1 6	10	0
		படம 2,428.					
76364	கிரான	ந. மு. அகமதுமுகையதின	செடி	3	1 25	10	0
		படம 2,429.					
76365	கிரான	நா. தமபிமுத்த	அளகியனோடைப்பூமி	7	0 27	10	0
		படம 2,433.					
76395	கிரான	ச. கந்தப்பன	வில்லுககாடு	10	3 35	10	0
76396	செடி	வீ. சந்தவனம்	செடி	11	0 33	10	0
		படம 2,303.					
75816	மிருவோடை	சி. மு. அகமதுததமபி	புளையிலைத்தோட்டம்				
75817	செடி	ஐ. ஆதமவாரா	நாவலடிமுனமாரி	1	1 23	20	0
75818	செடி	சி. முகமதுததமபி	திக்கறறவட்டவான முனமாரி	5	0 6	20	0
75819	செடி	செடி	நாவலடிமுனமாரி	4	3 23	12	50
75820	செடி	மு. உதுமாவெவவை	செடி	3	2 29	20	0
75821	செடி	சி. அவுகலகாதா	திக்கறறவட்டவான முனமாரி	0	2 25	20	0
		படம 2,309.					
75867	மிருவோடை	உ. அகமதுவெவவை	செடி	2	1 37	20	0
		படம 2,311.					
75868	கருவாக்கேணி	அருமாரிஸ	கொண்டையனகேணி	1	1 8	10	0
75869	செடி	நா. வேலன	கங்கானகேணிப்பூமி	0	1 24	12	50
75870	செடி	பொகுவிற்றபனவ	செடி	2	3 21	10	0
		படம 2,315.					
75884	மிருவோடை	அ. வ. அவுதலகாதா	செடி	0	3 9	10	0
75885	செடி	செடி	பட்டியடிவெளி	2	2 7	12	50
75886	செடி	ஆ. மீராசாயவு	செடி	1	0 5	12	50
65887	செடி	அ. அவுககா	செடி	3	1 35	12	50
75888	செடி	அ. வ. அவுதலகாதா	புளியடிக்குடா	0	3 0	12	50
75889	செடி	அ. கலந்தா	பட்டியடிவெளி	17	1 14	12	50
75890	செடி	அ. அவுககா	செடி	13	3 29	12	50
75891	செடி	சி. மீராசாயவு	செடி	13	3 5	12	50
75892	செடி	செடி	கட்டையடிப்பூமி	5	3 29	10	0
		படம 2,315.					
75912	மிருவோடை	இ. மீராசாயவு	செடி	1	2 0	12	50
75913	செடி	உ. அகமதுவெவவை	திக்கறறவட்டவான	18	1 3	12	50
75914	மிருவோடை	இ. உதுமாவெவவை	தவணைப்பூமி	5	1 24	12	50
75915	செடி	உ. மீராசாயவு	தவணைப்பூமி	18	1 3	12	50
		படம 2,378.					
75916	செடி	அ. ஆசம்வெவவை	சாளமடைப்படிமுனமாரி	14	1 24	12	50
75917	செடி	செடி	செடி	3	1 26	12	50
75918	செடி	செடி	செடி	1	3 19	12	50
95919	செடி	செடி	செடி	2	1 34	12	50
75920	செடி	லு. அகமதுவெவவை	அக்காறிமுனமாரி	4	0 28	12	50
		படம 2,432.					
76144	மிருவோடை	பொ. காசினவாரா	வலம்புரிச்சேனை	19	3 11	10	0
		படம 2,432.					
76391	மிருவோடை	மு. வாவாவெவவை	சம்புலாந்திமடுககாடு	5	1 21	10	0
76392	செடி	உ. தாமேரதாமபிள்ளை	நவுண்டாகமப்பூமி	3	0 39	12	50
76393	செடி	வ. வீ. பக்கோதமபி	செடி	5	0 17	12	50
76394	செடி	க. கண்ணப்பன	தவணைப்பூமி	29	2 38	10	0
		படம 2,935.					
76399	மிருவோடை	க. இளையதமபி	காயானமடுப்பூமி	6	1 22	10	0
76400	செடி	க. நலதமபி	வம்மியடிமுனமாரி	0	3 36	12	50
		படம 2,507.					
76758	மிருவோடை	மு. உதுமாவெவவை	வம்மியடிக்காடு	4	3 9	10	0
76759	செடி	இ. ஆதமவாரா	திக்கறறவட்டவான	11	1 8	12	50
			செடி	0	1 23	12	50



இல.	குறிச்சி.	கேள்விக்காரனின் பெயர்.	விவரம்.	விசாலம். அ. தூ. ப.	ஏக்கருக்கு தரிப்புவிசை. ரூ. ச.
படம 2,298.					
75782	ஓட்டைமாவடி	இ. மீராசாய்வு	காயானகாடு	2 3 15	10 0
75783	ஓட்டை	மு. மிலகின்னவா வர	சுரைபுணையடிக்காடு	2 0 11	10 0
75784	ஓட்டை	மு. இவ்றுயின	ஓட்டை	3 3 31	10 0
75786	ஓட்டை	பொதுவிற்பனவு	ஓட்டை	0 0 37	10 0
75787	ஓட்டை	மு. உமறுலெவவை	மாவடிக்காடு	3 2 15	10 0
75788	ஓட்டை	அ. ஆதம்பவா வர	சுரைபுணையடிப்பூமி	2 2 20	10 0
75790	ஓட்டை	க. அவியார	ஓட்டை	2 3 6	10 0
75791	ஓட்டை	அ. மீராசாய்வு	மாவடிக்காடு	6 0 0	10 0
75792	ஓட்டை	உ. இலமாலெவவை	ஓட்டை	1 1 20	10 0
படம 2,302.					
75804	ஓட்டைமாவடி	அ. வ. மீராசாய்வு	பட்டியடிப்பூமி	0 3 1	12 50
75805	ஓட்டை	ஓட்டை	ஓட்டை	1 2 34	10 0
75806	மீறுவோடை	அ. மு. அவியார	ஓட்டை	8 3 0	12 50
75807	ஓட்டை	இ. மீராசாய்வு	ஓட்டை	9 1 28	12 50
75808	ஓட்டை	அ. மு. அவியார	ஓட்டை	12 3 30	10 0
75809	ஓட்டை	உ. அகமதுலெவவை	தவணைப்பூமி	20 0 27	12 50
75810	ஓட்டை	அ. வீ. மீராசாய்வு	பட்டியடிவெளி	1 2 23	12 50
75811	ஓட்டை	மு. அகமதுலெவவை	வலம்புரிச்சேசை	16 3 9	10 0
75812	ஓட்டை	அ. வீ. மீராசாய்வு	ஓட்டை	49 2 8	10 0
75813	ஓட்டை	இ. அலுதலகாதா	ஓட்டை	7 2 39	12 50
75814	ஓட்டை	ஓட்டை	ஓட்டை	11 2 33	12 50
75815	ஓட்டை	இ. அலுதலகாதா	அதிகாரிமுனமாரி	0 2 9	15 0
படம 2,307.					
75834	ஓட்டைமாவடி	அ. அலுதலகாதா	மாவடிக்காடு	1 3 30	10 0
75835	ஓட்டை	அ. மீராசாய்வு	ஓட்டை	4 2 26	10 0
75836	ஓட்டை	அ. அலுதலகாதா	வட்டைமடுப்பூமி	4 1 21	10 0
75837	ஓட்டை	மு. உதுமாலெவவை	பகின்னஞ்சேணிக்காடு	1 3 0	10 0
75838	ஓட்டை	அ. உமறுலெவவை	தென்னந்தோட்டம்	0 2 2	12 50
75839	ஓட்டை	ஓட்டை	ஓட்டை	0 2 5	12 50
75840	ஓட்டை	உ. இலமாலெவவை	மகிளங்கேணிக்காடு	2 2 1	10 0
75841	ஓட்டை	உ. அகமதுலெவவை	மாவடிக்காடு	1 1 37	10 0
75842	மீறுவோடை	க. மீராசாய்வு	மாவடிவேம்புப்பூமி	2 3 21	10 0
75843	ஓட்டை	பொதுவிற்பனவு	ஓட்டை	2 2 32	10 0
75844	ஓட்டை	அ. முகமதுதத்தம்பி	ஓட்டை	2 3 35	10 0
75845	ஓட்டை	நா. தம்பி	ஓட்டை	0 0 9	10 0
75846	ஓட்டை	பொதுவிற்பனவு	ஓட்டை	1 1 35	10 0
75847	ஓட்டை	அ. அகமதுலெவவை	மாவடிக்காடு	1 1 12	10 0
75848	ஓட்டை	பொதுவிற்பனவு	ஓட்டை	0 2 13	10 0
75849	ஓட்டை	அ. வ. அலுதலகாதா	தென்னந்தோட்டம்	0 2 30	12 50
75850	ஓட்டை	அ. முகமதுதத்தம்பி	ஓட்டை	0 2 21	12 50
75851	ஓட்டை	ஓட்டை	ஓட்டை	0 0 39	12 50
75852	ஓட்டை	வ. வி. பக்கிரதம்பி	கருவாக்கேணி	9 0 0	10 0
75853	ஓட்டை	பொ. த. அகமதுலெவவை	மாங்கண்டடிப்பூமி	1 0 35	10 0
75855	ஓட்டை	ஓட்டை	தளக்காடு	4 1 5	10 0
75858	ஓட்டை	பொ. முகமது மரைக்கையர்	மாங்கண்டடிப்பூமி	2 2 2	10 0
75860	ஓட்டை	சி. மீராககண்டுப்போடி	கொண்டையன்கேணிப்பூமி	3 2 1	10 0
75861	ஓட்டை	ஐ. அ. முகமதுதத்தம்பி	தென்னந்தோட்டம்	0 0 33	12 50
75863	ஓட்டை	ஐ. அலுதலகாதா	மாவடிக்காடு	9 2 15	10 0
படம 2,374.					
76114	ஓட்டைமாவடி	அ. மீராசாய்வு	பட்டியடிவெளி	6 0 6	12 50
76114½	ஓட்டை	ஓட்டை	பட்டியடிப்பூமி	5 1 18	12 50
76118	ஓட்டை	இ. மீராசாய்வு	ஓட்டை	21 0 0	20 0
76119	ஓட்டை	உ. மீராலெவவை	ஓட்டை	27 2 38	20 0
76120	ஓட்டை	உ. முகமது	மஞ்ளாணைப்பூமி	13 2 18	12 50
படம 2,380.					
76147	ஓட்டைமாவடி	அ. கலந்தாலெவவை	சாததான்காட்டுப்பூமி	1 3 35	10 0
படம 2,439.					
76145	ஓட்டைமாவடி	அ. மீராசாய்வு	கலவணைப்பூமி	21 1 29	10 0
படம 2,510.					
76765	ஓட்டைமாவடி	ப. கலந்தாபோடி	பள்ளிமடுவெளி	1 3 34	12 50
76766	ஓட்டை	க. முகமதுதத்தம்பி	ஓட்டை	0 3 8	12 50
76767	ஓட்டை	ஓட்டை	ஓட்டை	1 1 6	12 50
76768	ஓட்டை	நா. இவ்றுயின்கண்டுப்போடி	கோறைப்புலம்பூமி	0 0 33	12 50

இல.	குறிச்சி.	கேள்விக்காரனின் பெயர்.	விசாலம்.		ஏக்கருக்கு தரிப்புலிவை.			
			அ. நூ. ப.	ரூ. ச.	ரூ. ச.	ரூ. ச.		
76769	ஒட்டமாவடி.	அ. வ. அவுதலகாதா	பள்ளிமடுகருடாப பூமி	13	2	37	12	50
76770	ரெடி	ஒட்டமாவடி, இலலா மாணசனங்கள்	பள்ளிவாசலும் தென்னைமாங்களும	3	0	21	12	50
76771	ரெடி	மு. உதுமாலெவவை ஆசிரியர்	புதுக்க துப்பரவுபண்ணியபூமி	2	3	18	12	50
76772	ரெடி	க. முகமதுததமபி	பள்ளிமடுவெளி	1	0	5	12	50
76773	ரெடி	ரெடி	ரெடி	4	0	33	12	50
76774	ரெடி	ரெடி	காடு	2	2	36	10	0
76775	ரெடி	க. மீராசாயவு	வயல	1	1	37	12	50
பட்டம் 2,528.								
76818	ஒட்டமாவடி	150,507 ம நொம்பா.கண்டத்தின் உருத்தாளர்	தென்னந்தோட்டம்	0	3	12	12	50
76819	ரெடி	ச. கணவதி	ஊத்துக்கரைக்காடு	0	3	9	10	0
76820	ரெடி	உ. ஆதமவாவா	மருங்கடிக்காடு	1	3	25	10	0
பட்டம் 2,305.								
75824	கணந்தலை	ஆ. சித்திரன்	கணந்தலைபூமி	5	2	27	10	0
75825	ரெடி	ரெடி	ரெடி	4	3	8	10	0
75826	ரெடி	ரெடி	மாவட்டத்தில	0	2	9	10	0
75827	மேற்.	உ. பொ. மு. முஸ்தபா	வெட்டைப்பூமி	0	0	34	10	0
75828	மேற்.	க. வேலன்	புகையிலைத்தோட்டம்	0	2	7	12	50
75829	மேற்.	வி. க. கிரகாமன்	ரெடி	0	1	8	12	50
75830	மேற்.	நா. அந்தன்	ரெடி	0	2	12	12	50
பட்டம் 2,360.								
76071	வாகரை	நா. சீனித்தமபி	புகையிலைத்தோட்டம்	1	2	7	12	50
76072	மேற்.	க. வைரமுத்து	ரெடி	1	0	6	12	50
பட்டம் 2,370.								
76104	வாகரை	நா. சீனித்தமபியுமறு பேரும்	புனைக்காடு	13	1	33	10	0
76105	மேற்.	மேற்.	ரெடி	7	1	1	10	0
பட்டம் 2,373.								
76113	கறசூடா	சி. வெ. அவுதலறகிமான காடு		7	1	0	10	0
பட்டம் 2,436.								
76401	பாசிக்குடா	மு. அகமதுலெவவை	முகத்துவாரக்காடு	4	1	14	10	0
பட்டம் 2,291.								
75759	பேத்தானை	க. சாமி	தென்னந்தோட்டம்	0	0	20	12	50
75760	ரெடி	மு. கணபதி	ரெடி	0	1	26	12	50
75761	ரெடி	பொதுவீறபனவு	தனைக்காடு	0	0	8	10	0
75762	ரெடி	ரெடி	ரெடி	17	2	10	10	0
பட்டம் 2,375.								
76121	வாளச்சேன	உ. தாமோதரமபிள்ளை	மலைச்சேனக்காடு	3	1	10	10	0
76122	ரெடி	சி. சீனித்தமபி	ரெடி	1	2	11	10	0
76123	மேத்தானை	க. வேலன்	தென்னந்தோட்டம்	0	1	30	12	50
76124	ரெடி	க. அந்தன்	ரெடி	0	1	10	12	50
76125	ரெடி	ச. வேலன்	ரெடி	0	1	30	12	50
76126	ரெடி	சி. வேலன்	ரெடி	0	0	28	12	50
76127	ரெடி	க. நல்லான்	ரெடி	0	1	5	12	50
76128	ரெடி	வ. தெயல்	ரெடி	0	1	37	12	50
76129	ரெடி	ப. பத்தன்	ரெடி	0	1	33	12	50
76130	ரெடி	ச. வேலன்	ரெடி	0	2	1	12	50
76131	ரெடி	மு. கணவதி	தனைக்காடு	3	0	36	10	0
76132	ரெடி	உ. சூஞ்சித்தமபி	ரெடி	1	1	31	10	0
76133	ரெடி	சித்தமபலம்	ரெடி	1	2	27	10	0

இக்காணிகளைப் பற்றிய மேலதிகமான வினம்பரங்களையும் விறபனவின் கொந்தீச்சுகளையுட்பற்றிப் பட்டங்களப்பு அரசாட்சி ஏசுனறுத்தரை யவர்களிடம் வினாவி அறிந்துகொள்ளலாம்.

தேசாதிபதி மகோதமா அவர்களினது கட்டளையின்படி,  
 ஈ. நொவல் உவாககர்,  
 இராசாங்கல்கிதா.

No. 700, E. P.

Colonial Secretary's Office,  
Colombo, April 6, 1898.

ON Wednesday, May 25, 1898, and the following days, the Government Agent for the Eastern Province will put up to action, at his office in Katiraveli Resthouse, the under-mentioned portions of Crown Land, on the terms authorized by Government.

Preliminary plan 2,204.—Katiraveli.

Lot.	Village.	Name of Applicant.	Description—Kallattukkadu.		Upset Price per	
			A. R. P.	Rs.	Extent.	Acre.
7364	Katiraveli	General sale	4	0	7	10
7365	Do.	do.	1	3	12	10
7366	Do.	do.	2	2	6	10
7367	Do.	do.	3	0	13	10
7368	Do.	do.	2	1	25	10
7369	Do.	do.	3	1	33	10
7370	Do.	do.	2	1	25	10
7371	Do.	do.	3	2	10	10
7372	Do.	do.	3	3	32	10
7373	Do.	do.	2	0	16	10
7375	Do.	do.	4	0	7	10
7377	Do.	do.	4	1	4	10
7378	Do.	do.	4	2	6	10
7379	Do.	do.	2	0	10	10
7380	Do.	do.	2	1	30	10
7381	Do.	do.	2	1	2	10
7382	Do.	do.	2	2	38	10
7383	Do.	do.	2	1	7	10
7384	Do.	do.	3	0	6	10
7385	Do.	do.	1	0	19	10
7386	Do.	do.	3	1	20	10
7387	Do.	do.	3	2	8	10
7388	Do.	do.	3	3	34	10
7389	Do.	do.	1	1	36	10
7390	Do.	do.	1	3	7	10
7391	Do.	do.	1	2	20	10
7392	Do.	do.	2	0	13	10
7393	Do.	do.	1	2	20	10
7394	Do.	do.	2	1	19	10
7395	Do.	do.	2	2	25	10
7396	Do.	do.	2	3	36	10
7397	Do.	do.	3	0	31	10

Preliminary plan 2,379.

Description—Attiyadittidal.			
76145	Katiraveli	P. H. Nanamuttu and P. Kartikeser	1 1 38 10

Description—Coconut garden.

76146	Katiraveli	S. Kopalan	0 0 24 15
-------	------------	------------	-----------

Preliminary plan 1,540.

Description—Kattavarayertouappumi.

4094	Katiraveli	General sale	0 2 34 10
4095	Do.	do.	0 2 34 10

NOTE.—The lots in preliminary plan 2,204 are to be sold on special terms, viz., the purchase amount and survey fees being payable in four annual instalments.

Further information regarding these lands and conditions of sale may be obtained from the Government Agent, Eastern Province, Batticaloa.

By His Excellency the Governor's command,  
E. NOEL WALKER,  
Colonial Secretary.

No. 700, E. P. கொ. சகந்திததார ஆபீசில்,  
கொழும்பில், 1898 ஐஸ் சித்திரைமீ 6 ந் திகதி.

1898 ம ஆண்டு வைகாசிமாசம் 25 ந் திகதியாகிய புதன்கிழமையிலு மதனையடுத்த நாட்களிலும் கிழக ரூ.மாகாணத்து கவற்றமேந்து ஏசனறவாகள் கதிர வெளி வாடியில இக்கனடியிற் சொல்லப்பட்டிருக்கிற முடிக்குரிய காணிதனாடுகளை, அரசாட்சியாரால உக

தரவுபண்ணப்பட்டிருக்கும் பொருத்தப்பிரகாரம் எல் லுத்திறகூறி வற்பார.

பிளான இலக்கம் 2,204, கோறலைப்பற்று.

சூறிச்சி—கதிரவெளி.

வீவரம்—கலலாற்றுக்காடு.

இல.	கேள்விகாரன்.	தரிப்பு விலை	
		வீசாலம்.	அக்கருக்கு.
இல.	கேள்விகாரன்.	அ. ரூ. பெ.	ரூ.
7364	பொதுவிற்பனவு	4 0 0	10
7365	மேற.	1 3 12	10
7366	மேற.	2 2 6	10
7367	மேற.	3 0 13	10
7368	மேற.	2 1 25	10
7369	மேற.	3 1 33	10
7370	மேற.	2 1 25	10
7371	மேற.	3 2 10	10
7372	மேற.	3 3 32	10
7373	மேற.	2 0 16	10
7375	மேற.	4 0 7	10
7377	மேற.	4 1 4	10
7378	மேற.	4 2 6	10
7379	மேற.	2 0 10	10
7380	மேற.	2 1 30	10
7381	மேற.	2 1 2	10
7382	மேற.	2 2 38	10
7383	மேற.	2 1 7	10
7384	மேற.	3 0 6	10
7385	மேற.	1 0 19	10
7386	மேற.	3 1 20	10
7387	மேற.	3 2 8	10
7388	மேற.	3 3 34	10
7389	மேற.	1 1 36	10
7390	மேற.	1 3 7	10
7391	மேற.	1 2 20	10
7392	மேற.	2 0 13	10
7393	மேற.	1 2 20	10
7394	மேற.	2 1 19	10
7395	மேற.	2 2 25	10
7396	மேற.	2 3 36	10
7397	மேற.	3 0 31	10

பட்டம் 2,379.

விவரம்—ஆத்தியடித்திடல்.

76145	பொ. த. ஞானமுத தம மறுபேரும்	1 1 38	10
-------	----------------------------	--------	----

விவரம்—தென்னந்தோட்டம்.

76146	சீ. கோபாலன்	0 0 24	15
-------	-------------	--------	----

பட்டம் 1,540, கோறலைப்பற்று.

விவரம்—காததவராயனதோடபூமி.

4094	பொதுவிற்பனவு	0 2 34	10
4095	மேற.	0 2 34	10

சூறிப்ப.—2,204 ம நொம்பா பட்டத்திலுள்ள கண்ட ன்களை வாங்குபவர்கள் வாங்கும் தொகையையும் அ ளவைச்செலவையும் நாலு வாயிதாஹல் கடமெய்டி தேசாதிபதியவர்கள் இடங்கொடுத்திருக்கிறார்கள்.

இக்காணிகளைப்பற்றிய மேலதிகமான விவரங்களை யும் விற்பனவின் கொந்திசைப்பற்றி மட்டக்களப்பு அரசாட்சி ஏசன்றுததரையவர்களிடம் வினாவு அறிந் துக்கொள்ளலாம்.

தேசாதிபதி மகோத்தமர் அவர்களினது

கட்டலையினையடி,  
ஈ. நோவெல் உவாககா,  
இராசாங்க விசைர்.

No. 701, E. P.

Colonial Secretary's Office,  
Colombo, April 15, 1898.

ON Friday, May 27, 1898, and the following days, the Government Agent for the Eastern Province will put up to auction, at his office in Batticaloa, the under-mentioned portions of Crown Land, on the terms authorized by Government

Preliminary plan 2,356.—Panama pattu.

Lot.	Village.	Name of Applicant.	Description.	Extent.		Upset Price
				A. R. P.	Rs. c.	per Acre.
76061	Pottvil	Mr. J. J. Robinson	Fit for paddy	2	3 37	12 50
76062	Do.	do.	Fit for coconuts	359	2 6.	12 50

Further information regarding these lands and conditions of sale may be obtained from the Government Agent, Eastern Province, Batticaloa.

By His Excellency the Governor's command,  
E. NOEL WALKER,  
Colonial Secretary.

No. 701, E. P.

கொலோனியல் சர்க்கிடுததார ஆபீசில்,  
கொழும்பு, 1898 (வரு) சிதகிராம 15 க.

1898 ம ஆண்டு வைகாசிமாசம் 27 ந் திகதியாகிய வெள்ளிக்கிழமையிலு மதனையடுத்த நாட்களில் மிகுக்கு மாகாணத்து கவறணமேந்து ஏசண்டவர்கள தனது ஆபீசில் இதனடியிற் சொல்லப்பட்டிருக்கிற முடிக்குரிய காணித துண்களை, அரசாட்சியாரால் உத்தரவுபண்ணப்பட்டிருக்கும் பொருத்தப் பிரகாரம் ஏலத்திற்கு விற்றார்.

பட்டம 2,356, பாணகைப்பற்று.

இல.	குறிச்சி.	கேள்விகாரரின் பெயர்.	வீவரம்.	நரிப்புக்கலை		
				வீசாலம்.	அக்கருக்கு.	
				அ. ரு. ப.	ரூ. ச.	
76061	பொத்தவல்	ஜெ. ஜெ. ரெபிசன துரை	வேளாண்மைக்கேற்றது	2	3 37	12 50
76062	பெடி	பெடி	தென்னம்பிள்ளைக்கேற்றது	359	2 6	12 50

இக்காணிகளைப்பற்றிய மேலதிகமான வினம்பரங்களையும் விற்பனைவின் கொந்தீசுகளையுமபற்றி மட்டக கணப்பு அரசாட்சி ஏசனறுத துரை யவர்களிடம் வினாவு் அறிந்துக்கொள்ளலாம்.

தேசாதிபதி மகோத்தமா அவர்களினது கட்டளையின்படி,  
ஈ. நோவெல் உலாகர்,  
இராசாங்க விகிதா.

## LAND SALES IN THE NORTH-WESTERN PROVINCE.

No. 1,255, N.-W. P.

Colonial Secretary's Office,  
Colombo, April 6, 1898.

ON Monday, May 23, 1898, at 1 o'clock P.M., the Government Agent for the North-Western Province, will put up to auction, at his office in Kurunegala, the under-mentioned portions of Crown Land, on the terms authorized by Government.

Three allotments of land situated in the Dambadeni hatpattu division of the Kurunegala District of the North-Western Province.

Preliminary plan 2,216.

Lot.	Village.	Name of Land.	Name of Claimant.	Description.	Extent.		Upset Price
					A. R. P.	Rs. c.	per Acre.
A 1129	Kiwulgalla	Madikelemukalaña	Crown	Garden	0	1 10	50
10778	Kadahapola	Mahawewakumbura	Crown	Paddy field	2	1 38	50
10779	Digandeniya	Ihalahalgahakumbura	Crown	Paddy field	0	1 23	50

Further information respecting these lands may be obtained from the Surveyor-General, and respecting the conditions of sale from the Government Agent, North-Western Province.

By His Excellency the Governor's command,  
E. NOEL WALKER,  
Colonial Secretary.

No. 1,255, N.-W. P.

වර්ෂ 1898 ක්වූ අප්‍රේල් මස 6 වෙනි දින කොළඹ

මහසෙනෙවුකාරීස්ථානයේදී කන්තෝරුවේදී.

වසම් දිසාවේ කුරුතැගල ආණ්ඩුවේ ඒජන්තවරයාණන්ගේ විසින් මෙහි පහත සඳහන්වන ආණ්ඩුව සන්තක ඉඩම් ආණ්ඩුවේ නියෝගවල ප්‍රකාරයට වර්ෂ 1898 ක්වූ මැයි මස 23 වෙනි දින සඳු දවල් 1 ව කුරුතැගල කවිවෙරියේදී වෙන්දේසිකර විකුණනට ගෙදෙනවා ඇත.

වසම් දිසාවේ කුරුතැගල පලාතේ දඹදෙනිහස්පත්තුවේ පිහිටා තිබෙන බිම්කැබලි.

සිතියම 2,216.

නො.	ගම.	ඉඩමේ නම.	අන්දම.	මහස.
A 1129	කිවුල්ගල්ල	මැදිකැලේ මුකලාන සිතියම 2,217.	වස්ත	0 1 10
10778	තඩහපොල	මහවැවකුඹුර	කුඹුරු ඉඩම	2 1 38
10779	දිගන්දෙනිහ නියමකරණලද මුදල අක්කරයක් රූපියල් 50යි.	සිතියම 2,218. ඉහල ගල්ගහකුඹුර	එම	0 1 23

මෙම ඉඩම් ගැන වැඩිදුර කාරණ සර්වේයර්පනරාජ්‍යයාණන්ගෙන්ද, විකිනීමේ කොන්දේසි ගැන කාරණ වසම් දිසාවේ ඒජන්තවරයාණන්ගෙන්ද දැනගනට පුළුවන.

ගරුකර ආණ්ඩුකාර උතුමානන්වහන්සේගේ ආඥාවලෙස,

ජ. නොඑල් වාකර,  
මහසෙනෙවුකාරීස්ථානයේ.

No. 1,256, N.-W. P.

Colonial Secretary's Office,  
Colombo, April 6, 1898.

ON Wednesday, May 18, 1898, at 1 o'clock p.m., the Government Agent for the North-Western Province will put up to auction for sale or settlement, at his office in Kurunegala, the under-mentioned portions of Crown Land, on the terms authorized by Government.

Five allotments of land situated in the Katugampola hatpattu division of the Kurunegala District of the North-Western Province.

Preliminary plan 1,614.

Lot.	Village.	Name of Land.	Name of Claimant.	Description.	Extent.			Upset Price
					A.	R.	P.	per Acre.
8306	Pidumina	Godayayamukalana	Crown	Forest	49	3	21	Rs. 40
F 698	Do.	Bulunawekandagawahena	K. Sumana Terunnanse	Ohena	4	3	1	11
F 698½	Do.	do.	do.	do.	6	2	30	11
G 698	Do.	Kapuhena	Halpe Disawa	do.	4	1	35	20
G 698½	Embawa	Boralugalagawahena	Disanayaka Appuhami	do.	1	0	5	20

Further information respecting these lands may be obtained from the Surveyor-General, and respecting the conditions of sale from the Government Agent, North-Western Province.

By His Excellency the Governor's command,

E. NOEL WALKER,  
Colonial Secretary.

No. 1,256, N.-W. P.

වර්ෂ 1898 ක්වූ අප්‍රේල් මස 6 වෙනි දින කොළඹ

මහසෙනෙවුකාරීස්ථානයේදී කන්තෝරුවේදී.

වසම් දිසාවේ කුරුතැගල ආණ්ඩුවේ ඒජන්තවරයාණන්ගේ විසින් මෙහි පහත සඳහන්වන ආණ්ඩුව සන්තක ඉඩම් ආණ්ඩුවේ නියෝගවල ප්‍රකාරයට වර්ෂ 1898 ක්වූ මැයි මස 18 වෙනි දින සඳු දවල් එකව කුරුතැගල කවිවෙරියේදී වෙන්දේසිකර විකුණනට නොගොත් බේරුම්කර දෙන්නට ගෙදෙනවා ඇත.

වසම් දිසාවේ කුරුතැගල පලාතේ කවුගම්පොලහස්පත්තුවේ පිහිටා තිබෙන බිම්කැබලි.

සිතියම 1,614. ගම—පිදුම.

නො.	ඉඩමේ නම.	අයිතිකම් කීයන්ගේ නම.	අන්දම.	මහස.
8306	ගොඩගාග මුකලාන	රජයේ	මුකලාන	49 3 21
F 698	මුලනවැවකන්දගාවා හේන	කේ. සුමන තෙරුන්ගාණන්	හේන	4 3 1
F 698½	එම	එම	එම	6 2 30
G 698	කපුහේන	ගල්දේ දිසාව	එම	4 1 35
G 698½	බොරඑලගාවා හේන	ගම—ඇඹාව. දිසානායක අරපුහාමි	එම	1 0 5

නියමකරනලද මුදල නොමමර 8306 දරන බිම්කැබලිවලට රූපියල් 40යි, නොමමර F 698 සහ F 698½ දරන බිම්කැබලිවලට අක්කරයක් රූපියල් 11යි, නොමමර G 698 සහ G 698½ දරන බිම්කැබලිවලට අක්කරයක් රූපියල් 20යි.

මෙම ඉඩම් ගැන වැඩිදුර කාරණ සර්වේයර්පනරාජ්‍යයාණන්ගෙන්ද, විකිනීමේ කොන්දේසි ගැන කාරණ කුරුතැගල ඒජන්තවරයාණන්ගෙන්ද දැනගනට පුළුවන.

ගරුකර ආණ්ඩුකාර උතුමානන්වහන්සේගේ ආඥාවලෙස,

ජ. නොඑල් වාකර,  
මහසෙනෙවුකාරීස්ථානයේ.

No. 1,257, N.-W. P.

Colonial Secretary's Office,  
Colombo, April 6, 1898.

ON Wednesday, May 18, 1898, at 1 o'clock P.M., the Government Agent for the North-Western Province will put up to auction, at his office in Kurunegala, the under-mentioned portions of Crown Land, on the terms authorized by Government.

Two allotments of land situated in the Katugampola hatpattu division of the Kurunegala District of the North-Western Province.

Preliminary plan 1,464.

Lot.	Village.	Name of Land.	Description.	Extent.		Upset Price
				A.	R.	per Acre.
						Rs.
7615	Wellarawa	Wellarawarodo	Forest	12	1 22	20
7617	Do.	Dummalagahahena	Garden	4	0 20	30

Further information respecting these lands may be obtained from the Surveyor-General, and respecting the conditions of sale from the Government Agent, North-Western Province.

By His Excellency the Governor's command,  
E. NOEL WALKER,  
Colonial Secretary.

No. 1,257, N.-W. P.

වම් 1898 ක්වූ අප්‍රේල් මස 6 වෙනි දින කොළඹ.

මහසෙනෙවුකාරීන් උත්සාහයෙන් කන්තෝරුවේදී.

වසඹ දිසාවේ කුරුමාහල ආණ්ඩුවේ ඒජන්ත උත්සාහයෙන් විසින් මෙහි පහත සඳහන්වන ආණ්ඩුව සන්තක ඉඩම් ආණ්ඩුවේ නියෝගවල ප්‍රකාරයට වම් 1898 ක්වූ මැයි මස 8 වෙනි දින වූ බදාදා දවල් 1 ව කුරුමාහ කවිවේරියේදී වෙන්දේසිකර විකුණන්නට යෙදෙනවා ඇත.

වසඹ දිසාවේ කුරුමාහල පලාතේ කවුගම්පල හත්පත්තුවේ පිහිටා තිබෙන බිම්කැබලි 2 ක්.

පිහියම 1,464.

නො.	ගම.	ඉඩමේ නම.	අත්දම.	මහස.
				අ. ර. ප
7615	වැල්ලරව	වැල්ලරවරොද	මුකලාන	12 1 22
7617	එම	දුම්මලගහහේන	වත්ත	4 0 20

නියමකරණලද මුදල නොමිමර 7615 දරණ බිම්කැබලිලට රුපියල් 20යි. නොමිමර 7617 දරණ බිම් කැබලිලට රුපියල් 30යි.

මෙම ඉඩම් ගැණ වැඩිදුර කාරණ සර්වේසර්ස්කරුල් උත්සාහයෙන්ද, විකිනීමේ කොන්දේසි ගැණ වසඹ දිසාවේ ආණ්ඩුවේ ඒජන්ත උත්සාහයෙන්ද දැනගන්නට පුළුවන.

ගරුකර ආණ්ඩුකාර උතුමානන්වහන්සේගේ ආඥාව ලෙස,  
ඊ. නොඑල් වාකර්,  
මහසෙනෙවුකාරීන් වමිස.

No. 1,258, N.-W. P.

Colonial Secretary's Office,  
Colombo, April 17, 1898.

ON Thursday, June 9, 1898, at 1 o'clock P.M., the Government Agent for the North-Western Province will put up to auction, at his office in Kurunegala, the under-mentioned portions of Crown Land, on the terms authorized by Government.

Three allotments of land situated in the Wannu hatpattu division of the Kurunegala District of the North-Western Province.

Preliminary plan 2,100.

Lot.	Village.	Name of Land.	Description.	Extent.	
				A.	R. P.
10315	Andarewa	Kumbukkadawelahena	Fine grain	1	1 9
10316	Do.	do.	Jungle	7	0 24
10407	Kirindigalla	Gedaragawa Suriyagahakumbura	Paddy field	1	3 27

Upset price,—Rs. 10 per acre.

Further information respecting these lands may be obtained from the Surveyor-General, and respecting the conditions of sale from the Government Agent, North-Western Province.

By His Excellency the Governor's command,  
E. NOEL WALKER,  
Colonial Secretary.

No. 1,258 N.-W. P.

වර්ෂ 1898 ක්වූ අප්‍රේල් මස 17 වෙනි දින කොළඹ මහසෙනෙවිගේ උත්තරානන්දයේ කන්තෝරුවේදීය.

වසර දසාවේ ආණ්ඩුවේ ඒජන්ත උත්තරානන්දයේ විසින් මෙහි පහත සඳහන්වන ආණ්ඩුව සන්තක ඉඩම් ආණ්ඩුවේ නියෝගවල ප්‍රකාරයට වර්ෂ 1898 ක්වූ ජූනි මස 9 වෙනි දින වූ ඉහස්පතින්ද දවල් එකට කුරුනෑගල කවිවෙරියේදී වෙන්දේසිකර විකුණනවා ඇත.

වසර දසාවේ කුරුනෑගල පලාතේ වන්තිගස්පත්තුවේ පිස්වා නිබෙන බිම්කැබලි 3.

සිතියම 2,100.

නො.	ගම.	ඉඩමේ නම.	අන්දම.	මහත.
				අ. රු. ප.
10315	අන්දරුව	කුඹුක්කඩවල හේන	කටුසරබෝග වපුරන ඉඩම	1 1 9
10316	එම	එම	කැලයක්	7 0 24
				සිතියම 2,125.
10407	කිරිදිගල්ල	ගෙදරගාවා සුරියගහකුඹුර	කුඹුර	1 3 27

නිගමකරනලද මුදල අක්කරයක් රුපියලි 10යි.

මෙම ඉඩම් ගැන වැඩිදුර කාරණා සර්වේශ්වර්ජනලේඛනානන්දයේදී, විකිනීමේ කොන්දේසි ගැන කාරණා කුරුනෑගල ආණ්ඩුවේ ඒජන්ත උත්තරානන්දයේදී දැනගන්නට පුළුවන.

ගරුකර ආණ්ඩුකාර උතුමානන්දයන්ගේදී ආඥාවලෙස,  
ඊ. නොඑල් වාකර,  
මහසෙනෙවිගේ වමන.

No. 1,259, N.-W. P.

Colonial Secretary's Office,  
Colombo, April 17, 1898.

ON Monday, June 6, 1898, at 1 o'clock P.M., the Assistant Government Agent for the Chilaw District will put up to auction, at his office in the Chilaw Kachcheri, the under-mentioned portions of Crown Land, on the terms authorized by Government.

Twelve allotments of land situated in the Pitigal korale north division of the Chilaw District of the North-Western Province.

Preliminary plan 1,717.

Lot.	Village.	Name of Applicant.	Description.	Extent.		
				A.	R.	P.
8671	Kumbutkuliya	P. Santiago Croos	Chena	5	2	12
8674	Do.	—	Open land, sandy	1	0	35
8675	Do.	S. G. Fernando	Small jungle	89	3	23
8678	Do.	—	Open land, sandy	0	1	12
8679	Do.	—	do	0	2	23
8680	Do.	S. G. Fernando	Jungle	198	2	0
8681	Do.	W. Moses Fernando	do.	49	0	0
8682	Do.	—	do.	102	1	10
8684	Do.	—	do.	4	1	26
8686	Amaikuli	Gabriel Tissera	do.	2	2	11
8688	Do.	Juse Appu	do.	19	0	32
8689	Do.	W. Moses Fernando	do.	9	0	12

Upset price,—Rs. 30 per acre.

Further information respecting these lands may be obtained from the Surveyor-General, and respecting the conditions of sale from the Assistant Government Agent, North-Western Province.

By His Excellency the Governor's command,

E. NOEL WALKER,  
Colonial Secretary.

No. 1,259, N.-W. P.

වර්ෂ 1898 ක්වූ අප්‍රේල් මස 17 වෙනි දින කොළඹ

මහසෙනෙවිගේ උත්තරානන්දයේ කන්තෝරුවේදීය.

වසර දසාවේ හලාවත උපඒජන්ත උත්තරානන්දයේ විසින් මෙහි පහත සඳහන්වන ආණ්ඩුව සන්තක ඉඩම් ආණ්ඩුවේ නියෝගවල ප්‍රකාරයට වර්ෂ 1898 ක්වූ ජූනි මස 6 වෙනි දින දවල් එකට හලාවත කවිවෙරියේදී වෙන්දේසිකර විකුණනවා ඇත.

වසර දසාවේ හලාවත දිස්ත්‍රික්කුවේ පිටිගල්කෝරලේ උතුරුකොට්ඨාසයේ පිස්වානිබෙන බිම්කැබලි 12ක්.

සිතියම 1,717. අපිකිකම කියන්නා—ආණ්ඩුව.

නො.	ගම.	ඉල්ලීමකාරයා.	අන්දම.	මහත.
				අ. රු. ප.
8671	කුඹුක්කුලිය	පි. සන්තියාගුරුස්	හේන	5 2 12
8674	එම	—	වැලි බිම	1 0 35
8675	එම	ඇස්. ජී. ප්‍රනාන්දු	කැලාව	89 3 23
8678	එම	—	වැලි බිම	0 1 12
8679	එම	—	එම	0 2 23

නො.	ගම.	ඉල්ලුම්කාරයා.	අන්දම.	මහත. අ. රු. ප.
8680	කුඹුක්කුලිය	අ. ස්. ජී. ප්‍රනාන්දු	කැලේ	198 2 0
8681	එම	ඩබ්ලිවු. මෝසෙස් ප්‍රනාන්දු	එම	49 0 0
8682	එම	—	එම	102 1 10
8684	එම	—	එම	4 1 26
8686	ආමකුලී	ගාභ්‍රියෙල් නිසේරා	එම	2 2 11
8688	එම	ජයේඅප්පු	එම	19 0 32
8687	එම	ඩබ්ලිවු. මෝසෙස් ප්‍රනාන්දු	එම	9 0 12

අක්කරයකට නියමකරනලද මුදල රුපියල් 30යි.

මෙම ඉඩම් ගැණ වැඩිදුර කාරණා සර්වේයර්ජනරාල් උන්නාන්සේගෙන්ද, විකිනීමේ කොන්දේසි ගැණ කාරණා වගම් දිසාවේ හලාවත උපජ්ජනන උන්නාන්සේගෙන්ද දැනගන්නට පුළුවන.

ගරුහර ආණ්ඩුකාර උතුමානන්වනන්සේගේ ආඥාවලෙස,

ජ. තොළල් වාකර්,  
මහසෙක්‍රතාරීස් වමිහ.

LAND SALES IN THE PROVINCE OF UVA.

No. 309, P. OF U.

Colonial Secretary's Office,  
Colombo, April 6, 1898.

ON Tuesday, May 17, 1898, at 1 P.M., the Government Agent for the Province of Uva will put up to auction, at his office in the Kachcheri, the under-mentioned portions of Crown Land, on the terms authorized by Government.

Six allotments of land situated in the Yatikinda division of the Badulla District of the Province of Uva.  
Preliminary plan 793/1.

Lot.	Village.	Name of Applicant.	Name of Claimant.	Description.	Upset price	
					Extent. A. R. P.	Rs.
2752	Arawakumbura	Mr. W. B. Scott	Crown	Patana sparsely covered with jungle	109 0 24	15
2755	Do.	do.	do.	Forest	3 2 17	20
2757	Do.	do.	do.	do.	0 3 11	20
2758	Do.	do.	do.	do.	0 3 7	20
2759	Do.	do.	do.	do.	1 1 0	20
2760	Do.	do.	do.	do.	3 0 17	20

Further information regarding these lands may be obtained from the Surveyor-General, and regarding conditions of sale from the Government Agent, Province of Uva.

By His Excellency the Governor's command,

E. NOEL WALKER,  
Colonial Secretary.

No. 309, P. OF U.

වමි 1898 ක්වූ අප්‍රේල් මස 6 වෙනි දින කොළඹ

මහසෙක්‍රතාරීස් උන්නාන්සේගේ කන්තෝරුවේදීය.

උච්ච දිසාවේ මහජ්ජනන උන්නාන්සේ විසින් මෙහි පහත සඳහන්වෙන ආණ්ඩුව සන්තක ඉඩම් ආණ්ඩුවේ නියෝගවල ප්‍රකාරයට වමි 1898 ක්වූ මැයි මස 17 වෙනි දිනවූ අහහරුවාදා දවල් එකට බදුල්ලේ සවි වර්සේදී වෙන්දේසිකර විකුණනට යෙදෙනවා ඇත.

උච්ච දිසාවේ බදුල්ල පලාතේ යටිකිද කොට්ඨාසයේ පිහිටා තිබෙන බිම්කැබෙලි.  
සිතියම 793

නො.	ගම.	ඉල්ලුම්කාරයා.	අන්දම.	මහත. අ. රු. ප.	අක්කර යක මිල. රු.
2752	අරවාකුඹුර	ඩබ්ලිවු. ඩී. ස්කොට් මහත්මයා	තැනින්තැන කැලේ තිබෙන පහත්බිම	109 0 24	15
2755	එම	එම	කැලේ	3 2 17	20
2757	එම	එම	එම	0 3 11	20
2758	එම	එම	එම	0 3 7	20
2759	එම	එම	එම	1 1 0	20
2760	එම	එම	එම	3 0 17	20

මෙම ඉඩම් ගැණ වැඩිදුර කාරණා කොළඹ සර්වේයර්ජනරාල් උන්නාන්සේගෙන්ද, විකිනීමේ කොන්දේසි ගැණ බදුල්ලේ ජ්ජනන උන්නාන්සේගෙන්ද දැනගතහැකිය.

ගරුහර ආණ්ඩුකාර උතුමානන්වනන්සේගේ ආඥාවලෙස,

ජ. තොළල් වාකර්,  
මහසෙක්‍රතාරීස් වමිහ.



No. 310, P. OF U.

Colonial Secretary's Office,  
Colombo, April 6, 1898.

ON Tuesday, May 17, 1898, at 1 P.M., the Government Agent for the Province of Uva will put up for sale or settlement, at his office in the Kachcheri, the under-mentioned portions of Crown Land, on the terms authorized by Government.

Two allotments of land situated in the Wellawaya division of the Badulla District of the Province of Uva.

Preliminary plan 48.

Lot.	Village.	Name of Applicant.	Name of Claimant.	Description.	Extent. A. R. P.
R 6	Dikkapitiya	Mr. A. C. Chamberlin	Elias Appu	Chena	5 1 8
7501	Karalabanda	Mr. A. C. Chamberlin	Crown	Patana	3 1 7

Upset price,—Rs. 15 per acre.

Further information respecting these lands may be obtained from the Surveyor-General, and regarding conditions of sale from the Government Agent, Province of Uva.

By His Excellency the Governor's command,

E. NOEL WALKER,  
Colonial Secretary.

No. 310, P. OF U.

වම් 1898 වූත් අප්‍රේල් මසවනි දින කොළඹ

මහසෙනෙවුකාරිස් ජනාන්තරයේ කන්කෝරුවේදී

දිසාවේ ඒජන්තලන්තාන්තරයේ විසින් ලේඛි පහසු සඳහන්වන ආණ්ඩුව සන්තක ඉඩම් ආණ්ඩුවේ නිකුත්වනු ලබන වම් 1898 ක් වූ මැසි මස 17 වෙනි දින දවල් එකට බදු එකිනෙකට දෙසිකර විකුණන්නට යෙදෙනවා ඇත.

උච්ච දිසාවේ බදු එකට වැල්ලවා නොදියාසයේ පිහිටා තිබෙන කිමිකැබෙලි.  
පිහිටම 48. අයිතිකම් නිකුත් නා—එලියස් අල්පු.

කො.	ගම.	ඉල්ලුම්කාරයා.	අත්දම.	මහත.
R 6	දික්කාපිටිය	ඒ. සී. වේමබර්ලිස් මහත්මයා	ජෙන	අ. රු. ප. 5 1 8
7501	කරලකන්ද	ඒ. සී. වේමබර්ලිස් මහත්මයා	පහස	3 1 7

අක්කරයක් රුපියල් 15 වේ සිට පටන්ගනු ලැබේ.

මෙම ඉඩම් ගැණ වැඩිදුර කාරණා සර්වේච රජනරල්තුමාගෙන්ද, විකිනීමේ කොන්දේසි ගැන බදුල්ලේ ඒජන්තලන්තාන්තරයේද දැනගන්නට පුළුවන.

ගරුභර ආණ්ඩුකාර උතුමානන්තරයේදී ආඥාවලස,

ජ. නොඵල් වාකර්,  
මහසෙනෙවුකාරිස් මමිය.

No. 311, P. OF U.

Colonial Secretary's Office,  
Colombo, April 6, 1898.

ON Tuesday, May 17, 1898, at 1 P.M., the Government Agent for the Province of Uva will put up to auction, at his office in the Kachcheri, the under-mentioned portions of Crown Land, on the terms authorized by Government.

Seven allotments of land situated in the Yatikinda division of the Badulla District of the Province of Uva.

Preliminary plan 645.

Lot.	Village.	Name of Applicant.	Name of Claimant.	Description.	Extent. A. R. P.	Upset Price per Acre. Rs.
2293	Kendagolla	Uduma Lebbe	Crown	Patana, scrub, and house	4 3 25	10
U 81	Gotuwela	Mr. H. O. Hoseason	H. Siyatu and another	Chena 7 to 10 years old	1 0 19	10
X 81	Do.	do.	Juse Mudalali	Patana (rich soil)	3 2 25	20
Z 81	Do.	do.	do.	High jungle	2 2 0	20
A 82	Do.	do.	do.	Patana (rich soil)	1 2 0	20
2544	Kanahela	N. G. Ukkubanda	Crown	Forest and high jungle	0 3 21	15
2678	Meddegama	Mr. H. O. Hoseason	Crown	Patana and scrub	9 3 33	10

Further information respecting these lands may be obtained from the Surveyor-General, and regarding conditions of sale from the Government Agent, Province of Uva.

By His Excellency the Governor's command,  
E. NOEL WALKER,  
Colonial Secretary.

No. 311, P. OF U.

වර්ෂ 1898 ක්වූ අප්‍රේල් මස 6 වෙනි දින කොළඹ

මහසෙනෙකාරීජනරාජ්‍යාණ්ඩුවේ කන්තෝරුවේදී.

ඉහළ දිසාවේ මහජනතලානාන්තේ විසින් මෙහි පහත සඳහන්වන ආණ්ඩුව සත්කම ඉඩම් ආණ්ඩුවේ නිකුත්වන ප්‍රකාරයට වර්ෂ 1898 ක්වූ මැයි මස 17 වෙනි දින වූ අගහරුවාද දවල් 1 ව බදුල්ලේ කවිමේරි සේදි වෙන්දේසිකර විකුණනට යෙදෙනවා ඇත.

ඉහළ දිසාවේ බදුල්ල පලාතේ පිහිටි කොට්ඨාසයේ පිහිටා තිබෙන බිම්කැබලි.  
පිහිටීම 645. අයිතිකම් කිසිත්තා—ආණ්ඩුව.

නො.	ගම.	ඉල්ලීමකාරයා.	අත්දම.	අ. රු. ප.	අක්කර සක මිල.
2293	කැන්දගොල්ල	උදුමාලෙබිබේ	පහත, කනත්ත සහ ගේ	4 3 25	10
U 81	නොටුවල	පිහිටීම 734. අයිතිකම් කිසිත්තා—එම්. සිසාතු සහ තව කෙනෙක්.	එම්. ඩී. ගොපීසන් මහත්මයා	1 0 19	10
X 81	එම	අයිතිකම් කිසිත්තා—ජුසේවුරුලාලී.	එම්. ඩී. ගොපීසන් මහත්මයා	3 2 25	20
Z 81	එම	එම	ලොකු කැලේ	2 2 0	20
A 82	එම	එම	පහත, සාරවත් ඉඩම	1 2 0	20
2544	කනගෙල	පිහිටීම 735. අයිතිකම් කිසිත්තා—ආණ්ඩුව.	ඇන්. ජී. උක්කුබන්ඩා	0 3 21	15
2678	මැද්දේගම	පිහිටීම 764. එම්. ඩී. ගොපීසන් මහත්මයා	පහත සහ කනත්ත	9 3 33	10

මෙම ඉඩම් ගැණ වැඩිදුර කාරණා කොළඹ සර්වේයර්ජනරාජ්‍යාණ්ඩුවේදී, විකිනීමේ කොන්දේසි ගැණ බදුල්ලේ ජනතලානාන්තේදී දැනගන්නට පුළුවන.

ගරුකර ආණ්ඩුකාර උතුමානන්තේදී ආණ්ඩුවල,  
ජී. නොඑල් වාකර්,  
මහසෙනෙකාරීජනරාජ්‍යාණ්ඩුවේ.

No. 312, P. OF U.

Colonial Secretary's Office,  
Colombo, April 6, 1898.

ON Tuesday, May 17, 1898, at 1 P.M., the Government Agent for the Province of Uva will put up for sale or settlement, at his office in the Kachcheri, the under-mentioned portions of Crown Land, on the terms authorized by Government.

Sixty-two allotments of land situated in the Yatikinda division of the Badulla District of the Province of Uva.  
Preliminary plan 2,720. Applicant—Mr. R. Stewart.

Lot.	Village.	Name of Claimant.	Description.	Extent.		
				A.	R.	P.
Y 337	Bedegama	Punchirala and Siyatu	Chena	0	3	38
Z 337	Do.	Hin Banda and Loku Banda	Field	4	2	2
A 338	Do.	do.	Chena	5	3	30
B 338	Do.	Kiri Banda and Kiriwante	do.	0	3	18
C 338	Do.	Loku Banda and Hin Banda	do.	11	0	20
D 338	Do.	Kiriwante Arachechi and Appuhami	do.	0	2	17
E 338	Do.	H. Kiriwante	do.	0	3	8
F 338	Do.	Rammenika and Punchirala	do.	0	3	4
G 338	Do.	Ratmali	do.	0	2	23
H 338	Do.	Badulla Korala and K. Banda	do.	1	2	24
I 338	Do.	Banda and Siyatu	do.	1	2	0
J 338	Do.	Punchirala	do.	1	0	21
K 338	Do.	do.	do.	3	0	5
L 338	Do.	do.	Field	1	1	26
8409	Do.	Crown	Patana	6	0	13
M 338	Do.	Kiriwante and Siyatu	Chena	1	1	34
N 338	Do.	Appuhami	do.	0	1	34
O 338	Do.	Punchirala	do.	0	1	27
P 338	Do.	Badida and Punchirala	do.	0	3	8
Q 338	Do.	Banda and Siyatu	do.	0	0	33
R 338	Do.	do.	do.	1	1	27
S 338	Do.	Punchirala	do.	3	2	35
T 338	Do.	Kiriwante	do.	1	0	7
U 338	Do.	Ganeti	do.	3	3	0
V 338	Do.	Punchirala	do.	1	0	32
W 338	Do.	do.	do.	3	1	15
X 338	Do.	Suwandi	do.	2	2	26
Y 338	Do.	Appu.	do.	1	0	9
8410	Do.	Crown	Scrub	1	0	0
Z 338	Do.	Appuhami	Chena and scrub	1	0	34
A 339	Do.	Ganetirala and Siyatu	Chena	1	3	3
B 339	Do.	Punchirala and Appuhami	do.	2	2	10
C 339	Do.	Loku Banda and Hin Banda	do.	1	2	9
D 339	Do.	Mr. Stewart	do.	2	3	31
E 339	Do.	do.	do.	1	2	6
F 339	Do.	Punchirala and Menikrala	Old coffee nursery	1	3	30
G 339	Do.	Spring Valley Company	Chena	3	3	34
H 339	Do.	Ganetirala	Grass field	3	3	34
I 339	Do.		Chena	3	1	37

Lot.	Village.	Name of Claimant.	Description.	Extent.		
				A.	R.	P.
8411	Bedegama	Crown	Patana	11	1	5
I 339	Do.	Appuhami	Chena	0	2	16
J 339	Do.	Loku Appuhami	do.	1	1	13
K 339	Do.	Loku Banda	do.	0	3	3
L 339	Do.	Kuma	do.	0	1	26
M 339	Do.	Punchirala	do.	0	2	14
N 339	Do.	Ganeti	do.	0	1	16
O 339	Do.	Ran Menika and Kiri Banda	do.	1	1	9
P 339	Do.	Hin Banda	do.	0	3	1
Q 339	Do.	Ganetirala and Siyatu	do.	1	1	10
R 339	Do.	do.	do.	0	1	39
S 339	Do.	Kiriwante and Appuhami	do.	1	2	0
T 339	Do.	Appuhami and Kiriwante	do.	2	1	26
U 339	Do.	do.	do.	1	1	1
V 339	Do.	Ganeti	do.	0	3	2
W 339	Do.	Kuma	do.	4	3	36
X 339	Do.	do.	do.	1	0	32
Y 339	Do.	Andi Kankanama	do.	0	2	28
Z 339	Do.	Kuma	do.	1	3	20
A 340	Do.	Kiri Banda	do.	0	3	35
B 340	Do.	Ran Menika	do.	0	3	9
C 340	Do.	Huduhami and Kiri Banda	do.	1	3	35
D 340	Do.	Kiri Banda	do.	0	2	37
E 340	Do.	Appuhami	do.	1	2	6
F 340	Do.	Kiri Banda and Huduhami	do.	1	1	19
G 340	Do.	Ganeti and Punchirala	do.	0	3	4
H 340	Do.	Ganetirala	do.	0	0	37
I 340	Do.	Kiri Menika	do.	1	0	29
J 340	Do.	Ganeti	do.	0	1	28
K 340	Do.	Ganetirala	do.	0	2	20
L 340	Do.	Kiriwanthe	do.	0	1	16
M 340	Do.	Siyatu	do.	0	2	16
N 340	Do.	Kuma	do.	1	3	37
O 340	Do.	Loku Banda	do.	0	3	11
P 340	Do.	Kiriwante	do.	0	1	2
Q 340	Do.	do.	do.	0	1	30
R 340	Do.	Appuhami	do.	0	2	22
S 340	Do.	Kiri Banda	do.	0	3	32
T 340	Do.	Appuhami and Ukku Banda	do.	1	2	36
U 340	Do.	Loku Banda and Hin Banda	do.	3	0	37
U 340½	Do.	do.	do.	0	0	1

Upset price,—Rs. 10 per acre.

Further information regarding these lands may be obtained from the Surveyor-General, and regarding conditions of sale from the Government Agent, Province of Uva, Badulla.

By His Excellency the Governor's command,  
E. NOEL WALKER,  
Colonial Secretary.

No. 312, P. OF U.

වස 1898 ක්වූ අප්‍රේල් මස 6 වෙනි දින කොළඹ මහසෙනෙකාරී ස්ථානයේ සේනෙයන්ගේ ජනරජ රාජ්‍යේදී.

උතුරු දිසාවේ මහජනනික උත්තරාණේ විසින් මෙහි පහත සඳහන් වෙන ආණ්ඩුව සත්කක ඉඩම් ආණ්ඩුවේ නිකුත්වන ප්‍රකාරයට වස 1898 ක්වූ මැයි මස 17 වෙනි දිනවූ අගහරුවාදා දවල් එකට බදුල්ලේ කම් මේරියේදී වෙන්දේසිකර විකුණන්නට යෙදෙනවා ඇත.

උතුරු දිසාවේ බදුල්ල පලාතේ සවිකිඳ කොට්ඨාසයේ පිහිටා තිබෙන බිම්කැබලි. සිහියම 2,720. ඉල්ලුම්කාරයා—ආර්. ස්ට්‍රොර්ට් මහත්මයා.

කො.	ගම.	අයිතීකම කියන්නා.	අන්දම.	මහස. අ. රු. ප.
Y 337	බැද්දේගම	පුංචිරල සහ සියාතු	සේන	0 3 38
Z 337	එම	හීන්බන්ඩා සහ ලොකුබන්ඩා	කුඹුර	4 2 2
A 338	එම	එම	සේන	5 3 30
B 338	එම	කිරිබන්ඩා සහ කිරිවන්ගේ	එම	0 3 18
C 338	එම	ලොකුබන්ඩා සහ හීන්බන්ඩා	එම	11 0 20
D 338	එම	කිරිවන්ගේ ආරච්චි සහ අප්පුහාමි	එම	0 2 17
E 338	එම	එම්. කිරිවන්ගේ	එම	0 3 8
F 338	එම	රංගු නිකා සහ පුංචිරල	එම	0 3 4
G 338	එම	රත්මලී	එම	0 2 23
H 338	එම	බදුල්ලේ කෝරල සහ කේ. බන්ඩා	එම	1 2 24
I 338	එම	බන්ඩා සහ සියාතු	එම	1 2 0
J 338	එම	පුංචිරල	එම	1 0 21
K 338	එම	එම	එම	3 0 5
L 338	එම	එම	කුඹුර	1 1 26
8409	එම	ආණ්ඩුව	පහත	6 0 13
M 338	එම	කිරිවන්ගේ සහ සියාතු	සේන	1 1 34
N 338	එම	අප්පුහාමි	එම	0 1 34

කො.	ගම.	අයිතියකම කියවන්නා.	අන්දම.	මහත.
				අ. රු. ප.
O 338	බැඳ්දේගම	පුංචිරල	හේන	0 1 27
P 338	එම	බන්ධා සහ පුංචිරල	එම	0 3 8
Q 338	එම	බන්ධා සහ සියාතු	එම	0 0 33
R 338	එම	එම	එම	1 1 27
S 338	එම	පුංචිරල	එම	3 2 35
T 338	එම	කිරිමැනිකා	එම	1 0 7
U 338	එම	ගන්ඇති	එම	3 3 0
V 338	එම	පුංචිරල	එම	1 0 32
W338	එම	එම	එම	3 1 15
X 338	එම	සුවදී	එම	2 2 26
Y 338	එම	අප්පු	එම	1 0 9
8410	එම	ආණ්ඩුව	ලදු කැලාව	1 0 0
Z 338	එම	අප්පුහාමි	එම හේන	1 0 34
A 339	එම	ගන්ඇතිරල සහ සියාතු	හේන	1 3 3
B 339	එම	පුංචිරල සහ අප්පුහාමි	එම	2 2 10
C 339	එම	ලොකුබන්ධා සහ කිරිබන්ධා	එම	1 2 9
D 339	එම	ස්වච්ඡාරි මහත්මසා	එම	2 3 31
E 339	එම	එම	පරන කෝපි නවාන	1 2 6
F 339	එම	පුංචිරල සහ මැනික්කරල	හේන	1 3 30
G 339	එම	ස්පිරිගවැලි සමාගම	තනකොල පිම්බනිස	3 3 34
H 339	එම	ගන්ඇතිරල	හේන	3 1 37
8411	එම	ආණ්ඩුව	පහන	11 1 5
I 339	එම	අප්පුහාමි	හේන	0 2 16
J 339	එම	ලොකුඅප්පුහාමි	එම	1 1 13
K 339	එම	ලොකුබන්ධා	එම	0 3 3
L 339	එම	කුමා	එම	0 1 26
M 339	එම	පුංචිරල	එම	0 2 14
N 339	එම	ගන්ඇති	එම	0 1 16
O 339	එම	රත්මැනිකා සහ කිරිබන්ධා	එම	1 1 9
P 339	එම	කීන්අප්පු	එම	0 3 1
Q 339	එම	ගන්ඇතිරල සහ සියාතු	එම	1 1 10
R 336	එම	එම	එම	0 1 39
S 339	එම	කිරිවත්තේ සහ අප්පුහාමි	එම	1 2 0
T 339	එම	අප්පුහාමි සහ කිරිවත්තේ	එම	2 1 26
U 339	එම	එම	එම	1 1 1
V 339	එම	ගන්ඇති	එම	0 3 2
W339	එම	කුමා	එම	4 3 36
X 339	එම	එම	එම	1 0 32
Y 339	එම	ආත්තියකත්තාගම	එම	0 2 28
Z 339	එම	කුමා	එම	1 3 20
A 340	එම	කිරිබන්ධා	එම	0 3 35
B 340	එම	රත්මැනිකා	එම	0 3 9
C 340	එම	හුදුහාමි සහ කිරිබන්ධා	එම	1 3 35
D 340	එම	කිරිබන්ධා	එම	0 2 37
E 340	එම	අප්පුහාමි	එම	1 2 6
F 340	එම	කිරිබන්ධා සහ අප්පුහාමි	එම	1 1 19
G 340	එම	ගන්ඇති සහ පුංචිරල	එම	0 3 4
H 340	එම	ගන්ඇතිරල	එම	0 0 37
I 340	එම	කිරිමැනිකා	එම	1 0 29
J 340	එම	ගන්ඇති	එම	0 1 28
K 340	එම	ගන්ඇතිරල	එම	0 2 20
L 340	එම	කිරිවත්තේ	එම	0 1 16
M 340	එම	සියාතු	එම	0 2 16
N 340	එම	කුමා	එම	1 3 37
O 340	එම	ලොකුබන්ධා	එම	0 3 11
P 340	එම	කිරිවත්තේ	හේන	0 1 2
Q 340	එම	එම	එම	0 1 30
R 340	එම	අප්පුහාමි	එම	0 2 22
S 340	එම	කිරිබන්ධා	එම	0 3 32
T 340	එම	අප්පුහාමි සහ උක්කුබන්ධා	එම	1 2 36
U 340	එම	ලොකුබන්ධා සහ කිරිබන්ධා	එම	3 0 37
U 340½	එම	එම	එම	0 0 1

අක්කරයක් රුල්ලේ 10 සිට පටන්ගනු ලැබේ.

මෙම ඉඩම් ගැණ වැඩිදුර කාරණා සර්වේසර් ජනරාල්තුමාගෙන්ද, විකිනීම සම්බන්ධව උඩ දිසාමේ ආණ්ඩු මිලි ඒත්තලත්තාත්තේගෙන්ද දනගත කැකිස.

ගරුතර ආණ්ඩුකාර උතුමානස්වහන්සේගේ ආඥාව ලෙස,  
 ජ. නොල්ලි මාකරු,  
 මහසෙනෙකාරිස් මමිත.

**NOTICE UNDER ORDINANCE No. 1 OF 1897.**

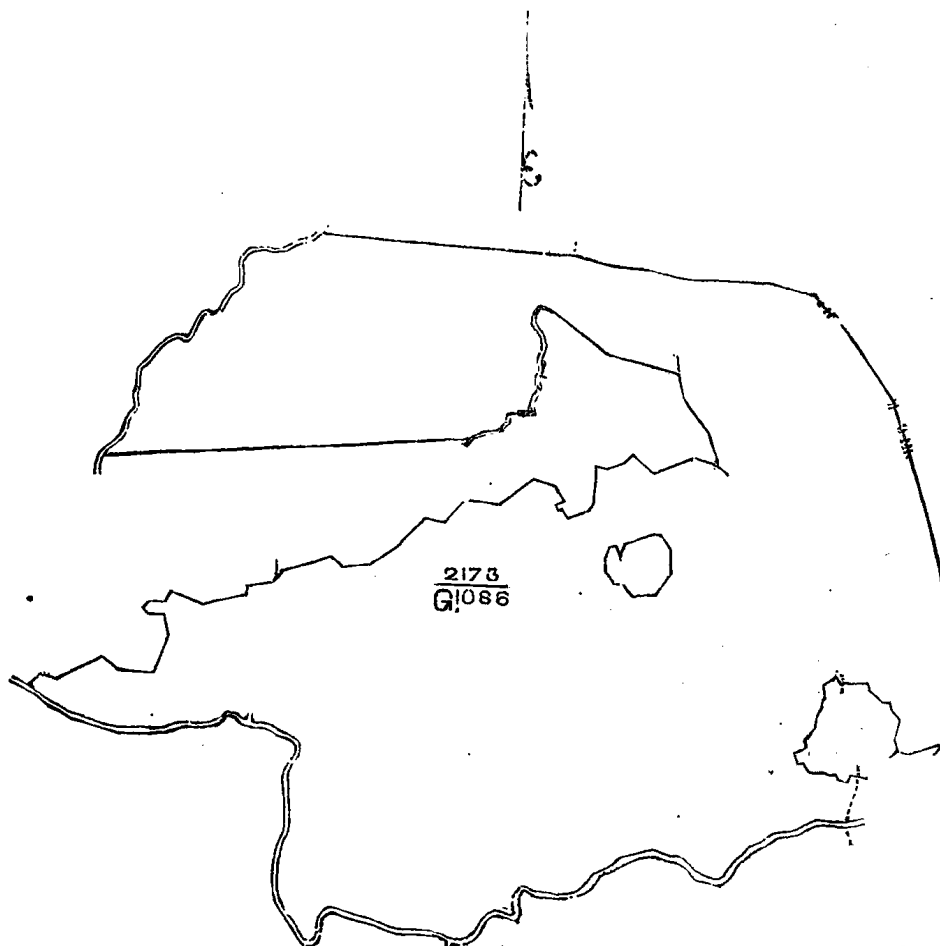
[An Ordinance relating to Claims to Forest, Chena, Waste, and Unoccupied Lands.]

**Order under Section 2 of Ordinance No. 1 of 1897, declaring the Land to be Crown Property.**

In the matter of land commonly called and known as Eramuduwewa, situate in the village of Eramuduwewa in the Rajawanni pattuwa of Demala Hatpattuwa, in the Puttalam District of the North-Western Province, and of the Ordinance No. 1 of 1897.

**T**HE notice required by section 1 of the Ordinance No. 1 of 1897 having been duly published in manner prescribed by that section in respect of the above-named land, and no claim having been made to the said land or to any interest therein within the period of three months from the said date of the said notice :

I, Edward Thomas Noyes, Assistant Government Agent of the Puttalam District, in the North-Western Province, under and by virtue of the powers vested in me in that behalf by section 2 of the said Ordinance, do hereby, on this Thirtieth day of November, 1897, order and declare that the said land, commonly called and known as Eramuduwewa, situate in the village of Eramuduwewa in the Rajawanni pattuwa of Demala Hatpattuwa, in the



Surveyor-General's Office.  
Colombo, March 15, 1898

P. D. WARREN,  
Assistant Surveyor-General.

Puttalam District, in the North-Western Province, and shown as lot G 1086 in preliminary plan No. 2,173 of land situate in the said village, a certified copy whereof is hereunto annexed, and containing in extent 964 acres, and bounded as follows: on the north by Crown forest and Palawattanvembu, on the south by Nanneri-o-ya and lots N 1086 and O 1086, on the east by Crown forest called Eramuduwewakele or Nungama watershed, on the west by Timbiripotana-ela, and lots H 1,086, I 1,086, K 1,086, L 1,086, M 1,086, and 10,636½— is the property of the Crown.

Puttalam Kachcheri,  
The 30th day of November, 1897.

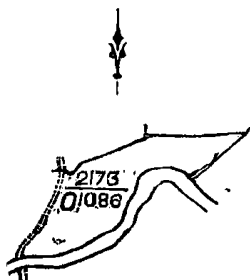
E. T. NOYES,  
Assistant Government Agent.

**Order under Section 2 of Ordinance No. 1 of 1897,  
declaring the Land to be Crown Property.**

In the matter of land commonly called and known as Eramuduwewa, situate in the village of Eramuduwewa in the Rajawanni pattuwa of Demala Hatpattuwa, in the Puttalam District of the North-Western Province, and of the Ordinance No. 1 of 1897.

**T**HE notice required by section 1 of the Ordinance No. 1 of 1897 having been duly published in manner prescribed by that section in respect of the above-named land, and no claim having been made to the said land or to any interest therein within the period of three months from the said date of the said notice:

I, Edward Thomas Noyes, Assistant Government Agent of the Puttalam District, in the North-Western Province, under and by virtue of the powers vested in me in that behalf by section 2 of the said Ordinance, do hereby on



P. D. WARREN,  
Assistant Surveyor-General.

Surveyor-General's Office,  
Colombo, March 15, 1898.

this Thirtieth day of November, 1897, order and declare that the said land, commonly called and known as Eramuduwewa, situate in the village of Eramuduwewa in the Rajawanni pattuwa of Demala Hatpattuwa, in the Puttalam District, in the North-Western Province, and shown as lot O 1,086 in preliminary plan No. 2,173 of lands situate in the said village, a certified copy whereof is hereunto annexed; and containing in extent 6 acres 3 roods 32 perches, and bounded as follows: on the north by lots G 1,086 and N 1,086, on the south by Nanneri-oya, on the east by Crown forest called Eramuduwewakele or Nungama watershed, on the west by lot G 1,086—is the property of the Crown.

E. T. NOYES,  
Assistant Government Agent.

Puttalam Kachcheri,  
The 30th day of November, 1897.

**Order under Section 2 of Ordinance No. 1 of 1897,  
declaring the Land to be Crown Property.**

In the matter of land commonly called and known as Eramuduwewa, situate in the village of Eramuduwewa in the Rajawanni pattuwa of Demala Hatpattuwa, in the Puttalam District of the North-Western Province, and of the Ordinance No. 1 of 1897.

**T**HE notice required by section 1 of the Ordinance No. 1 of 1897 having been duly published in manner prescribed by that section in respect of the above-named land, and no claim having been made to the said land or to any interest therein within the period of three months from the said date of the said notice:

I, Edward Thomas Noyes, Assistant Government Agent of the Puttalam District of the North-Western Province, under and by virtue of the powers vested in me in that behalf by section 2 of the said Ordinance, do hereby on this Thirtieth day of November, 1897, order and declare that the said land, commonly called and known as Eramuduwewa, situate in the village of Eramuduwewa in the

Rajawanni pattuwa of Demala Hatpattuwa, in the Puttalam District, in the North-Western Province, and



P. D. WARREN,  
Assistant Surveyor-General.

Surveyor-General's Office,  
Colombo, March 15, 1898.

shown as lot J 1086 in preliminary plan No. 2,173 of land situate in the said village, a certified copy whereof is hereunto annexed; and containing in extent 7 acres, and bounded as follows: on the north, south, east, and west by lot G 1,086—is the property of the Crown.

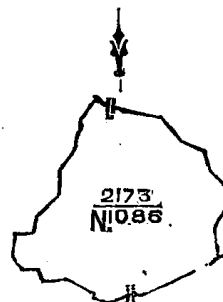
E. T. NOYES,  
Assistant Government Agent.  
Puttalam Kachcheri,  
The 30th day of November, 1897.

**Order under Section 2 of Ordinance No. 1 of 1897,  
declaring the Land to be Crown Property.**

In the matter of land commonly called and known as Eramuduwewa, situate in the village of Eramuduwewa in the Rajawanni pattuwa of Demala Hatpattuwa, in the Puttalam District of the North-Western Province, and of the Ordinance No. 1 of 1897.

**T**HE notice required by section 1 of the Ordinance No. 1 of 1897 having been duly published in manner prescribed by that section in respect of the above-named land, and no claim having been made to the said land or to any interest therein within the period of three months from the said date of the said notice:

I, Edward Thomas Noyes, Assistant Government Agent of the Puttalam District, in the North-Western Province, under and by virtue of the powers vested in me in that behalf by section 2 of the said Ordinance, do hereby on



P. D. WARREN,  
Assistant Surveyor-General.

Surveyor-General's Office,  
Colombo, March 15, 1898.

this Thirtieth day of November, 1897, order and declare that the said land, commonly called and known as Eramuduwewa, situate in the village of Eramuduwewa in the Rajawanni pattuwa of Demala Hatpattuwa, in the Puttalam District, in the North-Western Province, and shown as lot N 1,086 in preliminary plan No. 2,173 of lands situate in the said village, a certified copy whereof is hereunto annexed; and containing in extent about 16 acres 2 roods 14 perches, and bounded as follows: on the north, east, and west by lot G 1,086, on the south by lot O 1,086—is the property of the Crown.

E. T. NOYES,  
Assistant Government Agent.  
Puttalam Kachcheri,  
The 30th day of November, 1897.

SALES OF ARRACK, TOLL, AND OTHER RENTS.

NOTICE is hereby given that on Friday, April 29, 1898, at 2 P.M., will be put up for re-sale at the Kandy Kachcheri, at the risk of the original purchasers, the under-mentioned Toll Rents of the Central Province, from May 1 to December 31, 1898, the original purchasers of which may have failed on or before that date to pay the instalments for the month of March, 1898.

The purchasers at the re-sale will be required to deposit one-tenth of the purchase amount on the day of sale.

Further conditions will be read and explained on the day of sale.

Description of Rents.

Table with 2 columns: Rents and Locations. Includes Pupuressa road, Madawala road, Weragantota ferry, Bowwagama bridge, Kadawala road, Taldeniya bridge and Kengalla road, Kalude Ella-Perabahu-teenna, Kolongahamula road, Peradeniya bridge and Iriyagama road, Katugastota bridge, Talatu-oya bridge and Gonawatta ferry.

ALLANSON BAILEY, Government Agent.

Kandy Kachcheri, April 16, 1898.

විකිණීමට නිබන්ධන රේඛණය: පුපුරුසේ පාරේ රේඛණය, මඩවල පාරේ රේඛණය, චේරගම්පොට ගෙඩුපල, බිච්චාගම පාලම, කඩවල පාරේ රේඛණය, ගෙල්ලේගොඩ පාලම සහ ගෙල්ලේ පාරේ රේඛණය, කඳුදැණ පෙරබහුකැත්තේ පාරේ රේඛණය, කොලොන්නගම පාරේ රේඛණය, පේරාදෙණියේ පාලම සහ ජීර්ගම පාරේ රේඛණය, කටුනායක පාලම, කලාතුමයේ පාලම සහ ගෝනවත්තේ කොටුපල.

නැවත විකිණීමේදී ඉල්ලාගන්නා අයවරුන් විසින් එසේ ඉල්ලාගන්නා ලද ගණනෙන් දහයෙන් එකක් ඵකුණුපු දවසේදී මුදලෙන් බැඳගන්නට ඕනෑය.

වැඩිදුර කොන්දේසි ඵකුණන දවසේදී කියවා ගේ රුමිකර දෙනු ලැබේ.

විකිණීමට නිබන්ධන රේඛණය: පුපුරුසේ පාරේ රේඛණය, මඩවල පාරේ රේඛණය, චේරගම්පොට ගෙඩුපල, බිච්චාගම පාලම, කඩවල පාරේ රේඛණය, ගෙල්ලේගොඩ පාලම සහ ගෙල්ලේ පාරේ රේඛණය, කඳුදැණ පෙරබහුකැත්තේ පාරේ රේඛණය, කොලොන්නගම පාරේ රේඛණය, පේරාදෙණියේ පාලම සහ ජීර්ගම පාරේ රේඛණය, කටුනායක පාලම, කලාතුමයේ පාලම සහ ගෝනවත්තේ කොටුපල.

ඇලාන්සන් බේලි, ආණ්ඩුවේ ඒජන්ත උපකාරකයා.

වර්ෂ 1878 කටු අප්‍රේල් මස 16 වෙනි දින මහනුවර කමිෂාරිස් දිසා.

NOTICE is hereby given that on Friday, April 29, 1898, at 2 P.M., will be put up for re-sale at the Kandy Kachcheri, at the risk of the original purchasers the under-mentioned Toll Rents of the Central Province, from May 1 to December 31, 1898, the original purchasers of which may have failed on or before that date to enter into the bond required by the conditions.

The purchasers at the re-sale will be required to deposit one-tenth of the purchase amount on the day of sale.

Further conditions will be read and explained on the day of sale.

Description of Rents.

Table with 2 columns: Rents and Locations. Includes Gampola bridge, Pussellawa road toll, Kandy Kachcheri, ALLANSON BAILEY, Government Agent, April 18, 1898.

විකිණීමට නිබන්ධන රේඛණය: නැවත විකිණීමේදී ඉල්ලාගන්නා අයවරුන් විසින් එසේ ඉල්ලාගන්නා ලද ගණනෙන් දහයෙන් එකක් ඵකුණුපු දවසේදී මුදලෙන් බැඳගන්නට ඕනෑය. වැඩිදුර කොන්දේසි ඵකුණන දවසේදී කියවා ගේ රුමිකර දෙනු ලැබේ.

විකිණීමට නිබන්ධන රේඛණය: ගම්පොල පාලම, පුස්සලොව පාරේ රේඛණය, ඇලාන්සන් බේලි, ආණ්ඩුවේ ඒජන්ත උපකාරකයා. වර්ෂ 1898 කටු අප්‍රේල් මස 18 වෙනි දින මහනුවර කමිෂාරිස් දිසා.

NOTICE is hereby given that on Friday, April 29, 1898, at 1 P.M., will be put up for re-sale at the Galle Kachcheri, at the risk of the original purchasers, any of the under-mentioned Arrack Rents of the Southern Province, the original purchasers of which may have failed on or before that date to pay the instalment for the month of March, 1898.

The purchaser at the re-sale should deposit one-tenth of the purchase amount on the day of sale and complete the necessary security without delay.

Galle District.

- From May 1, 1898, to June 30, 1898. 1. Four Gravets, Galle, and Akmimana. 2. Wellaboda pattu, Gangaboda pattu, and Hinidum pattu. 3. Bentota-Walallawiti korale. 4. Talpe pattu.

Hambantota District.

- From May 1, 1898, to December 31, 1898. 5. Giruwa pattu west. From May 1, 1898, to December 31, 1899. 6. Magam pattu. From May 1, 1898, to December 31, 1898. 7. Giruwa pattu east.

Matara District.

- From May 1, 1898, to December 31, 1898. 8. Weligam and Morowak korales. 9. Four Gravets, Matara, Wellaboda pattu, Gangaboda pattu, Kandaboda pattu, and Makewita.

E. B. ALEXANDER, for Government Agent. Galle Kachcheri, April 13, 1898

මෙහි පහත සඳහන් වෛත දකුණු පලාතේ අරක්කු රේන්දවලින් මුල් ගැනුම්කාරයින් විසින් වර්ෂ 1898 ක්වූ මාර්තු මාසේදී ගෙවිය යුතු මුදල වර්ෂ 1898 ක්වූ අප්‍රේල් මස 29 වෙනි සිකුරුදා හෝ ඊට මත්තෙන් ගෙවනව නොගෙදෙන අරක්කු රේන්ද වර්ෂ 1898 ක්වූ අප්‍රේල් මස 29 වෙනි සිකුරුදා දවල් එකට ගාල්ලේ කම් වේරියේදී මුල් ගැනුම්කාරයින්ගේ අප්‍රයෝජනයට දෙවනු විකුණනව යෙදෙනවා ඇත.

දෙවනු විකිනීමේදී ගැනුම්කාරයා විසින් විකිනීමේ මුදලෙන් දහසෙන් පංඟුවක් විකුණුම් දවසේදී ගෙවනව ඕනෑවා සහ නොපවාව ඇත සම්පූර්ණකරනවද ඕනෑය.

**ගාළු දිස්ත්‍රික්කයේ.**

වර්ෂ 1898 වේ මැයි මාසේ 1 වෙනි දින පටන්.  
වර්ෂ 1898 වේ ජූනි මස 30 වෙනි දින දක්වා :

1. ගාල්ලේ කඩවත්සනර සහ අක්මමන.
2. ගාල්ලේ වැල්ලඛිඛපත්තුවේ, ගහවිඳුපත්තුවේ සහ හිනිදුම්පත්තුවේ රේන්දය.
3. ගාල්ලේ බෙන්කොට වලල්ලාපිටි කෝරලේ රේන්දය.
4. ගාල්ලේ කල්ලේපත්තුවේ රේන්දය.

**හම්බන්තොට දිස්ත්‍රික්කයේ.**

වර්ෂ 1898 වේ මැයි මස 1 වෙනි දින පටන් වර්ෂ 1898 වේ දෙසැම්බර් මස 31 වෙනි දින දක්වා :

5. බස්නාහිර හිරුවාපත්තුවේ රේන්දය.
6. මාගම්පත්තුවේ රේන්දය.
7. නැගෙනහිර හිරුවාපත්තුවේ රේන්දය.

**මාතර දිස්ත්‍රික්කයේ.**

වර්ෂ 1898 වේ මැයි මස 1 වෙනි දින පටන් වර්ෂ 1898 වේ දෙසැම්බර් මස 31 වෙනි දින දක්වා :

8. වැලිගම් කෝරලේ සහ මොරවක්කෝරලේ රේන්දය.
9. මාතර කඩවත්සනර, වැල්ලඛිඛපත්තුව, ගහවිඳුපත්තුව, කන්දඛිඛපත්තුව සහ මාකාවිට.

ජ. බී. ඇලෙක්සැන්ඩර්,  
ආණ්ඩුවේ ඒජන්තහැඟ වෙනුවට.

වර්ෂ 1898 ක්වූ අප්‍රේල් මස 13 වෙනි දින ගාල්ලේ කම්වේරියේදීය.

NOTICE is hereby given that the Government Agent, Galle, will put up for re-sale by public auction, at the risk of the original purchasers, the under-mentioned Tolls, from May 1 to December 31, 1898, on Friday, April 29, 1898, at 1 P.M.:-

1. The road toll at Kahawa.
2. The road toll at Paradowewatta.
3. The minor toll on the Hirimbura-Baddegama road.
4. The minor toll on the Ambalangoda-Elpitiya road.
5. The bridge toll at Bentota.
6. Ferry toll Halpatota.
7. Road toll, Labuduwa-Akminana.

The purchaser must deposit one-tenth of the purchase amount on the day of sale in cash and complete the necessary security on or before April 15, 1898.

*Reason for Re-sale.*

Non-payment of the instalment for March, 1898.

E. R. ALEXANDER,  
for Government Agent.  
Galle Kachcheri,  
April 13, 1898.

වර්ෂ 1898 වේ මැයි මස 1 වෙනි දින සිට දෙසැම්බර් මස 31 වෙනි දින වනතුරු මෙහි පහත සඳහන් වෛත රේන්ද පළමු ගැනුම්කාරයින්ගේ අප්‍රයෝජනයට ඒජන්තවරුන්ගේ විසින් අප්‍රේල් මස 29 වෙනි සිකුරුදා දවල් පිනුවේ එකට ප්‍රසිඛ වෙත්තේදීදී දෙවනු විකුණනව යෙදෙනවා ඇත. එනම් :

1. කහවේ පාරේ රේන්දය.
2. පරදුවේ වත්තේ පාරේ රේන්දය.
3. හිරිඹුර් බද්දේගම අතුරුපාරේ රේන්දය.
4. අම්බලන්ගොඩ ඇල්පිටියේ අතුරුපාරේ රේන්දය.
5. බෙන්කර පාලම් රේන්දය.
6. හල්පාකොට නොටුපල් රේන්දය, ලඹුදුට අක් මුවන පාරේ රේන්දය.

ඉල්ලුම්කාරයින් විසින් රේන්දය ගත්ව දෙන මුදලෙන් දහසෙන් පංඟුවක් රේන්දේට ඇත පිණිස අත් පිට ගෙවා ලබන අප්‍රේල් මස 15 වෙනිදින මෙහා ඕනෑ ඇත සම්පූර්ණකරනව ඕනෑය.

දෙවනු විකුණනව යෙදෙන කාරණය හම් 1898 වේ මාර්තු මාසයට ගෙවනව ඕනෑ මුදල නොගෙවී තිසාය.

ජ. බී. ඇලෙක්සැන්ඩර්,  
ආණ්ඩුවේ ඒජන්තහැඟ වෙනුවට.

වර්ෂ 1898 ක්වූ අප්‍රේල් මස 13 වෙනි දින ගාල්ලේ කම්වේරියේදීය.

NOTICE is hereby given that on Saturday, April 30, 1898, at 1 P.M., will be put up for re-sale at the Kurunegala Kachcheri, at the risk of the original purchasers, the under-mentioned Toll Rents of the North-Western Province, from May 1 to December 31, 1898, the original purchasers of which having failed to pay the instalment for the month of March, 1898.

The purchaser at the re-sale will be required to deposit one-tenth of the purchase amount on the day of sale.

Further conditions will be read and explained on the day of sale.

**DESCRIPTION OF RENT**

*Bridges.*

- Tuntota, at or near the bridge between the 29th and 30th mileposts.
- Metibokka, at or near the bridge near 13th milepost from Kandy.
- Maguru-oya, at or near the bridge on the Kurunegala-Puttalam road
- Deduru-oya, at or near the bridge between the 22nd and 23rd mileposts from Kurunegala to Puttalam.
- Deduru-oya, at or near the bridge between the 5th and 6th mileposts from Kurunegala to Dambulla.

*Roads.*

- Kurunegala-Polgahawela at Polgahawela, at or near the 47th milepost from Colombo or 11th milepost from Kurunegala
- Kurunegala-Kandy at Mallowapitiya, at or near the 24th milepost from Kandy or 2nd milepost from Kurunegala.

Kurunegala Kachcheri,  
April 18, 1898.

HARRY E. BEVEN,  
for Government Agent.

වර්ෂ 1898 ක්වූ මැයි මස 1 වෙනි දින සිට දෙසැම්බර් මස 31 වෙනි දින දක්වා සහ කාලේ ඇතුළත මෙහි පහත සඳහන් වෛත වසම් දිසාවේ නොටුපල් සහ පාරේ රේන්ද මෙම මස 30 වෙනි සෙනසුරුදා පස්වරු එකට කුරුනෑගල කම්වේරියේදී මුල් ගැනුම්කාරයාගේ අලාභයට ඔවුන් විසින් වර්ෂ 1898 ක්වූ මාර්තු මාසේට කොටස් වසසයන් ගෙවිය යුතු මාස මුදල නොගෙවූ බැවින් නැවත විකුණනව යෙදෙන බව මෙයින් දැනුම් දුන්නා ඇත.

විකිනීමේ දිනේදී නැවත විකිනීමේ ගැනුම්කාරයා විසින් ඉල්ලුම්කරු මුදලෙන් දහසෙන් කොටසක් කම් වේරියේ බැඳිය යුතුය.

වැඩිදුර කොන්දේසි විකිනීමේ දිනේදී නියමා යෝජුම් කර දෙනවා ඇත.

**රේන්දය ගැන විසඳන කාරණා.**

1. ගැහැන්ම 29 සහ 30 සහ කනුවටත් අතර පාලම් ලග තිබෙන තුන්කොට රේන්දපල.



2. නුවර පාරේ මැව්විකාස්ස පාලම් රේන්දපල, නුවර පාරේ 13෦෦ කනුවල පාලම හෝ ඒ අසල.  
 3. කුරුනෑගල සිට පුත්තලමට යන පාරේ මෙරු මංගල පාලම.  
 4. කුරුනෑගල සිට පුත්තලමට යන පාරේ හැපු ක්ෂම 22෦෦ සහ 23෦෦ කනුව අතර දුරුමංගල පාලම.  
 5. කුරුනෑගල සිට දඹුල්ලට යන පාරේ හැපු ක්ෂම 5෦෦ සහ 6෦෦ කනුව අතර දුරුමංගල පාලම.  
 6. පොල්ගොඩ කුරුනෑගල පාරේ පොල්ගොඩ මෙල පාරේ රේන්දපල, කොලඹ පාරේ 47෦෦ කනුව ගාමා හෝ කුරුනෑගල පාරේ 11෦෦ කනුවකට.

7. කුරුනෑගල සිට නුවරට යන පාරේ මල්ල පාරේ රේන්දපල, නුවර සිට එන 24෦෦ කනුවල හෝ ඒ අසල හෝ කුරුනෑගල සිට යන 2෦෦෦ කනුවල හෝ ඒ අසල.

එම්. ඊ. බැවස්,  
 ආණ්ඩුමේ ඒජන්තරාජ්‍යායෝග්‍ය වෙනුවට.

වර්ෂ 1898 ක්වූ අප්‍රේල් මස 18 වෙනි දින කුරුනෑගල කම්මේරියේදීය.

MISCELLANEOUS NOTICES.

WHEREAS cattle murrain has broken out in the villages of Piundukulana and Barekaregama in Kalagam palata of the Anuradhapura District, in the North-Central Province; it is hereby declared that the said villages—bounded on the east by palu tree, west by Gallawe boundary, north by Mahakanumulla boundary, and south by rock—are infected areas in terms of the 3rd clause of Ordinance No. 9 of 1891.

This declaration is to take effect from this date.

THOS. R. E. LOFTUS,  
 Anuradhapura Kachcheri, for Government Agent.  
 April 16, 1898.

A REWARD of Rs. 50 will be paid by the Government Agent, North-Central Province, to the person who furnishes satisfactory proof of his having destroyed, on or before May 5 next, a troublesome and dangerous elephant, at present roving about Parangiawadiya in Mahapotana korale of Hurulu palata.

THOS. R. E. LOFTUS,  
 for Government Agent.

Anuradhapura Kachcheri,  
 April 14, 1898.