

# Ceylon Government Gazette

Published by Authority.

No. 5,553—FRIDAY, JUNE 3, 1898.

PART I.—General: Minutes, Proclamations, Appointments, and General Government Notifications.  
PART II.—Legal and Judicial.

PART III.—Provincial Administration.  
PART IV.—Marine and Mercantile.  
PART V.—Municipal and Local.

*Separate paging is given to each Part in order that it may be filed separately.*

## Part III. — Provincial Administration.

			PAGE				PAGE
Land Sales:—				Land Acquisition Notices ...			688
Western Province ...	...	...	659	Land Resumption Notices ...			—
Central Province ...	...	...	666	Notices under Ordinance No. 1 of 1897 ...			<i>Suppl. &amp; 692</i>
Northern Province ...	...	...	—	Abstracts of Season Reports...			—
Southern Province ...	...	...	667	Notices under "The Forest Ordinance"			696
Eastern Province ...	...	...	673	Sales of Arrack, Opium, and Toll Rents			—
North-Western Province...	...	...	674	Miscellaneous Provincial and District Notices:—			—
North-Central Province ...	...	...	680	Sales of Salt and Timber ...			—
Province of Uva ...	...	...	676	Notifications of Close Seasons, Infected Areas, &c.			697
Province of Sabaragamuwa	...	...	685	Specifications under "The Irrigation Ordinance"			—

## LAND SALES IN THE WESTERN PROVINCE.

No. 1,574, W. P.

Colonial Secretary's Office,  
Colombo, May 25, 1898.

ON Tuesday, July 12, 1898, at 12 noon, the Hon. the Government Agent for the Western Province will put up for sale or settlement, at his office in Colombo, the under-mentioned portions of Crown Land, on the terms authorized by Government.

Thirty allotments of land situated in the Hapitigam korale of the Negombo District of the Western Province.

Preliminary plan 9,914.

Lot.	Village.	Name of Land.	Description.	Extent.			Upset Price per Acre. Rs.
				A.	R.	P.	
1	Mirigama	Delgahawatta	Jungle	0	0	14	10
2	Do.	Palmadedeniyawatta	Cocoanut	0	0	7	30
3	Do.	Siyambalagahawatta	do.	0	0	10	50
4	Do.	Imbulgahawatta	Jungle	0	0	11	10
5	Do.	Ketakelagahawatta	Cocoanut	0	0	27	50
6	Do.	do.	do.	0	0	6	30
7	Do.	do.	do.	0	0	16	40
8	Do.	do.	do.	0	1	26	40
9	Tawalanpitiya	Moragahawatta	do.	0	3	27	100
10	Kindiwala	Madugahalanda	Burial ground	0	1	36	—
11	Do.	Madugahawatta	Cocoanut	0	0	29	50
12	Do.	do.	do.	0	0	25	60
13	Do.	do.	do.	0	1	3	50

Lot.	Village.	Name of Land.	Description.	Extent.		Upset Price
				A.	R. P.	per Acre. Rs.
14	Kindiwala	Galendewatta	Cocoanut	0	1 7	60
15	Do.	Imbulgahawatta	do.	0	0 6	12
16	Do.	Delgahawatta	do.	0	0 5	12
17	Do.	do.	do.	0	0 14	30
18	Do.	do.	do.	0	0 8	12
19	Do.	Moragahawatta	Jungle	0	0 34	10
20	Do.	Siyambalagahawatta	Cocoanut	0	0 30	70
21	Do.	Godandawatta	Jungle	0	0 27	10
22	Do.	do.	Cocoanut	0	0 18	15
23	Do.	Migahawatta	do.	0	0 16	12
24	Halugama	Dunumadalagahawatta	do.	0	0 4	30
25	Do.	Alandugahawatta	do.	0	1 24	60
26	Do.	Ambagahawatta	do.	0	1 21	50
27	Do.	Kalukosgahawatta	do.	0	1 32	50
28	Do.	Kahatagahawatta	do.	0	1 7	15
29	Do.	do.	do.	0	0 26	30
30	Do.	do.	do.	0	0 31	20

Further information respecting these lands may be had from the Surveyor-General, and respecting the conditions of sale from the Hon. the Government Agent, Western Province.

By His Excellency the Governor's command,

E. NOEL WALKER,  
Colonial Secretary.

No. 1,574, W. P.

වර්ෂ 1898 ක්වූ මැයි මස 25 වෙනි දින කොළඹ

මහසෙනෙවුකාරී උතුරු පළාතේ කන්තෝරුවේදී.

බස්නාහිර දිසාවේ වංශාචාර්ය ආණ්ඩුවේ ඒජන්ත උතුරු පළාතේ විසින් මෙහි සහක පදනමක් වන ආණ්ඩුව සන්තක ඉඩම් ආණ්ඩුවේ නියෝගවලට ප්‍රකාරයට වර්ෂ 1898 ක්වූ ජූලි මස 12 වෙනි දිනට අනතුරුවාද දවල් 12ට පමණ කොළඹ කවුච්චේදී වෙන්දේසි කර විකුණනට නොහොත් නිවැරදි කර දෙවැනි ගෙදෙනවා ඇත.

බස්නාහිර දිසාවේ මහලු පලාතේ භාජිවිම මහේස්ත්‍රේ පිහිටා තිබෙන බිම් කැබලි 30ක්.

පිහිටීම 9,914. ගම—මීරිගම.

නො.	ඉඩමේ නම.	අයිතිකම් කියවන්නා.	අන්දම.	මහක. අ. රු. ප.	අක්කර සහ මිල. රු.
1	දෙල්ගහවත්ත	ආ. උත්ත නයිදෙ	කැලාව	0 0 14	10
2	පල්මඩේදෙනිය වත්ත	කො. නොන්විතාමි	පොල්	0 0 7	30
3	සියම්ලාගහ වත්ත	කැ. පැලිස්නයිදෙ	එම	0 0 10	50
4	ඉඹිල්ගහවත්ත	ජෝ. කො. සේනානායක	කැලේ	0 0 11	10
5	කැටකැලගහ වත්ත	අ. කරනිස් නයිදෙ	පොල්	0 0 27	50
6	එම	එම	එම	0 0 6	30
7	එම	එම	එම	0 0 16	40
8	එම	ලී. කිරිආප්ප නයිදෙ	එම	0 1 26	40
9	මොරගහවත්ත	පු. උත්තප්ප සහ තවත්	එම	0 3 27	100
		ගම—කිද්වල.			
10	මඩුගහලන්ද	ආණ්ඩුව	කොහොන්බිම	0 1 36	—
11	මඩුගහවත්ත	ර. සිසිදකොඳුඅප්ප සහ තවත්	පොල්	0 0 29	50
12	එම	ඉ. පිනාදුරතා	එම	0 0 25	60
13	එම	අ. මිගෙල්නයිදෙ	එම	0 1 3	50
14	ගල්ඇන්දෙ වත්ත	ඉ. පිනාදුරතා	එම	0 1 7	60
15	ඉඹිල්ගහවත්ත	ඉ. හුරතලා	එම	0 0 6	12
16	දෙල්ගහවත්ත	ඉ. ආණ්ඩියා	එම	0 0 5	12
17	එම	එම	එම	0 0 14	30
18	එම	ඉ. ආණ්ඩියා	එම	0 0 8	12
19	මොරගහවත්ත	පු. ලකිරි	කැලේ	0 0 34	10
20	සියම්ලාගහවත්ත	ඉ. පිනාදුරතා	පොල්	0 0 30	70
21	ගොඩන්ද වත්ත	අ. සේනුවා	කැලේ	0 0 27	10
22	එම	එම	පොල්	0 0 18	15
23	මිගහවත්ත	අ. කොදිනා	එම	0 0 16	12
		ගම—කලුගම.			
24	දුනුමඩලගහවත්ත	ඉ. පිනාදුරතා	එම	0 0 4	30
25	අලුදහගහවත්ත	ජ. දුම්බිල්ප්ප	එම	0 1 24	60
26	අඹගහවත්ත	ම. ජනෝලිස්අප්ප	එම	0 1 21	50
27	කලුකොස්ගහ වත්ත	එම	එම	0 1 32	50
28	කහවගහ වත්ත	කො. කලින්දවා	එම	0 1 7	15
29	එම	කො. හුරතලා	එම	0 0 26	30
30	එම	කො. ගවඩියා	එම	0 0 31	20

මෙම ඉඩම් ගැණ වැඩිදුර කාරණා සර්වේශර්චකරුල්ලන්තාත්සේගෙන්ද, විකිනීමේ කොන්දේසි ගැන බස්නාහිර පලාතේ වංශාචාර්ය ඒජන්ත උතුරු පළාතේ කන්තෝරුවේ දැනගත හැකිවේ.

ගරුකර ආණ්ඩුකාර උතුරු පළාතේ කන්තෝරුවේ ආඥාලය,  
ජී. වොච්ල් වාකර්,  
මහසෙනෙවුකාරීස් වමික.

No. 1,575, w. p.

Colonial Secretary's Office,  
Colombo, May 25, 1898.

ON Tuesday, July 19, 1898, at 12 noon, the Hon. the Government Agent for the Western Province will put up for sale or settlement, at his office in Colombo, the under-mentioned portions of Crown Land, on the terms authorized by Government.

Thirty allotments of land situated in the Hapitigam korale north division of the Negombo District of the Western Province.

Preliminary plan 9,914.

Lot.	Village.	Name of Land.	Description.	Extent.		Upset Price
				A.	R. P.	per Acre. Rs.
31	Halingama	Kahatagahawatta	Cocoanut	0	0 25	60
32	Do.	do.	do.	0	1 5	30
33	Panawala	Panmaditta	Swamp	0	0 39	20
34	Do.	Ehalagahawatta	Cocoanut	0	0 15	20
35	Do.	do.	Chena	0	0 39	10
36	Do.	do.	Cocoanut	0	0 11	60
37	Do.	do.	do.	0	0 32	30
38	Do.	Kongahawatta	do.	0	1 18	12
39	Do.	do.	do.	0	1 29	30
40	Do.	do.	Jungle	0	2 23	10
41	Do.	do.	Cocoanut	0	0 10	40
42	Do.	do.	do.	0	0 15	50
43	Do.	Ehalagahawatta	Chena	0	0 17	10
44	Botale	Kekunagahawatta	do.	0	0 26	10
44½	Do.	do.	Low jungle	0	0 26	10
45	Do.	do.	Swamp	0	0 36	10
46	Do.	Detugalakumbura	Owita	0	1 4	10
47	Do.	Detugalapillewa	Pillewa	0	0 28	12
48	Do.	Kekunagahawatta	Cocoanut	0	1 23	40
49	Do.	do.	do.	0	0 10	15
50	Do.	do.	do.	0	0 3	12
51	Do.	Bambaragannadeniya	Paddy	0	0 6	90
52	Do.	do.	do.	0	0 5	90
53	Do.	do.	do.	0	0 5	90
54	Do.	Madeniyakumbura	do.	0	1 28	80
55	Do.	do.	do.	0	0 16	70
56	Do.	Madeniyawatta	Cocoanut	0	0 16	30
57	Do.	do.	Swamp	0	1 8	10
58	Do.	do.	Cocoanut	0	2 3	60
58½	Do.	do.	do.	0	1 0	40

Further information regarding these lands may be had from the Surveyor-General, and respecting the conditions of sale from the Hon. the Government Agent, Western Province.

By His Excellency the Governor's command,

E. NOEL WALKER,  
Colonial Secretary.

No. 1,575, w. p.

වම් 1898 ක්වූ මැයි මස 25 වෙනි දින කොළඹ

මහසෙනෙවුකාරිපලක්කන්කොස්සේ කන්කෝරුවේදී.

බස්නාහිර දිසාවේ වංශාධිපති ආණ්ඩුවේ ඒජන්තලක්කන්කොස්සේ විසින් මෙහි පහත සඳහන්වූ ආණ්ඩුව සත්කක ඉඩම් ආණ්ඩුවේ නියෝගවලට ප්‍රකාරයට වම් 1898 ක්වූ ජූලි මස 19 වෙනි දිනවූ අභ්‍යරූචාද දවල් 120 පමණ කොළඹ කවිවේරියේදී වෙන්දේසිකර විකුණනට නොහොත් තිත්පුකර දෙනට ගෙදෙනවා ඇත.

බස්නාහිර දිසාවේ මහවු පලාතේ භාපිවිමේ කෝරළේ පිහිටාතිබෙන බිම්කැබලි 30ක්.

පිහිටම 9,914. ගෑ—හලුගම.

නො.	ඉඩමේ නම.	අයිතිකම නිගන්නා.	අන්දම.	අක්කර		
				මහන. අ. රු. ප.	සක මු. රු.	
31	කහටගහවත්ත	හො. හවඞ්භා	පොල්	0	0 25	60
32	එම	ජ. මැන්වොහාමි	එම	0	1 5	30
		ගම—පතාවල.				
33	පංඞ්ඞිත්ත	ආණ්ඩුව	මඩඞ්ම	0	0 39	20
34	ඇහැලගහවත්ත	හෙ. සිත්ඞ්අප්පු	පොල්	0	0 15	20
35	එම	හෙ. අලිසන්දිරිඅප්පු	හේන	0	0 39	10
36	එම	හෙ. සිත්ඞ්අප්පු	පොල්	0	0 11	60
37	එම	හෙ. සිසිදේසුඅප්පුහාමි	එම	0	0 32	30
38	කෝන්ගහවත්ත	හෙ. සිත්ඞ්ආරඞ්ඞි	එම	0	1 18	12
39	එම	හෙ. ඞාරෙත්ඞ් වෙල්ඞ්දනේ	එම	0	1 29	30
40	එම	හෙ. පුත්ඞ්මැනිකා සහ තවත් කැලේ	එම	0	2 23	10
41	එම	හෙ. කරනිප්අප්පු	පොල්	0	0 10	40
42	එම	හෙ. පුත්ඞ්ඞ්ඞ්	එම	0	0 15	50
43	ඉහලගහවත්ත	හෙ. අලිසන්දිරිඅප්පු	හේන	0	0 17	10

නො.	ඉඩමේ නම.	අයිතියම කියන්නා..	අත්දම.	මහත. ගස මිල		අක්කර	
				අ. රු. ප.	රු.		
		ගම—බෝතලේ.					
44	කැකුනගහවත්ත	ගෙ. ඉසක්අප්පු	හේන	0	0	26	10
44½	එම	එම	ලදකැලාව	0	0	16	10
45	එම	එම	මඩබිම	0	0	36	10
46	දුන්දගලකුඹුර	එම	ඕව්ව	0	1	4	10
47	දුන්දගලපිල්ලුව	එම	පිල්ලුව	0	0	28	12
48	කැකුනගහවත්ත	එම	පොල්	0	1	23	40
49	එම	එම	එම	0	0	10	15
50	එම	එම	එම	0	0	3	12
51	බමරගත්තදෙනිය	කැ. එඩන්ගාමි	වපුරන්ට සැමොන				
			බිම	0	0	6	90
52	එම	කැ. අප්පුරුල	එම	0	0	5	90
53	එම	එම	එම	0	0	5	90
54	මාදෙනියකුඹුර	ම. සලොන්විහාමි	එම	0	1	28	80
55	එම	දෙ. පුන්විඅප්පුහාමි	එම	0	0	16	70
56	මාදෙනියවත්ත	එම	පොල්	0	0	16	30
57	එම	එම	මඩබිම	0	1	8	10
58	එම	එම	පොල්	0	2	3	60
58½	එම	එම	එම	0	1	0	40

මෙම ඉඩම් ගැණ වැඩිපුර කාරණ සර්වේයර්ජනරල්ලන්කාන්සේගෙන්ද, විකිනීමේ කොන්දේසි ගැණ බස්නාතිර පලාතේ වංශාධිපති ඒජන්තලන්කාන්සේගෙන්ද දනගත හැකිවේ.

ගරුකර ආණ්ඩුකාර උතුරානන්වගන්සේගේ ආඥාවලෙස,

ජී. නොඑල් වාකර්,  
මහසෙනෙකාරීජ වමිහ.

No. 1,576, w. P.

Colonial Secretary's Office,  
Colombo, May 25, 1898.

ON Tuesday, July 26, 1898, at 12 noon, the Hon. the Government Agent for the Western Province will put up for sale or settlement, at his office in Colombo, the under-mentioned portions of Crown Land, on the terms authorized by Government.

Thirty allotments of land situated in the Hapitigam korale of the Negombo District of the Western Province.  
Preliminary plan 9,914.

Lot.	Village.	Name of Land.	Description.	Extent			Upset Price per Acre.
				A.	R.	P.	
59	Botale	Kosgahakumbura	Paddy	0	0	21	75
60	Do.	do.	do.	0	0	2	75
61	Do.	Bogahawatta	Cocoanut	1	0	16	120
62	Do.	Siyambalagahawatta	do.	0	0	37	60
63	Do.	Karawagahawatta	Jungle	0	0	14	150
64	Do.	do.	Cocoanut	0	1	1	300
65	Do.	Bogahawatta	Jungle	0	1	16	50
66	Do.	Ketakelagahawatta	Chena	0	0	17	50
67	Do.	Soduragewatta	Cocoanut and jungle	0	0	15	50
68	Do.	do.	Jungle	0	2	18	50
69	Do.	Parapitigodawatta	Chena	0	2	10	50
70	Do.	Kosgahawatta	Jungle	0	0	8	10
71	Do.	Parapitigodawatta	do.	0	0	10	10
72	Do.	do.	do.	0	1	24	10
73	Do.	Homapelakumbura	Paddy	0	0	6	80
74	Do.	Kahatagahawatta	Cocoanut and jungle	0	0	16	12
75	Do.	do.	Chena	0	0	8	10
76	Do.	Mahawatta	Jungle	0	0	33	10
77	Do.	Copiwatta	do.	0	0	4	10
78	Do.	Siyambalagahawatta	do.	0	2	23	10
80	Lindara	Kitulgahawatta	Cocoanut	0	0	28	30
81	Do.	Puwakwatta	Jungle	0	2	25	10
82	Do.	Illukpattena	Cocoanut	0	0	24	50
83	Do.	Kahatagahawatta	do.	0	0	8	50
84	Do.	do.	do.	0	2	26	50
85	Do.	Kosgahalanda	Jungle	0	0	18	10
86	o.	Kongahalanda	do.	0	0	38	10
87	Do.	Maragahalanda	Chena	0	0	12	10
88	Do.	do.	do.	0	0	16	12
89	Do.	Murungagahawatta	Cocoanut	0	1	26	45

Further information respecting these lands may be had from the Surveyor-General, and respecting the conditions of sale from the Hon. the Government Agent, Western Province.

By His Excellency the Governor's command,

E. NOEL WALKER,  
Colonial Secretary.

No. 1,576, W. P.

වර්ෂ 1898 ක්වූ මැයි මස 25 වෙනි දින කොළඹ

මහසෙනෙවිවරයාගේ කන්දෝරුවේදී.

බස්නාහිර දිසාවේ වංශාධිපති ආණ්ඩුවේ ඒජන්තලත්තාන්සේ විසින් මෙහි පහත සඳහන්වන ආණ්ඩුව සන්තක ඉඩම් ආණ්ඩුවේ නියෝගවල ප්‍රකාරයට වර්ෂ 1898 ක්වූ ජූලි මස 26 වෙනි දින වූ අඟහරුවාදා දවල් 12ට පමණ කොළඹ කම්මේරියේදී වෙන්දේසිකර විකුණනට නොහොත් නිවැරදිකර දෙවට යෙදෙනවා ඇත.

බස්නාහිර දිසාවේ මිහඹු පලාතේ හාපිටිමමකෝරලේ පිහිටා තිබෙන බිම්කැබෙලි 30ක්.

පිහිටම 9,914. හම—බෝතලේ.

නො.	ඉඩමේ නම.	අයිතිකම කියන්නා.	අන්දම.	මහත. අ. රු. ප.	අක්කර යක මිල. රු.
59	කොස්ගහකුඹුර	අ. තෙපානිස්අප්පු	වපුරන්ට සැහෙන බිම	0 0 21	75
60	එම	එම	එම	0 0 2	75
61	බෝගහවත්ත	දෙ. හිරිගෝරිස්අප්පු	පොල්	1 0 16	120
62	සියඹලගහවත්ත	සී. පුත්චිතාච්චිචේරේ	එම	0 0 37	60
63	කැරඹිගහවත්ත	දෙ. බබාඅප්පු	කැලේ	0 0 14	150
64	එම	දෙ. පුත්චිතාච්චිචේරේ	පොල්	0 1 1	300
65	බෝගහවත්ත	කු. පුත්චිතල	කැලේ	0 1 16	50
66	කැටකැලගහවත්ත	අ. හීලන්චියා	හේන	0 0 17	50
67	සෝදුරගේ වත්ත	දෙ. ප්‍රලියස් සේනානායක	පොල් සහ කැලේ	0 0 15	50
68	එම	එම	කැලේ	0 2 18	50
69	පරපිටිගොඩවත්ත	දී. සහපත්තාමි	හේන	0 2 10	50
70	කොස්ගහවත්ත	කී. පුලියා	කැලේ	0 0 8	10
71	පරපිටිගොඩවත්ත	හී. අදෙච්චියා	එම	0 0 10	10
72	එම	එම	එම	0 1 24	10
73	ගොමපැලකුඹුර	දෙ. ප්‍රලියස් සේනානායක	වපුරන්ට සැහෙන බිම	0 0 6	80
74	කහවගහවත්ත	දෙ. ප්‍රලියස් සේනානායක	පොල් සහ කැලේ	0 0 16	12
75	එම	එම	හේන	0 0 8	10
76	මහවත්ත	ම. සර්දියා	කැලේ	0 0 33	10
77	කෝපිවත්ත	දෙ. ප්‍රලියස් සේනානායක	එම	0 0 4	10
78	සියඹලගහවත්ත	ප. නිලමෙ	එම	0 2 23	10
		හම—ලියදර.			
80	කිතුල්ගහවත්ත	අ. මිගෙල්කප්පු	පොල්	0 0 28	30
81	පුවක්වත්ත	ර. කරුණත්චි අප්පුහාමි	කැලේ	0 2 25	10
82	ඉලක්පහ	ර. පුංචි නිලමෙ	පොල්	0 0 24	50
83	කහවගහවත්ත	ර. කරුණත්චි අප්පුහාමි	එම	0 0 8	50
84	එම	එම	එම	0 2 26	50
85	කොස්ගහලත්ත	හෙ. මහා	කැලේ	0 0 18	10
86	කෝන්ගහලත්ත	මැ. සවරියා	එම	0 0 38	10
87	මාරගහලත්ත	මැ. බාලතා	හේන	0 0 12	10
88	එම	හෙ. සෙද්දේරියා	එම	0 0 16	12
89	මුරුත්තාගහවත්ත	හ. ජේමිස්අප්පු	පොල්	0 1 26	45

මෙම ඉඩම් හැන වැඩිදුර කාරණා සර්වේචාර්ජකරුන්ට විකිනීමේ කොන්දේසි හැන බස්නාහිර පලාතේ වංශාධිපති ඒජන්තලත්තාන්සේගෙන්ද දැනගත හැකිවේ.

හරුවර ආණ්ඩුකාර උතුමානවහන්සේගේ ආඥාවලෙස,

ජ. තොළල් වාකර්,  
මහසෙනෙවිවරයාගේ මමික.

No. 1,577, W. P.

Colonial Secretary's Office,  
Colombo, May 25, 1898.

ON Tuesday, August 2, 1898, at 12 noon, the Hon. the Government Agent for the Western Province will put up for sale or settlement, at his office in Colombo, the under-mentioned portions of Crown Land, on the terms authorized by Government.

Thirty allotments of land situated in the Hapitigam korale of the Negombo District of the Western Province.

Preliminary plan 9,914.

Lot.	Village.	Name of Land.	Description.	Extent.		Upset Price
				A.	R. P.	per Acre. Rs.
92	Lindara and Pannalapitiya	Tittaveraluwatta	Cocoanut	0	0 20	100
93	Pannalapitiya	do.	do.	0	0 11	80
94	Do.	Galabodalanda	do.	1	0 31	80
95	Pamunuwatta	do.	Chena	0	1 32	10
96	Do.	Karagahatenna	do.	0	3 4	10
97	Hidiyawala	Alawatennawatta	Cocoanut	0	1 2	100
98	Do.	Kahatagahawatta	do.	0	3 13	30
99	Weweldeniya	Migahawatta	do.	0	0 27	20
99½	Do.	Puharambekumbura	Paddy	0	0 3	60
100	Do.	do.	do.	0	0 27	75

Lot.	Village.	Name of Land.	Description	Extent			Upset Price per Acre. Rs.
				A.	R.	P.	
101	Weweldeniya	Kongahawatta	Cocoanut	0	0	31	30
102	Do.	do.	do.	0	0	22	20
103	Do.	do.	do.	0	0	31	20
104	Do.	Millagahawatta	do.	0	2	20	30
105	Do.	Puhuledellewatta	do.	0	0	12	30
106	Do.	Galabodawatta	Cocoanut	0	1	36	30
107	Do.	Ihalawatta	do.	0	1	22	12
108	Do.	do.	do.	0	1	18	10
109	Do.	do.	do.	0	1	31	40
110	Do.	Galabodawatta	Jungle	0	0	8	10
111	Do.	Demiyangahawatta or Orukandawatta	Cocoanut	1	2	8	60
112	Do.	Udadeniyakumbura	Paddy	0	3	4	70
113	Do.	Udadeniyapillewa	Pillewa	0	0	26	10
114	Arukgoda	Kajuwetiya	Cocoanut	1	2	8	60
115	Do.	Siyambalagahawatta	do.	0	2	24	20
116	Do.	do.	do.	0	0	24	20
117	Do.	do.	Jungle	0	0	39	10
118	Do.	Welikannagewatta	do.	0	0	35	10
119	Do.	Siyambalagahawatta	do.	0	0	24	10
120	Do.	Mapitiyawatta	do.	0	0	23	10

Further information regarding these lands may be had from the Surveyor-General, and respecting the conditions of sale from the Hon. the Government Agent, Western Province.

By His Excellency the Governor's command,

E. NOEL WALKER,  
Colonial Secretary.

No. 1,577, W. P.

වම් 1898 ක්වු මැයි මස 25 වෙනි දින කොළඹ මහසෙනසුනාධිපතිතුමාගේ නියෝගයට අනුව.

බස්නාහිර දිසාවේ වංශාචාර්ය ආණ්ඩුවේ ඒකකවලින් නිකුත් වූ මෙහි පහත සඳහන්වන ආණ්ඩුව සත් කක ඉඩම් ආණ්ඩුවේ නියෝගවල ප්‍රකාරයට වම් 1898 ක්වු අගෝස්තු මස 2 වෙනි දිනට අගහරුවාදාදවල් 12ට පමණ කොළඹ කවිවේරියේදී වෙන්දේසිකර විකුණනට නොහොත් නිවැරදිකර දෙන්නට යෙදෙනවා ඇත.

බස්නාහිර දිසාවේ මහවු පලාතේ භාෂිතමකෝරලේ පිහිටා තිබෙන බිම්කැබලි 30ක්.

සිතියම 9,914. ගම—ලිත්දර සහ පත්තලපිටිය.

නො.	ඉඩමේ නම.	අයිතිකම් කියත්තා.	පන්දම.	මහස.	අක්කර ගක මිල.
				අ. රු. ප.	රු.
92	නිත්ත වෙරළවත්ත	ර. සිසිදේසියාදරපුතාමි	පොල්	0 0 20	100
		ගම—පත්තලපිටිය.			
93	එම	දෙ. ගුණරත්නපාමි	එම	0 0 11	80
94	ගලබොඩවත්ත	අ. සිමන්තපු	එම	1 0 31	80
		ගම—පවුනුවත්ත.			
95	එම	අ. සිමන්තපු	සේන	0 1 32	10
96	කැරගහතැත්ත	ග. අලනිසා	එම	0 3 4	10
		ගම—කීදියවල.			
97	අලවතැත්තේවත්ත	ර. කණේන්ද්‍රපුතාමි	පොල්	0 1 2	100
98	සහවගහවත්ත	ග. පැලිසා	එම	0 3 13	30
		ගම—වෙවැල්දෙහිය.			
99	මහකවත්ත	සී. සාමුවෙල්අපු	එම	0 0 27	20
99½	පුහුඅරඹේ කුඹුර	බී. සලිත්ද	වපුරන්ට සැකෙන කුඹුර	0 0 3	60
100	එම	එම	එම	0 0 27	75
101	කෝන්ගහවත්ත	ප. රපියෙල් සිසිදේසියා	පොල්	0 0 31	30
102	එම	විල්සන්හි අබේසිංහ	එම	0 0 22	20
103	එම	එම	එම	0 0 31	20
104	මල්ලගහවත්ත	කැ. පුන්ද්‍රපු	එම	0 2 20	30
105	පුහුල්දල්ලේවත්ත	ග. පුන්ද්‍රපු	එම	0 0 12	30
106	ගලබොඩවත්ත	කැ. අපුසිසිදේසියා	එම	0 1 36	30
107	ඉහලවත්ත	සු. කරනිස්	එම	0 1 22	12
108	එම	ප. දෙලෝ සහ තවත්	එම	0 1 18	10
109	එම	එම	එම	0 1 31	40
110	ගලබොඩ වත්ත	ඉ. අපුසුතාමි	කැලේ	0 0 8	10
111	දෙමිසන්ගහවත්ත නොහොත් මරුකන්දෙවත්ත	ර. පුම්ලිත්තාමි	පොල්	1 2 8	60
112	ලබ්දෙහිය කුඹුර	ඉ. අපුසුතාමි	වපුරන්ට සැකෙන බිම	0 3 4	70
113	ලබ්දෙහිය පිල්ලාව	එම	පිල්ලාව	0 0 26	19

නො.	ඉඩමේ නම.	අයිතිකම් කියවන්නා.	අන්දම.	මහක. අ. රු. ප.	අක්කර යක මිල. රු.
114	කපුවැවියේ වත්ත	ර. බරමපි. පො. මු.	පොල්	1 2 8	60
115	සියම්ලාගහ වත්ත	ග. ජුවන්අප්පු	එම	0 2 24	20
116	එම	නෙ. තාමිනා	එම	0 0 24	20
117	එම	ග. කරනිස්අප්පු	කැලේ	0 0 39	10
118	වැලිකන්කගේවත්ත	ග. බබාතාමි	එම	0 0 35	10
119	සියම්ලාගහ වත්ත	ක. සෙලෙව්විතාමි	එම	0 0 24	10
120	මාපිවික වත්ත	ග. බබාතාමි	එම	0 0 23	10

මෙම ඉඩම් ගැණ වැඩිදුර කාරණා සර්වේශර්ථකරුලුටත් නාත්සේගෙත්ද, විකිනීමේ කොන්දේසි ගැණ බස්නාහිර පලාතේ වංශාධිපති ඒජන්තලුටත් නාත්සේගෙත්ද දැනගතහැකි වේ.

ගරුකර ආණ්ඩුකාර උතුමානත්වකත්සේගේ ආඥාවල,  
 ජ. නොඑල් වාකර්,  
 මහසෙනෙකාරීජ වමන.

No. 1,578, W. P.

Colonial Secretary's Office,  
 Colombo, May 25, 1898.

ON Tuesday, August 9, 1898, at 12 noon, the Hon. the Government Agent for the Western Province will put up for sale or settlement, at his office in Colombo, the under-mentioned portions of Crown Land, on the terms authorized by Government.

Twenty allotments of land situated in the Hapitigam korale of the Negombo District of the Western Province. Preliminary plan 9,914.

Lot.	Village.	Name of Land.	Description	Extent		Upset Price per Acre. Rs.
				A.	R. P.	
121	Arukgodā	Asweddumakumbura	Paddy	0	0 5	50
122	Do.	do.	do.	0	0 15	50
123	Do.	Mapitiyawatta	Cocoanut	0	0 28	80
124	Do.	Mapitiyahena	Jungle	1	0 9	10
125	Siyambalagoda	Kiriwanehena	Cocoanut	1	0 3	30
126	Do.	Kongahawatta	Jungle	0	0 24	10
127	Do.	Dewnlgahawatta	do.	0	0 15	10
128	Do.	Beligahawatta	do.	0	0 11	10
129	Do.	Hikgahawatta	Cocoanut	0	0 1	12
130	Do.	Kahatagahawatta	Chena	0	2 13	10
132	Do.	Pansalawatta	Cocoanut	0	0 17	60
133	Panawala	Habahenawatta	do.	1	3 5	100
134	—	do.	do.	4	3 13	100
135	Arukgodā	Kandakumbura	Paddy	2	1 0	80
136	Lindara	Kendagahakumbura	do.	1	3 24	90
137	Weweldeniya	Migahakumbura	do.	1	2 34	90
138	Panawala	Welabodawatta	Chena	0	0 5	10
139	Siyambalagoda	Ambagahapillewa	Cocoanut	0	1 17	40
140	Botale	Walarambewatta	do.	0	0 6	12
141	Do.	Galabodawatta	Jungle	0	1 26	10

Further information respecting these lands may be had from the Surveyor-General, and respecting the conditions of sale from the Hon. the Government Agent, Western Province.

By His Excellency the Governor's command,  
 E. NOEL WALKER,  
 Colonial Secretary.

No. 1,578, W. P.

වර්ෂ 1898 ජූනි මාස 25 වෙනි දින කොළඹ

මහසෙනෙකාරීජලුටත් නාත්සේගේ කන්තෝරුවේදී.

බස්නාහිර දිසාවේ වංශාධිපති ආණ්ඩුවේ ඒජන්තලුටත් නාත්සේ විසින් මෙහි පහත සඳහන්වෙන ආණ්ඩුව සත් තක ඉඩම් ආණ්ඩුවේ නියෝගවල ප්‍රකාරයට වර්ෂ 1898 ජූනි අගෝස්තු මස 9 වෙනි දිනට අගහරුවාද දවල් 12ට පමණ කොළඹ කවිචේරියේදී වෙන්දේසිකර විකුණන්නට නොකොන් තීන්දුකර දෙන්නට යෙදෙනවා ඇත. බස්නාහිර දිසාවේ මහවු පලාතේ භාපිවිකම්කෝරලේ පිහිටා තිබෙන හිමිකැබෙලි 20ක්.

පිහිටම 9,914. ගම—අරුක්ගොඩ.

නො.	ඉඩමේ නම.	අයිතිකම් කියවන්නා.	අන්දම.	මහක. අ. රු. ප.	අක්කර යක මිල. රු.
121	අස්වැද්දුම කුඹුර	සයිමන් පිටර් ප්‍රෙරු	වපුරන්ට සැකෙන බිම	0 0 5	50
122	එම	ග. සිංඤ්ඤාඅප්පු	එම	0 0 15	50
123	මාපිවියේවත්ත	ගෙ. සිත්ච්චාරච්චි	පොල්	0 0 28	80
124	මාපිවියේ සේන	ගෙ. කිරිබත්වා	කැලේ	1 0 9	10
		ගම—සියම්ලාගොඩ.			
125	කිරිවානේ සේන	බො. විකිරු	පොල්	1 0 3	30

නො.	ඉඩමේ නම.	අයිතියකම් කියවන්නා.	අන්දම.	මහත.		අක්කර	
				අ. රු. ප.	රු.	සක මිල.	
126	කෝන්ගහවත්ත	දෙ. පිතා	කැලේ	0	0	24	10
127	දෙවුල්ගහවත්ත	බො. අමන්තිර	එම	0	0	15	10
128	බෙලිගහවත්ත	දෙ. උන්නා	එම	0	0	11	10
129	කික්ගහවත්ත	දෙ. බිබා	පොල්	0	0	1	12
130	කහටගහවත්ත	දෙ. අබර	හේන	0	2	13	10
132	පත්සල්වත්ත	පනාවල පත්සල	පොල්	0	0	17	60
133	ගබහේනේ වත්ත	ගම—පනාවල.					
134	එම	වැ. පුත්තිරල සහ තවත් එම	එම	1	3	5	100
135	කැන්දකුඹුර	ගම—අරුක්ගොඩ. ක. සෙලෙන්නිගාමි	වපුරන්ව සැහෙන බිම	2	1	0	80
136	කැන්දහහකුඹුර	ගම—ලීන්දර. ර. කරුන්විඳපුගාමි	එම	1	3	24	90
137	මීගහකුඹුර	ගම—වේවැල්දෙහිය. ඉ. අප්පුගාමි පො. මු.	එම	1	2	34	90
138	වැලංබොඩවත්ත	ගම—පනාවල. හෙ. අලිසන්දරි අප්පුගාමි	හේන	0	0	5	10
139	අඹගහපිල්ලුව	ගම—සීතලිලාගොඩ. හෙ. සිංකෝ අප්පුගාමි	පොල්	0	1	17	40
140	වල්අරඹවත්ත	ගම—බෝතලේ. හෙ. සිංකෝ අප්පුගාමි	එම	0	0	6	12
141	ගලබොඩවත්ත	ප. පැලිස් අප්පුගාමි	කැලේ	0	1	26	10

මේ ඉඩම් ගැණ වැඩිදුර කාරණා සර්වේචර්ජනාරුද්‍රන්තාත්සෙගෙන්ද, විකිනීමේ කොන්දේසි ගැණ බස්නාතිර පලාතේ වංශාධිපති ඒජන්තරුන්තාත්සෙගෙන්ද දැනගත හැකිවේ.

ගරුකර ආණ්ඩුකාර උතුමානන්වහන්සේගේ ආඥාලෙස,  
ඊ. හොඵ්ල් වාසර්,  
මහසෙනුකාරීජ වමිහ.

**LAND SALES IN THE CENTRAL PROVINCE.**

No. 1,570, C. P. Colonial Secretary's Office, Colombo, May 28, 1898.

ON Wednesday, July 6, 1898, at 12 o'clock noon, the Assistant Government Agent for the Matale District will put up to auction, at his office in Matale, the under-mentioned portions of Crown Land, on the terms authorized by Government.

Two allotments of land situated in the Asgiri Pallesiya pattu of the Matale South District of the Central Province.

Preliminary plan 4,712.

Lot.	Name of Land.	Village.	Name of Claimant.	Description.	Extent.		
					A.	R.	P.
12581	Hapugahamulawatta	Udasgiriya	Crown	Jungle	1	2	39
Q 801	Kalogahamulawatta	do.	do.	do.	0	2	32

Upset price,—Rs. 10 per acre.

Further information respecting these lands may be obtained from the Surveyor-General, and respecting the conditions of sale from the Assistant Government Agent, Matale.

By His Excellency the Governor's command  
E. NOEL WALKER,  
Colonial Secretary.



No. 1,570, C. P.

වර්ෂ 1898 ජූනි මස 28 වෙනි දින කොළඹ

මහසෙක්කුකාරිස්ථානයේ කන්තෝරුවේදී.

මහලේ දිසාවේ මාතලේ උපජීවනඋත්තරාන්තරේ විසින් මෙහි අගනා සඳහන්වන ආණ්ඩුව සන්තක ඉඩම් ආණ්ඩුවේ නියෝගවල ප්‍රකාරයට වර්ෂ 1898 ජූනි මස 6 වෙනි දින වදා දවල් 12ට මාතලේ කවිවේරියේදී වෙන්දේසිකර විකුණනට යෙදෙනවා ඇත.

මහලේ දිසාවේ මාතලේ දකුණු පලාතේ අස්භිච්චි පල්ලේසිංහ පන්තුවේ කොට්ඨාසයේ පිහිටා තිබෙන බිම් කැබලි දෙකයි.

සිතියම 4,712.

නො.	ඉඩමේ නම.	ගම.	අත්දම.	මහත.
		උඩස්භිච්චි	කැලැබීම	අ. රු. ප.
12581	හපුගහමුල්ලවත්ත	එම	එම	1 2 39
Q 801	කලෝගහමුල්ලවත්ත	එම	එම	0 2 32

අක්කරයක් රූපියල් දහයේ හිට විකුණනට පටන්ගනු ලැබේ.

මෙම ඉඩම් ගැණ වැඩිදුර කාරණා සර්වේශර්ඡන්ද්‍රත්නාන්තරේගෙන්ද, විකිනීමේ කොන්දේසි ගැණ කාරණා මාතලේ ආණ්ඩුවේ උපජීවනඋත්තරාන්තරේගෙන්ද දැනගනට පුළුවන.

ගරුකර ආණ්ඩුකාර උතුමානන්තරේගේ ආඥාවලය,

ජ. නොඑල් මාකර,  
මහසෙක්කුකාරි වමන.

## LAND SALES IN THE SOUTHERN PROVINCE.

No. 976, s. p.

Colonial Secretary's Office,  
Colombo, May 19, 1898.

ON Tuesday, June 28, 1898, at 12 o'clock noon, the Government Agent for the Southern Province will put up to auction, at his office in Galle, the under-mentioned portions of Crown Land, on the terms authorized by Government.

One hundred and six allotments of land situated in the Wellaboda, Bentota, and Talpe pattu division of the Galle District of the Southern Province.

Wellaboda pattu.

Preliminary plan 4,797.—Metiwala

Claimant—Crown.

Lot.	Name of Land.	Name of Applicant.	Description.	Extent.		Upset Price
				A.	R. & P.	per Acre.
						Rs.
13644	Eluwila-addarakele	Agampodi Siyadoris de Silva	Forest	30	1 0	100
13645	Wagodadeniya	do.	Land suited for paddy	0	0 27	10

Preliminary plan 4,965.—Batapola.

Claimant—Crown and M. H. Davith de Silva.

14331	Wijeambawatta	Crown	Garden	1	3 0	50
-------	---------------	-------	--------	---	-----	----

Preliminary plan 4,456.—Karandeniya.

Claimant—Crown.

11947	Millagahawatta	—	Garden	0	1 33	20
11948	Delgahawatta	—	do.	0	0 38	20
11949	Do.	—	do.	0	2 18	20
11950	Udumullewatta	—	do.	0	1 9	20
11951	Do.	—	do.	0	2 10	20
11952	Do.	—	do.	0	2 21	20
11953	Ginigalaudumullewatta	—	do.	0	1 2	20
11954	Delgahawatta	—	do.	0	2 27	20
11955	Unagaswelaudumulla	—	Deniya	0	1 13	20

Lot.	Name of Land.	Name of Applicant.	Description.	Extent.		Upset Price
				A.	R. P.	per Acre. Rs.
11956	Ginigalgoda-addarawatta	—	Garden	0	2 19	10
11957	Do.	—	do.	0	0 37	20
11958	Do.	—	do.	0	0 11	20
11958½	Do.	—	Deniya	0	0 13	20
11959	Godaporagahawatta	—	Garden	0	0 20	20
11960	Kosgahawatta	—	do.	0	0 35	10
11963	Katukanattabedda	—	Jungle	47	1 27	50
11964	Bangwelgodakele	—	do.	34	2 0	50
11965	Do.	—	do.	3	3 36	25
11966	Gurubebilewela	—	Deniya	0	1 0	10
11967	Do.	—	Field	0	2 32	10
11968	Gurubebilemanana	—	Low jungle	3	0 18	20
11970	Katukanatteudumulla	—	Owita	0	1 21	10
11971	Katukanattebedda	—	Jungle	0	0 7	10
11972	Bangiwelgoda	—	Garden	0	1 5	10
11973	Do.	—	do.	0	1 5	50
11974	Dodangahawatta	—	do.	0	0 36	10
11975	Delgahawatteowita	—	Owita	0	0 19	10
11976	Delgahawatta	—	Garden	0	2 23	20
11977	Durawatta-addarawatta	—	do.	0	1 7	20
11978	Do.	—	do.	0	2 12	20
11979	Mahaedandalangawatta	—	do.	0	0 14	20
11980	Delgahawatta	—	do.	1	0 4	20
11981	Udumullegodellawatta	—	do.	0	1 30	20
11982	Udumullewatta	—	do.	0	1 1	20
11983	Do.	—	do.	0	0 36	20
11984	Banwelgodabedamullewatta	—	do.	0	0 20	20
11985	Do.	—	do.	0	0 38	20
11986	Mahakumburekele	—	do.	0	0 12	20
Preliminary plan 4,872.—Batapola. Claimant—Crown.						
13946	Kahatagahahena	—	Garden	11	3 18	20
13948	Kahatagahadeniya	—	do.	1	2 0	20
Preliminary plan 4,968.—Batapola. Claimant—Crown and M. Suwaris.						
14340	Attagewatta	Crown	Garden	1	0 23	50
Preliminary plan 4,950.—Poramba. Claimant—Crown.						
14204	Paneyanwela	Crown	Field	0	0 15	10
14205	Do.	do.	Swamp	2	1 30	10
Preliminary plan 4,354.—Hikkaduwa. Claimant—Crown.						
G 482	Ambalamawatta	Crown	Garden	0	0 17	100
Bentota-Walallawiti korale.						
Preliminary plan 4,817.—Kosgoda. Claimant—Crown.						
13732	Puwakgaba-ndumulle- kele	Henage Gongore Appu	Jungle	2	3 11	10
13733	Marrawattegange-addara- godaketiya	P. Girappu	do.	4	0 0	15
Preliminary plan 1,646.—Tolakanatta and Magala. Claimant—Crown.						
1955	Tolakanattekele	J. Andonkera	Jungle	18	2 1	10
1956	Magalgodakele	L. D. Davit Appu	do.	8	1 21	10
Preliminary plan 4,959.—Weiheha. Claimant—Crown.						
14321	Punhena or Kovilgoda- kele	Crown	Sweet potato	0	1 32	10
14322	Do.	do.	Waste	0	1 37	10
14323	Do.	do.	do.	0	1 30	10
14324	Do.	do.	do.	0	0 24	10
Preliminary plan 4,970.—Kosgoda. Claimant—Crown.						
14343	Mellagahagoipola	Henage Girigoris Appu	Jungle	7	0 0	15
Preliminary plan 4,818.—Kosgoda. Claimant—Crown.						
13734	Diviyagalarewetuduwa	B. B. Anda	—	1	2 8	10
13735	Do.	do.	—	0	0 39	10
Preliminary plan 4,934.—Uhemowita. Claimant—Crown.						
14158	Polgahagodadeniya	Crown	—	0	2 28	10

Lot.	Name of Land.	Name of Applicant.	Description.	Extent.		Upset Price
				A.	R. P.	per Acre. Rs.
Preliminary plan 4,952.—Horangola.						
Claimant—Crown.						
14209	Gulangodakelewatta	Crown	Garden	1	3 31	10
14210	Do.	do.	Jungle	0	3 16	10
14211	Do.	do.	Garden	1	1 11	10
Preliminary plan 4,969.—Gonagala.						
Claimant—Crown.						
14341	Kalugalakela	W. A. K. Pichoris	Jungle	2	3 12	20
14342	Do.	do.	Garden	0	33	20
Preliminary plan 4,964.—Elpitiya.						
Claimant—Crown.						
14330	Talgahaliyadda	R. Pedris	—	1	0 0	10
Preliminary plan 4,971.—Elkake.						
Claimant—Crown.						
14344	Rukattanagahakela	U. K. Podiappu	—	7	2 5	20
Talpe pattu.						
Preliminary plan 1,690.—Mupe.						
Claimant—H. W. Abeysekera and J. Abaran.						
2381	Divelawatta	N. D. S. Seneviratne	Jungle	0	3 0	10
2382	Do.	do.	do.	2	0 17	10
Claimant—Don Andris.						
2883	Godaporagahawatta	N. D. S. Seneviratne	do.	6	2 31	10
Claimant—K. V. Salman.						
2385	Kongahwatta	N. D. S. Seneviratne	do.	3	1 3	10
Claimant—G. Dines.						
2386	Tihodewatta	N. D. S. Seneviratne	Garden	2	0 27	10
2387	Tihodewattabedda	do.	Jungle	11	0 19	10
Claimant—Crown.						
2388	Talgahabedda	N. D. S. Seneviratne	do.	6	2 21	10
Claimant—P. Hendrick.						
2389	Ketakalagahawatta	N. D. S. Seneviratne	do.	2	0 6	10
Claimant—Konhamy and others.						
2390	Rukattanagahawatta	N. D. S. Seneviratna	Garden	1	0 7	10
Claimant—Babandris and others.						
2392	Diyatallagahawatta	N. D. S. Seneviratna	Jungle	3	0 26	10
Preliminary plan 4,942.—Pilana.						
Claimant—Crown.						
14174	Kurunduwattabedda	Carolus de Silva	Chena	57	1 0	20
14175	Do.	do.	Garden	0	1 0	10
14176	Do.	do.	do.	0	2 8	10
14177	Do.	do.	do.	0	2 5	10
14178	Do.	do.	do.	0	1 38	10
Preliminary plan 2,869.—Kottawa.						
Claimant—Crown.						
3648	Gongahahena	D. H. Gurutunga	Jungle	1	1 15	50
3651	Do.	do.	do.	1	1 39	50
3652	Do.	do.	Swamp	0	3 38	50
3653	Do.	do.	Jungle	1	0 19	50
3654	Do.	do.	do.	0	3 29	50
3655	Do.	do.	do.	0	3 36	50
3656	Do.	do.	do.	0	3 19	50
3657	Do.	do.	do.	0	3 26	50
3658	Do.	do.	do.	0	3 26	50
3660	Do.	do.	do.	1	0 0	50
3661	Do.	do.	do.	0	3 26	50
3662	Do.	do.	do.	1	2 9	50
3663	Do.	do.	do.	1	0 13	50
3664	Do.	do.	do.	1	0 1	50
3665	Do.	do.	do.	0	3 31	50
3666	Do.	do.	do.	0	3 16	50
3667	Do.	do.	do.	1	2 13	50
3668	Do.	do.	do.	0	2 15	50
3669	Do.	do.	do.	0	1 21	50
3670	Do.	do.	do.	1	0 9	50
3671	Do.	do.	do.	1	0 37	50
3672	Do.	do.	do.	1	1 31	50
Preliminary plan 2,934.—Kottawa.						
Claimant—Crown.						
6128	Gongahahena	Crown	Jungle	2	1 20	50
6129	Do.	do.	do.	0	3 38	50

Further information regarding these lands may be obtained from the Surveyor-General, and respecting the conditions of sale from the Government Agent, Galle.

By His Excellency the Governor's command,

E. NOEL WALKER,  
Colonial Secretary.

No. 976, S. P.

වර්ෂ 1898 ජූනි මස 20 වෙනි දින කොළඹ මහසෙනෙවිවරයාගේ කාර්යාලයේ කටයුතු වාර්ෂික වාර්තාව.

කුණු දිසාවේ මහජනතාවගේ විසින් මෙහි පහත සඳහන්වන ආණ්ඩුව සත්කම ඉඩම් ආණ්ඩුවේ නියෝගවලට ප්‍රකාරයට වර්ෂ 1898 ජූනි මස 6 වෙනි දින සඳු දවල් 12ට ගාල්ලේ කවිචේරියේදී වෙන්දේසිකර විකුණන ලද සඳහා ඇත.

සිතියම 4,797. මැටිවල. අයිතිකම් කියන්නා—රජයන්තක.

නො.	ඉඩමේ නම.	ඉල්ලුම්කාරයා.	අන්දම.	මහ.		අක්කර සක මිල.
				අ. රු. ප.	රු.	
13644	ඇලවිල අද්දර කැලේ	අහම්පොඩි සියයොර්ස් ද සිල්වා	කැලේ	30	1 0	100
13645	නාගොඩ දෙණිය	එම	ඒ මැපිරීමට සැකෙන ඉඩම	0	0 27	10
14331	සිතියම 4,965. බටපොල. විජේඅම්ම වත්ත	අයිතිකම් කියන්නා—රජයන්තක	සහ ඇම්. එම්. දැවිත් සිල්වා. වත්ත	1	3 0	50
11947	මිල්ලකවත්ත	සිතියම 4,456. කරන්දෙණිය. අයිතිකම් කියන්නා—රජයන්තක.	වත්ත	0	1 33	20.
11948	දෙල්ගහවත්ත	—	එම	0	0 38	20
11949	එම	—	එම	0	2 18	20
11950	උඩුමුල්ල වත්ත	—	එම	0	1 9	20
11951	එම	—	එම	0	2 10	20
11952	එම	—	එම	0	2 21	20
11953	හිනිගල් උඩුමුල්ලේ වත්ත	—	එම	0	1 2	20
11954	දෙල්ගහවත්ත	—	එම	0	2 27	20
11955	උහගස්වෙල උඩුමුල්ල	—	දෙණිය	0	1 13	20
11956	හිනිගල් ගොඩ අද්දර වත්ත	—	වත්ත	0	2 19	10
11957	එම	—	එම	0	0 37	20
11958	එම	—	එම	0	0 11	20
11958½	එම	—	දෙණිය	0	0 13	20
11959	ගොඩපරගහවත්ත	—	වත්ත	0	0 20	20
11960	කොස්ගහවත්ත	—	එම	0	0 35	10
11961	බන්වෙල් ගොඩ උඩුමුල්ල	—	එම	0	0 35	10
11963	කටුකනන්දේ බැද්ද	—	කැලේ	47	1 27	50
11964	බන්වෙල් ගොඩ කැලේ	—	එම	34	2 0	50
11965	එම	—	එම	3	3 36	25
11966	ඉරුබැවිල වෙල	—	දෙණිය	0	1 0	10
11967	එම	—	කුඹුර	0	2 32	10
11968	ඉරුබැවිල මහාන	—	තලාව	3	0 18	20
11970	කටුකනන්දේ උඩුමුල්ල	—	මිහිට	0	1 21	10
11971	කටුකනන්දේ බැද්ද	—	කැලේ	0	0 7	10
11972	බන්වෙල් ගොඩ	—	වත්ත	0	1 5	10
11973	එම	—	එම	0	1 5	50
11974	දෙඩන්ගහවත්ත	—	එම	0	0 36	10
11975	දෙල්ගහවත්ත මිහිට	—	මිහිට	0	1 19	10
11976	දෙල්ගහවත්ත	—	වත්ත	0	2 23	20
11977	දුරවත්ත අද්දර වත්ත	—	එම	0	1 7	20
11978	එම	—	එම	0	2 12	20
11979	මහජනතාවගේ ඉඩම	—	එම	0	0 14	20
11980	දෙල්ගහවත්ත	—	එම	1	0 4	20
11981	උඩුමුල්ල ගොඩැල්ල වත්ත	—	එම	0	1 30	20
11982	උඩුමුල්ල වත්ත	—	එම	0	1 1	20
11983	එම	—	එම	0	0 36	20
11984	බාන්වෙල් ගොඩ බැද්ද මුල්ල	—	එම	0	0 20	20
11985	එම	—	එම	0	0 38	20
11986	මහකුඹුරේ කැලේ	—	එම	0	0 12	20
13946	කහවගහගේන	සිතියම 4,872. බටපොල.	එම	11	3 18	20
13948	කහවගහදෙණිය	—	එම	1	2 0	—
14340	අත්තගේ වත්ත	සිතියම 4,968. අයිතිකම් කියන්නා—රජයන්තක සහ ඇම්. සුමාරිස්.	වත්ත	1	1 23	50
14204	පහසන්වෙල	සිතියම 4,950. පෝරම. අයිතිකම් කියන්නා—රජයන්තක.	කුඹුර	0	0 15	10
14205	එම	—	වගුරු ඉඩම	2	1 30	—
G 482	අම්බලමේ වත්ත	සිතියම 4,354. හික්කඩුව.	වත්ත	0	0 17	100
13732	පු ක්කල උඩුමුල්ලේ කැලේ	සිතියම 4,817. බෙත්තර වලල්ලා පිටිකෝරලේ කොස්ගොඩ.	—	—	—	—
18733	කාරන්වත්ත ගඟ අද්දර ගොඩකැපිස	සේසේසේ සේසේ ගොරේ අප්පු බැද්ද පි. ගිරා අප්පු	බැද්ද එම	2	3 11	10
				4	0 0	15

නො.	ඉඩමේ නම.	ඉල්ලුම්කාරයා.	අන්දම.	අක්කර		
				මෙහෙයුම්.	සහ මුල.	
1955	කොටකනත්තේ කැලේ	සිතියම 1,646.	කොටකනත්ත සහ මාගල.	18	2 1	10
1956	මාගල්ගොඩකැලේ	ඇල්. ඩී. දිවිත්අප්පු	බැඳ්දු එම	8	1 21	11
14321	පිත්තේන කොහොත්	සිතියම 4,959.	වැඩිපෙන.			
14322	කෝවිල්ගොඩ කැලේ	රජසත්තක	වනලසිටවාපු ඉඩම	0	1 32	10
14323	එම	එම	වුඩුඉඩම	0	1 37	10
14324	එම	එම	එම	0	1 30	10
14343	මැල්ලගහ ගොසිලල	සිතියම 4,970. කොස්ගොඩ.	කැලේ	7	0 0	15
13734	දිවෙහල රුවෙහුඩුව	සිතියම 4,818.	—	1	2 8	10
13735	එම	බී. ඩී. අන්ද	—	0	0 39	10
14158	පොල්ගහගොඩ දෙකිය	සිතියම 4,934.	රජසත්තක	0	2 28	10
14259	ගුලන්ගොඩ කැලේ	සිතියම 4,952.	හොරන්ගල්ල.			
14210	එම	රජසත්තක	වත්ත	1	3 31	10
14211	එම	එම	කැලේ	0	3 16	10
14341	කඵගල කැලේ	සිතියම 4,969.	ගෝනගල.	2	3 12	20
14342	එම	ඩබ්ල්ගු. ඒ. කේ. පිමෝරිස්	කැලේ	0	0 33	20
14330	කල්ගහ ලියද්ද	සිතියම 4,964.	ඇල්පිපිය.	1	0 0	10
14344	රුක්අත්තනගහ කැලේ	සිතියම 4,971.	ඇල්කාකෙ.	7	2 5	20
2381	දිවෙහල වත්ත	සිතියම 1,690.	මීටෙ. අයිතිකම් කියන්න.—එම්. ඩබ්ල්ගු. අබයගේකර සහ ජේ. අබරත්.	0	3 0	10
2382	එම	ඇන්. ඩී. ඇස්. සෙනෙවිරත්න	කැලේ	2	0 17	10
2383	ගොඩපරගහවත්ත	අයිතිකම් කියන්නා—දෙත් අන්දිරිස්.	එම	6	2 31	10
2385	කෝත්තගහවත්ත	අයිතිකම් කියන්නා—කේ. ඩී. සල්මන්.	එම	3	1 3	10
2386	කිත්මදෙ වත්ත	අයිතිකම් කියන්නා—ඒ. දිනේස්.	වත්ත	2	0 27	10
2387	කිත්මදෙ වත්ත බැඳ්ද	ඇන්. ඩී. ඇස්. සෙනෙවිරත්න	කැලේ	11	0 19	10
2388	එම	අයිතිකම් කියන්නා—රජසත්තක.	එම	6	2 21	10
2389	කැටිකාලගහවත්ත	අයිතිකම් කියන්නා—පී. හෙන්ඩ්ස්.	එම	2	0 6	10
2390	රුක්අත්තනගහවත්ත	අයිතිකම් කියන්නා—කොත්තොම් සහ නවත් අඟ.	වත්ත	1	0 7	10
2392	දිවෙහලගහ වත්ත	අයිතිකම් කියන්නා—ඩබ්ල්දිරිස් සහ නවත් අඟ.	කැලේ	3	0 26	10
14174	කුරුදුවත්තේ බැඳ්ද	සිතියම 4,942.	පිලාගේ.	57	1 0	20
14175	එම	කරෝලියද්ද සිල්වා	ගේන	0	1 0	10
14176	එම	එම	වත්ත	0	2 8	10
14177	එම	එම	එම	0	2 5	10
14178	එම	එම	එම	0	1 38	10
3648	කොන්ගහගේන	සිතියම 2,369.	කොඵවම.	1	1 15	50
3651	එම	බී. ඩී. ගුරුගුණ	කැලේ	1	1 39	50
3652	එම	එම	එම	0	3 38	50
3653	එම	එම	වගුර	1	0 19	50
3654	එම	එම	කැලේ	0	3 29	50
3655	එම	එම	එම	0	3 26	50
3656	එම	එම	එම	0	3 19	50
3657	එම	එම	එම	0	3 26	50
3658	එම	එම	එම	0	3 26	50
3660	එම	එම	එම	1	0 0	50
3661	එම	එම	එම	0	3 26	50
3662	එම	එම	එම	1	2 9	50
3663	එම	එම	එම	1	0 13	50
3664	එම	එම	එම	1	0 1	50
3665	එම	එම	එම	1	3 31	50
3666	එම	එම	එම	0	3 16	50

නො.	ඉඩමේ නම.	ඉල්ලීමකාරයා.	අන්දම.	අක්කර	
				මහත.	යක මිල.
				අ. රු. ප.	රු.
3667	ගොව්ගහගේන	ඩී. ජේ. ගුරුතුන්ග	කැලේ	1 2 13	50
3668	එම	එම	එම	0 2 15	50
3669	එම	එම	එම	0 1 21	50
3670	එම	එම	එම	1 0 9	50
3671	එම	එම	එම	1 0 37	50
3672	එම	එම	එම	1 1 31	50
		සියයම 2,934.			
6128	ගොව්ගහගේන	රාජසේනක	කැලේ	2 1 20	50
6129	එම	එම	එම	0 3 38	50

මෙම ඉඩම් ගැණ වැඩිදුර කාරණා සර්වේශර්ජකරුලුත්තාන්සේගෙන්ද, විකිනීම් කොන්දේසි ගැණ කාරණා ගාල්ලේ ආණ්ඩුවේ එජන්කලුත්තාන්සේගෙන්ද දැනගත්ව පුවවන.

ගරුකර ආණ්ඩුකාර උතුමානන්වගන්සේගේ ආඥාවලෙස,  
 ජ. නොඑල් වාකර්,  
 මහසෙනෙකාරීස් මමිය

No. 977, S. P.

Colonial Secretary's Office,  
 Colombo, May 27, 1898.

ON July 5, 6, and 7, 1898, at 12 noon, the Government Agent for the Southern Province will put up to auction, at Bentota Resthouse, the under-mentioned portions of Crown Land, on the terms authorized by Government. Sixteen allotments of land situated in the Bentota-Walallawiti korale of Galle District of the Southern Province. Preliminary plan 3,981.

Lot.	Name of Land.	Village.	Description.	Extent.	
				A.	R. P.
9963	Polwatta	Dedduwa	Jungle	2	2 37
9964	Do.	do.	do.	2	2 25
9965	Do.	do.	do.	1	2 30
9966	Do.	do.	do.	0	3 27
9967	Do.	do.	do.	0	2 30
9968	Do.	do.	do.	4	0 16
9969	Do.	do.	do.	1	3 33
9970	Do.	do.	do.	4	0 16
9971	Do.	do.	do.	5	3 15
9972	Do.	do.	do.	3	0 4
9973	Do.	do.	do.	3	2 22
9974	Do.	do.	do.	2	3 12
9975	Do.	do.	do.	1	1 37
9976	Do.	do.	do.	2	3 32
9977	Do.	do.	do.	1	2 11
9978	Do.	do.	do.	0	3 26

Upset price,—Rs. 10 an acre.

Any persons considering that they have any claim to these lands are hereby noticed to produce evidence of their title before the Government Agent on the day of sale.

Further information respecting these lands may be obtained from the Surveyor-General, and respecting the conditions of sale from the Government Agent, Galle.

By His Excellency the Governor's command,  
 E. NOEL WALKER,  
 Colonial Secretary.

Mo. 977, S. P.

වර්ෂ 1898 ජූලි මස 27 වෙනි දින කොළඹ

මහසෙනෙකාරීස් උත්තාන්සේගේ කන්තෝරුවේදීය.

දකුණු දිසාවේ ආණ්ඩුවේ එජන්කලුත්තාන්සේ විසින් මෙහි පහත සඳහන්වන ආණ්ඩුව සත්කක ඉඩම් ආණ්ඩුවේ නිකුත්වනු ලබන ප්‍රකාරයට වර්ෂ 1898 ජූලි මස 5, 6, 7 යන දිනවලදී දවල් 12ට බෙන්තර් තානාය මෙදී වෙන්දේසිකර විකුණනුට යෙදෙනවා ඇත.

දකුණු දිසාවේ බෙන්තර් වලල්ලා විමකෝරලේ පිහිටා තිබෙන බිම්කැබ්ලි 16ක්.

සියයම 3,981.

නො.	ඉඩමේ නම.	ගම.	න්දම.	මහත.	
				අ. රු. ප.	රු.
9963	පොල්වත්ත	දෙද්දුව	කැලේ	2 2 37	
9964	එම	එම	එම	2 2 25	
9965	එම	එම	එම	1 2 30	
9966	එම	එම	එම	0 3 27	
9967	එම	එම	එම	0 2 30	
9968	එම	එම	එම	4 0 16	
9969	එම	එම	එම	1 3 33	

නො.	ඉඩමේ නම.	ගම.	අන්දම.	මහත.
				අ. රු. ප.
9970	පොල්වත්ත	දෙද්දුව	කැලේ	4 0 16
9971	එම	එම	එම	5 3 15
9972	එම	එම	එම	3 0 4
9973	එම	එම	එම	3 2 22
9974	එම	එම	එම	2 3 12
9975	එම	එම	එම	1 1 37
9976	එම	එම	එම	2 3 32
9977	එම	එම	එම	1 2 11
9978	එම	එම	එම	0 3 26

තක්සේරුවල අත්කරක් රුපියල් දහසක්ය.  
මෙම ඉඩම්කැබලිවලට අයිතිකම් කියා හිච්ච ගම් මිනිසෙක් ඇත්නම් ඔහු විසින් මේ විකිනීමේ දිනේදී එයට අයිතිවාසිකම් කියා තිබෙන මජ්ඣ භාග්ගීය දකුණු පලාතේ මහජනන උත්තරානේට පෙන්වා සිටීම යුතුය.

මෙම ඉඩම් ගැන වැඩිදුර කාරණා සර්වේසර් ජනරාල් උත්තරානේට පෙන්වනු ලබන බවට, විකිනීමේ කොන්දේසි ගැන දකුණු පලාතේ මහජනන උත්තරානේට පෙන්වනු ලබන බවට ප්‍රථමය.

ගරුහර ආණ්ඩුකාර උතුරානේට පෙන්වනු ලබන බවට,  
ඊ. නොඑල් වාකර්,  
මහසෙකුකාරිස් මමත.

THE two concluding paragraphs of the notice published in the *Government Gazette* No. 5,551 of May 20, 1898 (Part III., page 606), re lands to be sold at Bentota Resthouse on the 5th, 6th, and 7th July next, should be read as follows:—

1. Any persons considering they have any claims to these lands are hereby notified to produce evidence of their title before the Government Agent on the day of sale.
2. Further information respecting these lands may be obtained from the Surveyor-General, and respecting the conditions of sale from the Government Agent, Galle.

By His Excellency the Governor's command,

E. NOEL WALKER,  
Colonial Secretary.

මෙහි පිටු මස 5, 6, 7 දිනවල බෙන්තර් නානාගමේදී ඉඩම් විකිනීම සඳහා වූ 1898 ක්‍රි. මැ. සි මස 20 වෙනි දින නොමර 5,551 ක දරණ ගැසට් පත්‍රයේ ප්‍රතිකරණයට යෙදුන දැන්වීමේ තුන්වෙනි කොටසයේ 61 වෙනි පිටුවේ අන්තිම වගන්ති දෙක මෙහි පහත පෙනෙන ලෙස කියවිය යුතුය.

1. මෙම ඉඩම්වලට උරුමයක් තිබෙනවායයි කියා කල්පනාකරණ අය විසින් ඔවුන්ගේ උරුමවල සාක්ෂි විකිනීම දවසේදී ඒ ජනරාල් උත්තරානේට ඉදිරියේ පෙන්වා සිටිනට මිනුමලය මෙයින් නියමකලා ඇත.

2. මෙම ඉඩම් ගැන වැඩිදුර කාරණා සර්වේසර් ජනරාල් උත්තරානේට පෙන්වනු ලබන බවට, විකිනීමේ කොන්දේසි ගැන ගැල්ලේ ඒ ජනරාල් උත්තරානේට පෙන්වනු ලබන බවට ප්‍රථමය.

ගරුහර ආණ්ඩුකාර උතුරානේට පෙන්වනු ලබන බවට,  
ඊ. නොඑල් වාකර්,  
මහසෙකුකාරිස් මමත.

## LAND SALES IN THE EASTERN PROVINCE.

No. 711, E. P.

Colonial Secretary's Office,  
Colombo, May 26, 1898.

ON Thursday, July 7, 1898, and the following days, the Government Agent for the Eastern Province will put up to auction, at his office in Batticaloa, the under-mentioned portions of Crown Land, on the terms authorized by Government.

Cadastral survey plan 1.—Akkarai and Panama pattuwa.

Lot.	Village.	Name of Applicant.	Description.	Extent.		Upset Price
				A.	R. P.	per Acre.
						Rs.
2	Tirukkovil	General sale	Forest	205	3 0	15
4	Do.	do.	Forest and open land	253	2 0	15
6	Do.	do.	Forest	249	2 0	15
7	Do.	do.	do.	302	1 0	15
8	Do.	do.	do.	269	1 0	15
11	Komari	do.	do.	237	1 0	15
12	Do.	do.	do.	337	1 0	15

Lot.	Village.	Name of Applicant.	Description.	Extent.			Upset Price
				A.	R.	P.	per Acre.
14	Komari	General sale.	Forest, chena, and open land	294	0	0	15
18	Do.	do.	Forest and chena	228	1	0	15
19	Do.	do.	Forest	323	0	0	15
22	Do.	do.	do.	152	0	0	15
24	Do.	do.	Sandy land	74	3	0	15
26	Do.	do.	Forest	33	0	30	15

Further information regarding these lands and conditions of sale may be obtained from the Government Agent, Eastern Province, Batticaloa.

By His Excellency the Governor's command,

E. NOEL WALKER,  
Colonial Secretary.

No. 711, E. P.

கொலோனியல் சர்க்கிடுததார ஆபீசில்,  
கொளும்பில், 1898 ம் ஆண்டு ஜூன் 26 ந்திகதி.

1898 ம் ஆண்டு ஆடிமாதம் 7 ந்திகதியாகிய வியாழக்கிழமையிலு மதனையடுத்த நாட்களிலும் கிழக் குமாகாணத்து கவற்றணமேந்த ஏசனறவாகள் தனது ஆபீசில் இதனடியிற் சொல்லப்பட்டிருக்கிற முடிக்கு ரிய காணித்துணடுகளை, அரசாட்சியாரால் உத்தரவுபண்ணப்பட்டிருக்கும் பொருத்தப பிரகாரம் ஏலதிற கூறி விற்பார்.

படம் 1, அக்கரைப்பற்று பாணகைப்பற்று.

இல.	குறிச்சி.	கேள்வீக்காரனின் பெயர்.	விவரம்.	ஏக்கருக்கு				
				வீசாலம்.	விலைமதிப்பு.	அ.	ரூ.	ப.
2	திருக்கோவில்	பொதுவிற்பனவு	சோலைக்காடு	205	3	0	15	0
4	ஓடி	ஓடி	சோலைக்காடும் திறப்பான பூமியும்	253	2	0	15	0
6	ஓடி	ஓடி	சோலைக்காடு	249	2	0	15	0
7	ஓடி	ஓடி	ஓடி	302	1	0	15	0
8	ஓடி	ஓடி	ஓடி	269	1	0	15	0
11	கோமாலி	ஓடி	ஓடி	237	1	0	15	0
12	ஓடி	ஓடி	ஓடி	337	1	0	15	0
14	ஓடி	ஓடி	சோலைக்காடும் சேனைப பூ மியும் திறப்பானபூமியும்	294	0	0	15	0
18	ஓடி	ஓடி	சோலையும் சேனைப பூமியும்	228	1	0	15	0
19	ஓடி	ஓடி	சோலைக்காடு	323	0	0	15	0
22	ஓடி	ஓடி	ஓடி	152	0	0	15	0
24	ஓடி	ஓடி	மணலபூமி	74	3	0	15	0
26	ஓடி	ஓடி	சோலைக்காடு	33	0	30	15	0

இக்காணிகளைப்பற்றிய மேலதனமான விளம்பரங்களையும் விற்பனவின் கொந்தீசுகளையும்பற்றி மட்ட களப்பு அரசாட்சி ஏசன்றுததுரை யவார்களிடம் வினாவி அறிந்துகொள்ளலாம்.

தேசாதிபதி மகோததமா அவர்களினது கட்டளையின்படி,  
[ச. நோவெல் உவாக்கர்,  
இராசாங்க விசிடார்.

## LAND SALES IN THE NORTH-WESTERN PROVINCE.

No. 1,265, N.-W. P.

Colonial Secretary's Office,  
Colombo, May 28, 1898.

ON Thursday, July 7, 1898, at 1 o'clock P.M., the Assistant Government Agent for the Puttalam District will put up for sale or settlement, at his office in Puttalam, the under-mentioned portions of Crown Land, on the terms authorized by Government.

Three allotments of land situated in the Akkarai pattu division of the Puttalam District of the North-Western Province.

Preliminary plan 1,934.

Lot.	Village.	Name of Applicant.	Description.	Extent.			Upset Price
				A.	R.	P.	per Acre.
9842	Navatkadu	Proctor A. Casie Chitty	Cleared and abandoned, contains low jungle	7	3	4	17 50.
10648	Navatkadu	Proctor A. Casie Chitty	Planted with cocoanuts three years old	7	2	28	35 0.





No. 1,266 N.-W. P.

Colonial Secretary's Office,  
Colombo, June 1, 1898.

ON Thursday, July 14, 1898, at 1 o'clock P.M., the Government Agent for the North-Western Province will put up to auction, at his office in Kurunegala, the under-mentioned portions of Crown Land, on the terms authorized by Government.

Two allotments of land situated in the Dewamedhi hatpattu division of the Kurunegala District of the North-Western Province.

Preliminary plan 1,073.

Lot.	Village.	Name of Land.	Name of Claimant.	Description.	Extent. A. R. P.
5599	Migaspitiya	Kahatagahamulahena	Crown	Chena	2 1 33
5600	Do.	Mahawelaheeniriya	do.	Field	1 2 2

Upset price,—Lot 5,599 Rs. 10 per acre ; lot 5,600 Rs. 12.50 per acre.

Further information respecting these lands may be obtained from the Surveyor-General, and respecting the conditions of sale from the Government Agent, North-Western Province.

By His Excellency the Governor's command,

E. NOEL WALKER,  
Colonial Secretary.

No. 1,266, N.-W. P.

වසර 1898 ක්වූ ජූනි මස 1 වෙනි දින කොළඹ  
මහසෙනෙවුගారిස්ථානයේ කන්දෝරුවේදීය.

වසර 1898 ක්වූ ජූනි මස 14 වෙනි දින වූ මුහුණතක්වූ දවල් 1 ව කුරුනෑගල කම් මේරියේදී වෙන්දේසිකර විකුණන්නට යෙදෙනවා ඇත.

වසර 1898 ක්වූ ජූනි මස 1 වෙනි දින කොළඹ මහසෙනෙවුගාරියේ පිහිටා තිබෙන බිම්කැබෙලි 2ක්.

පිහිටීම 1,073. අයිතිකම් කිසිවක්—රජයේය.

නො.	ගම.	ඉඩමේ නම.	අන්දම.	මහත. අ. ර. ප.
5599	මිගස්පිටිය	කහටගහවල සේන	සේන	2 1 33
5600	එම	මහවෙල හීන්ඊරිය	කුඹුර	1 2 2

කොමර 5,599 දරන බිම්කැබෙලිලට නියමකරණලද මුදල රුපියල් 10යි. කොමර 5,600 දරන බිම් කැබෙලිලට රුපියල් 12යි හෙ 50යි.

මෙම ඉඩමකැබෙලි දෙක ගැණ කාරණ සර්වේයර් ජනරල්ලන්තාස්සේගෙන්ද, විකිනීමේ කොන්දේසි ගැණ කාරණ වසර 1898 ක්වූ ජූනි මස 14 වෙනි දින කොළඹ මහසෙනෙවුගාරියේදී දැනගන්නට පුළුවන.

ගරුහර අණකාර උතුමානවහස්සේගේ ආඥාවලස,

ජ. නොඑල් වාකර්,  
මහසෙනෙවුගාරියේ මමන.

## LAND SALES IN THE PROVINCE OF UVA.

No. 314, P. OF U.

Colonial Secretary's Office,  
Colombo, May 19, 1898.

ON Tuesday, June 28, 1898, at 1 o'clock P.M., the Government Agent for the Province of Uva will put up to auction, at his office in the Kachcheri, the under-mentioned portion of Crown Land, on the terms authorized by Government.

An allotment of land situated in the Wellawaya division of the Badulla District of the Province of Uva.

Preliminary plan 747.

Lot.	Village.	Name of Applicant.	Name of Claimant.	Description.	Extent. A. R. P.
2621	Koslanda	Mr. J. Bisset	Crown	Patana	21 1 5

Upset price,—Rs. 10 per acre.

Further information regarding this land may be obtained from the Surveyor-General, and regarding conditions of sale from the Government Agent, Uva.

By His Excellency the Governor's command,

E. NOEL WALKER,  
Colonial Secretary.

No. 314, P. OF U.

වර්ෂ 1898 ක්වූ මැයි මස 19 වෙනි දින කොළඹ

මහසෙනෙවරිජ්ජන්තාන්තේසේ කන්තෝරුවේදීය.

උතුරු දිසාවේ ආණ්ඩුවේ ඒජන්තජ්ජන්තාන්තේසේ විසින් මෙහි පහත සඳහන්වන ආණ්ඩුව සන්තක ඉඩම් ආණ්ඩුවේ නියෝගවල ප්‍රකාරයට වර්ෂ 1898 ක්වූ ජූනි මස 28 වෙනි දින වූ අඟහරුවාදා එකට බදු එකට බදු කඩවේරියේදී වෙන්දේසිකර විකුණනව යෙදෙනවා ඇත.

උතුරු දිසාවේ බදු පලාතේ වැල්ලවා කොට්ඨාසයේ පිහිටා තිබෙන බිම්කැබෙලි 1ක්.

සිතියම 747.

නො.	ගම.	ඉල්ලුම්කාරයා.	අන්දම.	මහත.
2621	කොස්ලන්ද	ජේ. බීසව් මහත්මයා	පහත,	අ. රු. ප. 21 1 5
අක්කරයක් රූපියල් 10 සිට පටන්ගනු ලැබේ.				
මෙම ඉඩම් ගැණ වැඩිදුර කාරණා සර්වේච්ඡන්තාන්තේසේගෙන්ද, විකුණුම් ගැන තොරතුරු උතුරු දිසාවේ ආණ්ඩුවේ ඒජන්තජ්ජන්තාන්තේසේගෙන්ද දැනගත යුතුයි.				
ගරුකර ආණ්ඩුකාර උතුරුදිසාවෙන්තේසේගේ ආඥාවලට, ජ. කොළිල් වාකර්, මහසෙනෙවරිජ්ජන්තාන්තේසේගේ.				

No. 315, P. OF U.

Colonial Secretary's Office,  
Colombo, May 19, 1898.

ON Tuesday, June 28, 1898, at 1 o'clock P.M., the Government Agent for the Province of Uva put up to auction, at his office in the Kachcheri, the under-mentioned portions of Crown Land, on the terms authorized by Government.

Five allotments of land situated in the Yatikinda division of the Badulla District of the Province of Uva.

Preliminary plan 653.

Lot.	Village.	Name of Applicant.	Name of Claimant.	Description.	Extent.
2325	Gotuwala	Mr. H. O. Hoseason	Crown	Jungle and patana	6 1 24
2326	Do.	do.	do.	do.	4 2 15
2328	Do.	do.	do.	do.	14 2 10
Preliminary plan 534.					
X 58	Attanagalla	Mr. L. B. Moss	Sardial and others	Patana	13 3 12
Preliminary plan 786.					
2739	Within Local Board limits of Badulla	Messrs. Walker and Greig	Crown	Reserved	0 0 13-25

Upset price,—Rs. 10 per acre.

Further information regarding these lands may be obtained from the Surveyor-General and regarding conditions of sale from the Government Agent, Uva.

By His Excellency the Governor's command,

E. NOEL WALKER,  
Colonial Secretary.

No. 315, P. OF U.

වර්ෂ 1898 ක්වූ මැයි මස 19 වෙනි දින කොළඹ

මහසෙනෙවරිජ්ජන්තාන්තේසේ කන්තෝරුවේදීය.

උතුරු දිසාවේ ආණ්ඩුවේ ඒජන්තජ්ජන්තාන්තේසේ විසින් මෙහි පහත සඳහන්වන ආණ්ඩුව සන්තක ඉඩම් ආණ්ඩුවේ නියෝගවල ප්‍රකාරයට වර්ෂ 1898 ක්වූ ජූනි මස 28 වෙනි දින වූ අඟහරුවාදා එකට බදු එකට බදු කඩවේරියේදී වෙන්දේසිකර විකුණනව යෙදෙනවා ඇත.

උතුරු දිසාවේ බදු පලාතේ සැවිකිද කොට්ඨාසයේ පිහිටා තිබෙන බිම්කැබෙලි 5ක්.

සිතියම 653. අයිතිකම් කිසිත්තා—ආණ්ඩුව.

නො.	ගම.	ඉල්ලුම්කාරයා.	අන්දම.	මහත.
2325	තොටුවල	ඒච්. ඩී. කොසිසන් මහත්මයා	කැලාව සහ පහත	අ. රු. ප. 6 1 24
2326	එම	එම	එම	4 2 15
2328	එම	එම	එම	14 2 10
සිතියම 534. අයිතිකම් කිසිත්තා—සර්දියල් සහ වෙනත් අය.				
X 58	අත්තකොල්ල	ඇල්. බී. මොස් මහත්මයා	පහත	13 3 12
සිතියම 786. අයිතිකම් කිසිත්තා—ආණ්ඩුව.				
2739	බදුල්ලේ ලෝකල් බෝඩ් මායිම් ඇතුළත	වෝකර් ශ්‍රික් සමාගම	ඉතුරුකර තිබෙනවා	0 0 13-25

අක්කරයක් රූපියල් 10 සිට විකුණනු ලැබේ.

මෙම ඉඩම් ගැණ වැඩිදුර කාරණා සර්වේච්ඡන්තාන්තේසේගෙන්ද, විකුණුම් ගැණ තොරතුරු උතුරු දිසාවේ ආණ්ඩුවේ ඒජන්තජ්ජන්තාන්තේසේගෙන්ද දැනගත යුතුයි.

ගරුකර ආණ්ඩුකාර උතුරුදිසාවෙන්තේසේගේ ආඥාවලට,

ජ. කොළිල් වාකර්,  
මහසෙනෙවරිජ්ජන්තාන්තේසේගේ.

No. 316, P. OF U.

Colonial Secretary's Office,  
Colombo, May 19, 1898.

ON Tuesday, June 28, 1898, at 1 P.M., the Government Agent for the Province of Uva will put up to auction, at his office in the Kachcheri, the under-mentioned portions of Crown Land, on the terms authorized by Government.

Two allotments of land situated in the Wellassa division of the Badulla District of the Province of Uva.

Preliminary plan 722.

Lot.	Village.	Name of Applicant.	Description.	Extent.		
				A.	R.	P.
2499	Karagahawela and Malhewa	Mr. John Williams	Patana closely dotted with trees, viz., aralu, gammala, kahata, &c.	212	1	0
2501	Karagahawela	do.	Forest and patana	10	1	34

Upset price,—Rs. 10 per acre.

Further information regarding these lands may be obtained from the Surveyor-General, and regarding conditions of sale from the Government Agent, Badulla.

By His Excellency the Governor's command,  
E. NOEL WALKER,  
Colonial Secretary.

No. 316, P. OF U.

වම් 1898 ක්වු මැයි මස 19 වෙනි දින කොළඹ මහසෙනසුනාධිපතිවරයාගේ කන්දෝරුවේදීය.

උතුරු දිසාවේ ආණ්ඩුවේ ඒජන්තවරයාගේ විසින් මෙහි පහත සඳහන්වන ආණ්ඩුව සන්තක ඉඩම් ආණ්ඩුවේ නියෝගවලට පකාරයට වම් 1898 ක්වු ජූනි මස 28 වෙනි දිනවු අඟහරුවාද එකට බදුළු කවිවෙරියේදී වෙන්දේසිකර විකුනනට යෙදෙනවා ඇත.

උතුරු දිසාවේ බදුළු පලාතේ වෙල්ලස්ස කොව්ඩාසයේ පිහිටා තිබෙන බිම්කැබලි 2ක්.

සිසියම 722. අන්දම—අරළු, ගම්මාළු සහ කකට ගස්වලින් සකසරව ගැවසිගන්වානු පනත්බිම.

නො.	ගම.	ඉල්ලුම්කාරයා.	අයිතිකම කියන්නා.	ආ. රු. ප.
2499	කරගහවෙල සහ මල්කැව	ජෝන් විලියම්ස් මහත්මයා	ආණ්ඩුව	212 1 0
2501	කරගහවෙල	අන්දම—කැලෑව සහ පහත.	එම	10 1 34

අක්කරයක් රුපියල් 10යේ සිට විකුනනුලැබේ.

මෙම ඉඩම් ගැණ වැඩිදුර කාරණා සර්වේකර්ජනාලිතයෙන්ද, විකුනුම් ගැණ තොරතුරු උතුරු ආණ්ඩුවේ ඒජන්තවරයාගෙන්ද දැනගතයුතුයි.

ගරුකර ආණ්ඩුකාර උතුරු පනත්මතරයේ ආඥාවලට,  
ජ. නොඑල් වාකර්,  
මහසෙනසුනාධිපතිවරයා.

No. 317, P. OF U.

Colonial Secretary's Office,  
Colombo, May 24, 1898.

ON Tuesday, July 5, 1898, at 1 P.M., the Government Agent for the Province of Uva will put up to auction, at his office in the Kachcheri, the under-mentioned portions of Crown Land, on the terms authorized by Government.

Four allotments of land situated in the Buttala division of the Badulla District of the Province of Uva.

Preliminary plan 581.

Lot.	Village.	Name of Applicant.	Name of Claimant.	Description.	Extent.		
					A.	R.	P.
1972	Etpattiya	For general sale	Crown	Abandoned paddy field	4	2	9

Upset price,—Rs. 10 per acre.

Preliminary plan 351.

1126	Wasipone	Aralugasmadi Medagedara	Punchirala	Crown	Paddy field partly overgrown with jungle	1	1	12
------	----------	-------------------------	------------	-------	--	---	---	----

Upset price,—Rs. 10 per acre.

Preliminary plan 3,128.

S 449	Muppene	Mr. G. K. Deaker	Janis Baas*	Three huts, plantain trees, and chena	1	3	32
T 449	Do.	do.	do.*	Chena and thorny jungle	5	2	32

Upset price,—Rs. 40 per acre.

\* This land was allowed to him on half-improved value of Rs. 30 per acre, but he has not yet paid the amount.

Further information regarding these lands may be obtained from the Surveyor-General, and regarding conditions of sale from the Government Agent, Province of Uva.

By His Excellency the Governor's command,  
E. NOEL WALKER,  
Colonial Secretary.

No. 317, P. OF U.

වර්ෂ 1898 ජූනි මස 24 වෙනි දින කොළඹ  
මහසෙනෙට්ටු ජනතාවගේ කන්දෝරුවේදී.

ඉහළ දිසාවේ ආණ්ඩුවේ ඒජන්තාධිපතිවරයාගේ විසින් මෙහි පහත සඳහන්වන ආණ්ඩුව සන්තක ඉඩම් ආණ්ඩුවේ නියෝගවල ප්‍රකාරයට වර්ෂ 1898 ජූනි මස 5 වෙනි දින වූ අභ්‍යන්තරවල දවල් එකට බදු එකතු කිරීමේදී වෙන්දේසිකර විකුණන බව දෙපතවා ඇත.

ඉහළ දිසාවේ බදු පලයේ වූත්තල කොට්ඨාසයේ පිහිටා තිබෙන බිම්කැබලි 4ක්.

සිතියම 581. අයිතිකම් කියවනා—ආණ්ඩුව.

නො.	ගම.	ඉල්ලුම්කාරයා.	අන්දම.	මහත.
1972	ඇත්පව්ව	විනිනිමව	අත්ඇරව්ව කුඹුර	අ. රු. ප. 4 2 9

සිතියම 351.

1126	වාසිපනේ	අරච්ඡන්දම මැදගෙදර පුර්වරල	කොටසක් කැලේ වවාපු කුඹුර	1 1 12
------	---------	---------------------------	-------------------------	--------

අක්කරයක් රූපියල් 10 සිට පවත්නු ලැබේ.

සිතියම 3,128. අයිතිකම් කියවනා—ප්‍රවානිස්බාස්. අක්කරයක් රූපියල් 30ක ගානේ වර්තමානයේ දෙකෙන් කොටසකට බහුව විකුණුවේ නම් බහු මුදල් ගෙවා නැත.

S 449	මුල්පනේ	ජී. කේ. ඩීකර් මහත්මයා	පුත්විමවු තුනයි කෙසෙල්ගස් සහ සේන	1 3 32
T 449	එම	එම	සේන සහ කටුසනික කැලේ	5 2 32

අක්කරයක් රූපියල් 40 සිට පවත්නු ලැබේ.

මෙම ඉඩම් ගැණ වැඩිදුර කාරණා සර්වේයර්ජනරාල්තුමාගෙන්ද, විනිනිමේ කොන්දේසි ගැණ බදුල්ලේ ඒජන්තාධිපතිවරයාගෙන්ද දැනගන්නට පුළුවන.

හරාහර ආණ්ඩුකාර උතුමානන්වතන්ගේ ආඥාවලය,  
ජී. නොඑල් වාකර්,  
මහසෙනෙට්ටු වර්ග.

No. 318, P. OF U.

Colonial Secretary's Office,  
Colombo, May 24, 1898.

ON Tuesday, July 5, 1898, at 1 o'clock P.M., the Government Agent for the Province of Uva will put up to auction, at Alutnuwara Resthouse, the under-mentioned portions of Crown Land, on the terms authorized by Government.

Five allotments of land situated in the Bintenna division of the Badulla District of the Province of Uva.

Preliminary plan 368.

Lot	Village.	Name of Applicant.	Name of Claimant.	Description.	Extent. A. R. P.
1205	Elawela in Bintenna korale	For general sale	Crown	Abandoned field	4 2 11
1206	Do.	do.	do.	do.	5 1 14
1207	Do.	do.	do.	do.	8 1 17

Preliminary plan 1,943.

6201	Pangaragammana	For general sale	Crown	Open land	6 1 35
6214	Do.	do	do.	do.	2 0 4

Upset price.—Rs. 10 per acre.

Further information regarding these lands may be obtained from the Surveyor-General, and regarding conditions of sale from the Government Agent, Uva.

By His Excellency the Governor's command,  
E. NOEL WALKER,  
Colonial Secretary.

No. 318, P. OF U.

වර්ෂ 1898 ජූනි මස 24 වෙනි දින කොළඹ  
මහසෙනෙට්ටු ජනතාවගේ කන්දෝරුවේදී.

ඉහළ දිසාවේ මහජනතාධිපතිවරයාගේ විසින් මෙහි පහත සඳහන්වන ආණ්ඩුව සන්තක ඉඩම් ආණ්ඩුවේ නියෝගවල ප්‍රකාරයට වර්ෂ 1898 ජූනි මස 5 වෙනි දින වූ අභ්‍යන්තරවල දවල් 1ට බදුල්ලේ කවිවේරියේදී වෙන්දේසිකර විකුණන බව දෙපතවා ඇත.

ලට දියාවේ බදුල්ල පළාතේ බිත්තෑන්ගේ කොව්ඩාසයේ පිහිටා තිබෙන බිම්කැබෙලි.

පිහිටම 368. අයිතිකම කිසිවනා—ආණ්ඩුව.

නො.	ගම.	ඉල්ඵම්කාරයා.	අන්දම.	මහත.
				අ. ර. ප.
1205	බිත්තෑන්ගකෝරලේ	ආලවෙල	චිකිනිම	4 2 11
1206	එම	එම	ආර්ච්චකුමුරු (වැඩිතොකරපු)	5 1 14
1207	එම	එම	එම	8 1 17

අක්කරයක් රූපියල් 10යේ සිට පවත්ගනු ලැබේ.

නො.	ගම.	ඉල්ඵම්කාරයා.	අන්දම.	මහත.
				අ. ර. ප.
6201	පත්තරගම්මන	සිනියම 1,943.	පිච්චනිය	6 1 35
6214	එම	එම	එම	2 0 4

අක්කරයක් රූපියල් 10යේ සිට පවත්ගනු ලැබේ.

මෙම ඉඩම් ගැන වැඩිදුර කාරණා සර්වේශර්ජනරාල්ලන්තාන්ගේගෙන්ද, චිකිනිම සම්බන්ධව ලාවදියාවේ ආණ්ඩුවේ ඒජන්තරාල්තාන්ගේගෙන්ද දැනගත්ව ජුඵවන.

ගරුකර ආණ්ඩුකාර ලකුමානත්වනන්ගේගේ ආඥාවලස,

ඊ. කොඵල් වාකර්,  
මහසෙකුකාර්ජ වමන.

LAND SALES IN THE NORTH-CENTRAL PROVINCE.

Amended Notice.

No. 964, N.-C. P. Colonial Secretary's Office,  
Colombo, May 5, 1898.

On Monday, June 13, 1898, at 12 noon, the Government Agent for the North-Central Province will put up to auction, at Kalawewa Bungalow, the under-mentioned portions of Crown Land, on the terms authorized by Government.

Fifty-seven allotments of land situated in the Kalagampalata division of the Nuwarakalawiya District of the North-Central Province.

Preliminary plan 1,317.—Kalagam korale  
Applicant—Nil.

Village—Kadurugama.

Description—Land suitable for paddy.

Lot.	Extent.	Lot.	Extent.
	A. R. P.		A. R. P.
3920	7 0 33	3946	9 3 34
3922	12 0 10	3947	9 1 28
3923	10 3 0	3948	9 2 11
3924	7 3 32	3949	10 0 23
3926	9 2 24	3950	9 2 37
3927	5 2 20	3951	9 2 11
3928	12 2 21	3952	11 2 12
3929	8 2 19	3953	9 3 30
3930	10 0 34	3954	9 2 23
3932	10 0 22	3955	9 3 14
3933	8 2 2	3956	10 0 20
3934	10 0 0	3957	11 3 31
3935	9 3 2	3958	11 1 4
3936	9 0 16	3959	10 1 17
3937	8 3 23	3960	10 0 0
3938	10 1 22	3961	9 2 13
3939	10 1 7	3962	13 2 6
3940	9 0 37	3963	8 1 16
3941	9 2 2	3964	9 1 21
3942	9 3 9	3965	7 1 31
3943	9 2 6	3966	8 0 0
3944	9 2 29	3967	10 1 13
3945	10 0 26	3968	8 3 30

Preliminary plan 512.—Kalagam korale.

Applicant—Nil.

Village—Kalawewa.

Description—Land suitable for paddy.

Lot.	Extent.	Lot.	Extent.
	A. R. P.		A. R. P.
1862	11 0 30	1874	10 2 15
1863	11 1 0	1881	4 0 36
1872	5 1 15	1882	16 2 14
1873	4 2 37		

Preliminary plan 938.—Negampaha korale.

Applicant—Kaniya, Vel-arachchi.

Village. Description.

2789	Negama	Low jungle	3 2 37
------	--------	------------	--------

Upset price,—Lands in preliminary plans 1317 and 512 at Rs. 20 per acre with timber, and the rest at Rs. 10 per acre.

Lands described in preliminary plans 1317 and 512 are benefited by the restoration of Kalawewa and its Yoda-ela, and are subject to an annual irrigation rate of Re. 1 per acre, payable by the purchasers.

Further information respecting these lands may be obtained from the Surveyor-General, and respecting the conditions of sale from the Government Agent, Anuradhapura.

By His Excellency the Governor's command,

E. NOEL WALKER,  
Colonial Secretary.

වෙනස්කරණලද දන්වීමයි.

වර්ෂ 1898 ජූනි මස 5 වෙනි දින  
No. 964, N.-C.P. කොළඹ මහසෙකුකාර්ජ උත්තා  
න්ගේගේ කන්තෝරුවේදිස.

උතුරුමැද දියාවේ ආණ්ඩුවේ ඒජන්තරාල්තාන්ගේ  
විසින් මෙහි පහත සඳහන්වෙන ආණ්ඩුව සත්  
තක ඉඩම් ආණ්ඩුවේ නියෝගවල ප්‍රකාරයට වර්ෂ 1898

ක්වු ජුනි මස 13 වෙනි දිනට බදාදා දවල් 12ට කලා වැවේ බංගලාදේදී වෙන්දේසිකර විකුණනට යෙදේ නවා ඇත.

උතුරුමැද දිසාවේ කලාගම් පලාතේ කොට්ඨාසයේ පිහිටා තිබෙන බිම්කැබලි 57ක්.

සිතියම 1,317. කලාගම්කෝරලය.

මෙම ඉඩම්වලට ඉල්ලුම්කාරයෙක් නැත.

ගම—කපුරගම. අන්දම—මහව හොඳ බිම.

මහත.		මහත.	
නො.	අ. රු. ප.	නො.	අ. රු. ප.
3920	7 0 33	3942	9 3 9
3922	12 0 10	3943	9 2 6
3923	10 3 0	3944	9 2 29
3924	7 3 32	3945	10 0 26
3926	9 2 24	3946	9 3 34
3927	5 2 20	3947	9 1 28
3928	12 2 21	3948	9 2 11
3929	8 2 19	3949	10 0 23
3930	10 0 34	3950	9 2 37
3832	10 0 22	3951	9 2 11
3933	8 2 2	3952	11 2 12
3934	10 0 0	3953	9 3 30
3935	9 3 2	3954	9 2 23
3636	9 0 16	3955	9 3 14
3937	8 3 23	3956	10 0 20
3938	10 1 22	3957	11 3 31
3939	10 1 7	3958	11 1 4
3940	9 0 37	3959	10 1 17
3941	9 2 2	3960	10 0 0

මහත.		මහත.	
නො.	අ. රු. ප.	නො.	අ. රු. ප.
3961	9 2 13	සිතියම 512.	
3962	13 2 6	1862	11 0 30
3963	8 1 16	1863	11 1 0
3964	9 1 21	1872	5 1 15
3965	7 1 31	1873	4 2 37
3966	8 0 0	1874	10 2 15
3967	10 1 13	1881	4 0 36
3968	8 3 30	1882	16 2 14

සිතියම 938. නැගෙනහිර කෝරලය.

ඉල්ලුම්කාරයා—කකිසා වෙල්ලාපිඵලි.  
2789 නැගම අත්වතුල් 3 2 37

නොමිමර 1317 සහ 512 සිතියමවල පෙනෙන ඉඩම් අක්කරයක් රුපියල් 20 ගනනෙන්, අත්කුත් ඉඩම් අක්කරයක් රුපියල් 10 ගනනෙන්.

නොමිමර 1317 හේ සහ 512 සිතියමවල පෙනෙන ඉඩම්වලට කලාවැවෙන් සහ සෝදාදොලාහන් ප්‍රසාද් න ලැබෙන සෙසින්, අක්කරයකට අවුරුද්දකට රුපියල ගනනෙන් දිගබද්දක් ගැනුම්කාරයා පිහිටි ගෙවත්වීම් නැත.

මෙම ඉඩම් ගැන වැඩිදුර කාරණා සර්වේසර්වජනරාජ්‍ය උත්සාහයේදී, පිකිනිමේ කොන්දේසි ගැන අනුරාධපුරේ ආණ්ඩුවේ ඒජනලස්සාන්සේනෙය්ද දනගත්ව පුළුවන.

ආණ්ඩුකාර උතුරුමැද දිසාවේදී අඤ්චලය,  
ඊ. නොඵල් වාකර්,  
මහසෙනෙසාපිඵලි.

No. 966, N.-C. P.

Colonial Secretary's Office,  
Colombo, May 20, 1898.

ON Wednesday, July 13, 1898, at 12 o'clock noon, the Government Agent for the North-Central Province will put up to auction, at Eppawala in Anuradhapura, the under-mentioned portions of Crown Land, on the terms authorize by Government.

Nineteen allotments of land situated in the Eppawala korale division of the Anuradhapura District of the North-Central Province.

Preliminary plan 1,508.—Eppawala korale.

Lot.	Village.	Name of Applicant.	Description.	Extent. A. R. P.
4670	Hangiliya	D. D. Wijayasinha	High ground	0 3 2
Preliminary plan 1,299.—Eppawala korale.				
3856	Keleduilwewa	—	Land suitable for paddy	0 3 39
3857	Do	—	do.	0 0 1
3858	Do.	—	do.	0 0 1-75
3859	Do.	—	do.	0 0 0
3860	Do.	—	Old cocoanut garden	1 1 13
3861	Do.	—	do.	1 0 19
3863	Do.	—	do.	0 0 38
3865	Do.	—	Paddy field	0 0 12
3868	Do.	—	Cocoanut garden	0 2 23
3870	Do.	—	Land fit for paddy	3 2 33
3871	Do.	—	do.	0 0 1-75
3872	Do.	—	do.	0 0 0-75
3873	Do.	—	do.	0 0 1-50
3874	Do.	—	do.	1 2 27
4831	Kandukulama	Loku Banda Ratemahatmaya and another	Land fit for paddy	1 1 25
Preliminary plan 1,521.—Eppawala korale.				
4700	Dematawewa	A. Velata	Land fit for paddy	3 3 31
Preliminary plan 1,448.—Eppawala korale.				
4452½	Ipalagama	K. Appuhamy	Land fit for paddy	0 0 27
Preliminary plan 1,482.—Eppawala korale.				
4593	Konwewa	P. G. H. Pinhamy	Fit for garden	0 1 1

Upset price,—Rs. 10 per acre.

Further information respecting these lands may be obtained from the Surveyor-General, and respecting the conditions of sale from the Government Agent, North-Central Province, Anuradhapura.

By His Excellency the Governor's command,  
E. NOEL WALKER,  
Colonial Secretary.

No. 966, N.-C. P.

වර්ෂ 1898 ක්වූ මැයි මස 19 වෙනි දින කොළඹ

මහසෙනෙකාරිස්ථලත්තාන්තේගේ කන්තෝරුවේදීය.

උතුරුමැද දිසාවේ ආණ්ඩුවේ මහජනතලත්තාන්තේ විසින් මෙහි අගන සඳහන්වෙන ආණ්ඩුව සත්කම ඉඩම් ආණ්ඩුවේ නියෝගවල ප්‍රකාරයට වර්ෂ 1898 ක්වූ ජූලි මස 13 වෙනි දිනවූ බදු දැවල් දෙලකට අනුරූපව එප්සවලදී වෙන්දේසිකර විකුණනව යෙදෙනවා ඇත.

උතුරුමැද දිසාවේ අනුරාධපුර පලාතේ එප්සවලකෝරලේ පිහිටාතිබෙන හිමිකැබෙලි 19ක්.

සිතියම 1,508. එප්සවලකෝරලේ. අයිතිකම කියන්නා—ආණ්ඩුව.

නො.	ගම.	ඉල්ලුම්කාරයා.	අන්දම.	මහක.
		හි. හි. විජයසිංහ	ගොඩබිම	අ. රු. ප.
4670	හඬලියා	සිතියම 1,299.		0 3 2
3856	කැලේදිවුල්වැව	—	වි ගොවිතැනට සුදුසු ඉඩම	0 3 39
3857	එම	—	එම	0 0 1
3858	එම	—	එම	0 0 1.75
3859	එම	—	එම	0 0 6
3860	එම	—	පරත පොල්වත්ත	1 1 13
3861	එම	—	එම	1 0 19
3863	එම	—	එම	0 0 38
3865	එම	—	කුඹුර	0 0 12
3868	එම	—	පොල්වත්ත	0 2 23
3870	එම	—	වි ගොවිතැනට සුදුසු ඉඩම	3 2 33
3871	එම	—	එම	0 0 1.75
3872	එම	—	එම	0 0 0.75
3873	එම	—	එම	0 0 1.50
3874	එම	—	එම	1 2 27
		සිතියම 1,585.		
4831	කඳුකුලම	ලොකුබන්ඩා රවේමගන් මසා සහ තවත් අය	වි ගොවිතැනට සුදුසු ඉඩම	1 1 25
		සිතියම 1,521.		
4700	දෙමටවැව	ඒ. වේලානේ	එම	3 3 31
		සිතියම 1,448.		
4452½	ඉපලගම	කේ. අප්පහාමි	එම	0 0 27
		සිතියම 1,482.		
4593	කෝන්වැව	පී. ජී. එම්. පිත්තාමි	වත්කකට සුදුසු ඉඩම	0 1 1

අක්කරයක් රූපියල් දහයේ පවත් විකුණනව යෙදෙනවා ඇත.

මෙම ඉඩම් ගැන වැඩිදුර කාරණා සර්වේසර්ස්කරුල්ලුමාගෙන්ද, විකිනීමේ කොන්දේසිය ගැන වැඩිදුර කාරණා උතුරුමැද දිසාවේ ආණ්ඩුවේ එප්සවලත්තාන්තේගේද දැනගන්නට පුළුවන.

ගරුභර ආණ්ඩුකාර උතුමානන්වහන්සේගේ ආඥාවලොස,  
 ජ. නොඑල් වාකර්,  
 මහසෙනෙකාරිස් වමිහ.

No. 967, N.-C. P.

Colonial Secretary's Office,  
 Colombo, June 1, 1898.

ON Thursday, July 21, 1898, at 12 o'clock noon, the Government Agent for the North-Central Province will put up to auction, at his office in Anuradhapura, the under-mentioned portions of Crown Land, on the terms authorized by Government.

Three allotments of unsurveyed land situated in the Hurulupalata division of the Nuwarakalawiya district of the North-Central Province.

For sale previous to survey.—Matombuwa korale.

Village.	Name of Applicant.	Name of Claimant.	Description.	Extent.
				A. R. P.
Diulwewa	K. Kapuwa and four others	Crown	Jungle	4 0 0
		Mahapotana korale.		
Kokebe	Mudiyanse, late Korala	Crown	Jungle	10 0 0
Kumbukwewa	Kadiratewewa Lekama	do.	do.	10 0 0

Upset price,—Rs. 10 per acre.

Further information respecting these lands and conditions of sale may be obtained from the Government Agent, North-Central Province.

By His Excellency the Governor's command,  
 E. NOEL WALKER,  
 Colonial Secretary.



No. 967, N.-C. P.

වම් 1898 ක්වු ජුනි මස 1 වෙනි දින කොළඹ

මහසෙනෙවුකාරිස්ථානයේ කන්තෝරුවේදී.

උතුරුමැද දිසාවේ ආණ්ඩුවේ මහජනතලන්තාන්තේ විසින් මෙහි පහත සඳහන්වන ආණ්ඩුව සන්තක ඉඩම් ආණ්ඩුවේ නියෝගවල ප්‍රකාරයට වම් 1898 ක්වු ජුලි මස 21 වෙනි දිනවූ බැහැරපතින්ද දවල් දෙලකට අනුරාධපුරේ කවිවෙර්ගේදී වෙන්දේසිකර විකුණනට යෙදෙනවා ඇත.

උතුරුමැදදිසාවේ නුවරකලාවත පලාතේ හුරු එ පලාතේ කොට්ඨාසයේ පිහිටා තිබෙන නොමැනපු හිමිකැබෙලි තුනක්.

මෑතලා නැත. මාවනුවාකෝරලේ.

ගම.	ඉල්ලුම්කාරයා.	අන්දම.	මහත.
දිවුල්වැව	කේ. කපුලා සහ තවත් 4 දෙනෙක්	කැලේ	අ. රු. ප.
	මහපොතාන කෝරලේ.		4 0 0
කොක් ඇමේ	මුදියන්සේ හිටපු කෝරල	එම	10 0 0
කුඹුක්වැව	කදිරුගේ වැවිලේකම	එම	10 0 0

අක්කරයක් රුපියල් දහයේ පටන් විකුනනට යෙදෙනවා ඇත.

මෙම ඉඩම් ගැණ වැඩිදුර කාරණ සහ විකිනීමේ කොන්දේසිය ගැණ වැඩිදුර කාරණ උතුරුමැදදිසාවේ ආණ්ඩුවේ ජනතලන්තාන්තේගෙන් දැනගන්නට පුළුවන.

ගරුතර ආණ්ඩුකාර උතුමානන්වතන්තේගේ ආභූව ලෙස,

ජ. නොඑල් වාකර්,  
මහසෙනෙවුකාරිස් වමිහ.

No. 968, N.-C. P.

Colonial Secretary's Office,

Colombo, June 1, 1898.

ON Friday, July 22, 1898, at 12 o'clock noon, the Government Agent for the North-Central Province will put up to auction, at his office in Anuradhapura, the under-mentioned portions of Crown Land, on the terms authorized by Government.

Two allotments of land situated in the Megoda pattuwa division of the Tamankaduwa district of the North-Central Province.

For sale previous to survey — Megoda pattuwa.

Claimant — Crown.

Village.	Name of Applicant.	Description.	Extent. A. R. P.
Alichipotana	P. Meera Lebbe and another	Low jungle	2 0 0
Topawewa at 15th milepost, Habarana-Topawewa road	Allis Appu	do.	10 0 0

Upset price, — Rs. 10 per acre.

Further information respecting these lands and conditions of sale may be obtained from the Government Agent, North-Central Province.

By His Excellency the Governor's command,

E. NOEL WALKER,  
Colonial Secretary.

No. 968, N.-C. P.

වම් 1898 ක්වු ජුනි මස 1 වෙනි දින කොළඹ

මහසෙනෙවුකාරිස්ථානයේ කන්තෝරුවේදී.

උතුරුමැද දිසාවේ ජනතලන්තාන්තේ විසින් මෙහි පහත සඳහන්වන ආණ්ඩුව සන්තක ඉඩම් ආණ්ඩුවේ නියෝගවල ප්‍රකාරයට වම් 1898 ක්වු ජුලි මස 22 වෙනි දිනවූ සිකුරුද දවල් 12ට අනුරාධපුරේ කවිවෙර්ගේදී වෙන්දේසිකර විකුණනට යෙදෙනවා ඇත.

උතුරුමැද දිසාවේ තමන්කවුට පලාතේ මෙහොට්ටන්තුවේ කොට්ඨාසයේ පිහිටා තිබෙන හිමිකැබෙලි දෙකක්.

නොමැනපු ඉඩම්. මෙහොට්ටන්තුව. අයිතිකම කියන්නා—ආණ්ඩුව.

ගම.	ඉල්ලුම්කාරයා.	අන්දම.	මහත.
අලිවිවිපොකුන	පී. මිරලෙඹිබේ සහ තවත් අය	ලදු හිම	අ. රු. ප.
කෝපාවැවේ ගබරන හිට කෝපා වැවට ගත පාර 15 කනුව ලග	අල්ලීස්අප්පු	එම	2 0 0
අක්කරයක් රුපියල් 10යි.			10 0 0

මේ ඉඩම් ගැන සහ විකිනීමේ කොන්දේසිය ගැනත් කාරණා උතුරුමැද දිසාවේ ජනතලන්තාන්තේගෙන් දැනගන්නට පුළුවන.

ගරුතර ආණ්ඩුකාර උතුමානන්වතන්තේගේ ආභූව ලෙස,

ජ. නොඑල් වාකර්,  
මහසෙනෙවුකාරිස් වමිහ.

No. 969, N.-C. P.

Colonial Secretary's Office,  
Colombo, June 1, 1898.

ON Wednesday, July 20, 1898, at 12 o'clock noon, the Government Agent for the North-Central Province will put up to auction, at his office in Anurādhapura, the under-mentioned portions of Crown Land, on the terms authorized by Government.

Eight allotments of unsurveyed land situated in the Nuwaragampalata division of the Nuwarakalawiya district of the North-Central Province.

For sale previous to survey.—Eppawala korale.

Village.	Name of Applicant.	Description.	Extent.		
			A.	R.	P.
Pissewa	Ukku Banda, Vel-vidane, and others	Low jungle	10	0	0
Medagama	M. Heratham, Vel-vidane, and others	do.	4	0	0
Ipalagama	A. D. Ranhami	do.	2	0	0
Musalpitiya	Villagers of Musalpitiya	do.	2	0	0
Tissawa	Kawralage Menikrala	do.	4	0	0
Wagakonwewa	D. D. Wijayasinha	do.	10	0	0
Paindakulama	do.	do.	10	0	0
Nuwaragam korale.					
Elapatgama	Pinapanikkiya and others	Low jungle	10	0	0

Upset price,—Rs. 10 per acre.

Further information respecting these lands and conditions of sale may be obtained from the Government Agent, North-Central Province.

By His Excellency the Governor's command,

E. NOEL WALKER,  
Colonial Secretary.

No. 969, N.-C. P.

විෂි 1898 ක්වූ ජූනි මස 1 වෙනි දින කොළඹ මහසෙනෙවිතුරු සඳහා විකුණන ලදින භූමි ප්ලාට්.

උතුරු මැද දිසාවේ ආණ්ඩුවේ මහජනතලානාන්තේ විසින් මෙහි සහක සඳහන්වන ආණ්ඩුව සන්තක ඉඩම් ආණ්ඩුවේ නියෝගවල ප්‍රකාරයට විෂි 1898 ක්වූ ජූනි මස 20 වෙනි දින වදා දවල් දෙලකට අනුරාධපුරේ කවිවෙරියේදී වෙන්දේසි කර විකුණන ලදින භූමි ප්ලාට්.

උතුරු මැද දිසාවේ නුවරකලාවිය පලාතේ නුවරගම පලාත කොට්ඨාසයේ පිහිටා තිබෙන නොමැනපු හිමි කැබලි අටක්.

එළපාවෙල කෝරළේ.

ගම.	ඉල්ලුම්කරයා.	අයිතිකම්කරයා.	අත්දම.	මහක. අ. රු. ප.
පිස්සාව	උක්කුබන්ඩා වෙල්විදානේ සහ තවත් අය	ආණ්ඩුව	කැලේ	10 0 0
මැදකම	ඇම්. ජෙරන්ගාමි වෙල්විදානේ සහ තවත් අය	එම	එම	4 0 0
ඉහලකම	ඒ. ඩී. රත්නාමි	එම	එම	2 0 0
මුසල්පිටිය	මුසල්පිටියේ ගම්මු	එම	එම	2 0 0
කීසව	කවුරුලාගේ මැතිකරුල	එම	එම	4 0 0
වජකෝත්තුව	ඩී. ඩී. විජයසිංහ	එම	එම	10 0 0
පයිතිකුලම	එම	එම	එම	10 0 0

නුවරගම කෝරළේ.

අලපත්තම	පිනා පතිකිසා සහ තවත් අය	එම	එම	10 0 0
---------	-------------------------	----	----	--------

අක්කරයක් රු. පිසල් දහයේ පවත් විකුණන ලදින භූමි ප්ලාට්.

මෙම ඉඩම් ගැණ වැඩිදුර කාරණා සහ විකිනීමේ කොන්දේසිය ගැණින් කාරණා, උතුරු මැද දිසාවේ ආණ්ඩුවේ ජනතලානාන්තේගෙන් දැනගන්නට පුළුවන.

ගරුකර ආණ්ඩුකාර උතුරු මැද දිසාවේ ආඥාලය,

ජී. නොඑල් වාකර්,  
මහසෙනෙවිතුරු වමිහ.

LAND SALES IN THE PROVINCE OF SABARAGAMUWA.

No. 287, P. OF S.

Colonial Secretary's Office,  
Colombo, May 24, 1898.

ON Tuesday, July 12, 1898, at 1 o'clock p.m. the Government Agent for the Province of Sabaragamuwa will put up for sale or settlement, at his office in Ratnapura, the under-mentioned portions of Crown Land, on the terms authorized by Government.

Six allotments of land situated in the Uda pattuwa of the Kuruwiti korale of the Ratnapura District.  
Preliminary plan 711.

Lot.	Village.	Name of Land.	Name of Claimant.	Description.	Extent.		
					A.	R.	P.
X 87	Walandure	Alupotdeniya Egodawattahena	Y. M. Lokumahatmaya and others	Chena, one to six years old	2	0	38
Y 87	Do.	do.	do.	do.	0	2	24
Z 87	Do.	Jayatna Koratna	do.	Garden, young arecanut	0	0	37
A 88	Do.	Alupotdeniya Egodawattahena	do.	Chena cleared, one to six years old	4	3	35
B 88	Do.	do.	do.	do.	3	1	28
C 88	Do.	do.	do.	Cleared chena more or less	0	2	25

Preliminary plan 6,567.

Four allotments of land in Palle pattuwa of Nawadun korale.

10084	Magurugoda	Alupotakele or Galkumburahena	Crown	Degediyana	2	0	12
10084 $\frac{1}{2}$	Do.	do.	do.	do.	0	0	15.50
10084 $\frac{1}{2}$	Do.	do.	do.	do.	6	3	0
10084 $\frac{1}{2}$	Do.	Magurugodakele	do.	Chena	3	3	26

Upset price,—Rs. 10 per acre.

Further information respecting these lands may be obtained from the Surveyor-General, and respecting the conditions of sale from the Government Agent, Ratnapura.

By His Excellency the Governor's command,

E. NOEL WALKER,  
Colonial Secretary.

No. 287, P. OF S.

වස 1898 ක්වූ මැයිමස 24 වෙනි දින කොළඹ

වෙහෙසුකාරීස්ථානයක්ගේ කන්දරුවේදී.

බරගමු දිසාවේ ඒජන්තාධිපතිවරයාගේ විසින් මෙහි පහත සඳහන්වන ආණ්ඩුව සන්තක ඉඩම් ආණ්ඩුවේ නියෝගවලට ප්‍රකාරයට වස 1898 ක්වූ ජූලි මස 12 වෙනි දිනවූ අභ්‍යරූචාදා 1 ව රත්නපුරේ කවිවෙරියේදී සේවදේසිකර විකුණනට යෙදෙනවා ඇත.

රත්නපුර පලාතේ කුරුමිච්චිකෝරලේ උඩපත්තුවේ පිහිටා තිබෙන බිම් කැබලි 6ක්.

සිතියම 711. අයිතියම කියන්නා—වයි. ඇම්. ලොකුමහත්මයා සහ තවත් අය.

කො.	ගම.	ඉඩමේ නම.	අන්දම.	මහත. අ. රු. ප.
X 87	වලපුරේ	අඵපොත්දෙකිය එගොඩ වත්ත හේන	අවුරුදු 6ක් වයස ඇති හේන එම	2 0 38
Y 87	එම	එම	එම	0 2 24
Z 87	එම	ජයන්ත කෝරන්ත	පැලපුවක්වත්ත	0 0 37
A 88	එම	අඵපොත්දෙකිය එගොඩ වත්ත හේන	එලිකරපුහේන අවුරුදු 6ක් වයසැති	4 3 35
B 88	එම	එම	එම	3 1 28
C 88	එම	එම	එලිකරපු හේන	0 2 25
සිතියම 6,567. අයිතියම කියන්නා—ආණ්ඩුව. නවදුක්කෝරලේ පල්ලේපත්තුවේ බිම්කැබලි 4ක්.				
10084	මගුරුගොඩ	අඵපොතකැලේ නොගොත් ගල්කුමුරු හේන	දෙගඩියාන	2 0 12
10084 $\frac{1}{2}$	එම	එම	එම	0 0 15.50
10084 $\frac{1}{2}$	එම	එම	එම	6 3 0
10084 $\frac{1}{2}$	එම	මගුරුගොඩකැලේ හේන	හේන	3 3 26

අක්කරයක් රූපියල් 10 ක බැගින්

මෙම ඉඩම් ගැණ වැඩිදුර කාරණ සර්වේයර්ජනරාල්ලන්තාන්සේගෙන්ද, විකිනීමේ කොන්දේසි ගැණ කාරණ රත්නපුරේ ආණ්ඩුවේ ඒජන්තාධිපතිවරයාගේද දැනගත්ව පුළුවන.

කුරුකර ආණ්ඩුකාර උතුමානත්වගන්සේගේ ආඥාවලට,

ජ. හොඵල් වාකර්,  
වෙහෙසුකාරීස් වමහ.

No. 288, P. OF S.

Colonial Secretary's Office,  
Colombo, May 13, 1898.

ON Friday, August 26, 1898, at 1 P.M., the Assistant Government Agent for the Kegalla District of the Province of Sabaragamuwa will put up for sale or settlement, at his office in Kegalla, the under-mentioned portions of Crown Land, on the terms authorized by Government.

Twenty-two allotments of land situated in the Kegalla District of the Province of Sabaragamuwa.

Preliminary plan 715.—Paranakuru korale, Mawata pattuwa.

Claimant—Crown.

Lot.	Name of Land.	Situation.	Description.	Extent.		Upset Price per Acre. Rs.
				A.	R. P.	
2162	Kurunduhena	Kegalla	Young cocoanut one year old and plantains (for sale)	1	1 10	100
2163	Do.	do.	Forest (for sale)	0	3 36	50
2164	Do.	do.	Cocoanut three years old (for sale)	4	3 22	100
Preliminary plan 110.—Paranakuru korale, Mawata pattuwa.						
Claimant—Crown.						
192	Muttettuhena	Godigomuwa	Forest (for sale)	14	0 0	15
Preliminary plan 3,699.—Paranakuru korale, Mawata pattuwa.						
Claimant—Crown.						
8111	Mirihellahena	Pussella	Forest (for sale)	2	3 34	15
8115	Yakunpudanagalahena	do.	Forest and low jungle (for sale)	4	3 8	30
8120	Kapuhena	do.	Forest (for sale)	2	2 39	15
Preliminary plan 684.—Paranakuru korale, Kanduhaha pattuwa.						
Claimant—Crown.						
2090	Lewellehena	Gantuna	Forest (for sale)	1	0 9	10
Preliminary plan 528.—Paranakuru korale, Kanduhaha pattuwa.						
Claimant—Crown.						
1365	Kaluwelmottewemukalana	Moradana	Forest (for sale)	8	2 12	30
1366	Kandewattamukalana	do.	do.	8	0 20	30
Preliminary plan 680.—Paranakuru korale, Tumpalata pattuwa.						
Claimant—Crown.						
2087	Wiwalahena <i>alias</i> Tembli-ambehena	Narangamma	Forest (for sale)	9	1 24	50
Preliminary plan 656.—Paranakuru korale, Tumpalata pattuwa.						
Claimant—Crown.						
1993	Galdettemukalana and Hapugahamadittedeniya- <i>alias</i> Ambagahamaditthehena	Pannala	Cleared chena (for sale)	1	0 7	50
Preliminary plan 4,012.—Paranakuru korale, Tumpalata pattuwa.						
Claimant—Crown.						
8830	Batalegalamukalana	Gevilipitiya	Forest (for sale)	35	0 20	30
8831	Dedugalahena	do.	do.	7	2 3	30
8832	Kapukotuwahena	do.	do.	5	2 3	30
Preliminary plan 8,703.—Paranakuru korale, Tumpalata pattuwa.						
Claimant—Crown.						
7081	Sinardiyagehena	Telleke	Lantana jungle (for sale)	0	1 37	15
Claimant—Loku Banda Ungawela.						
7082	Diwelgamahena	Talaspitiya	Chena (for settlement and issue of certificate of quiet possession)	4	0 4	—
Preliminary plan 8,026.—Paranakuru korale, Tumpalata pattuwa.						
Claimant—Crown.						
5320	Dantellahena	Telleke	Forest (for sale)	1	0 10	30
Preliminary plan 445.—Paranakuru korale, Tumpalata pattuwa.						
Claimant—Crown.						
T 60	Arakotawellamukalana and Gammallemukalana	Arakotawella	Forest (for sale)	27	1 0	10
Preliminary plan 683.—Paranakuru korale, Tupalata pattuwa.						
Claimant—Crown.						
2089	Petigehena <i>alias</i> Kebella-gollemukalana	Rahala	Forest (for sale)	32	2 0	10
Preliminary plan 676.—Paranakuru korale, Tumpalata pattuwa.						
Claimant—Crown.						
2067	Pinnagollemukalana	Palliporuwa	Forest (for sale)	8	3 38	10
2068	Do.	do.	do.	1	2 9	10

Further information regarding these lands may be obtained from the Surveyor-General, and respecting the conditions of sale from the Assistant Government Agent, Kegalla.

By His Excellency the Governor's command,

E. NOEL WALKER,  
Colonial Secretary.





HAVING been duly directed by the Governor, with the advice of the Executive Council, acting under the provisions of "The Land Acquisition Ordinance of 1876," section 6, to take order for the acquisition of the following lands, required for a public purpose, namely, for a burial ground for the Daudagomuwa Hospital, to wit :—

Preliminary plan 2,228.

Lot.	Village.	Name of Land.	Name of Claimant.	Description.	Extent. A. R. P.
A 1130	Pallepitiya	Labukongahamulahena	Ungurala and another	Chona	1 2 18
B 1130	Do.	do.	do.	do.	0 0 27

I hereby give public notice, as required by section 7, that the Government proposes to take possession of the lands. All persons interested in the aforesaid lands are hereby required to appear personally or by agent before me at the Kurunegala Kachcheri on Monday, July 18, 1898, at 1 o'clock P.M., and to state the nature of their respective interests in the lands, and the amount and particulars of their claims to compensation for such interests.

Kurunegala Kachcheri,  
June 1, 1898.

F. C. FISHER,  
Acting Government Agent.

විෂය 1876 ක්‍රී. දි. 6 වන කොටසේ වගන්ති වලට අනුව මෙම ඉඩම් ප්‍රකාරයට අත්පත් කර ගැනීමට අවශ්‍ය වන බවට මෙහි පහත සඳහන් වන ඉඩම් ලබා ගැනීම සඳහා ක්‍රියාකරණ පිණිස "විෂය 1876 ක්‍රී. දි. 6 වන කොටසේ වගන්ති වලට අනුව මෙම ඉඩම් ප්‍රකාරයට අත්පත් කර ගැනීමට අවශ්‍ය වන බවට මෙහි පහත සඳහන් වන ඉඩම් ලබා ගැනීම සඳහා ක්‍රියාකරණ පිණිස "විෂය 1876 ක්‍රී. දි. 6 වන කොටසේ වගන්ති වලට අනුව මෙම ඉඩම් ප්‍රකාරයට අත්පත් කර ගැනීමට අවශ්‍ය වන බවට මෙහි පහත සඳහන් වන ඉඩම් ලබා ගැනීම සඳහා ක්‍රියාකරණ පිණිස"

පිහිටීම 2,228. ගම—පල්ලේපිටිය.

කො.	ඉඩමේ නම.	අයිතිකරු කිසිවක.	අන්දම.	ඉගණ.
A 1130	ලබුකොහමුල හේන	උත්තරාල සහ තවත් අය	හේන ඉඩම	1 2 18
B 1130	එම	එම	එම	0 0 27

එබැවින් ඉඩම් අයිතිකරුවන්ට මෙහි පහත වගන්ති වලට අනුව මෙම ඉඩම් ප්‍රකාරයට අත්පත් කර ගැනීමට අවශ්‍ය වන බවට මෙහි පහත සඳහන් වන ඉඩම් ලබා ගැනීම සඳහා ක්‍රියාකරණ පිණිස

ඉහත සඳහන් ඉඩම් ලබා ගැනීමට අවශ්‍ය වන බවට මෙහි පහත සඳහන් වන ඉඩම් ලබා ගැනීම සඳහා ක්‍රියාකරණ පිණිස "විෂය 1876 ක්‍රී. දි. 6 වන කොටසේ වගන්ති වලට අනුව මෙම ඉඩම් ප්‍රකාරයට අත්පත් කර ගැනීමට අවශ්‍ය වන බවට මෙහි පහත සඳහන් වන ඉඩම් ලබා ගැනීම සඳහා ක්‍රියාකරණ පිණිස"

විෂය 1898 ක්‍රී. දි. 1 වන කොටසේ වගන්ති වලට අනුව මෙම ඉඩම් ප්‍රකාරයට අත්පත් කර ගැනීමට අවශ්‍ය වන බවට මෙහි පහත සඳහන් වන ඉඩම් ලබා ගැනීම සඳහා ක්‍රියාකරණ පිණිස

1876 ම ඉඩමේ 3 ම ඉඩමකට අත්පත් කර ගැනීමට අවශ්‍ය වන බවට මෙහි පහත සඳහන් වන ඉඩම් ලබා ගැනීම සඳහා ක්‍රියාකරණ පිණිස

පිහිටීම 2,228.

කො.	ඉඩමේ නම.	අයිතිකරු කිසිවක.	අන්දම.	ඉගණ.
A 1130	පල්ලේපිටිය	ලබුකොහමුල හේන	හේන ඉඩම	1 2 18
B 1130	එම	එම	එම	0 0 27

මෙහි පහත සඳහන් වන ඉඩම් ප්‍රකාරයට අත්පත් කර ගැනීමට අවශ්‍ය වන බවට මෙහි පහත සඳහන් වන ඉඩම් ලබා ගැනීම සඳහා ක්‍රියාකරණ පිණිස

ඉහත සඳහන් ඉඩම් ලබා ගැනීමට අවශ්‍ය වන බවට මෙහි පහත සඳහන් වන ඉඩම් ලබා ගැනීම සඳහා ක්‍රියාකරණ පිණිස "විෂය 1876 ක්‍රී. දි. 6 වන කොටසේ වගන්ති වලට අනුව මෙම ඉඩම් ප්‍රකාරයට අත්පත් කර ගැනීමට අවශ්‍ය වන බවට මෙහි පහත සඳහන් වන ඉඩම් ලබා ගැනීම සඳහා ක්‍රියාකරණ පිණිස"

1898 ම ඉඩමේ 1 ම ඉඩමකට අත්පත් කර ගැනීමට අවශ්‍ය වන බවට මෙහි පහත සඳහන් වන ඉඩම් ලබා ගැනීම සඳහා ක්‍රියාකරණ පිණිස

HAVING been duly directed by the Governor, with the advice of the Executive Council, acting under the provisions of "The Land Acquisition Ordinance of 1876," section 6, to take order for the acquisition of the following lands, required for a public purpose, namely, for a metal quarry, to wit :—

Preliminary plan 2,230.

Lot.	Village.	Name of Land.	Name of Claimant.	Description.	Extent. A. R. P.
D 1130	Malgomuwa	Imbulgahamulawatta	Katugampola Lekamalgage Vimla Hami	Garden, plantain, &c.	0 0 30
E 1130	Do.	Galagawahenawatta	Gabriel Silva	Garden, contains eight coconut plants from one to three years old, &c.	0 1 9

I hereby give public notice, as required by section 7, that the Government proposes to take possession of the lands. All persons interested in the aforesaid lands are hereby required to appear personally or by agent before me at the Kurunegala Kachcheri on Monday, July 18, 1898, at 1 o'clock P.M., and to state the nature of their respective interests in the lands, and the amount and particulars of their claims to compensation for such interests.

Kurunegala Kachcheri,  
June 1, 1898.

F. C. FISHER,  
Acting Government Agent.







## NOTICE UNDER ORDINANCE No. 1 OF 1897.

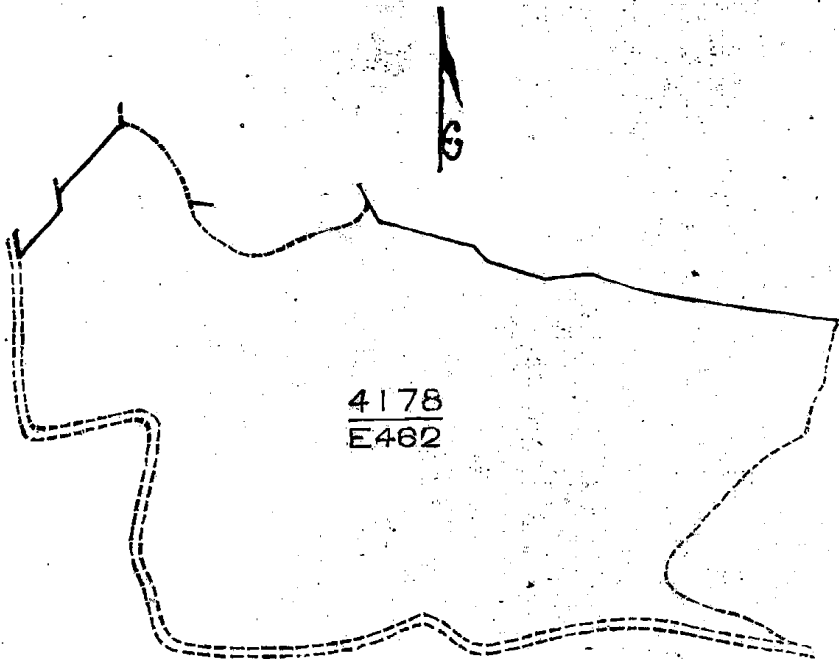
[An Ordinance relating to Claims to Forest, Chena, Waste, and Unoccupied Lands.]

### Proceedings under Ordinance No. 1 of 1897, relating to claims to Forest, Chena, Waste, and Unoccupied Lands.

In the matter of the land commonly called or known as Gorakavitiyala, situate in the village of Kekanadura in the Matara-Wellaboda pattu, in the Southern Province.

WHEREAS in pursuance of section 1 of the Ordinance No. 1 of 1897, it was duly declared and notified on the Sixth day of July, One thousand Eight hundred and Ninety-seven, that if no claim to the land commonly called or known as Gorakavitiyala, situate in the village of Kekanadura in the Matara-Wellaboda pattu, in the Southern Province, containing in extent nine acres one rood and three perches (9A. 1R. 3P.), and shown as lot E 462 in preliminary plan 4,178, was made to the Government Agent of the said Province or to the Assistant Government Agent of the District of Matara within the period of three months from the date of such declaration and notice, such land would be deemed the property of the Crown and dealt with on account of the Crown; and whereas one Vidanage Don Pedris of Kekanadura made claim thereto, and I, John Penry Lewis, being appointed Special Officer under the said Ordinance, made due inquiry into such claim; and whereas I and the said claimant have come to an agreement in writing concerning the said land under section 4, sub-section 1, of the said Ordinance:

It is hereby ordered, in pursuance of the agreement afore-mentioned that the said Vidanage Don Pedris do pay to the Assistant Government Agent at Matara a sum of rupees two hundred (Rs. 200) in two equal annual instalments, the first whereof shall be paid on or before the Thirtieth day of February, One thousand Eight hundred and Ninety-eight, and the second on or before the Thirtieth day of January, One thousand Eight hundred and Ninety-nine, and thereupon the claimant shall be declared to be the purchaser of the said land called Gorakavitiyala, situate at Kekanadura in the Matara-Wellaboda pattu, in the Southern Province, containing in extent nine acres 1 rood and 3 perches (9A. 1R. 3P.), as described in the annexed plan 4,178 (E 462); bounded on the north by Gorakavitiyala, on the east by Gamagewatta claimed by S. Dingi Appu and others, and on the south and west by Gansabhawa path.



Surveyor-General's Office,  
Colombo, October 6, 1897.

P. D. WARREN,  
Assistant Surveyor-General.

It is further ordered that until the payment of the whole sum of rupees two hundred (Rs. 200) the claimant may hold possession of the said land. In failure of payment on or before the due date, any instalment that may have been paid will be forfeited, and the Government Agent of the Province shall resume possession of the said land and it shall be declared to be the property of the Crown.

Matara, May 13, 1898.

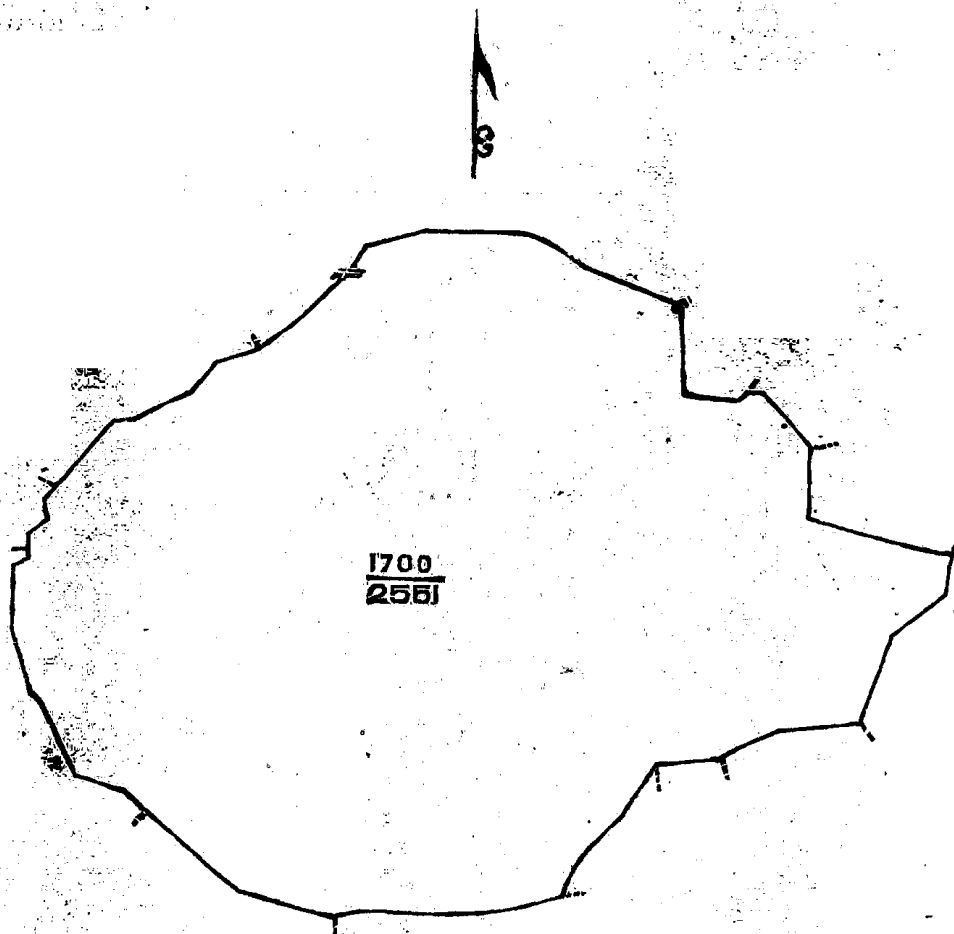
J. P. LEWIS,  
Special Officer.

**Order under Section 2 of Ordinance No. 1 of 1897, declaring the Land to be Crown Property.**

In the matter of land commonly called and known as Nagodakele, situate in the village of Urugamuwa in the Matara-Wellaboda pattuwa, in the Southern Province, and of the Ordinance No. 1. of 1897.

**T**HE notice required by section 1 of the Ordinance No. 1 of 1897 having been duly published in manner prescribed by that section (*vide Government Gazettes* of 21st January, 1898 ; 28th January, 1898 ; 4th February, 1898 ; 11th February, 1898 ; 18th February, 1898 ; and 25th February, 1898) in respect of the above-named land, and no claim having been made to the said land or to any interest therein within the period of three months from the said date of the said notice :

I, John Penry Lewis, Special Officer appointed under section 28 of Ordinance No. 1 of 1897, under and by virtue of the powers vested in me in that behalf by section 2 of the said Ordinance, do hereby, on this 4th day of May, 1898, order and declare that the said land, commonly called and known as Nagodakele, situate in the village of Urugamuwa in the Matara-Wellaboda pattuwa, in the Southern Province, and shown as lot 2,551 in preliminary plan 1,700 of lands situate in the said village, a certified copy whereof is hereunto annexed, and containing in extent



Surveyor-General's Office,  
Colombo, November 22, 1897.

P. D. WARREN,  
Assistant Surveyor-General.

about 62 acres and 1 rood, and bounded as follows : on the north by Dampitiniyawatta belonging to Galhenage Don Bastian and others, Bodapalladeniya belonging to Goonawardena Leanege Carolis and others, Pindeniya belonging to Hewapalattuwege Don Bastian and others, Alutwatta or Pansalawatta (lot E 99 in preliminary plan 1,700) belonging to Urugamuwa temple, Radampolagewatta (lot D 99 in preliminary plan 1,700) belonging to Goonewardena Leanege Don Tenis and others ; on the east by Radampolagewatta (lot C 99 in preliminary plan 1,700) belonging to Don Mathes Wanigesekera and others, Nawatigahawatta belonging to Iddagodage Juwanis and others ; on the south by Alawattagewatta (lot A 99 in preliminary plan 1,700) belonging to Goonewardena Leanege Don Hendrick and others, Hatakmeawatta (lot Z 98 in preliminary plan 1,700) belonging to Hewahiraluge Don Carolis and others, Ketakalahawatta (lot Y 98 in preliminary plan 1,700) belonging to Hewahiraluge Don Carolis and others, Magadeniyawela belonging to Palatuwege Don Bastian and others ; on the west by Mahakumbura belonging to Galhenage Linappu and others, Wewakumbura belonging to Tantrige Matheshamy, and Wewahenawatta belonging to Radampolagamage Don Mathes Wanigesekera and others—is the property of the Crown.

Matara Kachcheri,  
The 6th day of May, 1898.

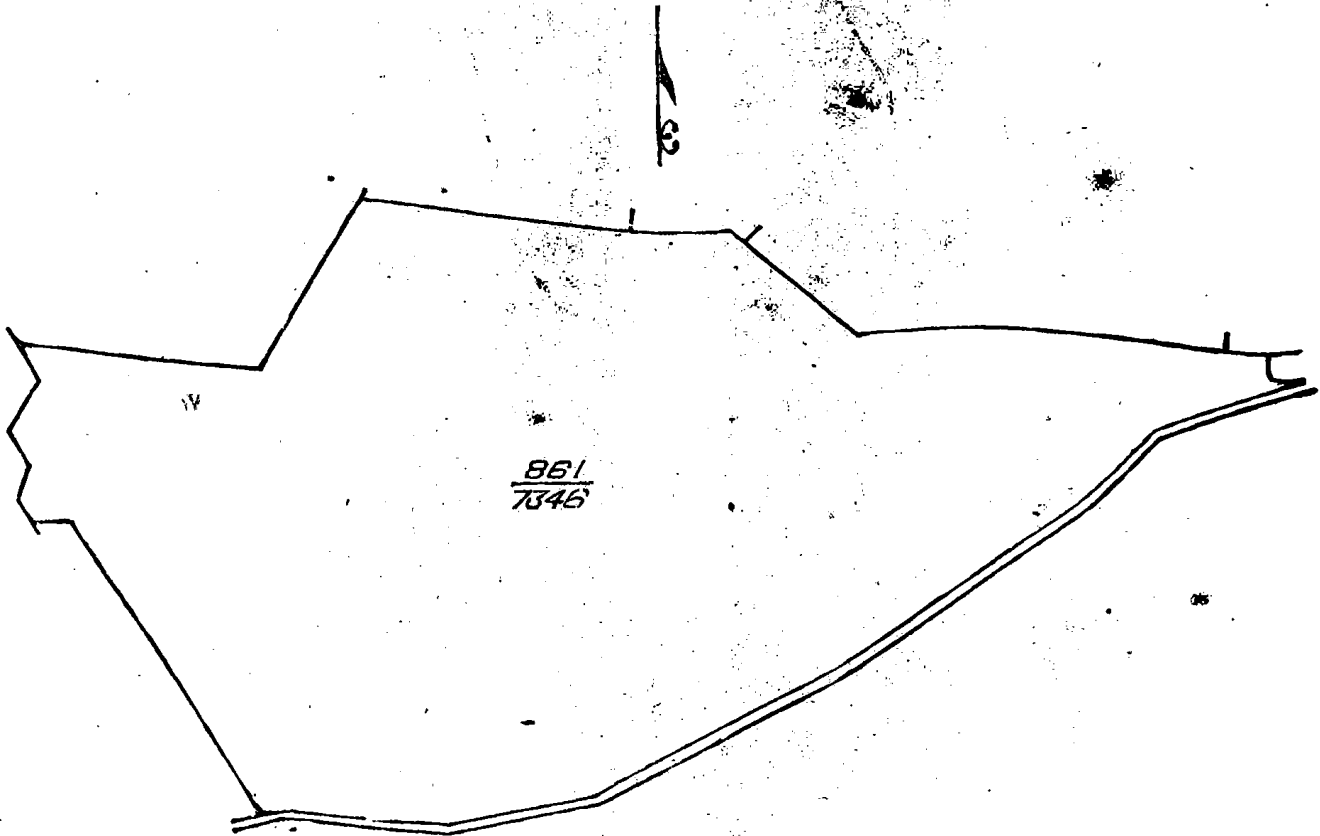
J. P. LEWIS,  
Special Officer.  
C 5\*

Proceedings under Ordinance No. 1 of 1897, relating to Claims to Forest, Chena, Waste, and Unoccupied Lands.

In the matter of the land commonly called or known as Konketiyaehena, situate in the village of Ellewala in the Matara-Kandaboda pattuwa, in the Southern Province.

**W**HEREAS in pursuance of section 1 of the Ordinance No. 1 of 1897 it was duly declared and notified on the Nineteenth day of August, One thousand Eight hundred and Ninety-seven, that if no claim to the land commonly called or known as Konketiyaehena, situate in the village of Ellawala in the Matara-Kandaboda pattuwa, in the Southern Province, containing in extent seventeen acres and one rood (17A. 1R.), and shown as lot 7,346 in preliminary plan 861, was made to the Government Agent of the said Province or to the Assistant Government Agent of the District of Matara within the period of three months from the date of such declaration and notice, such land would be deemed the property of the Crown, and dealt with on account of the Crown; and whereas Wirasinkankanange Nikulashamy of Ellawala and Uyangodage Mendiris of Narawelpita made claim thereto, and I, John Penry Lewis, duly appointed Special Officer under the said Ordinance, have made due inquiry into such claim; and whereas I and the said claimants have come to an agreement in writing concerning the said land under section 4, sub-section 1, of the Ordinance, with the consent of His Excellency the Governor:

It is hereby ordered, in pursuance of the agreement afore-mentioned, that the said Wirasinkankanange Nikulashamy of Ellawala and Uyangodage Mendiris of Narawelpita do pay to the Assistant Government Agent at Matara a sum of rupees one hundred and eighty (Rs. 180) in two equal half-yearly instalments: the first whereof shall be paid on or before the Fourteenth day of February, One thousand Eight hundred and Ninety-eight, and the second on or before the Fourteenth day of August, One thousand Eight hundred and Ninety-eight, and thereupon the claimants shall be declared to be the purchasers of the said land called Konketiyaehena, situate at Ellawala in the Matara-Kandaboda pattuwa, in the Southern Province; containing in extent seventeen acres and one rood (17A. 1R.), as described in the annexed plan 861/7,346; and bounded on the north by Owitahena in the possession of Gamage Babahamy and Babun Appu, Pilagodahena in the possession of Ellawala Gamage Babun Appu, Kadjuwattahena or Tiriwaneketiyaehena, Waljambugahahena, and Pansalawatta, on the east and south by the road from Hakmana to Kamburupitiya, and on the west by Aluketiyaehena in possession of J. P. Gunatilake, Mudaliyar.



Surveyor-General's Office  
Colombo, September 1, 1897.

P. D. WARREN,  
Assistant Surveyor-General.

It is further ordered that until the payment of the whole sum of rupees one hundred and eighty (Rs. 180) the claimants may hold possession of the said land. In failure of payment on or before the due date, any instalment that may have been paid will be forfeited, and the Government Agent of the Province shall resume possession of the said land, and it shall be declared to be the property of the Crown.

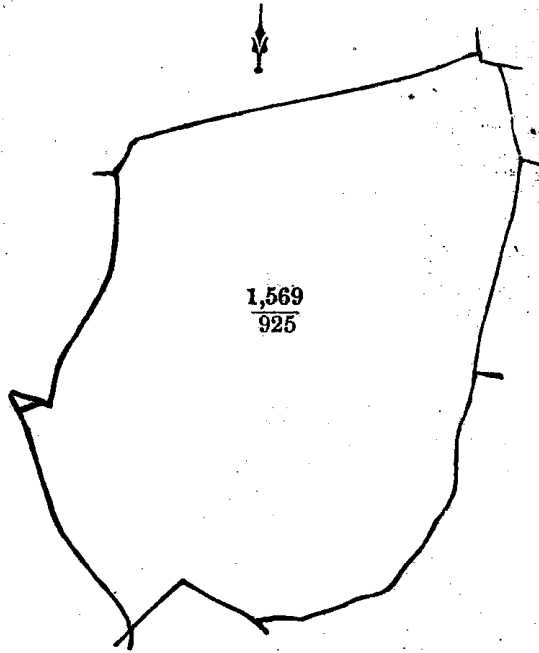
Matara, May 13, 1898

J. P. LEWIS,  
Special Officer

Proceedings under Ordinance No. 1 of 1897, relating to Claims to Forest, Chena, Waste, and Unoccupied Lands.

In the matter of the land commonly called or known as Weralugasmullehena, situated in the village of Akurugoda in the Matara-Weligam korale, in the Southern Province.

**W**HEREAS in pursuance of section 1 of the Ordinance No. 1 of 1897, it was duly declared and notified on the Twenty-sixth day of July, One thousand Eight hundred and Ninety-seven, that if no claim to the land commonly called or known as Weralugasmullehena, situate in the village of Akurugoda in the Matara-Weligam korale, in the Southern Province, containing in extent seven acres one rood and thirty-six perches (7A. 1R. 36P.), and shown as lot 925 in preliminary plan 1,569, was made to the Government Agent of the said Province or to the Assistant Government Agent of the District of Matara, within the period of three months from the date of such declaration and notice, such land would be deemed the property of the Crown and dealt with on account of the Crown; and whereas one Akurugoda Jalatge Don Andris, of Akurugoda, made claim thereto, and I, John Penry Lewis, duly appointed Special Officer under the said Ordinance, have made due inquiry into such claim; and whereas I and the said claimant have come to an agreement in writing concerning the said land under section 4, sub-section 1, of the said Ordinance:



October 6, 1897.

P. D. WARREN,  
Acting Surveyor-General.

It is hereby ordered, in pursuance of the agreement afore-mentioned, that the said Akurugoda Jalatge Don Andris do pay to the Assistant Government Agent at Matara a sum of rupees eighty (Rs. 80), which the claimant has duly paid on the Seventh day of February, One thousand Eight hundred and Ninety-eight, and the said claimant is declared to be the purchaser of the said land called Weralugasmullehena, situate at Akurugoda in the Matara-Weligam korale, in the Southern Province, containing in extent seven acres one rood and thirty-six perches (7A. 1R. 36P.), as described in the annexed plan 1,569 (925); and bounded on the north by Weralugasmullehena, on the east by Jalatgewatta, Beruwalagewatta claimed by J. Andris, and Balamadumagewatta claimed by H. M. Babahamy and others, on the south by Weralugasmullehena, and on the west by Madittaduwaladeniya and Weralugasmullehena.

Matara, May 14, 1898.

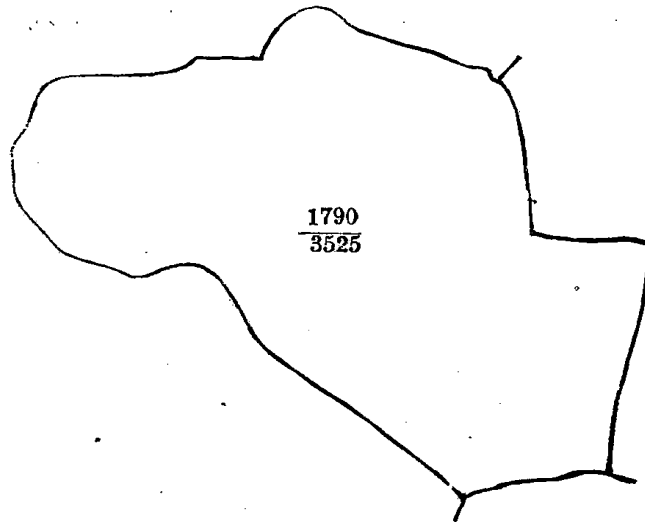
J. P. LEWIS,  
Special Officer.

Proceedings under Ordinance No. 1 of 1897, relating to Claims to Forest, Chena, Waste, and Unoccupied Lands.

In the matter of the land commonly called or known as Paragahawatta-addarahena *alias* Urokanadeniyahena situate in the village of Gatare in the Gangaboda pattuwa of the Matara District, in the Southern Province.

**W**HEREAS in pursuance of section 1 of the Ordinance No. 1 of 1897, it was duly declared and notified on the Nineteenth day of August, One thousand Eight hundred and Ninety-seven, that if no claim to the land commonly called or known as Paragahawatta-addarahena *alias* Urokanadeniyahena, situate in the village of Gatare in the Matara Gangaboda pattuwa, in the Southern Province, containing in extent six acres two roods and eighteen perches (6A. 2R. 18P.), and shown as lot 3,525 in preliminary plan 1,790, was made to the Government Agent of the said Province or to the Assistant Government Agent of the District of Matara within the period of three months from the date of such declaration and notice, such land would be deemed the property of the Crown and dealt with on account of the Crown; and whereas Kodituwakku Bandawaka Arachchige Don Luwis and Kabbaduwa Gamage Babappu, both

of Gatara, made claim thereto, and I, John Penry Lewis, being appointed Special Officer under the said Ordinance, made due inquiry into such claim; and whereas I and the said claimants have come to an agreement in writing concerning the said land under section 4, sub-section 1, of the said Ordinance:—



Surveyor-General's Office,  
Colombo, September 1, 1897.

P. D. WARREN,  
Assistant Surveyor-General.

It is hereby ordered, in pursuance of the agreement afore-mentioned, that the said Kodituwakku Bandawaka Arachchige Don Luwis and Kabbaduwa Gamage Babappu do pay to the Assistant Government Agent at Matara a sum of rupees one hundred and forty (Rs. 140), in four half-yearly instalments, the first whereof shall be paid on or before the First day of February, One thousand Eight hundred and Ninety-eight, the second on or before the First day of July, One thousand Eight hundred and Ninety-eight, the third on or before the First day of February, One thousand Eight hundred and Ninety-nine, and the fourth on or before the First day of July, One thousand Eight hundred and Ninety-nine, and thereupon the claimants shall be declared to be the purchasers of the said land called Paragahawatta-addrahena *alias* Urokanadeniyahena, situate at Gatara in the Matara-Gangaboda pattuwa, in the Southern Province; containing in extent six acres two roods and eighteen perches (6A. 2R. 18P.) as described in the annexed plan 1,790 (3,525) and bounded on the north, west, and south by the Hali-ela tank, and on the east by Paragahawatta and Katalagahawatta.

It is further ordered that until the payment of the whole sum of rupees one hundred and forty (Rs. 140) the claimants may hold possession of the said land. In failure of payment on or before the due date, any instalment that may have been paid will be forfeited, and the Government Agent of the Province shall resume possession of the said land, and it shall be declared to be the property of the Crown.

Matara, May 14, 1897.

J. P. LEWIS,  
Special Officer.

## SALES OF ARRACK, TOLL, AND OTHER RENTS.

**N**OTICE is hereby given that on Monday, June 13, 1898, at 2 P.M., will be put up for re-sale at the Colombo Kachcheri, at the risk of the original purchasers, for the periods mentioned below, any of the under-mentioned Arrack Rents and Toll Rents of the Western Province, the original purchasers of which may have failed to pay on or before that date the instalment for the month of May, 1898.

The purchasers at the re-sale should deposit one-tenth of the purchase amount on the day of sale.

From July 1, 1898, to December 31, 1899.

*Arrack Rents.*—Siyane and Hewagam korales.

From July 1 to December 31, 1898.

*Bridges.*—Victoria, Bambalapitiya, Embulgama, Dandugama, Andiambalam, Kotugoda, Giriulla, Sitawaka, Munamalwatta, Kospalankissa, Toppu, and Nainamadam.

*Canals.*—Hendala, Kittampahuwa, Negombo, Kalutara, Lock-gate.

*Ferries.*—Mutwal, Hanwella, Mutuwadiya, Kitulgahawatta, Pugoda, Siduwa, Anguruwatota, Kepu-ela, Henamulla, Digala, Gorakapola.

*Roads.*—Ja-ela to Henaratgoda, Pasyala to Hanwella, Veyangoda to Attanagalla, Kotte to Kaduwela, Mirihana to Mattegoda, Kelaniya to Henaratgoda, Pamankada to Horana, Alutgama to Radawana, Hanwella to Nampana, Colombo to Galle between 29th and 30th mileposts, Negombo to Dunagaha, Minuwangoda to Kotadeniyawa, Selathandiya to Alutapola, Pasyala to Giriulla, Kotadeniyawa to Mirigama, Negombo to Giriulla between 4th and 6th and 8th and 9th mileposts, Negombo to Giriulla between 16th and 18th mileposts, Colombo to Kandy between 10th and 12th mileposts, Colombo to Kandy between 21st and 23rd mileposts, Panadure to Nampana, Wisidagama to Wewita.

F. R. ELLIS,  
Government Agent.

The Kachcheri,  
Colombo, June 2, 1898.

**මෙහි** පහත සඳහන්වන කාලවලට බස්නාහිර දිසාවේ මෙහි පහත සඳහන්වන කොසියම් අරක්කු රේන්දසක් සහ පාලම් රේන්දසක් නමුත් පලවූ ගැනුම්කාරයින් විසින් වර්ෂ 1898 ක්වූ මැයි මාසේ මාස මුදල වර්ෂ 1898 ක්වූ ජූනි මස 3 වෙනි දිනදී නොහොත් ඊට ප්‍රථම දිනකදී නොගෙවීමෙන් ඔහුන්ගේ අලුතේට වෙනුව එකී රේන්ද වර්ෂ 1898 ක්වූ ජූනි මස 3 වෙනි සදද දවල් 2ක් කනිසමට කොළඹ කවිචේරියේදී නැවත විකුනන බව මෙහි දන්වනුය.

නැවත විකිනීමේදී ගැනුම්කාරයින් විසින් ගත් මුදලෙන් දහසයක් කොටසක් විකිනීම දවසේදී මෙහි තබනනට ඔහුය.

වර්ෂ 1898 ක්වූ ජූනි මස 1 වෙනි දින පටන් වර්ෂ 1899 ක්වූ දෙසැම්බර් මස 31 වෙනි දින දක්වා :

සියනෑ සහ සේවාවන්තෝරුවල අරක්කු රේන්ද.

වර්ෂ 1898 ක්වූ ජූනි මස 1 වෙනි දින පටන් දෙසැම්බර් මස 31 වෙනි දින දක්වා :

වික්ටෝරියා පාලමද, බිම්බපිරියේද, ඇමුල්ගමද, දඹුලුමද, අභිඅම්බලමේද, කොටුගොඩද, ගිරිඋල්ලේද, සියාචකද, මුනමල්වත්තේද, කොස්පාලත්තියේද, කෝප්පුවේ සහ නයිනම්බමේත් පාලම් රේන්ද.

කැදලද, කිත්තන්පහුවේද, මිහමුවේද, කඹර, සහ සන්තබස්නියමෙන් ඇල රේන්ද.

මෝදරද, ගන්වැල්ලේද, මුතුචාඞියේද, කිතුල්ගල වත්තේද, පුගොඩද, සිදුවේද, අඟුරුවානොවේද, කැපු ඇලේද, සේනේමුල්ලේද, දිනල සහ ගොරකපලත් කොටුපල් රේන්ද.

භූඇලේ සිට ගෙනරත්ගොඩවද, පස්සාලේ සිට ගන් වැල්ලටද, වේසන්ගොඩ සිට අත්තනගල්ලටද, කෝප්පුවේ සිට කඩුවෙලටද, මිරිසාගේ සිට මත්තේගොඩ වද, කැලනියේ සිට ගෙනරත්ගොඩවද, පාමන්කඩ සිට කොරනවද, අඵත්ගම සිට රදුවානවද, ගන්වැල්ලේ සිට නම්බාපානවද, කොළඹ සිට භාල්ලට සහ පාරේ හැනැක්ම 29ය සහ 30යේ කනු අතරේද, මිහමුවේ සිට පුනාගහවද, මිනුවන්ගොඩ සිට කොටදෙනියාවටද, කෙල්ලන්ත ගන්දසේ සිට අඵතාපලටද, පස්සාලේ සිට ගිරිඋල්ලටද, කොටදෙනියාවේ සිට මිරිගමටද, මිහ මුවේ සිට ගිරිඋල්ලට සහ පාරේ හැනැක්ම 4෨ සහ

6෧යද, 8වේ සහ 9යේ කනු අතරේද, මිහමුවේ සිට ගිරි උල්ලට සහ පාරේ හැනැක්ම 16යේ සහ 18වේ කනු අතරේද, කොළඹ සිට නුවරට සහ පාරේ හැනැක්ම 10යේ සහ 12යේ කනු අතරේද, කොළඹ සිට නුවරට සහ පාරේ හැනැක්ම 21යේ සහ 23යේ කනු අතරේද, පානදුරේ සිට නම්බාපානවද, විසිදගල සිට වැව්ටට සහ පාරේ රේන්ද.

ඇ. ජ. ආර්. ඇලිය,  
ආඥාපිලිප් ඒජන්ත විමල.

වර්ෂ 1898 ක්වූ ජූනි මස 2 වෙනි දින කොළඹ කවිචේරියේදී.

THE Talawakele Depot is now open for the sale of fuel to the public. -Intending purchasers are requested to apply to the Forester, Nuwara Eliya, stating the quantity of firewood required, and remitting the cost of the same, at Rs. 2.70 per cubic yard, to the Assistant Government Agent, Nuwara Eliya.

Cheques not drawn on a bank in Nuwara Eliya should have one per cent. commission added.

A. M. WALKER,  
for Government Agent.

Kandy Kachcheri,  
June 1, 1898.

NOTICE is hereby given that the lease for two years ending December 31, 1899, to gom on the Crown land Pambewila at Gombaddula in the Kundaboda pattu of the Matara District, will be sold by public auction on June 24, 1898.

E. M. DE C. SHORT,  
Assistant Government Agent.

Matara Kachcheri,  
May, 31, 1898.

මාතර දිස්ත්‍රික්කේ කැප්ටන්වරයන්ගුණේ ගොම්බදල සහ ගමේ නිබෙන පඬුවල කිසික රජසත්කම ඉඩමේ මැනික් ගැරිමේ දුම්රුද බද්ද වර්ෂ 1899 ක්වූ දෙසැම්බර් මස 31 වෙනි දින වනතුරු මාතර කවිචේරියේදී ලබන ජූනි මස 24 වෙනි දින ප්‍රසිඩ් වෙන්දෙසියේ විකුනනවා ඇත.

ඊ. ඇම්. ද සී. කෝර්ට්,  
මාතර උපඒජන්තයා.

MISCELLANEOUS DEPARTMENTAL NOTICES.

WHEREAS cattle murrain has broken out in the village Siyambalagaswela in Pitigal korale north of Chilaw District, in the North-Western Province, it is hereby declared that the said village—bounded on the north by an ela or the limit of the village Semairippuwa, on the east by the limit of the village Pitawalayagama, and the south by the limit of the village Pambela, and on the west by the limit of the village Kumbukgahawela—is an infected area in terms of the 3rd clause of the Ordinance No. 9 of 1891.

This declaration is to take effect from this date.  
C. R. CUMBERLAND,  
Assistant Government Agent.  
Chilaw Kachcheri, May 25, 1898.

WHEREAS cattle murrain has broken out in the village Karukkuwa in the Pitigal korale northern division of the Chilaw District, in the North-Western Province, it is hereby declared that the said village within the following boundaries is an infected area in terms of the 3rd clause of Ordinance No. 9 of 1891: on the north by the limit of the village Parutala, on the east by the limit of the village Suntakketiya, on the south and west by the limit of the Yagam pattu.

This declaration is to take effect from this date.  
C. R. CUMBERLAND,  
Assistant Government Agent.  
Chilaw Kachcheri, May 24, 1898.

WHEREAS cattle murrain has broken out in Tambutta and Nochchiya palatas in the Mioyon Egoda korale in Wannu hatpattu of the Kurunegala District, in the North-Western Province, it is hereby declared that the said two palatas—bounded on the north by Kalaoya, south by Mi-oya, east by Hatalispaha korale west, and west by the limits of Tamburo and Giribawa palatas—are an infected area in terms of the 3rd clause of Ordinance No. 9 of 1891.

This declaration is to take effect from this date.  
HARRY E. BEVEN,  
for Government Agent.  
Kurunegala Kachcheri, May 30, 1898.

WHEREAS cattle murrain has broken out in Reko pattu korale in Dambadeni hatpattu of the Kurunegala District, in the North-Western Province, it is hereby declared that the said Reko pattu korale—bounded on the north by Magam-oya and the boundary line of Walgam pattu korale, east by Magam-oya, south by the boundary of Udapola Medalessa korale, and west by the boundary of Dewameddi Udugaha korale—is an infected area in terms of the 3rd clause of Ordinance No. 9 of 1891.

This declaration is to take effect from this date.  
HARRY E. BEVEN,  
for Government Agent.  
Kurunegala Kachcheri, June 1, 1898.