

Ceylon Government Gazette

Published by Authority.

No. 5,679—FRIDAY, MARCH 2, 1900.

PART I.—General: Minutes, Proclamations, Appointments, and General Government Notifications.

PART II.—Legal and Judicial.

PART III.—Provincial Administration.

PART IV.—Marine and Mercantile.

PART V.—Municipal and Local.

Separate paging is given to each Part in order that it may be filed separately.

Part III. — Provincial Administration.

| Land Sales:— | | PAGE | | | PAGE |
|--------------------------|-----|------|--|--------------|------|
| Western Province | ... | 339 | Land Acquisition Notices ... | ... | — |
| Central Province | ... | 348 | Land Resumption Notices... | ... | 371 |
| Northern Province | ... | — | Notices under Ordinance No. 1 of 1897 | 373 & Suppl. | — |
| Southern Province | ... | 355 | Abstracts of Season Reports | ... | — |
| Eastern Province | ... | — | Notices under "The Forest Ordinance" | ... | — |
| North-Western Province | ... | 367 | Sales of Arrack, Opium, and Toll Rents | ... | 372 |
| North-Central Province | ... | — | Miscellaneous Provincial and District Notices:— | — | — |
| Province of Uva | ... | 367 | Sales of Salt and Timber | ... | — |
| Province of Sabaragamuwa | ... | 370 | Notifications of Close Season, Infected Areas, &c. | ... | — |
| | | | Specifications under "The Irrigation Ordinance" | ... | — |

LAND SALES IN THE WESTERN PROVINCE.

No. 1,758, w. p.

Colonial Secretary's Office,
Colombo, February 15, 1900.

ON Tuesday, April 3, 1900, at 12 noon, the Hon. the Government Agent for the Western Province will put up to auction, at his office in Colombo, the under-mentioned portions of Crown Land, on the terms authorized by Government.

Preliminary plan 10.—Cadastral survey. Situation—Gangaboda pattu of Siyane korale.

| Lot. | Village. | Name of Land. | Name of Defaulter. | Extent. A. R. P. | Upset Price per Acre. Rs. |
|---|-------------|---------------------|---|---------------------|---------------------------------|
| B 21 | Pattiyagama | Kongahainneowita | Ulpagodapatira Arachchige Don Karthelis | 0 0 12 | 10 |
| H 21 | Do. | Pelangahawatta | Galulukankanamalage Suwaris Appu | 0 1 39 | 15 |
| R 21 | Do. | Hirigollewila | U. Don Karthelis | 0 0 34 | 10 |
| Preliminary plan 5.—Cadastral survey. Situation—Gangaboda pattu of Siyane korale. | | | | | |
| L 9 | Nikawala | Monaraendukandehena | K. Don Deonis, Police Vidane | 0 1 38 | 15 |
| N 9 | Do. | do. | do. | 0 0 30 | 15 |
| O 9 | Do. | do. | do. | 2 1 16 | 15 |
| Q 9 | Do. | Kongahawatta | do. | 0 1 23 | 15 |
| C 10 | Do. | Mahaewita | B. Johanis Perera | 0 2 2 | 15 |

| Lot. | Village. | Name of Land. | Name of Defaulter. | Extent. | | Upset Price |
|--|-----------|------------------------|--|---------|-------|------------------|
| | | | | A. | R. P. | per Acre. Rs. |
| Preliminary plan 4.—Cadastral survey. Situation—Gangaboda pattu of Siyane korale. | | | | | | |
| G 5 & H 5 | Owitagama | Galabodawatta | G. Punchi Hendrick and John Appu | 1 | 2 27 | 15 |
| S 5 | Do. | — | Poruwalage Joronis Appu | 8 | 1 23 | 20 |
| H 7 | Do. | Ambagahawatta | Imiyabandarage Podihami and Sanchihamy | 8 | 0 12 | 20 |
| Preliminary plan 14.—Cadastral survey. Situation—Gangaboda pattu of Siyane korale. | | | | | | |
| K 28 | Udugama | Kahatagahawatta | Battange Karo Appu | 0 | 1 35 | 15 |
| 118 | Do. | Demettagahalanda | Mahapatirannehelage Nonohamy | 2 | 0 5 | 15 |
| 124 | Do. | Niyandagala atulawatta | Hapantantirige Sardiel Appu | 1 | 2 35 | 15 |
| Preliminary plan 18.—Cadastral survey. Situation—Gangaboda pattu of Siyane korale. | | | | | | |
| I 33 | Dangalla | Kelagahawatta | J. Saran Appu | 0 | 3 34 | 15 |

Further information respecting these lands may be obtained from the Surveyor-General, and respecting the conditions of sale from the Hon. the Government Agent, Western Province.

By His Excellency the Governor's command,

E. NOEL WALKER,
Colonial Secretary.

No. 1,758, W. P.

වම් 1900 ක්වූ පෙබරවාරි මස 15 වෙනි දින කොළඹ මහසෙනෙකාරී උත්තානසේනේ කන්තෝරුවේදී.

මහසෙනෙකාරී උත්තානසේනේ විසින් මෙහි පහත සඳහන්වන ආණ්ඩුව සහ තනතුරු ආණ්ඩුවේ නියෝගවල ප්‍රකාරයට වම් 1900 ක්වූ අප්‍රේල් මස 3 වෙනි දින වූ අගහරුවාද දවල් 12 ව කොළඹ කවිවෙරියේදී වෙන්දේසිකර විකුණනට යෙදෙනවා ඇත.

සිතියම 10. ලංකාමැනීම. සියතැනෝරලේ ගහබොඩවත්තුව.

| කො. | ගම. | ඉඩමේ නම. | තොගෙව් අයගේ නම. | අක්කර මහස. අ. රු. ප. | අක්කර රු. |
|-----------------------|---------|-------------------|--------------------------------------|----------------------|-----------|
| B 21 | පව්විගම | කෝන්ගහඉත්තේ ඕව්ව | උල්පාගොඩ පත්තිරගේ දෙව් කර්තේලිස් | 0 0 12 | 10 |
| H 21 | එම | පැලගහඉත්තේ | ගල්විච්චකන්තානමලාගේ සුවාරිස්අප්පු | 0 1 39 | 15 |
| R 21 | එම | හිරිගොල්ලේ විල | උ. දෙව් කර්තේලිස් | 0 0 34 | 10 |
| සිතියම 5. ලංකාමැනීම. | | | | | |
| L 9 | තිකවල | මොකරආඞු කන්දේගේගම | ක. දෙව් දියෝතිස් පො. වි. | 0 1 38 | 15 |
| N 9 | එම | එම | එම | 0 0 30 | 15 |
| O 9 | එම | එම | එම | 2 1 16 | 15 |
| Q 9 | එම | කෝන්ගහවත්ත | එම | 0 1 23 | 15 |
| C 10 | එම | මහ ඕව්ව | කී. තේහාතිස් පුරු | 0 2 2 | 15 |
| සිතියම 4. ලංකාමැනීම. | | | | | |
| G 5 | ඕව්විගම | ගලබොඩ වත්ත | ඒ. පුත්ච්චි තෙත්දික් සහ රෝන්අප්පු | 1 2 27 | 15 |
| H 5 | | | පෝරුවලගේ තේරෝතිස් අප්පු | 8 1 23 | 20 |
| S 5 | එම | — | ඉමියාවන්චාරගේ පොඩිහාමි සහ සාන්චිහාමි | 8 0 12 | 20 |
| H 7 | එම | අඹගහවත්ත | — | — | — |
| සිතියම 14. ලංකාමැනීම. | | | | | |
| K 28 | උඩුගම | කහවගහ වත්ත | බත්තන්ගේ කරෝඅප්පු | 0 1 35 | 15 |
| 118 | | | මහපතිරුක්කාගොලාගේ තෝනොහාමි | 2 0 5 | 15 |
| 124 | එම | නියදගලආඞුල වත්ත | හපත්තන්තිරිගේ සර්දියෙල් අප්පු | 1 2 35 | 15 |
| සිතියම 18. ලංකාමැනීම. | | | | | |
| I 33 | දත්තල්ල | කැලගහ වත්ත | ත්කොඩිආරච්චිගේ සරන් අප්පු | 0 3 34 | 15 |

මෙම ඉඩම් ගැණ වැඩිදුර තාරණ සර්වේචර්පතරුල්ලානසේනගේද, විකිනීමේ කොන්දේසි ගැණ මහසෙනෙකාරී උත්තානසේනේ ආණ්ඩුවේ ඒපත්තරුල්ලානසේනගේද දැනගනට පුළුවන.

ගරුකර ආණ්ඩුකාර උතුමානත්තේනේ අඤ්ච ලෙස,

ඒ. හොච්ල් වාකර්,
මහසෙනෙකාරීස් වමහ.

No. 1,759, w. p.

Colonial Secretary's Office,
Colombo, February 19, 1900.

ON Friday, April 20, 1900, at noon, the Hon. the Government Agent for the Western Province will put up to auction, at his office in Colombo, the under-mentioned portion of Crown Land, on the terms authorized by Government.

| Lot. | Village. | Name of Applicant. | Description. | Extent. A. R. P. |
|------|----------------|------------------------------|--------------------|---------------------|
| 9382 | Timbirigasyaya | Messrs. Aitken, Spence & Co. | Grass and cinnamon | 8 0 0. |

Upset price.—Rs. 8,000 per acre.

Further information respecting this land may be obtained from the Surveyor-General, and respecting the conditions of sale from the Hon. the Government Agent, Western Province.

By His Excellency the Governor's command,

E. NOEL WALKER,
Colonial Secretary.

No. 1,759, w. p.

විෂ් 1900 ක්වූ පෙබරවාරි මස 19 වෙනි දින කොළඹ
මහසෙක්‍රයාරිස් උත්තාන්සේනේ කන්තෝරුවේදී.

බද්ධාභි රැකවන දිනෙහි උපකාරක ආණ්ඩුවේ ඒජන්ත උත්තාන්සේ විසින් මෙහි පහත සඳහන් වූ ආණ්ඩුව සන්තක ඉඩම ආණ්ඩුවේ නියෝගවලට ප්‍රකාරයට විෂ් 1900 ක්වූ අප්‍රේල් මස 20 වෙනි දින ක්වූ සිකුරුදා දවල් 12 ව කොළඹ කවිවේරියේදී වෙන්දේසි කර විකුණනු ලබන දේ වේ.

| කො. | මම. | ඉල්ලුම්කරු. | අන්දම. | මහත. අ. ර. ප. |
|------|--------------|------------------------|--------------------------------------|------------------|
| 9382 | තිබිරිගස්සාය | ඇලිවික්ස් සර්වස් සමාගම | ආණ්ඩුවේ තහකොල සහ කුරුදු හිටවානු හරිත | 8 0 0 |

සිතියම 10,758.

අක්කරයක් රුපියල් 8,000 බැගින්.
මෙම ඉඩම ගැණ වැසිදුර කාරණා සර්වේච්ඡන්ද්‍ර උත්තාන්සේගෙන්ද, විකිනීමේ කොන්දේසි ගැණ කාරණා කොළඹ ආණ්ඩුවේ උපකාරක ආණ්ඩුවේ ඒජන්ත උත්තාන්සේගෙන්ද දැනගනු ලබනුයේය.

හැරුණු ආණ්ඩුකාර උතුම්භවතන්සේගේ ආඥාව ලෙස,
ඊ. ගොඵල් වාසර්,
මහසෙක්‍රයාරිස් වමික.

No. 1,760, w. p.

Colonial Secretary's Office,
Colombo, February 19, 1900.

ON Tuesday, April 10, 1900, at 12 noon, the Hon. the Government Agent for the Western Province will put to auction, at his office in Colombo, the under-mentioned portions of Crown Land, on the terms authorized by Government.

| Lot. | Name of Land. | Name of Claimant. | Description. | Extent. A. R. P. | Upset Price per Acre. Rs. |
|---|--|--|-----------------------|---------------------|---------------------------------|
| Preliminary plan 10,706/27. Situation—Meda pattu of Hewagam korale. Village—Atigala. | | | | | |
| 9292 | Medikele | Crown | Chena | 6 2 0 | 30 |
| 9293 | Do. | do. | do. | 3 2 18 | 30 |
| Preliminary plan 10,705/26. Situation—Meda pattu of Hewagam korale. Village—Atigala. | | | | | |
| 9290 | Bogahalanda | Crown | Chena | 1 2 38 | 30 |
| 9291 | Do. | do. | do. | 0 0 7 | 30 |
| Preliminary plan 10,530. Situation—Udugaha pattu of Hewagam korale. Village—Mabula. | | | | | |
| 8757 | Bulumullelanda | Crown | Jungle | 9 3 0 | 30 |
| 8758 | Karandawalanda | T. Pilippu Appu | Cocoanut 12 years old | 0 1 10 | 30 |
| 8759 | Iriagahakumkura | T. Hendappu | Paddy field | 0 3 33 | 50. |
| Preliminary plan 10,722. Situation—Adikari pattu of Siyane korale west. Village—Siyambelape. | | | | | |
| I 753 | Halgahawatta | L. Don Igonis Vederala, of Siyambelape | Jungle | 0 1 25 | 20 |
| J 753 | Do. | do. | do. | 0 0 23 | 20 |
| Preliminary plan 1,606. Situation—Palle pattu of Hewagam korale. Village—Ihala Bomeriya. | | | | | |
| P 391 | Halwannaha Radedenhia Hanadirage Pieris and others | | Paddy field | 2 1 23 | 50 |
| Preliminary plan 10,532. Situation—Udugaha pattu of Hewagam korale. Village—Kosgama. | | | | | |
| E 789 | Midellagahakumbura | K. Punchappu and others | Paddy field | 1 1 37 | 50 |
| Preliminary plan 625. Situation—Dunagaha pattu of Alutkuru korale north. Village—Hapugahagama. | | | | | |
| O 227 | Dunumadalagahawatta | J. Mudalihamy and others | Old garden | 13 1 8 | 300 |
| T 227 | Batadombagahawatta | H. Somichchihamy and others | do. | 6 1 30 | 250 |
| Village—Urapana. | | | | | |
| V 227 | Batadombagahawatta | K. Bar-nchy Naide | Old garden | 1 2 26 | 300 |
| W 227 | Do. | K. Juan Naide | do. | 0 3 7 | 300 |
| X 227 | Do. | K. Ungurala and others | do. | 6 2 31 | 300 |
| Z 227 | Do. | K. Punchappu and another. | do. | 6 0 17 | 300 |

| Lot. | Name of Land. | Name of Claimant. | Description. | Extent. A. R. P. | Upset Price per Acre. Rs. |
|---|--|-----------------------------|--|---------------------|---------------------------------|
| C 228 | Talgahawatta | H. Telenis Appu | Old garden | 0 2 25 | 250 |
| Preliminary plan 3,316. Situation—Meda pattu of Hewagam korale. Village—Hapugahagama. | | | | | |
| 6084 | Delgahawatta | K. Abara and another | Old garden | 6 1 9 | 100 |
| Preliminary plan 10,238. Situation—Meda pattu of Hewagem korale. Village—Kahawala. | | | | | |
| K 690 | Wanaidalagodella | Crown | 8 cocoanut and 2 jak plants | 1 0 27 | 50 |
| L 690 | Diakadakumbura | do. | Paddy field | 0 0 28 | 50 |
| Preliminary plan 10,724. Situation—Udugaha pattu of Hewagam korale. Village—Mabulla. | | | | | |
| 9307 | Illukpotewatta | Crown | Young cocoanut and 1 jak tree | 1 3 34 | 40 |
| Preliminary plan 10,536. Situation—Udugaha pattu of Hewagam korale. Village—Diddeniya. | | | | | |
| 8778 | Lihasmemandiyawatta | Crown | 3 cocoanut trees and a number of jak trees | 0 3 23 | 25 |
| 8779 | Lihasmemandiyakumburagodella | do. | Threshing floor | 0 0 5 | 10 |
| Preliminary plan 10,723. Situation—Palle pattu of Hewagam korale. Village—Dedigomuwa. | | | | | |
| K 753 | Patiragewatta | M. Hendappu and another | 1 cocoanut tree and 1 jak tree | 1 3 8 | 25 |
| L 753 | Do. | do. | Betel and cocoanut plants | 0 0 38 | 25 |
| Preliminary plan 10,725. Situation—Udugaha pattu of Hewagam korale. Village—Diddeniya. | | | | | |
| 9308 | Kapuhawatta | Girigoris Appu | Old garden | 0 3 39 | 100 |
| 9309 | Do. | do. | Cocoanut, arecanut, and jak trees | 0 1 39 | 75 |
| 9310 | Do. | do. | 2 cocoanut trees | 0 3 8 | 50 |
| Preliminary plan 10,701/22. Situation—Udugaha pattu of Hewagam korale. Village—Diddeniya. | | | | | |
| 9287 | Dummalelanda | D. Pabilis and another | Garden | 4 1 22 | 100 |
| Preliminary plan 10,728. Situation—Palle pattu of Salpiti korale. Village—Kanatta. | | | | | |
| 9314 | Dawatagahakumbura <i>alias</i> Gorakagahakumbura | U. L. M. Srema Lebbe | Paddy field | 2 0 24 | 500 |
| Preliminary plan 10,733/32. Situation—Palle pattu of Salpiti korale. Village—Gorakapitiya. | | | | | |
| V 753 | Kongahawatta | G. Podianchihami and others | Old garden | 0 2 8 | 150 |

Further information respecting these lands may be obtained from the Surveyor-General, and respecting the conditions of sale from the Hon. the Government Agent, Western Province.

By His Excellency the Governor's command,

E. NOEL WALKER,
Colonial Secretary.

No. 1,760, W. P.

වම් 1900 ක්වු පෙබරවාරි මස 19 වෙනි දින කොළඹ මහසෙනෙවිවරයා විසින් කන්දේරුවේදී.

අක්කර 10 ක්වු ඉඩමක් වශයෙන් මහලක්කරුන්ගේ විසින් මෙහි පහත සඳහන් වන ආණ්ඩුව සත් කන්දේරුවේ නිකුත්වන ප්‍රකාරයට වම් 1900 ක්වු අප්‍රේල් මස 10 වෙනි දින අගනුවර වැනි දවස් 10 කොළඹ කවුච්චේදී වෙන්දේසි කර විකුණන ලද සඳහන් වූයේය.

සිතියම 10,706/27. පිහිටීම—සේවාගම්කෝරලේ මැදපත්තුව. ගම්—ආවිගල.

| නො. | ඉඩමේ නම. | අයිතිකම් කියත්තා. | අත්දම. | අක්කර මහත. සක මල. | අ. රු. ප. රු. |
|-------------------|----------|-------------------|--------|-------------------|---------------|
| 9292 | මැදිකැලේ | ආණ්ඩුව | සේන | 6 2 0 | 30 |
| 9293 | එම | එම | එම | 3 2 18 | 30 |
| සිතියම 10,705/26. | | | | | |
| 9290 | බෝගහලක්ද | ආණ්ඩුව | එම | 11 2 38 | 30 |
| 9291 | එම | එම | එම | 0 0 7 | 30 |

| නො. | ඉඩමේ නම. | අයිතිකම් කියවන්නා. | අත්දම. | මහ. අ. රු. ප. | අක්කර ගණ මිල රු. |
|-------|--|--|--|---------------|------------------|
| 8757 | සිතියම 10,530. බුළුමුල්ලලන්ද | පිහිටිම—හේවාගමකෝරලේ ආණ්ඩුව | උඩුගහපත්තුව. කැලේ | 9 3 0 | 30 |
| 8758 | කරදවලලන්ද | පි. පිල්පපුඅප්පු | 12 දුම්රුදු වංස පොල් | 0 1 10 | 30 |
| 8759 | ඉරියගහකුඹුර | පි. ගෙණදප්පු | කුඹුර | 0 3 33 | 50 |
| I 753 | සිතියම 10,722. හල්ගහවත්ත | පිහිටිම—බස්නාහිර සිංහාකෝරලේ උ. දෙත් ඉගෝනිස් වෙදරුල (සියඹලාපේ | අදිකාරිපත්තුව. ගම—සියඹලාපේ. කැලේ | 0 1 25 | 20 |
| J 753 | එම | එම | එම | 0 0 23 | 20 |
| P 391 | සිතියම 1,606. හල්වත්තහරදේදෙහිය | පිහිටිම—හේවාගමකෝරලේ හෙනදිරගේ පිරිස් සහ තවත් | පල්ලේපත්තුව. ගම—ඉල බෝමිරිය. කුඹුර | 2 1 28 | 50 |
| E 787 | සිතියම 10,532. මිදෙල්ලගහකුඹුර | පිහිටිම—හේවාගමකෝරලේ කේ. පුවල්පු සහ තවත් | උඩුගහපත්තුව. ගම—කාස්ගම. කුඹුර | 1 1 37 | 50 |
| O 227 | සිතියම 625. දුනුවිදලගහවත්ත | පිහිටිම—උතුරු අළුත්කුරුකෝරලේ ජ. මුදලිගාමි සහ තවත් | උඩුගහපත්තුව. ගම—හපුගහගම. පරණ වගාව | 13 1 8 | 300 |
| P 227 | එම | ජ. සුබසේරිප්පු සහ පැවක එන්නෝ | එම | 0 3 2 | 300 |
| T 227 | බවදෙඹගහවත්ත | ග. සොම්මිවිගාමි සහ තවත් | එම | 6 1 30 | 250 |
| U 227 | එම | ඉ. ගඹුගෙල්අප්පු සහ කෙතෙක් | එම | 1 2 14 | 300 |
| V 227 | එම | ගම—උගුරපත. කේ. බාරෙත්විතයිදේ | එම | 1 2 26 | 300 |
| W 227 | එම | කේ. ජුවත්තයිදේ | එම | 0 3 7 | 300 |
| X 227 | එම | කේ. උංගුරුල සහ තවත් | එම | 6 2 31 | 300 |
| Z 227 | එම | කේ. පුවල්පු සහ කෙතෙක් | එම | 6 0 17 | 300 |
| A 228 | එම | එම්ප්පු සහ තවත් | පැල වගාව | 0 2 24 | 50 |
| B 228 | හල්ගහවත්ත | ගම—හපුගහගම. ව. දෙත් කරෝලිස් | පරණ වගාව | 6 2 8 | 250 |
| O 228 | එම | ග. තෙලනිස්අප්පු | එම | 0 2 25 | 250 |
| 8064 | සිතියම 3,316. දෙල්ගහවත්ත | පිහිටිම—හේවාගමකෝරලේ ක. අබරු සහ කෙතෙක් | විදුපත්තුව. ගම—වර්දිය. පරණ වගාව | 6 1 9 | 100 |
| K 690 | වතඉදලගොඩැල්ල | සිතියම 10,238. ආණ්ඩුව | ගම—කහවල. පොල්ගස් 8, කොස්පැල 2යි | 1 0 27 | 50 |
| L 690 | දියකඩකුඹුර | එම | කුඹුර | 0 0 28 | 50 |
| 9307 | සිතියම 10,724. ඉළක්පොතේවත්ත | පිහිටිම—හේවාගමකෝරලේ ආණ්ඩුව | උඩුගහපත්තුව. ගම—මාමුල. කොස්ගස් 1 සහ පැල වගාව | 1 3 34 | 40 |
| 8778 | ලිහස්මෙමන්දිසේවත්ත | සිතියම 10,536. ආණ්ඩුව | ගම—දිද්දෙහිය. පොල්ගස් 3ක් සහ කොස් ගස් කීපයක් | 0 2 23 | 25 |
| 8779 | ලිහස්මෙමන්දිසේකුඹුර ගොඩැල්ල | එම | කමත | 0 0 5 | 10 |
| K 753 | සිතියම 10,723. පත්තිරහේවත්ත | පිහිටිම—හේවාගමකෝරලේ ම. ගෙණදප්පු සහ කෙතෙක් | ගම—දුකිගොමුව. පොල්ගස් 1යි, කොස් ගස් 1යි | 1 3 8 | 25 |
| L 753 | එම | එම | පොල්පැල සහ මුලන් | 0 0 38 | 25 |
| 9308 | සිතියම 10,725. කපුසේනේවත්ත | පිහිටිම—හේවාගමකෝරලේ ශ්‍රීගෝරිප්පු | උඩුගහපත්තුව. ගම—දිද්දෙහිය. පරණ වගාව | 0 3 39 | 100 |
| 9309 | එම | එම | පොල්, පුංක් සහ කොස්ගස් | 0 1 39 | 75 |
| 9310 | එම | එම | පොල්ගස් 2ක් | 0 3 8 | 50 |
| 9287 | දුම්මලලන්ද | සිතියම 10,701. ඩී. පබ්ලිස් සහ කෙතෙක් | වගාව | 4 1 22 | 100 |
| 9314 | සිතියම 10,728. දවවගහකුඹුර නොගොත් ගොරකගහකුඹුර | පිහිටිම—සලදිවිසකෝරලේ පු. ල. ම. සල්ලොලෙබිබේ | පල්ලේපත්තුව. ගම—කහත්ත. කුඹුර | 2 0 24 | 500 |
| V 753 | කෝන්ගහවත්ත | සිතියම 10,733. ජ. පොඩියනවිගාමි සහ තවත් | ගම—ගොරකදිවිය. පරණ වගාව | 0 2 8 | 150 |

මෙම ඉඩම් ගැණ වැඩිදුර කාරණා සර්වේජර්වරුන්ට ලැබෙන සේගෙනද, විකිනීමේ කොන්දේසි ගැණ බස්නාහිර දිසාවේ ආණ්ඩුවේ ඒජන්තලන්කාන්සේගෙනද දැනගත්ව පුළුවන.

ගරුකර ආණ්ඩුකාර උතුමානත්වගන්සේගේ ආඥා ලෙස,
 ජ. නොඑල් වාකර්,
 මහාසඤ්ඤාතිස් මමිහ.
 C 2

No. 1,761, W. P.

Colonial Secretary's Office,
Colombo, February 27, 1900.

ON Friday, April 20, 1900, at 12 noon, the Hon. the Government Agent for the Western Province will put up to auction, at his office in Colombo, the under-mentioned portions of Crown Land, on the terms authorized by Government.

Preliminary plan 9,525. Situation—Ragam pattu of Alutkuru korale.
Village—Bolatta.

| Lot. | Name of Applicant. | Name of Claimant. | Extent. | | | Upset Price per Acre. |
|------|-------------------------------|--|---------|----|----|-----------------------|
| | | | A. | R. | P. | |
| 4 | Millagahawatta | Pingamage Don Julis and Gabriel | 0 | 1 | 29 | 10 |
| 6 | Do. | do. | 4 | 1 | 22 | 10 |
| 9 | Dawatagahawatta | Yalpandage Pelis Appu and others | 1 | 3 | 14 | 20 |
| 10 | Millagahawatta | Don Siman, Police Vidane | 3 | 2 | 28 | 20 |
| 15 | Horagahalanda | W. Samel Fernando | 0 | 1 | 35 | 20 |
| 16 | Delgahawatta | P. Wellun Appu and another | 2 | 2 | 21 | 20 |
| 17 | Do. | Kahatapitigamage Justinahamy | 2 | 2 | 1 | 10 |
| 20 | Talgahawatta | D. Don Juanis | 0 | 1 | 3 | 10 |
| 22 | Do. | J. Peduru Appu and others | 2 | 2 | 14 | 20 |
| 23 | Imbulgahawatta | P. Daniel Appu and others | 7 | 0 | 25 | 30 |
| 24 | Millagahawatta | D. S. Tillakaratne, Police Vidane | 2 | 1 | 28 | 20 |
| 27 | Horagahawatta | Bamunuachchipatirage Gregoris and others | 2 | 3 | 26 | 20 |
| 28 | Talgahawatta | D. Don Juanis and others | 1 | 1 | 12 | 20 |
| 30 | Imbulgahawatta | Pingamage Harmanis Appu | 0 | 3 | 18 | 20 |
| 32 | Do. | do. | 0 | 2 | 35 | 20 |
| 33 | Kongahawatta | G. Christobu Mendis and another | 0 | 2 | 19 | 30 |
| 34 | Do. | S. Selan Appu | 0 | 0 | 36 | 30 |
| 37 | Millagahawatta | — | 1 | 2 | 2 | 20 |
| 38 | Do. | Pingamage Don Migel Appu | 0 | 2 | 1 | 20 |
| 39 | Do. | do. | 1 | 0 | 3 | 30 |
| 40 | Makulugahawatta | Pingamage Don Carolis and others | 1 | 0 | 14 | 30 |
| 41 | Do. | — | 0 | 3 | 36 | 20 |
| 44 | Horagahalanda | Setungamudalige Anahamy | 3 | 1 | 22 | 20 |
| 45 | Horagahalanda alias Galalanda | do. | 0 | 2 | 8 | 20 |
| 47 | Ketakelagahawatta | D. Juanis Appu | 6 | 3 | 38 | 10 |
| 49 | Millagahawatta | P. Carolis Appu | 1 | 0 | 0 | 10 |
| 50 | Halgahawatta | — | 0 | 3 | 33 | 10 |
| 51 | Do. | P. Harmanis Appu and another | 3 | 1 | 10 | 30 |
| 52 | Migahawatta | M. Hendrick Allis and others | 0 | 0 | 8 | 10 |
| 53 | Do. | G. Santiago Mendis and others | 0 | 1 | 5 | 10 |
| 54 | Do. | do. | 0 | 1 | 27 | 30 |
| 55 | Delgahadalupota | S. Bastian Fernando | 1 | 0 | 0 | 10 |
| 56 | Hikgahawatta | — | 0 | 2 | 2 | 10 |

Further information respecting these lands may be obtained from the Surveyor-General, and respecting the conditions of sale from the Hon. the Government Agent, Western Province.

By His Excellency the Governor's command,

E. NOEL WALKER,
Colonial Secretary.

No. 1,761, W. P.

වර්ෂ 1900 ක්වූ පෙබරවාරි මස 27 වෙනි දින කොළඹ මහාසංක්‍රාන්තියේදී සහතිකයක් සහිතව දීමට.

මහාසංක්‍රාන්තියේදී වංශ විවේකි ආණ්ඩුවේ ඒකස්ථානිකයන්ගේ විසින් මෙහි පහත සඳහන්වන ආණ්ඩුව සහ තනි ඉඩම් ආණ්ඩුවේ නියෝගවලට අනුකූලව වර්ෂ 1900 ක්වූ අප්‍රේල් මස 20 වෙනි දිනට සිකුරුදා දවල් 12ට කොළඹ කවේරියේදී වෙන්දේසිකර එකඟත්වයට පත්වනු ඇත.

පිහිටීම 9,525. පිහිටීම—අළුත්කුරුකෝරලේ රාමපත්තුව.

| නො. | ගම. | ඉඩමේ නම. | අයිතිකරු නිකුත් නා. | මහත. | | අක්කර සක මිල. | |
|-----|--------|----------------|-----------------------------|-----------|-----|---------------|----|
| | | | | අ. රු. ප. | රු. | | |
| 4 | බොල්ලො | මිල්ලොහ වත්ත | ප. දෙව් පුලිය සහ ගනියෙල් | 0 | 1 | 29 | 10 |
| 6 | එම | එම | එම | 4 | 1 | 22 | 10 |
| 9 | එම | දවටගහවත්ත | ස. පැලියදස්ස සහ තවත් | 1 | 3 | 14 | 20 |
| 10 | එම | මිල්ලොහවත්ත | දෙව් සිමන්, පො. වි. | 3 | 2 | 28 | 20 |
| 15 | එම | තොරගහලත්ත | ව. සමෙල් ප්‍රනාන්දු | 0 | 1 | 35 | 20 |
| 16 | එම | දෙල්ගහවත්ත | ප. වෙළුන්දස්ස සහ කෙනෙක් | 2 | 2 | 21 | 20 |
| 17 | එම | එම | ක. පුස්තිනාමි | 2 | 2 | 1 | 10 |
| 20 | එම | කල්ගහවත්ත | ඩ. දෙව් ප්‍රවානිස් | 0 | 1 | 3 | 10 |
| 22 | එම | එම | ජ. ජේදරුදස්ස සහ තවත් | 2 | 2 | 14 | 20 |
| 23 | එම | ඉබ්‍රිහිමවත්ත | ප. දනියෙල්දස්ස සහ තවත් | 7 | 0 | 25 | 30 |
| 24 | එම | මිල්ලොහ වත්ත | ඩී. ස. නිලකරන්ක, පො. වි. | 2 | 1 | 28 | 20 |
| 27 | එම | තොරගහවත්ත | ඩී. මුණිආරිස් සහ තවත් | 2 | 3 | 26 | 20 |
| 28 | එම | පල්ලවත්ත | ඩී. දෙව් ප්‍රවානිස් සහ තවත් | 1 | 1 | 12 | 20 |
| 30 | එම | ඉබ්‍රිහිම වත්ත | ප. කර්මානස්දස්ස | 0 | 3 | 18 | 20 |
| 32 | එම | එම | එම | 0 | 2 | 35 | 20 |

| Lot. | Name of Land. | Name of Claimant. | Description. | Extent. A. R. P. | Upset Price per Acre. |
|---|--------------------------------|---------------------------------------|--|---------------------|--------------------------|
| Preliminary plan 9,368. Village—Haltota. | | | | | |
| 8250 | Gonamadittaowita | Crown | Jungle | 5 1 22 | 20 |
| 8251 | Do. | Pahalage Don Eliyes and others | Cinnamon about 10 years old | 0 1 27 | 50 |
| 8252 | Do. | Crown | Owita | 0 0 13 | 10 |
| 8253 | Do. | do. | do. | 0 0 14 | 10 |
| 8254 | Halyalegodella | Retiyalage Kustanappu of Labugama | Five cocoanut trees about 30 years old | 0 0 39 | 30 |
| 8255 | Gonamadittaowita | Crown | Low jungle | 2 3 15 | 20 |
| 8256 | Gonamadittagodella | Retiyalage Harmanis Perera | Vegetable garden | 0 2 5 | 15 |
| 8257 | Gonamadittaowita | Retiyalage Harmanis Perera and others | do. | 0 0 20 | 15 |
| 8258 | Gonamadittahena | do. | Six cocoanut trees about 12 years old | 1 0 17 | 20 |
| 8259 | Do. | Crown | Jungle | 3 0 4 | 20 |
| Situating in the Munwattabage pattu of Rayigam korale. Preliminary plan 6,244. Village—Badugama. | | | | | |
| 8677 | Diyapotamanana | Crown | Deniya | 1 2 24 | 10 |
| Preliminary plan 9,632. Village—Dodangoda. | | | | | |
| 9206 | Pitigalakandabodalanda | Crown | Jungle | 2 1 39 | 30 |
| Preliminary plan 8,027. Village—Eladuwa. | | | | | |
| 5921 | Tittagasmulladeniya | Crown | Deniya | 0 0 36 | 10 |
| Situating in the Iddagoda pattu of Pasdun korale west. Preliminary plan 2,800. Village—Gammana. | | | | | |
| 1249 | Nadungahawelagangalangakattiya | Crown | Deniya | 7 3 10 | 10 |
| 1251 | Nadungahawelapahalakattiya | do. | do. | 4 3 25 | 10 |
| 1257 | Aluwilaelapaulakattiya | do. | do. | 2 0 38 | 10 |
| Situating in the Walallawiti pattu of Pasdun korale west. Preliminary plan 8,764. Village—Gamagoda. | | | | | |
| 7251 | Duwa | Crown | High land | 1 1 21 | 20 |
| Preliminary plan 2,627. Village—Bombuwala. | | | | | |
| 56 | Kandabodakattiya | Crown | Jungle | 0 3 14 | 30 |
| Situating in the Kalutarabadda of Kalutara totamune. Preliminary plan 9,732. Village—Duwegoda. | | | | | |
| 9442 | Bakinigahawela | Crown | Field | 5 0 10 | 15 |
| 9443 | Do. | do. | do. | 4 3 6 | 15 |
| 9444 | Do. | do. | do. | 18 1 10 | 15 |
| Situating in the Maggonbadda of Kalutara totamune. Preliminary plan 4,459. Village—Bellapitiya. | | | | | |
| 10008 | Mahadeniya | Crown | Deniya | 12 1 38 | 10 |
| Situating in the Munwattabage pattu of Rayigam korale. Preliminary plan 10,529. Village—Batugampola. | | | | | |
| 8756 | Etambagahakumbura | Crown | Deniya and field | 0 0 25 | 30 |
| Situating in the Udugaha pattu of Rayigam korale. | | | | | |

Further information respecting these lands may be obtained from the Surveyor-General, and respecting the conditions of sale from the Assistant Government Agent of Kalutara.

By His Excellency the Governor's command,
E. NOEL WALKER,
Colonial Secretary.

No. 1,762, W. P.

විෂි 1900 ක්වු පෙබරවාරි මස 25 වෙනි දින කොළඹ

මහසෙනෙවරිස්ථලත්තාන්සේනේ කන්තෝරුවේදීය.

මහනුවර දිසාවේ කථකර දිස්ත්‍රික්කේ උපරිපත්කරුන්සේනේ විසින් මෙහි පහත සඳහන්වෙන ආණ්ඩුව සන්තක ඉඩම් ආණ්ඩුවේ නිලධාරීවරුන්ට විෂි 1900 ක්වු අප්‍රේල් මස 10 වෙනි දිනවු අභිමතවැඩ දවල් 12ව කථකර කළුවේරියේදී වෙන්දේසිකර විකුණනව පෙදෙසවා ඇත.

පිහියව 2,184. අයිතිකම කියන්නා—වෙනිවැල්පිටියේ අම්බලන් ඔදිස් සහ තව කෙනෙක්.

| කො. | මම. | ඉඩමේ නම. | අන්දම. | මහත. අක. රු. ප. | අක්කර සහ මිල. රු. |
|-------|---------------|----------|--------|-----------------|-------------------|
| R 708 | වෙනිවැල්පිටිය | මහඔව්ව | කුඹුර | 0 2 3 | 30 |
| S 708 | එම | එම | එම | 1 1 0 | 30 |
| T 708 | එම | එම | එම | 2 1 8 | 30 |

| කො. | යම්. | ඉඩමේ නම. | අක්ෂර. | අක්කර | |
|--------------------|---------------|--|---------------------------------------|----------------|---------|
| | | | | මහක. අ. රු. ප. | රු. |
| | | අයිතිකම් කිසිත්තා—අඹවලගේ දෙවනුස්ස සහ තවත් අය. | | | |
| I 709 | වැනිවැල්පිටිය | පිටපිල | කුඹුර | 2 | 0 25 40 |
| J 709 | එම | එම | එම | 1 | 2 24 40 |
| K 709 | එම | එම | එම | 0 | 3 17 30 |
| | | අයිතිකම් කිසිත්තා—රජසත්තක. | | | |
| 7915 $\frac{1}{2}$ | එම | හෙව්විතාමාන | දෙතිය | 3 | 1 37 10 |
| 7916 | එම | එම | එම | 3 | 1 20 10 |
| 7917 | එම | එම | එම | 3 | 1 3 10 |
| 7918 | එම | එම | එම | 0 | 2 14 10 |
| | | සිතියම 10,087. | | | |
| 7169 | පැල්පොල | අම්බලන්ගොඩැල්ලේ ඔව්ව | කුඹුර | 2 | 0 25 20 |
| 7170 | එම | එම | එම | 3 | 1 27 20 |
| 7171 | එම | එම | එම | 0 | 2 10 20 |
| | | සිතියම 7,633. | | | |
| 3723 | අරකගොඩ | ගිනියන ඔව්ව | ඔව්ව | 0 | 2 14 10 |
| | | සිතියම 5,433. | | | |
| K 280 | මිල්ලෙනිය | වසුමෙලෙවත්තෙඔව්ව | එම | 2 | 2 20 10 |
| | | අයිතිකම් කිසිත්තා—වෙඩිපුද්දිආව්වගේ ආශ්‍රිත සහ තවත් අය. | | | |
| L 280 | දම්බන්ගොඩුව | ලන්ගතවෙලකාය කොහොත් ගල්ගහකුඹුර | කුඹුර | 3 | 0 0 70 |
| | | සිතියම 10,121. අයිතිකම් කිසිත්තා—රජසත්තක. | | | |
| 7267 | එම | පිටකොටුව | ඔව්ව | 0 | 1 25 10 |
| 7268 | එම | පිටකොටුවේදෙතිය | දෙතිය | 0 | 2 28 10 |
| 7269 | එම | පිටකොටුවේඔව්ව | ඔව්ව | 0 | 1 20 10 |
| | | සිතියම 7,694. | | | |
| 3841 | සාලගල | වැලිපිල්ලාව | ඔව්ව | 2 | 3 14 10 |
| 3843 | එම | එම | එම | 2 | 0 7 10 |
| 3844 | එම | කොහල්ගෙන | කැලෑව | 4 | 1 30 10 |
| | | අයිතිකම් කිසිත්තා—තඹව්වගේ කොරැගේපිස්. | | | |
| 3846 | එම | ගල්ලෙහවත්ත | අවුරුදු 30ක් වැඩි වසස් පොල්ගස් | 0 | 1 8 40 |
| | | සිතියම 9,368. අයිතිකම් කිසිත්තා—රජසත්තක. | | | |
| 8250 | ගල්කොට | ගෝණමඩිත්ත ඔව්ව | කැලේ | 5 | 1 22 20 |
| | | අයිතිකම් කිසිත්තා—පහලගේ දෙවනුස්ස සහ තවත්. | | | |
| 8251 | එම | ගෝනමඩිත්ත ඔව්ව | අවුරුදු 10ක් පමණ වසස් ඇති කුරුදු | 0 | 1 27 50 |
| | | අයිතිකම් කිසිත්තා—රජසත්තක. | | | |
| 8252 | එම | ගෝණමඩිත්ත ඔව්ව | ඔව්ව | 0 | 0 13 10 |
| 8253 | එම | එම | එම | 0 | 0 14 10 |
| | | අයිතිකම් කිසිත්තා—ලබුගම රැවිතාලගේ කුස්තන්අප්පු. | | | |
| 8254 | එම | ගල්කොල ගොඩැල්ල | අවුරුදු 30ක් වසස් ඇති පොල්ගස් 5 | 0 | 0 39 30 |
| | | අයිතිකම් කිසිත්තා—රජසත්තක. | | | |
| 8255 | එම | ගෝණමඩිත්ත ඔව්ව | පුම්කැලෑව | 2 | 3 15 20 |
| | | අයිතිකම් කිසිත්තා—රැවිතාලගේ ගර්මානිස් පුරු. | | | |
| 8256 | එම | ගෝණමඩිත්ත ගොඩැල්ල | එලව්ව වත්ත | 0 | 2 5 15 |
| | | අයිතිකම් කිසිත්තා—රැවිතාලගේ ගර්මානිස් පුරු සහ තවත්අය. | | | |
| 8257 | එම | ගෝනමඩිත්තෙ ඔව්ව | එලව්ව වත්ත | 0 | 0 20 15 |
| 8258 | එම | ගෝනමඩිත්තෙ ගෙන | අවුරුදු 12ක් පමණ වසස් ඇති පොල්ගස් 6යි | 1 | 0 17 20 |
| | | අයිතිකම් කිසිත්තා—රජසත්තක. | | | |
| 8259 | එම | ගෝනමඩිත්තෙ ගෙන | කැලේ | 3 | 0 4 20 |
| | | පිහිටා තිබෙන්නේ රයිගම්කෝරලේ මුත්තන්ගෙබාගේපත්තුවේය. | | | |
| | | සිතියම 6,244. | | | |
| 8677 | බදුගම | දිගපොත මානාන | දෙතිය | 1 | 2 24 10 |
| | | සිතියම 9,632. | | | |
| 9206 | දෙඩන්ගොඩ | පිටිගලකන්දෙඩඩ ලන්ද | කැලේ | 2 | 1 39 30 |
| | | සිතියම 8,027. | | | |
| 5321 | ඇලදුව | තිත්තගස්මුල්ලේ දෙතිය | දෙතිය | 0 | 0 36 10 |
| | | පිහිටා තිබෙන්නේ පස්දන්කෝරලේ බස්නාහිර ඉදිදගොඩ පත්තුවේය. | | | |
| | | සිතියම 2,800. | | | |
| 1249 | ගම්මන | නැදන්ගමවෙල ගහලග කව්විය | දෙතිය | 7 | 3 10 10 |
| 1251 | එම | නැදන්ගමවෙල පහලකව්විය | එම | 4 | 3 25 10 |
| 1257 | එම | අඵව්ල ඇල පාමුල කව්විය | එම | 2 | 0 38 10 |
| | | පිහිටා තිබෙන්නේ වලල්ලාඵව්ව පත්තුවේ පස්දන්කෝරලේ බස්නාහිර. | | | |

| නො. | ගම. | ඉඩමේ නම. | අන්දම. | අක්කර | |
|-------|---|---|----------------|-------------|-------------|
| | | | | මහක. රු. ප. | ගක මිල. රු. |
| 7251 | ගමගොඩ | දුම සිතියම 8,764. | ගොඩබිම | 1 | 1 21 20 |
| 56 | බොම්බුවල පිහිටා තිබෙන්නේ සඵකර බිද්දේ සඵකර ගොඩවුනේය. | සිතියම 2,627. | කැලේ | 0 | 3 14 30 |
| 9442 | දුමගොඩ | බිකිනිගහවෙල සිතියම 9,732. | කුඹුර | 5 | 0 10 15 |
| 9443 | එම | එම | එම | 4 | 3 6 15 |
| 9444 | එම | එම | එම | 18 | 1 10 15 |
| | | පිහිටා තිබෙන්නේ මත්ගොන්නිද්දේ සඵකර ගොඩවුනේය. | | | |
| 10008 | බෙල්ලපිටිය | මහදෙණිය සිතියම 4,459. | දෙණිය | 12 | 1 38 10 |
| | | පිහිටා තිබෙන්නේ මුත්තන්නේබාගේ පත්තුවේ රසිගම්කෝරලේය. | | | |
| 8756 | බවුගම්පොල | ඇවිඹගහකුඹුර සිතියම 10,529. | දෙණිය සහ කුඹුර | 0 | 0 25 30 |
| | | පිහිටා තිබෙන්නේ උඩුගහපත්තුවේ රසිගම්කෝරලේය. | | | |

මෙම ඉඩම් ගැණ වැඩිදුර කාරණා සර්වේසර්පනරාලුන්කාන්සේගෙන්ද, විකිනීමේ කොන්දේසි ගැණ සඵකර දිස්ත්‍රික්කේ ආණ්ඩුවේ උපදේශනලාන්කාන්සේගෙන්ද දැනගන්නට පුළුවන.

ගරුකර ආණ්ඩුකාර උතුමානන්වකන්සේගේ ආඥාව ලෙස,
ජී. නොඑල් වාකර්,
මහසෙනෙකාරිස් මමස.

LAND SALES IN THE CENTRAL PROVINCE.

No 1,707, C. P.

Colonial Secretary's Office,
Colombo, February 16, 1900.

ON Wednesday, April 18, 1900, at 12 o'clock noon, the Hon. the Government Agent for the Central Province will put up to auction, at his office in Kandy, the under-mentioned portions of Crown Land, on the terms authorized by Government.

Twenty-three allotments of land situated in the Uda Dumbāra division of the Kandy District of the Central Province.

| Lot. | Name of Land. | Name of Claimant. | Description. | Upset Price per Acre. | |
|--|--------------------------------|-----------------------|-----------------------|-----------------------|-----|
| | | | | Extent. A. R. P. | Rs. |
| Preliminary plan 3,911. Village—Retiyagama. | | | | | |
| 10631 | Diyanillawatta | Crown | Chena | 2 1 37 | 25 |
| Preliminary plan 1,764. Village—Doraliyadda. | | | | | |
| 5728 | Kolontennahena | Crown | Chena | 6 2 0 | 10 |
| 5729 | Do. | do. | do. | 6 1 11 | 10 |
| H 144 | Kadiyagahaulahena | do. | do. | 7 1 30 | 10 |
| Preliminary plan 3,864. Village—Pitawela. | | | | | |
| 10590 | Hingurahenakele | Crown | Forest | 17 3 30 | 20 |
| 10591 | Do. | do. | do. | 11 0 12 | 20 |
| Preliminary plan 2,412. Village—Doraliyadda. | | | | | |
| 7791 | Kahambiliyawahena | Crown | Chena | 2 3 7 | 10 |
| Preliminary plan 3,690. Village—Bombure. | | | | | |
| A 635 | Amunawalakadulla-aswedduma | Crown | Abandoned paddy field | 0 3 7 | 25 |
| B 635 | Nagollahena-aswedduma | — | do. | 2 1 22 | 25 |
| C 635 | Radamana-aswedduma | — | do. | 3 2 1 | 25 |
| Preliminary plan 3,629. Village—Rambukwella. | | | | | |
| Applicant.—D. Ukkurula. | | | | | |
| 10444 | Unapaduragawa-aswedduma | Crown | Paddy | 0 1 19 | 50 |
| Preliminary plan 4,288. Village—Talaguna. | | | | | |
| Applicant.—N. Kiri Banda, Arachchi. | | | | | |
| 11417 | Etaluwa or Kalapatugalagommana | Crown | Patana | 1 1 20 | 10 |
| Preliminary plan 3,211. Village—Hassala. | | | | | |
| 9089 | Medahelaya | Crown | Paddy field | 6 3 10 | 25 |
| 9090 | Do. | do. | do. | 2 1 19 | 10 |
| Preliminary plan 3,163. Village—Minuwangomuwa. | | | | | |
| L 460 | Wawlugalahena | Balitiyanagedara Utku | Chena | 1 1 23 | 20 |

| Lot. | Name of Land. | Name of Claimant. | Description. | Extent. | | Upset Price per Acre. Rs. |
|-------|--------------------|---|--------------|---------|-------|---------------------------|
| | | | | A. | R. P. | |
| U 459 | Blugahamulahena | Preliminary plan 3,158. Village—Pallewala. Balitiyanagedara | — | 2 | 2 26 | 10 |
| V 459 | Kidonatennahena | do. | — | 2 | 0 6 | 10 |
| W 459 | Do. | do. | — | 0 | 3 2 | 10 |
| X 459 | Deatagaspitiyahena | do. | — | 1 | 0 7 | 10 |
| R 459 | Kuburakotuwewatta | Preliminary plan 3,157. Village—Nugetenna. Abesinmudiyansela-gedara Ukkuralla | — | 0 | 0 14 | 10 |
| 10592 | Puwkatta | Preliminary plan 3,867. Village—Poppitiya. Crown | Jungle | 2 | 1 30 | 25 |
| 10604 | Puwkatta | Preliminary plan 3,883. Village—Bambarabedda. Applicant—B. Appuhami. Crown | Patana | 37 | 1 28 | 50 |

Further information respecting these lands may be obtained from the Surveyor-General, and respecting the conditions of sale from the Hon. the Government Agent, Kandy.

By His Excellency the Governor's command,
E. NOEL WALKER,
Colonial Secretary.

No. 1,707, C. P.

වර්ෂ 1900 ක්වූ පෙබ්‍රවාරි මස 16 වෙනි දින කොළඹ
මහලේකුතුරුසඳුන්සායනයේ කන්තෝරුවේදීය.

මහලේකුතුරු මහලේකුතුරු ජනපදයේ විසින් මෙහි පහත සඳහන්වන ආණ්ඩුව සන්නක ඉඩම් ආණ්ඩුවේ නිශ්චයවල ප්‍රකාරයට වර්ෂ 1900 ක්වූ අප්‍රේල් මස 18 වෙනි දින වූ මුද්‍රාදායක දවල් 12ව මහලුර කවිවෙරියේදී වෙන්දේසි කර විකුණනව යෙදෙනවා ඇත.

මහලේකුතුරු මහලේකුතුරු පලාතේ උඩදුම්බර කොට්ඨාසයේ පිහිටා තිබෙන බිම්කැබලි 23ක්.

සිතියම 3,911. ඉඩමේ නම—දියනිල්ලේ වත්ත.

මෙම ඉඩම්වලට ඉල්ලීමකාරයෙක් නැත.

| නො. | නම. | අයිතිකම් කීයත්තා. | අන්දම. | මහත. අ. රු. ප. |
|-------|--------|-------------------|--------|----------------|
| 10631 | ජේපියන | ආණ්ඩුව | හේන | 2 1 37 |

අක්කරයක් රූපිල 25 බැගින් පවත්ගෙන විකුණනව යෙදේ.

සිතියම 1,764. ඉඩමේ නම—කොලොන්නහසැත්තේහේන.

| | | | | |
|------|---------|--------|-----|--------|
| 5728 | දෙරලියද | ආණ්ඩුව | හේන | 6 2 0 |
| 5729 | එම | එම | එම | 6 1 11 |

ඉඩමේ නම—කාඩගහලුලේ හේන.

| | | | | |
|-------|----|--------|----|--------|
| H 144 | එම | ආණ්ඩුව | එම | 7 1 30 |
|-------|----|--------|----|--------|

අක්කරයක් රූපිල 10 බැගින් පවත්ගෙන විකුණනව යෙදේ.

සිතියම 3,864. ඉඩමේ නම—හිඳරලහේනකැලේ.

| | | | | |
|-------|-------|--------|--------|---------|
| 10590 | පිටවල | ආණ්ඩුව | මුකලාන | 17 3 30 |
| 10591 | එම | එම | එම | 11 0 12 |

අක්කරයක් රූපිල 20 කිට පවත්ගෙන විකුණනව යෙදේ.

සිතියම 2,412. ඉඩමේ නම—කහඹිලියාව හේන.

| | | | | |
|------|---------|--------|-----|-------|
| 7791 | දෙරලියද | ආණ්ඩුව | හේන | 2 3 7 |
|------|---------|--------|-----|-------|

අක්කරයක් රූපිල 10 බැගින් පවත්ගෙන විකුණනව යෙදේ.

සිතියම 3,690. ඉඩමේ නම—අමුතවලකඩුල්ල අස්වැද්දම.

| | | | | |
|-------|--------|--------|------------|-------|
| A 635 | බෝමුරේ | ආණ්ඩුව | පාළු කුඹුර | 0 3 7 |
|-------|--------|--------|------------|-------|

ඉඩමේ නම—තාගොල්ලහේන අස්වැද්දම.

| | | | | |
|-------|----|---|----|--------|
| B 635 | එම | — | එම | 2 1 22 |
|-------|----|---|----|--------|

ඉඩමේ නම—රදාමාන අස්වැද්දම.

| | | | | |
|-------|----|---|----|-------|
| C 635 | එම | — | එම | 3 2 1 |
|-------|----|---|----|-------|

අක්කරයක් රූපිල 25හේ කිට පවත්ගැනී විකුණනව යෙදේ.

සිතියම 3,829. ඉල්ලීමකාරයා—සී. උක්කුරල. ඉඩමේ නම—උනපදුරතාව අස්වැද්දම.

| | | | | |
|-------|------------|--------|-------|--------|
| 10444 | රඹුක්වැල්ල | ආණ්ඩුව | කුඹුර | 0 1 19 |
|-------|------------|--------|-------|--------|

අක්කරයක් රූපිල 50හේ කිට පවත්ගැනී විකුණනව යෙදේ.

සිතියම 4,288. ඉල්ලීමකාරයා—ඇන්. කිරිබත්වා ආරච්චි.

ඉඩමේ නම—ඉනඵවේ තොගොත් සලපොකුසල ගොම්මන.

| | | | | |
|-------|--------|--------|-----|--------|
| 11417 | සලඟුනේ | ආණ්ඩුව | පහන | 1 1 20 |
|-------|--------|--------|-----|--------|

සිතියම 3,211. ඉඩමේ නම—මැදගෙලාය.

| | | | | |
|------|-------|--------|----|--------|
| 9089 | හස්සල | ආණ්ඩුව | එම | 6 3 10 |
|------|-------|--------|----|--------|

අක්කරයක් රූපිල 25හේ කිට පවත්ගැනී විකුණනව යෙදේ.

| | | | | |
|------|-------|--------|-------|--------|
| 9090 | හස්සල | ආණ්ඩුව | කුඹුර | 2 1 19 |
|------|-------|--------|-------|--------|

අක්කරයක් රූපිල 10හේ කිට පවත්ගැනී විකුණනව යෙදේ.

සිතියම 3,163. ඉඩමේ නම—විඳුලහේන.

| | | | | |
|-------|-------------|------------------------|-----|--------|
| L 460 | මිනිවත්තමුව | බලිනිසන්තැලැගෙදර උක්කු | හේන | 1 1 23 |
|-------|-------------|------------------------|-----|--------|

අක්කරයක් රූපිල 20 කිට පවත්ගැනී විකුණනව යෙදේ.

| නො. | ගම. | අයිතියට කීයන්තා. | අන්දම. | මහත. අ. රු. ප. |
|-------|-----------|--|--------|-------------------|
| U 459 | පල්ලේවෙල | සිතියම 3,158. බුළුතලවෙලහේන. බලිතියනගෙදර උක්කු | — | 2 2 26 |
| V 459 | එම | ඉඩමේ නම—කිරිඳුගොඩගේ හේන. | — | 2 0 6 |
| W 459 | එම | බලිතියනගෙදර උක්කු | — | 0 3 2 |
| X 459 | එම | ඉඩමේ නම—දෙමටගස්පිටියේ හේන. බලිතියනගෙදර උක්කු | — | 1 0 7 |
| R 459 | නුගේතැන්න | සිතියම 3,157. ඉඩමේ නම—කුඹුරකොටුවේ වත්ත. අබේසිංහුදියගෙදර | — | 0 0 14 |
| 10592 | පෝප්පිටිය | සිතියම 3,867. ඉඩමේ නම—පුවක්වත්ත. ආණ්ඩුව | කැලේ | 2 1 30 |
| 10604 | බඹරබැද්ද | සිතියම 3,883. ඉල්ලීමකාරයා—බී. අජපුහාමි. ආණ්ඩුව | පහන | 37 1 28 |

මේ ඉඩම් ගැණ වැඩිදුර කාරණා සර්වේඤ්ච්ඡන්දනාත්සේයෙන් දැනගන්නට ඇතිවත් ඇර, වැඩිදුර කොන්දේසි ගැණ තොරතුරු මහනුවර ගොරවතියවු ඒජන්ත උත්තාත්සේයෙන් අසා ගන්න හැකිවේ.
ගරුභර ආණ්ඩුකාර උතුමානත්වයන්සේයේ ජ්‍යෙෂ්ඨ,
ජ. නාඵල් වාකර්,
හසෙකුකාරිස් වමිස.

No. 1,708, C. P.

Colonial Secretary's Office,
Colombo, February 16, 1900.

ON Wednesday, May 23, 1900, at 12 noon, the Assistant Government Agent for the Nuwara Eliya District will put up to auction, at his office in Nuwara Eliya, the under-mentioned portions of Crown Land, on the terms authorized by Government.

Eight allotments of land situated in the Kotmale division of the Nuwara Eliya District of the Central Province.

Preliminary plan 4,378.

| Lot. | Village. | Name of Applicant. | Description | Extent. A. R. P. |
|-------|----------|--------------------|---|---------------------|
| 11653 | Malhewa | — | Patana reservation of one chain from edge of irrigation channel | 0 3 35 |
| 11656 | Do. | — | Jungle reservation of one chain from edge of irrigation channel | 1 0 18 |
| 11657 | Do. | — | do. | 0 2 23 |

Upset price,—Rs. 50 per acre.

Preliminary plan 4,733.

| | | | | |
|--------|----------|--|-----------|-------|
| 12698 | Kuda-oya | Eastern Produce and Estates Company, Limited | Tea (old) | 0 1 0 |
| 12699 | Do. | do. | do. | 0 0 3 |
| 12700 | Do. | do. | do. | 0 0 6 |
| 12701 | Do. | do. | do. | 0 0 5 |
| 12701½ | Do. | do. | do. | 0 0 3 |

Upset price,—Rs. 600 per acre.

Further information respecting these lands may be obtained from the Surveyor-General, and respecting the conditions of sale from the Assistant Government Agent, Nuwara Eliya.

By His Excellency the Governor's command,

E. NOEL WALKER,
Colonial Secretary.

No. 1,708, C. P.

වමි 1900 ක්වු පෙබරවාරි මස 16 වෙනි දින කොළඹ මහසෙකුකාරිස් උත්තාත්සේයේ කන්දෝරුවේදීය.

මිමි දිසාමේ නුවරඑළියේ උපඒජන්ත උත්තාත්සේ විසින් මෙහි පහත සඳහන්වෙන ආණ්ඩුව සත්තක ඉඩම් ආණ්ඩුවේ කියෝගවල ප්‍රකාරයට වමි 1900 ක්වු මැයි මස 23 වෙනි දිනවු බද්ද දවල් 12ව නුවරඑළියේ කවිවේරියේදී වෙන්දේසිකර විකුණන්නට යෙදෙනවා ඇත.

මිමි දිසාමේ නුවරඑළිය පලාතේ කොන්මලේ කොට්ඨාසයේ පිහිටා තිබෙන මිමිකැබෙලි 8කි.

| නො. | ඉල්ලීමකාරයා. | අයිතියට කීයන්තා. | අන්දම. | මහත. අ. රු. ප. |
|-------|--------------|------------------|----------------------------|-------------------|
| 11653 | — | ආණ්ඩුව | ඇලට ඉතුරුව තබාගත් හරිප පහන | 0 3 35 |
| 11656 | — | එම | එම කැලාව | 1 0 18 |
| 11657 | — | එම | එම එම | 0 2 23 |

අක්කරයක් රුපියල් 50 බැගින්.

| නො. | ඉල්ලුම්කාරයා. | අයිතිකම් කීයක්කා. | අයදුම. | මහත. |
|--------|--|--------------------------|-------------------------|-----------|
| | | සිතියම 4,733. ගම—කුඩාවග. | | අ. රු. ප. |
| 12698 | ජයවර්ධන ප්‍රොඩ්‍රස් ඇන්ඩ් ඇස්ටේට්ස් කොමිටිනි | ආණ්ඩුව | තේ | 0 1 0 |
| 12699 | එම | එම | ඇලව ඉතුරුව තබාගත් කැලාව | 0 0 3 |
| 12700 | එම | එම | එම | 0 0 6 |
| 12701 | එම | එම | එම | 0 0 5 |
| 12701½ | එම | එම | එම | 0 0 3 |

අක්කරයක් රූපියල් 600 බැගින්ය.

මෙම ඉඩම් ගැණ වැඩිදුර කාරණා සර්වේයර්ජනරාල් උත්තාච්ඡේදයෙන්ද, විකිනීමේ කොන්දේසි ගැණ හුවර්ච්‍රියේ උපද්‍රව්‍යවනුයේද දැනගත හැකිවේ.

ගරුකර ආණ්ඩුකාර උතුමානන්වකන්දේගේ ආඥාවලෙස,
ජ. නොඑල් වාකර්,
මහසෙනෙකාරීජ වමික.

No. 1,709, C. P. Colonial Secretary's Office,
Colombo, February 19, 1900.

ON Wednesday, April 4, 1900, at 12 o'clock noon, the Hon. the Government Agent for the Central Province will put up to auction, at his office in Kandy, the under-mentioned portion of Crown Land, on the terms authorized by Government.

An allotment of land situated in the Udapalata division of the Kandy District of the Central Province.
Preliminary plan 4,606.

| Lot. | Village. | Name of Applicant. | Description. | Extent. |
|-------|-----------|--------------------|----------------|----------|
| | | | | A. R. P. |
| 12272 | Wattehena | Mr. A. F. White | Patana and tea | 12 3 23 |

Upset price, —Rs. 75 per acre.

Further information respecting this land may be obtained from the Surveyor-General, and respecting the conditions of sale from the Hon. the Government Agent, Central Province, Kandy.

By His Excellency the Governor's command,
E. NOEL WALKER,
Colonial Secretary.

No. 1,709, C. P. වම් 1900 ක්වූ පෙබරවාරි මස 19 වෙනි දින කොළඹ මහසෙනෙකාරීජ උත්තාච්ඡේදයෙන් කන්තෝරුවේදීය.

මධ්‍යම දිසාවේ ගෞරවනීයවූ ඒජන්ත උත්තාච්ඡේද විසින් මෙහි පහත සඳහන්වන ආණ්ඩුව සන්තක ඉඩම ආණ්ඩුවේ නියෝගවලට ප්‍රකාරයට වම් 1900 ක්වූ අප්‍රේල් මස 4 වෙනි දින වූ මුද්දන දවල් 12ට මහනුවර කවිච්චේදී වෙන්දේසිකර වකුණත්ව යෙදෙනවා ඇත.

මධ්‍යම දිසාවේ මහනුවර පලාතේ උඩපලාත කොට්ඨාසයේ පිහිටා තිබෙන බිම්කැබේල්ලක්.
සිතියම 4,606.

| නො. | ගම. | ඉල්ලුම්කාරයා. | අයදුම. | මහත. |
|-------|-----------|----------------------|-----------|-----------|
| | | | | අ. රු. ප. |
| 12272 | වත්තේ හේන | ඒ. ඇෆ්. ඩබ්ලිව් මහතා | පහත සහ තේ | 12 3 23 |

අක්කරයක් රූපියල් 75 බැගින් පවත්ගෙන විකුණත්ව යෙදේ.

මෙම ඉඩම ගැණ වැඩිදුර කාරණා සර්වේයර්ජනරාල් උත්තාච්ඡේදයෙන් දැනගත හැකිවත් ඇර, විකිනීමේ කොන්දේසි ගැණ තොරතුරු මහනුවර ගෞරවනීයවූ ඒජන්ත උත්තාච්ඡේදයෙන් දැනගත හැකිවේ.

ගරුකර ආණ්ඩුකාර උතුමානන්වකන්දේගේ ආඥාවලෙස,
ජ. නොඑල් වාකර්,
මහසෙනෙකාරීජ වමික.

No. 1,710, C. P. Colonial Secretary's Office,
Colombo, February 18, 1900.

ON Wednesday, April 11, 1900, at 12 o'clock noon, the Hon. the Government Agent for the Central Province will put up to auction, at his office in Kandy, the under-mentioned portions of Crown Land, on the terms authorized by Government.

Three allotments of land situated in the Harispattu division of the Kandy District of the Central Province.
Preliminary plan 4,849.

| Lot. | Village. | Name of Applicant. | Description. | Extent. |
|-------|----------|-----------------------------------|---|----------|
| | | | | A. R. P. |
| 12980 | Wilane | Rambuke-ela Adappeyagedara Ismail | Deniya | 0 0 39 |
| 12981 | Do. | do. | Paddy | 0 0 10 |
| 12982 | Do. | do. | Chena and some plantains and vegetables | 0 2 8 |

Upset price, —Rs. 50 per acre.

Further information respecting these lands may be obtained from the Surveyor-General, and respecting the conditions of sale from the Hon. the Government Agent, Kandy.

By His Excellency the Governor's command,
E. NOEL WALKER,
Colonial Secretary.
C 3

No. 1,710, C. P.

වම් 1900 ක්වු පෙබ්වාරි මස 18 වෙනි දින කොළඹ මහසෙනෙවුකාරිස්ථලන්තාන්සේගේ කන්තෝරුවේදී.

මහම දිසාවේ ගෞරවනීයවූ ඒජන්තලන්තාන්සේ විසින් මෙහි පහත සඳහන්වෙන ආණ්ඩුව සත්කක ඉඩම ආණ්ඩුවේ නියෝගවල ප්‍රකාරයට වම් 1900 ක්වු අප්‍රේල් මස 11 වෙනි දිනවූ බද්ද දවල් 12ට මහනුවර කවිවේදියේදී වෙන්දේසිකර විකුණනව යෙදෙනවා ඇත.

මහම දිසාවේ මහනුවර පලාතේ සාරසියපත්තුව කොට්ඨාසයේ පිහිටා තිබෙන බිම්කැබෙලි 3ක්. සිතියම 4,849.

| නො. | ගම. | ඉල්ලීමකාරයා. | අන්දම. | මහත. අ. රු. ප. |
|-------|-------|--|---------------------|----------------|
| 12980 | විලාන | රමුකේආල අදප්පේකලාගෙද ඉස්මායිල් ලෙහිමේ මමරුලෙහිමේ | දෙකිය | 0 0 39 |
| 12981 | එම | එම | කුඹුර | 0 0 10 |
| 12982 | එම | එම | හේන, කෙසෙල් සහ එලවඑ | 0 2 8 |

අක්කරයක් රුපියල් 50 හිට පවත්ගෙන විකුණනව යෙදේ.

මෙම ඉඩම ගැණ වැඩිදුර කාරණා සර්වේසර්පනරාල්ලන්තාන්සේගෙන්ද, විකිනීමේ කොන්දේසි ගැණ කොරතුරු මහම දිසාවේ ගෞරවනීයවූ ඒජන්තලන්තාන්සේගෙන්ද දැනගත හැකිවේ.

ගරුකර ආණ්ඩුකාර ලකුමානත්තන්සේගේ ආඥාවලෙස,
ඊ. නොඑල් වාකර්,
මහසෙනෙවුකාරිස් වම්හ.

No. 1,711, C. P.

Colonial Secretary's Office,
Colombo, February 21, 1900.

ON Wednesday, April 4, 1900, at 12 o'clock noon, the Assistant Government Agent for the Matale District will put up to auction, at his office in Matale, the under-mentioned portion of Crown Land, on the terms authorized by Government.

An allotment of land situated in the Pallesiya pattu division of the Matale East District of the Central Province.

Preliminary plan 4,857.

| Lot. | Name of Land. | Village. | Description. | Extent. A. R. P. |
|-------|---------------|----------|---|------------------|
| 13007 | Allawattehena | Pallama | Chena 6 years old and 1 kitul and 3 jak trees | 1 1 24 |

Upset price,—Rs. 50 per acre.

Further information respecting this land may be obtained from the Surveyor-General, and respecting the conditions of sale from the Assistant Government Agent, Matale.

By His Excellency the Governor's command,
E. NOEL WALKER,
Colonial Secretary.

No. 1,711, C. P.

වම් 1900 ක්වු පෙබ්වාරි මස 21 වෙනි දින කොළඹ මහසෙනෙවුකාරිස්ථලන්තාන්සේගේ කන්තෝරුවේදී.

මහම දිසාවේ මාතලේ උපඒජන්තලන්තාන්සේ විසින් මෙහි පහත සඳහන්වෙන ආණ්ඩුව සත්කක ඉඩම ආණ්ඩුවේ නියෝගවල ප්‍රකාරයට වම් 1900 ක්වු අප්‍රේල් මස 4 වෙනි දිනවූ බද්ද දවල් 12ට මාතලේ කවිවේදියේදී වෙන්දේසිකර විකුණනව යෙදෙනවා ඇත.

මහම දිසාවේ මාතලේ නැගෙනහිර පලාතේ පල්ලේසිය පත්තුවේ කොට්ඨාසයේ පිහිටා තිබෙන බිම් කැබෙලි 1ක්

සිතියම 4,857.

| නො. | ඉඩමේ නම. | ගම. | අන්දම. | මහත. අ. රු. ප. |
|-------|-------------|-------|--|----------------|
| 13007 | අලවත්තේ හේන | පල්ලම | වයස අවුරුදු 6ක්වූ හේන, කිතුල් ගහක් සහ කොස්ගස් 3ක් තිබේ | 1 1 24 |

අක්කරයක් රුපියල් 50ගේ හිට විකුණනව පවත්ගනු ලැබේ.

මෙම ඉඩම ගැණ වැඩිදුර කාරණා සර්වේසර්පනරාල්ලන්තාන්සේගෙන්ද, විකිනීමේ කොන්දේසි ගැණ කාරණා මාතලේ උපඒජන්තලන්තාන්සේගෙන්ද දැනගතව පුළුවන.

ගරුකර ආණ්ඩුකාර ලකුමානත්තන්සේගේ ආඥාව ලෙස,
ඊ. නොඑල් වාකර්,
මහසෙනෙවුකාරිස් වම්හ.

No. 1,712, C. P.

Colonial Secretary's Office,
Colombo, February 22, 1900.

ON Wednesday, May 16, 1900, at 12 noon, the Assistant Government Agent for the Nuwara Eliya District will put up for sale or settlement, at his office in Nuwara Eliya, the under-mentioned portions of Crown Land, on the terms authorized by Government.

Five allotments of land situated in the Walapane division of the Nuwara Eliya District of the Central Province.

| Lot. | Village. | Name of Applicant. | Description. | Extent. | | Upset Price per Acre. |
|-------------------------|--------------|--------------------|--------------|----------|-----|-----------------------|
| | | | | A. R. P. | Rs. | |
| Preliminary plan 4,617. | | | | | | |
| 12294 | Kalaganwatta | — | Chena | 0 | 3 | 20 |
| 12295 | Do. | Iluketiya Keerala | do. | 1 | 1 | 2 |
| 12296 | Do. | — | do. | 0 | 2 | 7 |
| Preliminary plan 4,621. | | | | | | |
| 12301 | Kalaganwatta | K. Ganetti Rala | Chena | 3 | 0 | 7 |
| 12304 | Do. | — | Garden | 0 | 0 | 35 |

Further information respecting these lands may be obtained from the Surveyor-General, and respecting the conditions of sale from the Assistant Government Agent, Nuwara Eliya.

By His Excellency the Governor's command,

E. NOEL WALKER,
Colonial Secretary.

No. 1,712, C. P.

වම් 1900 ක්වු පෙබ්වාරි මස 22 වෙනි දින කෙ-ලබ

මහසෙනෙකාරීන්ගේ කන්දෝරුවේදී.

මධ්‍යම දිසාවේ නුවරඑළියේ උපළුපත්කරුන්ගේ විසින් මෙහි පහත සඳහන් වෙන ආණ්ඩුව සඳහා ඉඩම් ආණ්ඩුවේ නියෝගවල ප්‍රකාරයට වම් 1900 ක්වු මැයි මස 16 වෙනි දිනවු බදාදා දවල් 12ට නුවරඑළියේ කවිවෙරියේදී වෙන්දේසිකර විකුණන්නට යෙදෙනවා ඇත.

මධ්‍යම දිසාවේ නුවරඑළිය පලාතේ වලපනේ කොට්ඨාසයේ පිහිටා තිබෙන බිම්කැබලි 5ක්.

| කො. | ගම. | සිතියම 4,617. ඉල්ලුම්කාරයා. | අන්දම. | මහස. අ. රා. ප. |
|---|-----------|--------------------------------|--------|-------------------|
| 12294 | කලගත්වත්ත | — | භේස | 0 3 20 |
| 12295 | එම | ඉළුකැවියේ කීරුල | එම | 1 1 2 |
| 12296 | එම | — | එම | 0 2 7 |
| අක්කරයක් මිලකර තිබෙන්නේ රුපියල් 10 බැගින්ය. | | | | |
| සිතියම 4,621. | | | | |
| 12301 | එම | කේ. ගන්ආකීරුල | එම | 3 0 7 |
| 12304 | එම | — | වත්ත | 0 0 35 |

නොමමර 12301 දරණ බිම්කවිවිය අක්කරයක් රුපියල් 10 බැගින්ය.

" 12304 " " " 20 බැගින්ය.

මෙම ඉඩම් ගැණ වැඩිදුර කාරණා සර්වේපරීක්ෂණයට ලක්කරන්නේද, විකිනීමේ කොන්දේසි ගැණ නුවරඑළියේ උපළුපත්කරුන්ගේ කන්දෝරුවේදී දැනගත හැකිවේ.

ගරුකර ආණ්ඩුකාර උතුමානත්වයන්ගේ ආඥාවලට,
ජී. නොඑල් වාකර්,
මහසෙනෙකාරීන් වමිස.

No. 1,713, C. P.

Colonial Secretary's Office,
Colombo, February 22, 1900.

ON Wednesday, May 23, 1900, at 12 noon, the Assistant Government Agent for the Nuwara Eliya District will put up for sale or settlement, at his office in Nuwara Eliya, the under-mentioned portions of Crown Land, on the terms authorized by Government.

Seven allotments of land situated in the Kotmale division of the Nuwara Eliya District of the Central Province.

| Lot. | Village. | Preliminary plan 4,854. | | Extent. |
|-------|-------------------------------|---|--------------|---------|
| | | Name of Applicant. | Description. | |
| 12990 | Deluntalamada and Panangamana | Galpothageddere Dingawa of Panangamana | Paddy | 0 3 8 |
| 12991 | Do. | Galpothageddere Siri Mala of Panangamana | do. | 0 3 28 |
| 12992 | Do. | Galpothageddere Sobana of Deluntalamada | do. | 0 1 27 |
| 12993 | Do. | Dodangahawattagedera Rangkiria of Deluntalamada | Lantana | 0 1 14 |
| 12994 | Do. | do. | Paddy | 1 1 3 |
| 12995 | Do. | Ana Omer Marikar of Karagastalawa | Lantana | 0 2 33 |
| 12996 | Do. | do. | Paddy | 0 2 38 |

Upset price.—lots 12,990, 12,991, 12,992, and 12,996 Rs. 100 per acre ; lots 12,993 and 12,995 Rs. 50 per acre ; lot 12,994 Rs. 120 per acre.

Further information respecting these lands may be obtained from the Surveyor-General, and respecting the conditions of sale from the Assistant Government Agent, Nuwara Eliya.

By His Excellency the Governor's command,

E. NOEL WALKER,
Colonial Secretary.

No. 1,713, C. P.

වර්ෂ 1900 ක්වූ පෙබ්‍රවාරි මස 22 වෙනි දින කොළඹ මහසෙනෙවරියාණන්ගේ කන්දෝරුවේදී.

ඉඩම් දිසාවේ නුවරඑළියේ උපළුපත්කරුන්ගේ විසින් මෙහි පහත සඳහන්වන ආණ්ඩුව සන්තක ඉඩම් ආණ්ඩුවේ නියෝගවල ප්‍රකාරයට වර්ෂ 1900 ක්වූ මැයි මස 23 වෙනි දින වූ බදුදු දවල් 12ට නුවරඑළියේ කවුච්චේදී මේරුම්කර දෙවන නොහොත් වෙන්දේසිකර විකුණනු ලබන බව දෙසනවා ඇත.

මෙම දිසාවේ නුවරඑළිය පළාතේ කොත්මලේ කොට්ඨාසයේ පිහිටා තිබෙන බිම්කැබලි 7ක්.

සිතියම 4,854.

| නො. | ගම. | ඉල්ලුම්කරයා. | අන්දම. | මහත. අ. රු. ප. | අක්කර යක මිල. රු. |
|-------|--------------------------|-----------------------|-------------|----------------|-------------------|
| 12990 | දූපත්කලාමඩ සහ පහත් ගම්මන | ගල්පොත්තේගෙදර සිංහාවා | කුඹුර | 0 3 8 | 100 |
| 12991 | එම | එමගෙදර සිරිමලා | එම | 0 3 28 | 100 |
| 12992 | එම | එමගෙදර සොබනා | එම | 0 1 27 | 100 |
| 12993 | එම | දෙවනගමගේගෙදර රත්කිරි | කිතුරු කැලේ | 0 1 14 | 50 |
| 12994 | එම | එම | කුඹුර | 1 1 3 | 120 |
| 12995 | එම | ආනා මමරු මරික්කාර් | කිතුරු කැලේ | 0 2 33 | 50 |
| 12996 | එම | එම | කුඹුර | 0 2 38 | 100 |

මෙම ඉඩම් ගැණ මැහිදුර කාරණා සර්වේශ්‍රජනරාජ්‍යයේ අනුමැතියෙන්, විකිනීමේ කොන්දේසි ගැණ නුවරඑළියේ උපළුපත්කරුන්ගේ අනුමැතියෙන් දැනගත හැකිවේ.

ගරුභර ආණ්ඩුකාර උතුරුමහනුවෙහිදී ආණ්ඩු ලෙස,

ජ. නොඑල් වාකර්,
මහසෙනෙවරියාණන් වහන්සේ.

No. 1,714, C. P.

Colonial Secretary's Office,
Colombo, February 24, 1900.

ON Wednesday, May 30, 1900, at 12 noon, the Assistant Government Agent for the Nuwara Eliya District will put up to auction, at his office in Nuwara Eliya, the under-mentioned portions of Crown Land, on the terms authorized by Government.

Five allotments of land situated in the Uda Hewaheta division of the Nuwara Eliya District of the Central Province.

Preliminary plan 4,848. Village—Metibembiya.

| Lot. | Name of Applicant. | Name of Claimant | Description. | Extent. A. R. P. |
|-------|--|----------------------|--------------|------------------|
| 12978 | Aramudalagedara Seatu and Coswattamankadugedara Seatu of the village | Crown | Patana | 4 0 38 |
| | | Village—Wellagiriya. | | |
| 12979 | Ottennegedara Appuhami and Pallegedara Appuhami of Wellagiriya | Crown | Patana | 2 1 22 |

Upset price,—Rs. 20 per acre.

| Lot. | Name of Applicant. | Name of Claimant | Description. | Extent. A. R. P. |
|-------|--------------------|---|---------------------------------|------------------|
| 12977 | — | Crown | Paddy with a bit of high ground | 0 2 3 |
| L 810 | — | Pallegedara Malhami (lessee of lot No. 12,977 and others) | Paddy | 0 0 38 |
| M 810 | — | Idamagedara Hami | do. | 0 0 28 |

Upset price,—Rs. 25 per acre.

Further information respecting these lands may be obtained from the Surveyor-General, and respecting the conditions of sale from the Assistant Government Agent, Nuwara Eliya.

By His Excellency the Governor's command,

E. NOEL WALKER,
Colonial Secretary.

No. 1,714, C. P.

වර්ෂ 1900 ක්වූ පෙබ්‍රවාරි මස 24 වෙනි දින කොළඹ මහසෙනෙවරියාණන්ගේ කන්දෝරුවේදී.

ඉඩම් දිසාවේ නුවරඑළියේ උපළුපත්කරුන්ගේ විසින් මෙහි පහත සඳහන්වන ආණ්ඩුව සන්තක ඉඩම් ආණ්ඩුවේ නියෝගවල ප්‍රකාරයට වර්ෂ 1900 ක්වූ මැයි මස 30 වෙනි දින වූ බදුදු දවල් 12ට නුවරඑළියේ කවුච්චේදී වෙන්දේසිකර විකුණනු ලබන බව දෙසනවා ඇත.

මෙම දිසාවේ නුවරඑළිය පළාතේ උඩහේවාකැවේ කොට්ඨාසයේ පිහිටා තිබෙන බිම්කැබලි 5ක්.

සිතියම 4,848. අයිතිකරු කියන්නා—ආණ්ඩුව.

| නො. | ගම. | ඉල්ලුම්කරයා. | අන්දම. | මහත. අ. රු. ප. |
|-------|------------|---|--------|----------------|
| 12978 | මැට්ටැම්ම | අරමුදලිගෙදර සිසාතු සහ කොස් වත්තේ මත්කඩගෙදර සිසාතු | පහත | 4 0 38 |
| 12979 | මැල්ලතිරිප | බිකුත්තේගෙදර අප්පුහාමි සහ පල්ලේගෙදර අප්පුහාමි | එම | 2 1 22 |

අක්කරයක් රුපියල් 20 බැගින්ය.

| නො. | ගම. | ඉල්ලුම්කාරයා. | අයදුම. | මහත. අ. රු. ප. |
|-------|------------|-------------------|------------------|-------------------|
| | | සිතියම 4,847. | | |
| 12977 | වැල්ලභිරිත | — | කුඹුර සහ ගොඩ ඉඩම | 0 2 3 |
| L 810 | එම | පල්ලේගෙදර මල්සාමි | කුඹුර | 0 0 38 |
| M 810 | එම | ඉඩමේගෙදර සාමි | එම | 0 0 28 |

අක්කරයක් රුපියල් 25 බැගින්ය.

මෙම ඉඩම් ගැණ වැඩිදුර කාරණා සර්වේයර්ජනනාලයේ නිකායේ සේවකයන්, විකිනීමේ කොන්දේසි ගැණ නුවරඑළියේ උපදේශනාලයේ සේවකයන් දැනගත හැකිවේ.

ගරුභර ආණ්ඩුකාර උතුමානන්වතන්සේගේ ආඥාවලෙස,

ජ. හොඵල් වාකර්,
මහසෙනෙවිගම.

LAND SALES IN THE SOUTHERN PROVINCE.

No. 1,041, s. p.

Colonial Secretary's Office,
Colombo, February 15, 1900.

ON Friday, April 6, 1900, at 12 o'clock, noon the Government Agent for the Southern Province will put up to auction, at his office in Galle, the under-mentioned portions of Crown Land, on the terms authorized by Government.

Twenty-four allotments of land situated in the Gangaboda, Talpe, and Hinidum pattus and Bentota-Walalla-witi korale division of the Galle District of the Southern Province.

| Lot. | Name of Land. | Name of Applicant. | Description. | Extent. A. R. P. | Upset Price per Acre. Rs. |
|-------|-------------------------|---|----------------------------|---------------------|---------------------------------|
| | | Preliminary plan 4,424.—Talpe pattu. Village—Magedara. | | | |
| 11791 | Walarambe Puwakmandiya | W. H. H. Kara | Jungle and areca-nut trees | 1 3 25 | 30 |
| | | Preliminary plan 3,845.—Talpe pattu. Village—Kalehe. | | | |
| 9475 | Kalaaliyawatta | Ahangamakudagamage Tepanis | Jungle | 0 0 15 | 10 |
| | | Preliminary plan 4,547.—Talpe pattu. Village—Udumalagala. | | | |
| 12551 | Pitawila Kosgahakanatta | P. G. Babanis | Jungle | 2 1 39 | 25 |
| | | Preliminary plan 3,491.—Talpe pattu. Village—Magedara. | | | |
| 8375 | Batalawattawila-addara | Kapparage Babappu | Low jungle | 1 3 26 | 15 |
| | | Preliminary plan 3,420.—Talpe pattu. Village—Magedara. | | | |
| 7995 | Delgahawatta | Galwanage Andris | Jungle | 3 0 4 | 20 |
| | | Preliminary plan 3,423.—Talpe pattu. Village—Kottowa. | | | |
| 7998 | Angulugahawattabedda | Meera Lebbe Ismail Marikkar | Jungle | 1 1 18 | 40 |
| | | Preliminary plan 4,975.—Gangaboda pattu. Village—Udugama. | | | |
| 14361 | Gulanagodadeniya | — | Deniya | 0 3 13 | 10 |
| 14368 | Do. | — | do. | 0 3 3 | 15 |
| | | Preliminary plan 2,984.—Gangaboda pattu. Village—Budapanagama. | | | |
| 6464 | Hatnawakandakaratuwa | Mananggodagamage Thevis de Silva | Jungle | 1 1 28 | 10 |
| | | Preliminary plan 3,465.—Gangaboda pattu. Village—Pataweliwitiya. | | | |
| 8134 | Imbulahitiyaduwa | Charles Dias S. Wijesekara, of Galle | Cleared high land | 0 0 30 | 10 |
| 8136 | Do. | do. | do. | 0 1 2 | 10 |
| | | Preliminary plan 3,141.—Gangaboda pattu. Village—Yatalamatta. | | | |
| 7095 | Madagamadeniyagoda | Don Adrian de Silva Patinaike | Jungle | 1 2 17 | 10 |
| | | Preliminary plan 2,835.—Hinidum pattu. Village—Tawalama. | | | |
| 5648 | Batadombagasgodella | Pussawalage Hendrick | Jungle | 1 0 39 | 10 |
| | | Preliminary plan 2,833.—Hinidum pattu. Village—Talangalla. | | | |
| 5646 | Imbulgahakanda | Don Andris | Okanda | 0 3 19 | 10 |

| Lot. | Name of Land. | Name of Applicant. | Description. | Extent. A. R. P. | Upset Price |
|---|-----------------------------|--------------------|--------------|---------------------|------------------|
| | | | | | per Acre. Rs. |
| Preliminary plan 4,869.—Gangaboda pattu. | | | | | |
| Village—Walpita. | | | | | |
| 13925 | Pelengahadowa | — | Jungle | 2 2 6 | 30 |
| 13927 | Pelengahadowaowita | — | Owita | 0 1 32 | 10 |
| Preliminary plan 1,401.—Bentota-Walallawiti korale. | | | | | |
| Village—Kosgoda. | | | | | |
| 11114 | Galwelakele | — | Jungle | 9 3 19 | 100 |
| 11115 | Do. | — | Owita | 0 2 13 | 100 |
| 11118 | Arandaraudumulla | — | Jungle | 4 3 37 | 100 |
| Village—Induruwa. | | | | | |
| 11151 | Suddalipotamanana | — | Jungle | 16 1 15 | 20 |
| 11162 | Kekillawala | — | do. | 7 0 21 | 50 |
| Village—Kosgoda. | | | | | |
| 11181 | Duwebedda or Kirimele-hakke | — | Owita | 0 2 17 | 100 |
| 11182 | Duwebedda | — | Jungle | 13 0 0 | 100 |
| 11183 | Kahandiwalalangawela | — | Owita | 1 0 4 | 100 |

Any persons considering that they have any claims to these lands are hereby noticed to produce evidence of their title before the Government Agent on the day of sale.

Further information respecting these lands may be obtained from the Surveyor-General, and respecting the conditions of sale from the Government Agent, Galle.

By His Excellency the Governor's command,
E. NOEL WALKER,
Colonial Secretary.

No. 1,041 S. P.

වර්ෂ 1900 ක්වූ පෙබරවාරි මස 15 වෙනි දින කොළඹ
මහසෙනෙට්ටුපාලයේදී සඳහන් කරන ලද ඉඩම් විකුණාදීමේ දිනයයි.

දකුණු දිසාවේ මහජනනිකරණයේ විසින් මෙහි පහත සඳහන් වූ ඉඩම් ඉකුත් වූ ඉඩම් ඉකුත් වූ ඉඩම් විකුණාදීමේ දිනයයි. වර්ෂ 1900 ක්වූ අප්‍රේල් මස 6 වෙනි දින වූ සිකුරාදා දවල් 12 වහලේදී විකුණාදීමේ දිනයයි.

දකුණු දිසාවේ භාජි පලාතේ ගඟබඩ, පලපෙ, හිඳුම්පත්තුවල සහ බෙත්තර වලල්ලා විවිකෝරල කොමසස් පිහිටා තිබෙන බිම් කැබලි 24 ක්.

සිතියම 4,424. ගල්පෙත්තුව. ගම—මාගෙර. අක්කරයක් කක්පෙරු මුදල.

| නො. | ඉඩමේ නම. | ඉල්ලුම්කාරයා. | අන්දම. | අ. රු. ප. | රු. |
|-------|---------------------|--|-----------------|-----------|-----|
| 11791 | වලරඹ පුවත්තේහිස | වී. එච්. එච්. කරු | කැලේ සහ පුවත්තේ | 1 3 25 | 30 |
| 9475 | කලුපිටිය වත්ත | සිතියම 3,845. ගම—කලගෙ. අහන්ගම කුඩාගමගෙ තෙපානිස් සිතියම 4,547. ගම—ලුම්මලගල. | කැලේ | 0 0 15 | 10 |
| 12551 | පිටවිල කොස්ගඟ කනත්ත | බී. ජී. බබානිස් | එම | 2 1 39 | 25 |
| 8375 | බලවත්තවිල අද්දර | සිතියම 3,491. ගම—මාගෙර. කරපරගෙ බබාඅප්ප | පහත්කැලේ | 1 3 26 | 15 |
| 7995 | දෙල්ගඟවත්ත | සිතියම 3,420. ගල්වතගෙ අත්පිස් | කැලේ | 3 0 4 | 20 |
| 7998 | අඟුගඟවත්ත බැද්ද | සිතියම 3,423. ගම—කොට්ටම. මිරලෙහිබේ ඉස්මායිල් මරික්කාර් | එම | 1 1 18 | 40 |
| 14361 | ඉලනගොඩ දෙතිය | සිතියම 4,975. ගඟබඩපත්තුව. ගම—ලුම්මලගම. | දෙතිය | 0 3 13 | 10 |
| 14568 | එම | — | එම | 0 3 3 | 15 |
| 6464 | ගත්තවකන්ද කරවුව | සිතියම 2,984. ගම—බුදුපානගම. මානජ්ගොඩ ගමගෙ තේපිස්ද සිල්වා | කැලේ | 1 1 28 | 10 |
| 8134 | ඉඹිලහිස පුව | සිතියම 3,465. ගම—පානවැලිවිටිය. මාර්ලස් දියස්, ඇස්. විජේසේකර | එළිකරපු ලස්බිම | 0 0 30 | 10 |
| 8136 | එම | එම | එම | 0 1 2 | 10 |
| 7095 | මඩගම දෙතියගොඩ | සිතියම 3,141. ගම—අවුලවත්ත. දෙත් අප්පිස් ද සිල්වා පත්තාගග | කැලේ | 1 2 17 | 10 |
| 5648 | බටදොඹගස්ගොඩැල්ල | සිතියම 2,835. හිඳුම්පත්තුව. ගම—වෙලම. පුස්සවලගෙ කෙත්පිස් | කැලේ | 1 0 39 | 10 |
| 5646 | ඉඹිල්ගඟකන්ද | සිතියම 2,833. ගම—කලුගල්ල. දෙත් අත්පිස් | මකන්ද | 0 3 19 | 10 |

| නො. | ඉඩම් නම. | ඉල්ලුම්කාරයා. | අන්දම. | අක්කරයක් කක්සේරු | |
|-------|------------------------------|---------------|------------------------|------------------|-------|
| | | | | මහත. | මුදල. |
| | | සිතියම 4,869. | ගබඩවසන්තුව. | ගම—වල්පිට. | |
| 13925 | පැලැන්ගහදුව | — | කැලේ | 2 2 6 | 30 |
| 13927 | පැලැන්ගහදුව බවට | — | ඕවට | 0 1 32 | 10 |
| | | සිතියම 1,401. | බෙන්කර වල්ලැවිපිකෝරලේ. | ගම—කොස්ගොඩ. | |
| 11114 | ගල්වැල කැලේ | — | කැලේ | 9 3 19 | 100 |
| 11115 | එම | — | ඕවට | 0 2 13 | 150 |
| 11118 | අරන්දර ලඹුමුල්ල | — | කැලේ | 4 3 37 | 100 |
| | | | ගම—ඉදුරුව. | | |
| 11151 | සුද්දලිපොත මානන | — | එම | 16 1 15 | 20 |
| 11162 | කැකිල්ලවල | — | එම | 7 0 21 | 50 |
| 11181 | දුවෙබැද්ද නොහොත් කිරිමැලකක්ක | — | ඕවට | 0 2 17 | 100 |
| 11182 | දුවෙබැද්ද | — | කැලේ | 13 0 0 | 100 |
| 11183 | කන්කන්දිවලලග වැල | — | ඕවට | 1 0 4 | 100 |

මෙම ඉඩම් කැබලිවලට අයිතිවාසිකම් කියා සිටින යම් අයෙක් ඇත්නම් ඔහු විසින් මේ විකිනීමේ දිනේදී ඊට අයිතිවාසිකම් කියා තිබෙන වස්තු සනාදිත දකුණු පලාතේ මහජනතලක්කානස්සට පෙන්වා සිටින්නට ඕනෑය.

මෙම ඉඩම් ගැන වැඩිදුර කාරණා සර්වේසර්වතරුල්ලක්කානස්සගෙන්ද, විකිනීමේ කොන්දේසි ගැන කාරණා දකුණු පලාතේ ඒජන්තලක්කානස්සගෙන්ද දැනගත්ව පුළුවන.

ගරුකර ආණ්ඩුකාර උතුමානස්වනස්සගේ ආඥාවලෙක,
 ජ. නොඵල් වාකර්
 මහසෙනෙවරිය වම්ග.

No. 1,042, S. P. Colonial Secretary's Office, Colombo, February 16, 1900.

ON Tuesday, March 27, 1900, at 12 noon, the Government Agent for the Southern Province will put up to auction, at Baddegama Resthouse, the under-mentioned portions of Crown Land, on the terms authorized by Government.

Thirty-two allotments of land situated in the Gangaboda and Hinidum pattu divisions of the Galle District of the Southern Province.

| Lot. | Name of Land. | Name of Applicant. | Description. | Extent. A. R. P. | Upset Price |
|--|---|--------------------------------|------------------|---------------------|------------------|
| | | | | | per Acre. Rs. |
| Preliminary plan 3,172.—Gangaboda pattu. Village—Wanduramba. | | | | | |
| 7204 | Batadombagahakele | Semahakuruge Simon | Low scrub jungle | 1 0 19 | 20 |
| 7205 | Batadombagahaowita | Indekadulekankanange Endris | Low jungle | 0 3 1 | 20 |
| Preliminary plan 3,510.—Gangaboda pattu. Village—Nagoda. | | | | | |
| 8398 | Mullanakumburakele or Kirillaketiyabedda | D. A. Jayasingha | Jungle | 18 3 32 | 10 |
| 8399 | Kirillaketiyabedda and Mukalanhena | do. | do. | 30 3 0 | 10 |
| 8400 | Kirillaketiyadeniya | do. | Deniya | 9 0 13 | 10 |
| Preliminary plan 3,149.—Gangaboda pattu. Village—Keppitiyagoda. | | | | | |
| 7148 | Kirimetiyyagodabedda | Hegoda Arachchige Karolis | Garden | 1 0 10 | 10 |
| Preliminary plan 4,060.—Gangaboda pattu. Village—Lelwala. | | | | | |
| 10247 | Deyandarabedda | D. A. de Silva Jayawardana | Scrub jungle | 5 3 24 | 10 |
| Preliminary plan 5,235.—Gangaboda pattu. Village—Yatlamatta. | | | | | |
| 11374 | Kekillaketiyakaratuwa | Tuduwege Bastian | Chena | 0 3 28 | 10 |
| Preliminary plan 2,455.—Gangaboda pattu. Village—Mabotuwana. | | | | | |
| 4006 | Vitanagewatta | Don Adrian de Silva Patinaike | Jungle | 1 0 0 | 10 |
| 4008 | Baralagodaudumulla Pahalakebellawatta | — | Garden | 0 3 1 | 10 |
| Preliminary plan 1,660.—Gangaboda pattu. Village—Ampegama. | | | | | |
| 2119½ | Gurugodella-addarabedda | — | Jungle | 2 0 31 | 25 |
| Village—Diviture. | | | | | |
| 2119 | Gurugodella-addarakele | — | Jungle | 1 2 16 | 25 |
| 2119½ | Do. | — | do. | 2 3 5 | 25 |
| 2121 | Kahatagahahena | — | Field | 5 1 14 | 10 |
| Village—Ampegama. | | | | | |
| 2119½ | Gurugodella-addarabedda | — | Owita and jungle | 0 3 26 | 25 |

| Lot. | Name of Land. | Name of Applicant. | Description. | Extent. | | Upset Price |
|--|------------------------|----------------------|------------------------------|---------|-----|-------------|
| | | | | A. | R. | per Acre. |
| | | | | P. | Rs. | |
| Village—Diviture. | | | | | | |
| 2125 | Kusselkandebbedda | — | Grass land | 1 | 2 | 7 10 |
| 2127 | Do. | — | do. | 4 | 3 | 2 10 |
| 2130 | Hatleshowlalewellagoda | — | Partly garden, partly jungle | 5 | 2 | 23 20 |
| 2134 | Ulkatuhena | — | Garden | 0 | 2 | 32 15 |
| 2135 | Do. | D. A. de Silva | Owita | 0 | 1 | 18 10 |
| 2141 | Do. | — | Garden | 0 | 1 | 3 10 |
| 2142 | Do. | R. Welon | Jungle | 0 | 2 | 20 10 |
| Preliminary plan 5,210.—Gangaboda pattu. | | | | | | |
| Village—Ampegama. | | | | | | |
| 11225 | Maswila | — | Owita land | 0 | 0 | 11 10 |
| 11226 | Do. | — | Fit for paddy | 0 | 0 | 27 50 |
| 11227 | Do. | — | Garden | 1 | 0 | 24 50 |
| 11228 | Do. | — | Owita and garden | 0 | 1 | 25 10 |
| 11229 | Do. | — | do. | 0 | 1 | 13 10 |
| Preliminary plan 3,100.—Gangaboda pattu. | | | | | | |
| Village—Unanwitiya. | | | | | | |
| 6913 | Polgahawilakadatalawa | — | Low jungle | 2 | 0 | 32 10 |
| Village—Lelwala. | | | | | | |
| 6914 | Paragahahadeneniya | — | Land fit for paddy | 4 | 1 | 0 10 |
| Preliminary plan 5,251.—Hinidum pattu. | | | | | | |
| Village—Hiniduma. | | | | | | |
| 11439 | Pongitiyakanda | H. Radage Carolis | Old chena | 1 | 2 | 4 10 |
| Preliminary plan 5,252.—Hinidum pattu. | | | | | | |
| Village—Tawalama. | | | | | | |
| 11441 | Diyanangoda | L. de S. Karunaratne | Cleared land | 1 | 2 | 0 10 |
| 11442 | Do. | do. | Chena | 2 | 1 | 30 10 |

Any persons considering that they have any claims to these lands are hereby noticed to produce evidence of their title before the Government Agent on the day of sale.

Further information respecting these lands may be obtained from the Surveyor-General, and respecting the conditions of sale from the Government Agent, Galle.

By His Excellency the Governor's command,
E. NOEL WALKER,
Colonial Secretary.

No. 1,042, S. P.

වර්ෂ 1900 ක්වූ පෙබරවාරි මස 16 වෙනි දින කොළඹ
මහසෙනෙට්ටුගේ කන්තෝරුවේදී.

දකුණු දිසාවේ මහා ඒජන්තවරයන්ගේ විසින් මෙහි පහත සඳහන්වන ආණ්ඩුව සන්ධාන ඉඩම් ආණ්ඩුවේ කියෝත්තල ප්‍රකාරයට වර්ෂ 1900 ක්වූ මාර්තු මස 27 වෙනි දිනවූ අභ්‍යන්තර ද්‍රව්‍ය දෙපාර්තමේන්තුවේ මහාසෙනෙට්ටුගේ විකුණුවට යෙදෙනවා ඇත.

දකුණු දිසාවේ ගාල්ලයේ ගහබඩ සහ හිනිදුම්පත්තු කොට්ඨාසයේ පිහිටා තිබෙන හිමිකුම්බේලි 32ක්.

සිතියම 3,172. ගහබඩපත්තුව. ඉල්ලුම්කාරයා—සෙමානකුරුගෙ සීමා. අක්කර මහත. සහ මිල.

| නො. | ගම. | ඉඩමේ නම. | අන්දම. | අ. රු. ප. | අක්කර රු. |
|-------|---------------|---|-----------|-----------|-----------|
| 7204 | වදුරඹ | බවදෙඹගහ කැලේ | පදුරුකැලේ | 1 0 19 | 20 |
| 7205 | එම | ඉල්ලුම්කාරයා—ඉදකඩුලෙ කන්කානගෙ එන්දිස්. බවදෙඹගහ හිමිට | පහත්කැලේ | 0 3 1 | 20 |
| 8398 | තාගොඩ | සිතියම 3,510. ඉල්ලුම්කාරයා—ඩී. ඒ. ජයසිංහ. මුලනකුඹුරු කැලේ නොහොත් | කැලේ | 18 3 32 | 10 |
| 8399 | එම | කිරිල්ලකැපිය බැද්ද සහ මුකලත් | එම | 30 3 0 | 10 |
| 8400 | එම | කිරිල්ලකැපිය දෙතිස | දෙතිස | 9 0 13 | 10 |
| 7148 | කැප්පිටියාගොඩ | සිතියම 3,149. ඉල්ලුම්කාරයා—කැගොඩආරච්චිගේ කරෝලිස්. කිරිමැපියගොඩ බැද්ද | වත්ත | 1 0 10 | 10 |
| 10246 | ලේල්වල | සිතියම 4,060. ඉල්ලුම්කාරයා—ඩී. ඒ. ද සිල්වා ජයවර්ධන. දෙසන්දර බැද්ද | පදුරුකැලේ | 5 3 24 | 10 |
| 11374 | ගවලමත්ත | සිතියම 5,235. ඉල්ලුම්කාරයා—තුඩුවගේ බස්නියස්. කැකිල්ලකැපිය කරතුර | හේන | 0 3 28 | 10 |
| 4006 | මාබොටුවාන | සිතියම 2,455. ඉල්ලුම්කාරයා—දෙස් අදියස් ද සිල්වා පතිසාසක. විතානගෙ වත්ත | කැලේ | 1 0 0 | 10 |
| 4008 | එම | මෙම ඉඩම්වලට ඉල්ලුම්කාරයෙක් නැතැ. බරලගොඩරඹුමුල්ල පහල | වත්ත | 0 3 1 | 10 |

| Lot. | Name of Land. | Village. | Description. | Extent. A. R. P. |
|--------|--|--|--------------|---------------------|
| X 233 | Wewagawahena | Preliminary plan 2,141. Wewala | Jak, &c. | 1 2 39 |
| Z 226 | Vileheña | Preliminary plan 2,108. Parapamulla | Chena | 1 3 3 |
| A 227 | Dodangahahena | do. | do. | 0 2 9 |
| B 227 | Medakuttiyahena | do. | do. | 0 1 36 |
| C 227 | Boraluketiya-hena | do. | do. | 3 0 0 |
| D 227 | Do. | do. | do. | 0 3 29 |
| E 227 | Do. | do. | do. | 0 2 3 |
| 243 | Elagodahena | Preliminary plan 1,511. (L. C. 298.) Beragama | Citronella | 0 1 18 |
| Y 19 | Watawalahena | do. | Chena | 8 3 37 |
| 244 | Talpadiwelahena, Magahena, and Vili Ihalahena | do. | do. | 16 1 14 |
| I 20 | Marakkalayagehena | do. | Citronella | 1 2 14 |
| J 20 | Do. | do. | Chena | 0 0 18 |
| K 20 | Kadagalawattahena | do. | Citronella | 1 0 3 |
| Y 233 | Rukattanagahahena | Preliminary plan 2,141. Wewala | Citronella | 1 3 22 |
| L 234 | Nugagahahena | Kohuliyadda | Clearing | 1 3 6 |
| 12329 | Talagahagawahena or Hirawatdeniya-hena | Preliminary plan 4,499. Ranchagoda | Chena | 18 2 6 |
| 12330 | Kudumiriyehena | do. | do. | 16 1 34 |
| 12331 | Do. | do. | do. | 17 3 10 |
| 12331½ | Gangodayadeniyahena | do. | Citronella | 1 3 17 |
| 12331½ | Do. | do. | do. | 1 3 3 |
| 12332 | Do. | do. | do. | 22 2 0 |
| 12333 | Migahadeniyakuttia | do. | do. | 3 1 24 |
| V 233 | Godellahena | Preliminary plan 2,137. Pananwela | Chena | 4 1 34 |
| 8330 | Giragahahena | Preliminary plan 3,479. Pottewela | Garden | 0 3 34 |
| 8331 | Do. | do. | do. | 0 0 34 |
| 8332 | Do. | do. | do. | 0 0 23 |
| 8334 | Kapukorotuwa | do. | do. | 0 1 7 |
| 8335 | Do. | do. | do. | 0 1 17 |
| 8336 | Mederikanatta or Rukattanahena | do. | do. | 0 3 23 |
| U 584 | Godewatta | Preliminary plan 1,278. Ellewela | Garden | 1 0 20 |
| V 584 | Do. | do. | do. | 1 3 29 |

Upset price,—Rs. 10 to 20, according to the nature of the land.

Further information respecting these lands may be obtained from the Surveyor-General, and respecting the conditions of sale from the Assistant Government Agent, Matara.

By His Excellency the Governor's command,
E. NOEL WALKER,
Colonial Secretary.

No. 1,043, s. p.

වමී 1900 කවු පෙබරවාරි මස 18 වෙනි දින කොළඹ
මහසෙනෙකාරිස්ථානයේ කන්කොරුවේදීය.

දකුණු දිසාවේ මාතර උපවිජයන්තරයේ පිහිටි මෙහි පහත සඳහන්වන ආශ්වව සත්තක ඉඩම් ආණ්ඩු විකුණුවල ප්‍රකාරයට වමී 1900 කවු මාර්තු මස 12 වෙනි දිනවු සඳුදා දවල් 12ට හක්මන තානා මේදිවෙත්දේසිකර විකුණනට යෙදෙනවා ඇත.

දකුණු දිසාවේ මාතර කන්දබඩ පත්තුවේ කොට්ඨාසයේ පිහිටා තිබෙන බිම්කැබේලි සැලැස්සමයක්.
සිතියම 4,678.

| නො. | ඉඩමේ නම. | හමේ නම. | අන්දම. | මහත. අ. ර. ප. |
|-------|--------------------|------------|----------------|------------------|
| V 791 | පත්මාවල රදබත්ත | පල්ලාවෙල | බහල | 2 2 26 |
| N 227 | සහලේසෙන | පරපාමුල්ල | පැහිරි | 1 1 17 |
| N 227 | එම | එම | එම | 1 3 35 |
| P 227 | එම | එම | එම | 0 1 10 |
| R 227 | පිල්ලේ සෙන | එම | එම | 1 2 0 |
| S 227 | එම | එම | එම | 0 1 36 |
| T 227 | අඵපොත්දෙතිසේ අත්මන | එම | එම | 0 1 32 |
| U 227 | අඵපොත් අත්මන | එම | එම | 0 1 33 |
| V 227 | පිල්ලේසෙන | එම | එම | 0 1 19 |
| R 234 | මුත්තෙව්වුසෙන | කොහිලියද්ද | අත්ඇරපු පැහිරි | 4 0 36 |

| නො. | ඉඩමේ නම. | ගමේ නම. | අන්දම. | මහත. අ. ර. ප. |
|--------|---------------------------------------|-----------------------------|----------|---------------|
| 13178 | කපුසේන | සිතියම 4,705. කොකිලියද්ද | සේන | 0 2 5 |
| P 237 | මහමිලිලේ සේන | සිතියම 2,147. දෙනගම | වත්ත | 1 0 34 |
| V 237 | හුගගහසේන | එම | එම | 0 2 17 |
| X 233 | වැවතාවා සේන | සිතියම 2,141. වැවල | කොස් | 1 2 39 |
| Z 226 | විලේසේන | සිතියම 2,108. පරපාමුල්ල | සේන | 1 3 3 |
| A 227 | දෙඩන්ගහසේන | එම | එම | 0 2 9 |
| B 227 | මැදකුච්චියේ සේන | එම | එම | 0 1 36 |
| C 227 | බොරඑකැවියේ සේන | එම | එම | 3 0 0 |
| D 227 | එම | එම | එම | 0 3 29 |
| E 227 | එම | එම | එම | 0 2 3 |
| 243 | ඇලගොඩසේන | සිතියම 1,511. බැරගම | පැහිරි | 0 1 18 |
| Y 19 | වව්වලසේන | එම | සේන | 8 3 37 |
| 244 | කල්පද්වල සේන, මහසේන සහ විලඉගල සේන | එම | එම | 16 1 14 |
| I 20 | මරක්කලයාගේ සේන | එම | පැහිරි | 1 2 14 |
| J 20 | එම | එම | සේන | 0 0 18 |
| K 20 | කඩගලවත්තේ සේන | එම | පැහිරි | 1 0 3 |
| Y 233 | රැක්අත්තනගහසේන | වැවල | එම | 1 3 22 |
| L 234 | හුගගහසේන | සිතියම 2,141. කොකිලියද්ද | එලිකිරිම | 1 3 6 |
| 12329 | තලගහතාවාසේන නොහොත් කිරිවැට්ටෙකියේ සේන | සිතියම 4,499. රත්වාගොඩ | සේන | 18 3 6 |
| 12330 | කුඹුමිරියේ සේන | එම | එම | 16 1 34 |
| 12331 | එම | එම | එම | 17 3 10 |
| 12331½ | ගත්තොඩියාදෙකියේ සේන | එම | පැහිරි | 1 3 17 |
| 12331¾ | එම | එම | එම | 1 3 3 |
| 12332 | එම | එම | එම | 22 2 0 |
| 12333 | මීගහදෙකියේකුච්චිය | එම | එම | 3 1 24 |
| V 233 | ගොඩැල්ලේ සේන | සිතියම 2,137. පහත්වෙල | සේන | 4 1 34 |
| 8330 | ගිරිගහසේන | සිතියම 3,479. පොත්තේවෙල | වත්ත | 0 3 34 |
| 8331 | එම | එම | එම | 0 0 34 |
| 8332 | එම | එම | එම | 0 0 23 |
| 8334 | කළුකොරවුම | එම | එම | 0 1 7 |
| 8335 | එම | එම | එම | 0 1 17 |
| 8336 | මෙදේරිකනත්ත නොහොත් රැක්අත්තන සේන | එම | එම | 0 3 23 |
| U 584 | ගොඩේවත්ත | සිතියම 1,278. ඇල්ලේවෙල | වත්ත | 1 0 20 |
| V 584 | එම | එම | එම | 1 3 29 |

අක්කරයක මිල රුපියල් 10යේ සිට 20 දක්වා ඉඩමේ හැටිපැවියට වේ.
 මේ ඉඩම් ගැන වැඩිදුර කාරණා සර්වේසර්පනලේඛනාත්සේනෙත්ද, ඒකිනීමේ කොන්දේසි ගැන කාරුණි මාකර දිසාවේ ආණ්ඩුවේ උපදේශනලේඛනාත්සේනෙත්ද දැනගන්ව පුළුවන.
 ගරුකර ආණ්ඩුකාර උතුමානන්වතන්සේනේ ආඥාවලෙස,
 ඊ. නොඑල් මාකර,
 මහසෙනෙකාරිස් මමිග.

No. 1,044, S. P. Colonial Secretary's Office,
 Colombo, February 19, 1900.

ON Friday, April 27, 1900, at 12 o'clock noon, the Assistant Government Agent for the Matara District will put up to auction, at the Hakmana Resthouse, the under-mentioned portions of Crown Land, on the terms authorized by Government.

Thirty-eight allotments of land situated in the Kandaboda pattu division of the Matara District of the Southern Province.

Preliminary plan 1,491.

| Lot. | Village. | Name of Land. | Description. | Extent. A. R. P. |
|------|--------------------|---------------|--------------|---------------------|
| C 10 | Kalombadeniya | Parapamulla | Field | 1 2 15 |
| E 10 | Galwaladeniyawatta | do. | Garden | 0 3 |
| F 10 | Do. | do. | do. | 0 |
| | | | | 32 |
| | | | | 2 29 |

| Lot. | Village. | Name of Land. | Description. | Extent. | |
|--------------------------------------|---|---------------|-----------------|---------|--------|
| | | | | A. | R. P. |
| G 10 | Galwaladeniyawatta | Parapamulla | Garden | 0 | 1 14 |
| H 10 | Do. | do. | do. | 0 | 0 23 |
| I 10 | Do. | do. | do. | 0 | 1 5 |
| J 10 | Do. | do. | do. | 0 | 0 32 |
| K 10 | Medagodawatta | do. | do. | 1 | 3 34 |
| K 10½ | Agaranyakumbura | do. | Field | 2 | 0 21 |
| L 10 | Udadeniya | do. | do. | 2 | 0 22 |
| M 10 | Udaratudeniya or Mahakumbura | do. | do. | 2 | 1 32 |
| N 10 | Balapuwakumbura | do. | do. | 0 | 2 20 |
| O 10 | Batakoladeniya | do. | do. | 0 | 3 9 |
| Q 10 | Balagahawatta | do. | Garden | 0 | 2 17 |
| 24 | Ilwaduawatta | do. | do. | 0 | 1 18 |
| 25 | Muratagahawatta | do. | do. | 0 | 2 38 |
| 26 | Gurunnehegedeniyahena or Beligahadeniyahena | do. | Citronella | 6 | 0 29 |
| 27 | Ragewatta | do. | Garden | 0 | 3 11 |
| 28 | Puswelketiyakumbura | do. | Field | 0 | 2 22 |
| 29 | Do. | do. | do. | 0 | 0 4 |
| 30 | Puwakwatta or Tekkawatta | do. | Garden | 1 | 0 7 |
| 31 | Tekkawatta or Bogastenna | do. | do. | 0 | 0 2-50 |
| 32 | Hittetiawatta | do. | do. | 1 | 1 28 |
| 33 | Paranamanegeewatta | do. | do. | 0 | 1 3 |
| 35 | Agaragewatta | do. | do. | 0 | 1 9 |
| 36 | Tudellewatta | do. | do. | 0 | 0 16 |
| 37 | Do. | do. | do. | 0 | 1 21 |
| 38 | Malpelawatta | do. | do. | 0 | 1 31 |
| 39 | Do. | do. | do. | 0 | 1 32 |
| 42 | Balugahawatta | do. | Garden | 3 | 0 11 |
| 44 | Murutagahahena | do. | Cultivated land | 0 | 2 31 |
| 45 | Polgahahena | do. | do. | 0 | 0 33 |
| Preliminary plan 5,188. | | | | | |
| 1117 | Illukmandiyahena | Denegama | Garden | 2 | 1 25 |
| 1118 | Do. | do. | Cleared land | 3 | 0 30 |
| Preliminary plan 4,641. (L. C. 240.) | | | | | |
| 12819 | Pahalawallagahahena | Mulatiyana | Citronella | 4 | 1 36 |
| 12820 | Galkaduwehena | do. | do. | 0 | 2 26 |
| 12821 | Do. | do. | do. | 0 | 0 28 |
| 12822 | Do. | do. | do. | 4 | 3 4 |

Upset price,—Rs. 10 to Rs. 20, according to the nature of the land.

Further information respecting these lands may be obtained from the Surveyor-General, and respecting the conditions of sale from the Assistant Government Agent, Matara.

By His Excellency the Governor's command,

E. NOEL WALKER,
Colonial Secretary.

No. 1,044, s. p.

වම් 1900 ක්වූ ටෙනර්වාරි මස 19 වෙනි දින කොළඹ

මහසෙනෙවරියාණන්ගේ කන්තෝරුවේදී.

දකුණු දිසාවේ මාතර උපජ්ජන්තලත්තාණන්ගේ විසිත් වෙහි සහ සඳහන්වෙන ආණ්ඩුව සත්කක ඉඩම් ආණ්ඩුවේ නියෝගවල ප්‍රකාරයට වම් 1900 ක්වූ අප්‍රේල් මස 27 වෙනි දිනවූ සිකුරුදු දවල් 12ව භක්මන තානායමේදී වෙන්දේසිකර විකුණනව සෙදෙනවා ඇත.

දකුණු දිසාවේ මාතර කන්දබඩපත්තුවේ කොට්ඨාසයේ පිහිටාතිබෙන බිම්කැබෙලි.

සිතියම 1,491.

| කො. | ඉඩමේ නම. | ගම. | අත්දම. | මහත. |
|-------|---------------------------|-----------|--------|-----------|
| | | | | අ. රු. ප. |
| C 10 | කොළඹ දෙහිය | පරපාමුල්ල | කුඹුර | 1 2 15 |
| E 10 | තාල්වල දෙහියේ වත්ත | එම | වත්ත | 0 3 29 |
| F 10 | එම | එම | එම | 0 2 2 |
| G 10 | එම | එම | එම | 0 1 14 |
| H 10 | එම | එම | එම | 0 0 23 |
| I 10 | එම | එම | එම | 0 1 5 |
| J 10 | එම | එම | එම | 0 0 32 |
| K 10 | මැදකොඩවත්ත | එම | එම | 1 3 34 |
| K 10½ | ආහරයා කුඹුර | එම | කුඹුර | 2 0 21 |
| L 10 | උඩදෙහිය | එම | එම | 2 0 22 |
| M 10 | උඩරකුදෙහිය කොකොත් මහකුඹුර | එම | එම | 2 1 32 |
| V 227 | බලාපුටු කුඹුර | එම | එම | 0 2 20 |
| 10 | බටකොල දෙහිය | එම | එම | 0 3 9 |
| R 234 | බබ්ලිගහ වත්ත | එම | වත්ත | 0 2 17 |

| නො. | ඉඩමේ නම. | ගම. | අක්දම. | මහත. අ. රු. ප. |
|--------------------------|---|-----------|-------------|----------------|
| 24 | ඉල්වඩුව වත්ත | පරපාමුල්ල | වත්ත | 0 1 18 |
| 25 | මුරුගහ වත්ත | එම | එම | 0 2 38 |
| 26 | ඉරුක්කොහෙගේ දෙනියේ හේන නොහොත් බේලිගහදෙහිය | එම | පැහිරි | 6 0 39 |
| 27 | රුගේ වත්ත | එම | වත්ත | 0 3 11 |
| 28 | පුස්මැල්කැවියේ කුමුර | එම | කුමුර | 0 2 22 |
| 29 | එම | එම | එම | 0 0 4 |
| 30 | පුවත්වත්ත නොහොත් හේක්ක වත්ත | එම | වත්ත | 1 0 7 |
| 31 | හේක්කවත්ත නොහොත් බෝ ගස්කැත්ත | එම | එම | 0 0 2-50 |
| 32 | හිත්තවියේවත්ත | එම | එම | 1 1 28 |
| 33 | පරනමානගේ වත්ත | එම | එම | 0 1 3 |
| 35 | ආගරගේ වත්ත | එම | එම | 0 1 9 |
| 36 | කුඩැල්ලේ වත්ත | එම | එම | 0 0 16 |
| 37 | එම | එම | එම | 0 1 21 |
| 38 | මල්පැලවත්ත | එම | එම | 0 1 31 |
| 39 | එම | එම | එම | 0 1 32 |
| 42 | බඵගහවත්ත | එම | එම | 3 0 11 |
| 44 | මුරුගහගේත | එම | වැව්විව ඉඩම | 0 2 31 |
| 45 | පොල්ගහගේත | එම | එම | 0 0 33 |
| සියය 5,188. | | | | |
| 1117 | ඉඵක්මන්තියේ හේන | දෙනගම | වත්ත | 2 1 25 |
| 1118 | එම | එම | එලිකරපු ඉඩම | 3 0 30 |
| සියය 4,641. (L. C. 240.) | | | | |
| 12819 | පහලවේල්ලගහ හේන | මුලවියන | පැහිරි | 4 1 36 |
| 12820 | ගල්කඩුවේ හේන | එම | එම | 0 2 26 |
| 12821 | එම | එම | එම | 0 0 28 |
| 12822 | එම | එම | එම | 4 3 4 |

කක්සේරුමල රූපියල් 10යේ සිට 20 බැගින්.

මෙම ඉඩම් ගැණ වැඩිදුර කාරණා සර්වේඤ්ඤකරුන්ගේ සේවයෙන්ද, විකිනීමේ කොන්දේසි ගැණ මාතර දිසාවේ ආණ්ඩුවේ උපදේශනාදායකයන්ගේ ද දායකත්ව ප්‍රඵවන.

ගරුකර ආණ්ඩුකාර උතුමානන්වහන්සේගේ ආඥාවල,

ජ. නොඑල් වාකර්,
මහසෙක්‍රයාරිස් මමත.

No. 1,045, s. P.

Colonial Secretary's Office,
Colombo, February 18, 1900.

ON Wednesday, April 4, 1900, and the following days, at 12 noon, the Assistant Government Agent for the Hambantota District will put up to sale or settlement, at his office in Tangalla, the under-mentioned portions of Crown Land, on the terms authorized by Government.

Forty-one allotments of land situated in the West Giruwa pattu of the Hambantota District of the Southern Province.

Preliminary plan 4,902.—Godigamuwa.
Applicant—D. Denhamy and another.

| Lot. | Name of Land. | Name of Claimant. | Description. | Extent. A. R. P. |
|-------|---------------|-------------------|-------------------------|------------------|
| 14016 | Mailawalayaya | Crown | Garden with fruit trees | 1 2 2 |
| 14017 | Do. | do. | do. | 3 2 38 |
| 14018 | Do. | do. | Citronella garden | 0 0 5 |
| 14019 | Do. | do. | Garden with fruit trees | 0 2 35 |
| 14020 | Do. | do. | Citronella garden | 0 0 39 |

Preliminary plan 5,201.—Kudahilla.
Applicant—Crown.

| | | | | |
|-------|----------------------------------|-------|---------------------------|---------|
| 11169 | Kekirihenakebella | Crown | Cocoanut and vegetables | 0 2 37 |
| 11170 | Arehena | do. | do. | 11 3 33 |
| 11171 | Kohombagasmandiya alias Welihena | do. | Citronella and vegetables | 10 0 13 |
| 11172 | Kapuhena | do. | Garden | 4 2 20 |

Preliminary plan 5,201.—Kudahilla and Ambala.
Applicant—Crown.

| | | | | |
|-------|-------------------------------|---------------|--------|--------|
| 11174 | Kapuhenamukalana-atmaga | Crown | Garden | 0 1 24 |
| X 577 | Kapuhenamukalana-atmaga-watta | D. F. Abedira | do. | 0 0 3 |
| 11175 | Pasdenagehena | Crown | do. | 6 0 0 |

Preliminary plan 5,201.—Ambala.
Applicant—Crown.

| | | | | |
|-------|-------------------------|--------------------------------|-------------|--------|
| 11176 | Badalge Meda-atmagahena | Crown | Garden | 1 3 32 |
| Y 577 | Moomamullekumbura | W. P. Don Siyadoris and others | Paddy field | 1 2 29 |

| Lot. | Name of Land. | Name of Claimant. | Description. | Extent. A. R. P. |
|--|--|--|--------------------|---------------------|
| Preliminary plan 5,133.—Moraketiara. Applicant—Crown. | | | | |
| 10886 | Dorakapuwalagamahena <i>alias</i> Galpokunehena | H. A. Abaranhami | Citronella | 6 3 25 |
| T 572 | Dorakapuwalahena | D. S. Ederiwira and others | Citronella garden | 7 3 33 |
| U 572 | Tennapita Serugahahena <i>alias</i> Bogahahena | E. S. P. Teris Appu and others | do. | 19 1 35 |
| V 572 | Do. | E. S. P. Wattuhamy | Garden | 0 1 27 |
| W 572 | Arehena | E. S. P. Wattuhamy and Teris Appu | Citronella garden | 1 1 25 |
| X 572 | Tennapitaweralugahahena or Kalawalahenyaya | P. Abesin and another | do. | 12 1 11 |
| Y 572 | Do. | P. Abensuwa and others | Garden | 0 1 1 |
| Z 572 | Do. | do. | do. | 0 0 21 |
| A 573 | Do. or Hawarinugehena | Police Officer of Moraketiara and others | Citronella garden | 3 1 27 |
| B 573 | Tennapitaserugahahena | U. H. Samel Appu | Garden | 0 2 38 |
| C 573 | Do. or Okewelebima | U. A. Samel Appu and others | Cetronella garden | 4 3 6 |
| Preliminary plan 5,191.—Ovilana. Applicant—Crown. | | | | |
| 11120 | Ematillawehena | Crown | Garden | 1 0 36 |
| 11121 | Tapasgalahena <i>alias</i> Kanangewatta | do. | do. | 4 0 37 |
| 11122 | Siyambalagahawatta | G. L. A. Babanhamy | do. | 5 3 10 |
| 11123 | Do. | do. | do. | 0 1 8 |
| 11124 | Magehena <i>alias</i> Tapaswalahena | W. H. Balappu | do. | 3 3 15 |
| 11125 | Karambawelhena | M. K. Don Davit | Citronella garden | 2 0 18 |
| 11126 | Tapasgalahena | Crown | Jak and citronella | 4 0 30 |
| 11127 | Ketakelagahahena | M. K. Don Davit | Citronella | 2 2 2 |
| Z 576 | Gulupettehena | G. L. A. Babahamy | Citronella partly | 3 1 22 |
| A 577 | Karambawelhena | M. K. Don Davit | Garden | 0 3 23 |
| B 577 | Magahena | Crown | do. | 1 1 16 |
| C 577 | Karambawelhena <i>alias</i> Pansalawatta | W. A. K. Don Pedris | do. | 0 0 6 |
| Preliminary plan 5,129.—Andupelena. Applicant—Crown. | | | | |
| J 572 | Marakadayawatta or Mulanakumburawatta | Abraham Senerat | Chena | 3 1 15 |
| K 572 | Do. | do. | Garden | 1 1 31 |
| Preliminary plan 5,199.—Nakulugamuwa. Applicant—Crown. | | | | |
| 11166 | Arehena | G. Ratnaika Don Samel | Citronella garden | 3 0 29 |
| Preliminary plan 5,192.—Ambala. Applicant—J. A. Allis Appu. | | | | |
| 11128 | Arehena | Ranawirage Dingi Appu | Citronella garden | 8 2 5 |

NOTE.—Any persons considering that they have any claims to these lands are hereby noticed to produce evidence of their title before the Assistant Government Agent on the day of sale.

Further information respecting these lands may be obtained from the Surveyor-General, and respecting the conditions of sale from the Assistant Government Agent, Hambantota.

By His Excellency the Governor's command,

E. NOEL WALKER,
Colonial Secretary.

No. 1,045, s. P.

වම් 1900 ක්වු පෙබ්වාරි මස 18 වෙනි දින කොළඹ

මහසෙනෙකාරිස්ථලානායකයන්ගේ කන්තෝරුවේදී.

දකුණු දිසාවේ හම්බන්තොට උපළාත් පලාතයේ විසින් මෙහි පහත සඳහන් වෛන ආණ්ඩුව සන්තක ඉඩම් ආණ්ඩුවේ නියෝගවල ප්‍රකාරයට වම් 1900 ක්වු පෙබ්වාරි මස 4 වෙනි දිනවු බදාදා දවල් 12ව සහ ඊළඟ දවස් වලදී කන්තෝරුවේ කවිවෙරියේදී කිරීමට හෝ විකිනීමට වෙන්දේසිකරනව යෙදෙනවා ඇත.

දකුණු දිසාවේ හම්බන්තොට පලාතේ බස්නාහර ගිරුවාපත්තුවේ කොට්ඨාසයේ පිහිටා තිබෙන බිම් කැබලි 41.

සිතියම 4,902. හොඹිතවුට. ඉල්ළුමිකාරයා—ඩී. දෙන් හාමි සහ තව කෙනෙක්.

| කො. | ඉඩමේ නම. | අයිතිකම කියන්නා. | අන්දම. | අ. රු. ප. |
|-------|-----------|------------------|-----------------|-----------|
| 14016 | මසිලවලපාය | ඤජනනක | පලතුරු ඇති වත්ත | 1 2 2 |
| 14017 | එම | එම | එම | 3 2 38 |
| 14018 | එම | එම | පැහිරිවත්ත | 0 0 5 |
| 14019 | එම | එම | පලතුරු ඇති ඉඩම | 0 2 35 |
| 14020 | එම | එම | පැහිරි වත්ත | 0 0 39 |

| නො. | ගම. | ඉල්ලුම්කාරයා. | අත්දැම. | මහත. අ. රු. ප. |
|-------|---|--|-----------------|----------------|
| | | සිතියම 5,201. කුඩාගිල්ල. ඉල්ලුම්කාරයා—රාජසන්නක. | | |
| 11169 | කැනිට් ජෙනෙකැබැලිල | රාජසන්නක | පොල් සහ එලවළු | 0 2 37 |
| 11170 | ආරේ ජෙන | එම | එම | 11 3 33 |
| 11171 | කොහොත් වැලිපොත් | එම | පැහැරි සහ එලවළු | 10 0 13 |
| 11172 | කපු ජෙන | එම | වත්ත | 4 2 20 |
| | | සිතියම 5,201. කුඩාගිල්ල සහ අම්බල. | | |
| 11174 | කපු ජෙනෙම්බලාන අත්මක | රාජසන්නක | එම | 0 1 24 |
| X 577 | කපු ජෙනෙම්බලාන අත්මකේ වත්ත | ඩී. ඇල්. අබේදීර | එම | 0 0 3 |
| 11175 | පස්දෙනෙහේ ජෙන | රාජසන්නක | එම | 6 0 0 |
| | | සිතියම 5,201. අම්බල. | | |
| 11176 | බඩල් ගේ මැද අත්මක ජෙන | රාජසන්නක | එම | 1 3 32 |
| | | මෙම ඉඩමට ඉල්ලුම්කාරයෙක් නැතැ. | | |
| Y 577 | මුමා මුල්ලේ කුමුර | ඩබ්ලිව්. පී. දෙව් සියවෙරිස් සහ තව අය | වී ගොවිතැන | 1 2 29 |
| | | සිතියම 5,133. මොරකැට්ටු. ඉල්ලුම්කාරයා—රාජසන්නක. | | |
| 10886 | දොරකපු වෘද්ධගමේ ජෙන නොහොත් ගල් පොකුණෙහේ ජෙන | එම්. ඒ. අබරත්නාමි | පැහැරි | 6 3 25 |
| T 572 | දොරකපු වෘද්ධගමේ ජෙන | ඩී. ඇල්. එදිරිවිල සහ තව අය | පැහැරි වත්ත | 7 3 33 |
| U 572 | කැනිට් පිට පේරාගම ජෙන නොහොත් බෝගම ජෙන | ඊ. ඇල්. පී. තේරිස් අප්පු සහ තව අය | එම | 19 1 35 |
| V 572 | ආරේ ජෙන | ඊ. ඇල්. පී. වත්තුනාමි | වත්ත | 0 1 27 |
| W 572 | කැනිට් පිට වෙරළ ගම ජෙන නොහොත් කුලු වල ජෙන | එම සහ තේරිස් අප්පු | පැහැරි වත්ත | 1 1 25 |
| X 572 | කැනිට් පිට වෙරළ ගම ජෙන නොහොත් කුලු වල ජෙන | පී. අබේසිත් සහ තව කෙනෙක් | එම | 12 1 11 |
| Y 572 | එම | පී. අබේසිත් සහ තව අය | වත්ත | 0 1 1 |
| Z 572 | එම | එම | එම | 0 0 21 |
| A 573 | එම නොහොත් තවරි නුගේ ජෙන | මොරකැට්ටු ආරේ පොලීස් මුලා දුකියා සහ තව අය | පැහැරි වත්ත | 3 1 27 |
| B 573 | කැනිට් පිට පේරාගම ජෙන | යු. එම්. සාමෙල් අප්පු | වත්ත | 0 2 38 |
| C 573 | එම නොහොත් මිකේ වෙලලා මිම | යු. ඒ. සාමෙල් අප්පු සහ තව අය | පැහැරි වත්ත | 4 3 6 |
| | | සිතියම 5,191. මිම්බලාන. | | |
| 11120 | ඇමඩිල්ලා වේ ජෙන | රාජසන්නක | වත්ත | 1 0 36 |
| 11121 | තපස්ගල ජෙන නොහොත් කන්කානේ වත්ත | එම | එම | 4 0 37 |
| 11122 | සියම්බලාන වත්ත | ඊ. ඇල්. ඒ. බබන්තාමි | එම | 5 3 10 |
| 11123 | එම | එම | එම | 0 1 8 |
| 11124 | මගේ ජෙන නොහොත් තපස් වල ජෙන | ඩබ්ලිව්. එම්. බාල අප්පු | එම | 3 3 15 |
| 11125 | කරම්බුල් ජෙන | ඇම්. කේ. දෙව් දුමින් | පැහැරි වත්ත | 2 0 18 |
| 11126 | තපස්ගල ජෙන | රාජසන්නක | කොස් සහ පැහැරි | 4 0 30 |
| 11127 | කැටකලාගම ජෙන | ඇම්. කේ. දෙව් දුමින් | පැහැරි | 2 2 2 |
| Z 576 | ඉළුපාත්තේ ජෙන | ඊ. ඇල්. ඒ. බබන්තාමි | කොටසක පැහැරි | 3 1 22 |
| A 577 | කරම්බුල් ජෙන | ඇම්. කේ. දෙව් දුමින් | වත්ත | 0 3 23 |
| B 577 | මගේ ජෙන | රාජසන්නක | රාජසන්නක | 1 1 16 |
| C 577 | කරම්බුල් ජෙන නොහොත් පත්සල වත්ත | ඩබ්ලිව්. ඒ. කේ. දෙව් දුමින් | වත්ත | 0 0 6 |
| | | සිතියම 5,129. අප්පුලාන. | | |
| J 572 | මාරකඩා වත්ත නොහොත් මුලාන කුමුරේ වත්ත | ඒ මුහුම් සෙනරත් | ජෙන | 3 1 15 |
| K 572 | එම | එම | වත්ත | 1 1 31 |
| | | සිතියම 5,199. නාකුළුගම. | | |
| 11166 | ආරේ ජෙන | ඊ. රත්නායක දෙව් සාමෙල් | පැහැරි වත්ත | 3 0 29 |
| | | සිතියම 5,192. අම්බල. ඉල්ලුම්කාරයා—ඊ. ඒ. අල්ලිස් අප්පු. | | |
| 11128 | ආරේ ජෙන | රණවෙරගේ සිහි අප්පු | පැහැරි වත්ත | 8 2 5 |

මෙම ඉඩම්වලට උරුමයක් තිබෙනවා සිටි තිසා කල්පනාකරණ අය විසින් විකිනීම දවසේදී මවුන්ගේ උරුමවල සැකි උපද්වන උපද්වන නාත්තේ ඉදිරිපේදී පෙන්වනව මෙයින් දැනුම් දුන්නා ඇත.

මෙම ඉඩම් ගැණ වැඩිදුර කාරණ සර්වේචර්පන රාජ් උපද්වන නාත්තේගෙන්ද, විකිනීමේ කොන්දේසි ගැණ ගම්බන්තොට උපද්වන උපද්වන නාත්තේගෙන්ද දැනගතව දුරුවන.

ගරුගර ආණ්ඩුකාර උතුමානත්වතත්තේ ආඥාවලෙස,
 ඊ. නොඑල් වාකර්,
 මහසෙනෙධාරීස් වම්හ.

No. 1,046, s. p.

Colonial Secretary's Office,
Colombo, February 18, 1900.

ON Thursday, May 3, 1900, at 12 noon, the Assistant Government Agent for the Hambantota District will put up to sale or settlement, at his office in Tangalla, the under-mentioned portion of Crown Land, on the terms authorized by Government.

An allotment of land situated in the West Giruwa pattu of the Hambantota District of the Southern Province.

Preliminary plan 2,075.—Kanumuldeniya.
Name of Land—Bambarawelketiya.

| Lot. | Name of Applicant. | Name of Claimant. | Description. | Extent. A. R. P. |
|------|---------------------------|---|--------------------------------|---------------------|
| 2550 | D. Dahanayaka and another | Crown and W. A. Don Samel and Heen Appuhamy | Partly planted with citronella | 161 3 0 |

NOTE.—Any persons considering that they have any claims to these lands are hereby noticed to produce evidence of their title before the Assistant Government Agent on the day of sale.

Further information respecting the land may be obtained from the Surveyor-General, and respecting the conditions of sale from the Assistant Government Agent, Hambantota.

By His Excellency the Governor's command,
E. NOEL WALKER,
Colonial Secretary.

No. 1,046, s. p.

වම් 1900 ක්වූ පෙබරවාරි මස 18 වෙනි දින කොළඹ මහසෙනෙවිවරයාගේ කන්දොරුවේදී.

දකුණු දිසාවේ හම්බන්තොට පලාතේ උපඵ්ජනපදයකට අයත් වූ මෙහි පහත සඳහන්වන ආණ්ඩුව සන්තක ඉඩම ආණ්ඩුවේ නියෝගවල ප්‍රකාරයට වම් 1900 මැයි මස 3 වෙනි දින වූ ඉහස්පනින්ද දවල් 2ට කන්ගල්ලේ කවිවේරියේදී කේරීමට හෝ විකිනීමට වෙන්දේසි කරනට යෙදෙනවා ඇත.

දකුණු දිසාවේ හම්බන්තොට පලාතේ බස්නාහිර ගිරුවාපත්තුවේ කොට්ඨාසයේ පිහිටා තිබෙන බිම් කැබලි 1ක්.

පිහිටීම 2,075. කනුමුල්දෙණිය.
අයිතිකරු නිකුත්තා—රජයේ සහ බඩුලි. ඒ. දෙවන සාමෙල් සහ ජීන් අප්පුහාමි.

| නො. | ඉඩමේ නම. | ඉල්ලුම්කරයා. | අන්දම. | වගන. අ. රු. ප. |
|------|--------------|----------------------------|------------------------|-------------------|
| 2550 | බඹරවැල්කැපිය | ඩී. දහනායක සහ තව එක්කෙනෙක් | කොටසක් පැයිරි වවා තිබේ | 161 3 0 |

මෙම ඉඩමට උරුමයක් තිබෙනවායයි කල්පනා කරනු අස විසින් විකිනීම දවසේදී ඔවුන්ගේ උරුමවල සාක්ෂි උපඵ්ජනපදයකට ඉදිරියේදී පෙන්වනට වෙසින් දැනුම්දුන්නා ඇත.

මේ ඉඩම ගැණ වැඩිදුර කාරණා සර්වේචර්ජනරාජ්‍යාණන්දෙණියද, විකිනීමේ කොන්දේසිය ගැණ හම්බන්තොට උපඵ්ජනපදයකට අයත්ව පුළුවන.

ගරුකර ආණ්ඩුකාර උතුරානන්වගන්දෙණේ ආඥාවලස,
ඒ. නොඑල් වාකර්,
මහසෙනෙවිවරයාගේ මමස.

NOTICE is hereby given that on April 5, 1900, at 1 P.M., the Government Agent, Southern Province, will put up to public auction, at the Galle Kachcheri, the lease of the under-mentioned lands for a term of ten years, on conditions which can be ascertained at the Galle Kachcheri :—

| Lot. | Name of Land. | Village. | Extent. A. R. P. |
|------------------------------------|---------------------|-------------|---------------------|
| 1. | Ambekumbura | Tittagalla | 1 0 18 |
| 2. | Andadola | Heare | 1 1 17 |
| 3. | Godadeniya | do. | 2 2 11 |
| 4. | Galadeniyakanda | Kodagoda | 1 2 39 |
| Wellaboda pattu sketch. | | | |
| 5. | Mandakanda | Karandeniya | 10 0 0 |
| 6. | Do. | do. | 2 3 10 |
| Bentota-Walallawiti korale sketch. | | | |
| 7. | Kahambiliyagodakele | Elpitiya | 8 0 22 |
| Talpe pattu sketch. | | | |
| 8. | Minirandeniya | Heare | 2 3 13 |

Galle Kachcheri, February 19, 1900. G. M. FOWLER, Government Agent.

දවල් 1ට ගාල්ලේ කවිවේරියේදී වෙන්දේසිකර විකුණනට යෙදෙනවා ඇත.

විකිනීමේ කොන්දේසි ගැණ ගාල්ලේ කවිවේරියේදී ඉල්ලුම්කර දැනගනට පුළුවන.

ඒ. ඇම්. පවුලර්,
ඒජන්ත මමස.

වම් 1900 ක්වූ පෙබරවාරි මස 14 වෙනි දින ගාල්ලේ කවිවේරියේදී.

ඉඩම්වල නාමලේඛනය.
තල්පේපත්තුවේ පිහිටීම.

| නො. | ගම. | ඉඩමේ නම. | වගන. අ. රු. ප. |
|---------------------------------|---------------|-----------|-------------------|
| 1 | අම්බේකුම්බුර | නික්කගල්ල | 1 0 18 |
| 2 | අන්දදෙල | හිකාරි | 1 1 17 |
| 3 | ගොඩදෙණිය | එම | 2 2 11 |
| 4 | ගල්දෙණියේකන්ද | කෝදගොඩ | 1 2 39 |
| වැල්ලඹවපත්තුවේ පිහිටීම. | | | |
| 5 | මන්ඩාකන්ද | කරන්දෙණිය | 10 0 0 |
| 6 | එම | එම | 2 3 10 |
| බෙන්තර වලල්ලාවිවිකෝරලේ පිහිටීම. | | | |
| 7 | කහඹිලියාගොඩ | කැලේ | 8 0 22 |
| තල්පේපත්තුවේ පිහිටීම. | | | |
| 8 | මිනිරන්දෙණිය | හිකාරි | 2 3 13 |

ගාල්ලේ දිස්ත්‍රික්කේ පිහිටි මෙහි පහත සඳහන් කර තිබෙන බිම්වල මිනිරන් ගැටීම පිණිස දහඅවුරුද්දක බද්ද ගාල්ලේ ඒජන්තරාජ්‍යාණන්ගේ විසින් වම් 1900 ක්වූ අප්‍රේල් මස 5 වෙනි දින

LAND SALES IN THE NORTH-WESTERN PROVINCE.

No. 1,368, N.-W. P.

Colonial Secretary's Office,
Colombo, February 18, 1900.

ON Thursday, April 19, 1900, at 1 o'clock P.M., the Government Agent for the North-Western Province will put up to auction for sale or settlement, at his office in Kurunegala, the under-mentioned portions of Crown Land, on the terms authorized by Government.

Three allotments of land situated in the Dewamedhi hatpattu division of the Kurunegala District of the North-Western Province.

Preliminary plan 2,248/10. Village—Kotadeniyawa.

| Lot. | Name of Land. | Name of Claimant. | Description. | Extent. | | Upset Price |
|-------------------------|--------------------------------|-----------------------|--------------|---------|----|-------------|
| | | | | A. | R. | per Acre. |
| 10816 | Gala group | The Crown | Cocoanut | 1 | 1 | 24 |
| 10817 | Do. | do. | do. | 3 | 0 | 0 |
| Village—Ranawalagedara. | | | | | | |
| N 1133 | Gala group or Megahawalawehena | Ukku Banda and others | Chena | 5 | 2 | 0 |

Further information respecting these lands may be obtained from the Surveyor-General, and respecting the conditions of sale from the Government Agent, North-Western Province.

By His Excellency the Governor's command,
E. NOEL WALKER,
Colonial Secretary.

No. 1,368, N.-W. P.

වර්ෂ 1900 ක්වූ පෙබ්‍රවාරි මස 18 වෙනි දින කොළඹ මහසෙනෙවිවරයාගේ උත්සාහයෙන් කන්තෝරුවේදිස.

වසඹ දිසාවේ ආණ්ඩුවේ ඒජන්ත උත්සාහයෙන් විසින් මෙහි පහත සඳහන් වෙන ආණ්ඩුව සන්තක ඉඩම් ආණ්ඩුවේ නියෝගවල ප්‍රකාරයට වර්ෂ 1900 ක්වූ අප්‍රේල් මස 19 වෙනි දින වූ මුහස්සන්දිය දවල් 1 ව කුරුණෑගල කම්මේරියේදී වෙන්දේසිකර විකුණනව නොගොස් නිලවලකර දෙවට යෙදෙනවා ඇත.

වසඹ දිසාවේ කුරුණෑගල පලාතේ දෙවමැදියන්පත්තුවේ කොට්ඨාසයේ පිහිටා තිබෙන බිම්කැබලි 3 ක්.

පිහිටීම 2,248/10. අයිතිකම් කියත්තා—ආණ්ඩුව.

| නො. | ගම. | ඉඩමේ නම. | අන්දම. | මහත. |
|--|-------------|----------------------------------|--------|-----------|
| | | | | අ. රු. ප. |
| 10816 | කොට්ටේනියාව | ගාලගෘහස් | පොල් | 1 1 24 |
| 10817 | එම | එම | එම | 3 0 0 |
| අයිතිකම් කියත්තා—උක්කුඩවඩා සහ තවත් අය. | | | | |
| N 1133 | රණවලගෙදර | ගාලගෘහස් නොගොස් මහත වැලිවැවේ හේන | හේන | 5 2 0 |

නියමකරණලද මුදල නොමමර 10816 සහ 10817 අක්කරයක් රු. 60යි.
" " N 1133 " " රු. 20යි.

මේ ඉඩම් ගැණ වැඩිදුර කාරණා සර්වේසර්පනරු උත්සාහයෙන්ද, විකිනීමේ කොන්දේසි ගැණ කාරණා වගබ දිසාවේ ආණ්ඩුවේ ඒජන්ත උත්සාහයෙන්ද දැනගත්ව පුළුවන.

ගරුතර ආණ්ඩුකාර උතුමානත්වයෙන්ද ආඥාව ලෙස,
ජ. නොඵල් මාකර්,
මහසෙනෙවිවරයාගේ වමන.

LAND SALES IN THE PROVINCE OF UVA.

No. 361, P. OF U.

Colonial Secretary's Office,
Colombo, February 14, 1900.

ON Tuesday, April 3, 1900, at 1 P.M., the Government Agent for the Province of Uva will put to auction, at his office in the Kachcheri, the under-mentioned portions of Crown Land, on the terms authorized by Government.

Six allotments of land situated in the Udukinda division of the Badulla District of the Province of Uva.

Preliminary plan 611.

| Lot. | Village. | Name of Land. | Description. | Extent. | | Upset Price |
|------|------------|---------------------|--------------|---------|----|-------------|
| | | | | A. | R. | per Acre. |
| 2488 | Hapugolla | Kudahapugollepatana | Grass land | 5 | 2 | 2 |
| 2489 | Medapalata | Gongahabokkehena | do. | 6 | 2 | 0 |
| | | | | | | 10 |
| | | | | | | 10 |
| | | | | | | C 5 |

| Lot. | Village. | Name of Land. | Description. | Extent. | | Upset Price |
|-------------------------|-----------------------|---------------|------------------|---------|-----|-------------|
| | | | | A. | R. | per Acre. |
| | | | | P. | Rs. | |
| Preliminary plan 1,994. | | | | | | |
| 6406 | Welimada in Udapalata | Welimadatenna | Cleared chena | 3 | 3 | 14 |
| 6407 | Do. | do. | Patana and chena | 1 | 2 | 6 |
| Preliminary plan 811. | | | | | | |
| 2841 | Welimada in Udapalata | Ampitiyahena | Patana | 3 | 3 | 6 |
| 2843 | Do. | do. | do. | 0 | 1 | 35 |

Further information regarding these lands may be obtained from the Surveyor-General, and regarding conditions of sale from the Government Agent, Uva.

By His Excellency the Governor's command,
E. NOEL WALKER,
Colonial Secretary.

No. 361, P. OF U.

විෂි 1900 ක්වූ පෙබ්‍රවාරි මස 14 වෙනි දින කොළඹ මහසෙනෙවිවරයාගේ අනුමැතියෙන් කන්තෝරුවේදී.

ලංකා දිසාවේ ආණ්ඩුවේ ඒකස්වකල්පයක් වශින් මෙහි පහත සඳහන්වන ආණ්ඩුව සහතික ඉඩම් ආණ්ඩුවේ කියෝගවල ප්‍රකාරයට විෂි 1900 ක්වූ අප්‍රේල් මස 3 වෙනි දිනවූ අභ්‍යරුවාද්‍ය දවල් 12 බදුළු කවි වෙරිදේදී වෙන්දේසිකර විකුණනුට යෙදෙනවා ඇත.

ලංකා දිසාවේ උඩුකිඳු පලාතේ පිහිටා තිබෙන බිම්කැබෙලි 6ක්.

පිහිටම 611. අපිහිකම කියන්නා—ආණ්ඩුව.

| නො. | ගම. | ඉඩමේ නම. | අන්දම. | මහත. | | අක්කර |
|------|----------------------------|---------------------------------------|------------------------|-----------|-----|---------|
| | | | | අ. රු. ප. | රු. | සක මිල. |
| 2488 | මැදපලාතේ තිබෙන හපුගොල්ල එම | කුඩාහපුගොල්ලේ පහත ගොන්නගහබොක්කේහෙන එම | තන බිම එම | 5 | 2 | 2 |
| | | | | 6 | 2 | 0 |
| | | පිහිටම 1,994. | | | | |
| 6406 | උඩපලාතේ තිබෙන වැලිමඩ එම | වැලිමඩතැන්න එම | එලිකරපු හෙන පහත සහ හෙන | 3 | 3 | 14 |
| 6407 | එම | එම | එම | 1 | 2 | 6 |
| | | පිහිටම 811. | | | | |
| 2841 | එම | අම්පිපියහෙන එම | පහත එම | 3 | 3 | 6 |
| 2843 | එම | එම | එම | 0 | 1 | 35 |

මේ ඉඩම් ගැණ වැඩිදුර තොරතුරු සර්වේයර්ජනරල්තුනගෙන්ද, විකුණුම ගැණ තොරතුරු බදුල්ලේ ආණ්ඩුවේ ඒකස්වකල්පයෙන්ද දැනගත යුතුය.

ගරුකර ආණ්ඩුකාර උතුමානන්වගන්සේගේ ආඥාව ලෙස,
ජී. කොළල් මාකර්,
මහසෙනෙවිවරයාගේ මමිත.

No. 362, P. OF U.

Colonial Secretary's Office,
Colombo, February 16, 1900.

ON Tuesday, March 27, 1900, at 1 P.M., the Government Agent for the Province of Uva put up to auction, at his office in the Badulla Kachcheri, the under-mentioned portions of Crown Land, on the terms authorized by Government.

Four allotments of land situated in the Wiyaluwa division of the Badulla District of the Province of Uva.

Preliminary plan 639.

| Lot. | Village. | Name of Applicant. | Description. | Extent. | |
|------|---------------|--------------------|--------------|---------|-------|
| | | | | A. | R. P. |
| 2264 | Metigahatenna | For general sale | Patana | 15 | 2 |
| 2267 | Do. | do. | do. | 19 | 1 |
| 2269 | Do. | do. | do. | 4 | 0 |
| 2271 | Do. | do. | do. | 22 | 0 |

Upset price,—Rs. 10 per acre.

NOTE.—These lands lie to south-west of Dunedin factory and Wewabedda estate.

Further information regarding these lands may be obtained from the Surveyor-General, and regarding conditions of sale from the Government Agent, Province of Uva.

By His Excellency the Governor's command,
E. NOEL WALKER,
Colonial Secretary.

No. 362, P. OF U.

වර්ෂ 1900 ක්වූ පෙබරවාරි මස 16 වෙනි දින කොළඹ මහසෙනෙවි කාර්යාලයේ කන්තෝරුවේදී.

ලංකාවේ ආණ්ඩුවේ ඒජන්තාධිපතිවරයා විසින් මෙහි පහත සඳහන්වන ආණ්ඩුව සන්තක ඉඩම් ආණ්ඩුවේ නියෝගවලට ප්‍රකාරයට වර්ෂ 1900 ක්වූ මාර්තු මස 27 වෙනි දින වූ අඟහරුවාදා දවල් 1 ව ඉඩම් කඩ වෙන්දේසි වෙන්දේසිකර විකුණනට යෙදෙනවා ඇත.

ලංකාවේ ඉඩම් පලාතේ විෂය කොට්ඨාසයේ පිහිටා තිබෙන හිමිකැබලි.

| නො. | ගම. | සිතියම 639. ඉල්ලුම්කරයා. | අන්දම. | මහත. අ. රු. ප. |
|------|-------------|-----------------------------|--------|-------------------|
| 2264 | මැව්ගහකැත්ත | වෙන්දේසියේ විකිනීමට | පහත | 15 2 37 |
| 2267 | එම | එම | එම | 19 1 33 |
| 2269 | එම | එම | එම | 4 0 22 |
| 2271 | එම | එම | එම | 22 0 16 |

අක්කරයක් රුපියල් 10යේ සිට විකුණනු ලැබේ.

මෙම ඉඩම් විකුණුම ගැන වැඩිදුර කාරණා බලපත්‍ර ආණ්ඩුවේ ඒජන්තාධිපතිවරයාගෙන්ද, ඉඩම් ගැන කොරතුරු සර්වේශ්වර්ණයාලයෙන්ද දැනගත හැක.

ගරුකර ආණ්ඩුකාර උතුමානන්වහන්සේගේ ආඥාවලෙස,
ඊ. නොඑල් වාකර්,
මහසෙනෙවි කාර්යාලයේ වම්බ.

No. 363, P. OF U.

Colonial Secretary's Office,
Colombo, February 22, 1900.

ON Tuesday, April 24, 1900, at 12 noon, the Government Agent for the Province of Uva will put up to auction, at the Haputale Resthouse, the under-mentioned portions of Crown Land, on the terms authorized by Government.

Six allotments of land situated in the Udukinda division of the Badulla District of the Province of Uva.

| Lot. | Village. | Name of Applicant. | Description. | Extent. A. R. P. |
|------|--------------|--------------------|--|---------------------|
| 3067 | Indalgashena | — | Patana. Suitable building site near Haldummulla railway siding | 0 0 15 |
| 3068 | Do. | — | do. | 0 0 18 |
| 3069 | Do. | — | do. | 0 0 18 |
| 3070 | Do. | — | do. | 0 0 22 |
| 3071 | Do. | — | do. | 0 0 24 |
| 3072 | Do. | — | do. | 0 0 18 |

Upset price,—Rs. 100 per acre.

These lands lie on the bridge road from Haldummulla, where it joins the railway to Haputale.

Further information regarding these lands may be obtained from the Surveyor-General, and regarding conditions of sale from the Government Agent, Province of Uva.

By His Excellency the Governor's command,
E. NOEL WALKER,
Colonial Secretary.

No. 363, P. OF U.

වර්ෂ 1900 ක්වූ පෙබරවාරි මස 22 වෙනි දින කොළඹ මහසෙනෙවි කාර්යාලයේ කන්තෝරුවේදී.

ලංකාවේ ආණ්ඩුවේ ඒජන්තාධිපතිවරයා විසින් මෙහි පහත සඳහන්වන ආණ්ඩුව සන්තක ඉඩම් ආණ්ඩුවේ නියෝගවලට ප්‍රකාරයට වර්ෂ 1900 ක්වූ අප්‍රේල් මස 24 වෙනි දින වූ අඟහරුවාදා දවල් 1 ව ඉඩම් කඩ වෙන්දේසි වෙන්දේසිකර විකුණනට යෙදෙනවා ඇත.

ලංකාවේ ඉඩම් පලාතේ උඩුකිඳ කොට්ඨාසයේ පිහිටා තිබෙන හිමිකැබලි.

| නො. | ගම. | අයිතිකරු නිසන්තා. ආණ්ඩුව | අන්දම. | මහත. අ. රු. ප. |
|------|------------|-----------------------------|--|-------------------|
| 3067 | ඉඳලියන්තේන | ආණ්ඩුව | පහත, හල්දුම්බුල්ලේ රේල්වේ ඉඩම බාහිර ස්ථානය කිහිපයක් ගොඩනැගිලි වලට ඔහුට පහත | 0 0 15 |
| 3068 | එම | එම | එම | 0 0 18 |
| 3069 | එම | එම | එම | 0 0 18 |
| 3070 | එම | එම | එම | 0 0 22 |
| 3071 | එම | එම | එම | 0 0 24 |
| 3072 | එම | එම | එම | 0 0 18 |

අක්කරයක් රුපියල් 100 සිට විකුණනු ලැබේ.

මේ ඉඩම් පිහිටා තිබෙන්නේ හපුතලේ දුම්රේලි පාරට වැටෙන හල්දුම්බුල්ලේ සිට කපා තිබෙන අඩි තුනේ පාරේය.

මෙම ඉඩම් විකුණුම ගැන වැඩිදුර කාරණා බලපත්‍ර ආණ්ඩුවේ ඒජන්තාධිපතිවරයාගෙන්ද, ඉඩම් ගැන කොරතුරු සර්වේශ්වර්ණයාලයෙන්ද දැනගත හැක.

ගරුකර ආණ්ඩුකාර උතුමානන්වහන්සේගේ ආඥාවලෙස,
ඊ. නොඑල් වාකර්,
මහසෙනෙවි කාර්යාලයේ වම්බ.

No. 364, P. OF U. Colonial Secretary's Office, Colombo, February 24, 1900.

ON Tuesday, May 8, 1900, at 1 P.M., the Government Agent for the Province of Uva will put up to auction, at his office in the Kachcheri, the under-mentioned portions of Crown Land, on the terms authorized by Government.

Twelve allotments of land situated in the Udukinda division of the Badulla District of the Province of Uva.

Preliminary plan 620.

Village—Haputale in Mahapalata korale.

Applicant—For general sale.

Table with columns: Lot, Description, Extent (A. R. P.). Rows include Patana with an old railway bungalow, Patana suitable for building sites, and various Do. entries.

Upset price.—Rs. 30 per acre.

Further information regarding these lands may be obtained from the Surveyor-General, and regarding conditions of sale from the Government Agent, Uva.

By His Excellency the Governor's command,

E. NOEL WALKER, Colonial Secretary.

No. 364, P. OF U. වෂ්ඨ 1900 ස්වල්පවර්ධාරි මස 24 වෙනි දින කොළඹ මහසෙන කාරිස්ථානයකදී සේවක කන්තෝරුවේදී.

උතුරු දිසාවේ ආණ්ඩුවේ ඒජන්තවරයාගේ විසින් මෙහි පහත සඳහන්වන ආණ්ඩුව සන්තක ඉඩම් ආණ්ඩුවේ නියෝගවලට ප්‍රකාරයට වෂ්ඨ 1900 ස්වල්පවර්ධාරි මස 8 වෙනි දිනවූ අඟහරුවාද දවල් 1ට බදු පවතින බවට වෙනදේසිකර විකුණන බවට යෙදෙන බවට ඇත.

උතුරු දිසාවේ බදු පලයෙන් උඩුකිඳු කොට්ඨාසයේ පිහිටා තිබෙන බිම්කැබලි.

පිහිටීම 620. දික්වීමට.

ගම—මහලොහකෝරලේ හපුතලේ.

Table with columns: No., අක්ෂරය, අ. රු. ප. (අ. රු. ප.). Rows include 2067 පරණ රේල්වේ බන්ගලාවක් සාදා තිබෙන පහත, 2068 ගොඩනැගිලිවලට ඔබ්බා පහත, 2069 එම, 2070 එම, 2071 එම, 2072 එම, 2073 එම, 2076 එම, 2077 එම, 2078 එම, 2079 එම, 2089 එම.

අක්කරයක් රුපියල් 30 බැගින් විකුණන බවට යෙදෙන බවට ඇත.

මේ ඉඩම් ගැණ වැඩිදුර තොරතුරු සර්වේයර්ජන උල්ලානගෙන්ද, විකුණුම ගැණ තොරතුරු බදුල්ලේ ආණ්ඩුවේ ඒජන්තවරයාගෙන්ද දැනගත හැක.

ආණ්ඩුකාර උතුරුදිසාවේ සේවකවරයාගේ ආඥාවලට,

ජ. නොඑල් වාකර්, මහසෙනකාරිස් වම්ම.

LAND SALES IN THE PROVINCE OF SABARAGAMUWA.

NOTICE is hereby given that the lease for three years of the right to gem in the Crown land called Tiriwanagodella at Amuwala, in the Palle pattuwa of Nawadun korale, will be sold by public auction at this office on Tuesday, March 13, 1900, at 2 o'clock P.M.

The person whose bid is accepted, subject to the confirmation by Government, will be required to deposit the full purchase amount in cash at once.

The boundaries of the above-named Tiriwanagodella are as follows :—

- North : Aluketiyadola.
South : Footpath to Et-oya.
East and north-east : Maladola.
West : Aluketiyadeniya.

EVAN M. BYRDE, Government Agent.

Government Agent's Office, Ratnapura, February 21, 1900.

වදුන්කෝරලේ පල්ලේපන්තුව වී අවුරු පිහිටා තිබෙන නිරිවනාගොඩැල්ල කිසික රජසන්තක ඉඩමේ අවුරුදු තුනක මැනින් ගරුකරුණීම් බලය 1900 ස්වල්පවර්ධාරි මස 13 වෙනි දිනවූ අඟහරුවාද පස්වරු දෙකට මෙම කන්තෝරුවේදී ප්‍රසිද්ධ වෙනදේසියේ විකුණන බව මෙයින් ප්‍රකාශකරමි.

ආණ්ඩුවෙන් සභිරකිරීමට යටත්ව ඉල්ලුමක් බාරගනු ලැබූ අය විසින් එම ඉල්ලීම් මුදල සම්පූර්ණයෙන් අත්පිට ගෙවන බව බිහිකර.

ඉහත සඳහන්වන නිරිවනාගොඩැල්ලට මාඉම් :— උතුරට අර්කැටියේ දෙල; දකුණට ඇත්ඔසට යන අඹි පාර; නැගෙනහිරට සහ උතුරු නැගෙනහිරට මල දෙල; බස්නාහිරට අර්කැටියේ දෙල.

ඇවන් ඇම්. බාර්ඩ්, ආණ්ඩුවේ ඒජන්ත වම්ම.

වෂ්ඨ 1900 ස්වල්පවර්ධාරි මස 21 දින රත්නපුරේ ආණ්ඩුවේ ඒජන්තවරයාගේ කන්තෝරුවේදී.

LAND RESUMPTION NOTICES.

WHEREAS it appears to me, Leonard William Booth, Government Agent for the Province of Sabaragamuwa, that the lands hereinafter described, situated within the said Province and alienated by the Crown, and purchased by D. Hean on February 21, 1864, have been abandoned by the owner thereof for upwards of eight years; and whereas such owner or any person lawfully claiming under him cannot be ascertained, notwithstanding all reasonably diligent inquiry made by me: I do hereby, with the sanction of the Governor, and in pursuance of the powers in me vested by the "The Lands Resumption Ordinance, 1887," declare that if no claim to the said land is made to me by or on behalf of any person able to establish a title thereto within thirteen months from the date of this notice, the said lands shall be resumed by the Crown.

Given under my hand at Ratnapura this 6th day of September, 1899.

L. W. BOOTH, Government Agent.

Description of Land 1.

Province : Sabaragamuwa. District : Ratnapura. Korale : Kolonna. Village : Ullinduwwa. Number of Title Plan : 63,860. Extent : 178 acres. Date of Sale : February 21, 1864. Purchaser : J. A. Maartensz for D. Hean. Boundaries : north and north-east by Al-oya; east by land described in plan 63,865; south by land said to belong to the Crown; west by land described in plan 63,864.

Description of Land 2.

Province : Sabaragamuwa. District : Ratnapura. Korale : Kolonna. Village : Ullinduwwa. Number of Title Plan : 63,861. Extent : 86 acres 3 roods. Date of Sale : February 21, 1864. Purchaser : J. A. Maartensz for D. Hean. Boundaries : north by Peragashenadola and Crown land; north-east by land said to belong to the Crown; east by land described in plan 63,865; south, south-east, and south-west by Al-oya; north-west by Peragashenadola.

සබරගමුව දිසාවේ ආණ්ඩුවේ ඒජන්තතුමා විසින් මෙහි විස්තර කළ ලාභදායී භූමි කොටස් වන මෙම ඒකී දිසාවේ පිහිටා තිබෙන මෙහි පහත විස්තර දී තිබෙන ඉඩම් ආණ්ඩුව විසින් විකුණ දුනට අවුරුදු අටකට වැඩි කාලයක පටන් අයිති කාරයා එම ඉඩම් අත්හැර දමා තිබෙන බව පෙනී ඒ හැක සුදානුලොස හොඳකාර විභාගකර නුවුත් මෙම ඉඩම් වලට අයිතිකාරයෙකු වන්නේ ඔහු යටතේ නඩුවාදියේ ප්‍රකාර අයිතිවාසිකම් කිසිකිසි අයෙකු වන ඇති බව දැනගත්ව නොලැබුණේය.

එබැවින් ආණ්ඩුකාර උතුමානත්වයන්ගේ අවසරය පිට වර්ෂ 1887 තේදී පනවන ලද ආඥාපණ්ණෙන් මව ලැබී තිබෙන බලය කරන කොටගෙන ප්‍රකාශ කරන්නේ නම්, මෙකී ඉඩම් වලට අයිතිවාසිකමක් තිබෙන බව ඔප්පු කරන්නට පුළුවන් කෙනෙක් හෝ ඒ වෙනුවෙන් එසේ ඔප්පු කරන්නට පුළුවන් වෙන කෙනෙක් හෝ මෙම ප්‍රසිද්ධ පත්‍රයේ නඩා තිබෙන දැනුමේ සිට මාස දහතුනක් ඇතුළතදී මා ඉදිරිපත්වී එකී උරුමය පෙන්නා ගිවිසිව නොදෙන විනම් එම ඉඩම් නැවත ආණ්ඩුවට ගත්ව ගෙදෙන බවය.

වර්ෂ 1899 ක්වූ සැප්තැම්බර් මස හයවෙනි දින රත්නපුරේදී මගේ අත්සන පිහිටුවා දෙනට ගෙදනා ඇත.

ඇල්. ඩබ්ලිව්. බුත්, ආණ්ඩුවේ ඒජන්ත උත්තරායය.

1. ඉඩමේ විස්තර.

දිසාව, සබරගමුව; පලාත, රත්නපුර; කෝරළේ; කොලොන්නා; ගම, උල්ලික්දවා; පිඹුරු කඩදු සියේ නොමමරය, 63,860; බිම්තරම, අක්කර 178; එකී නිමේ දින, වර්ෂ 1864 ක්වූ පෙබරවාරි මස 21 වෙනි දින; ගැනුම්කාරයා, ඩී. හීන් වෙනුවට ජේ. ඒ. මාර්ටින්ස්; මාසිම; උතුරට සහ උතුරු නැගෙනහිරට අල්මස, නැගෙනහිරට නොමමර 63,865 පිඹුරු කඩදු සියේ ජේන ඉඩම, දකුණට ආණ්ඩුව සන්තක ඉඩම, බස්නාහිරට නොමමර 63,864 පිඹුරු කඩදු සියේ ජේන ඉඩම.

2. ඉඩමේ විස්තර.

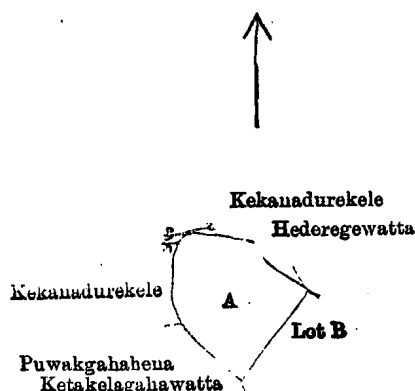
දිසාව, සබරගමුව; පලාත, රත්නපුර; කෝරළේ, කොලොන්නා; ගම, උල්ලික්දවා; පිඹුරු කඩදු සියේ නොමමරය, 63,861; බිම්තරම, අක්කර 86, රූඩ්ස් 3; එකී නිමේ දින, වර්ෂ 1864 ක්වූ පෙබරවාරි මස 21; ගැනුම්කාරයා, ඩී. හීන් වෙනුවට ජේ. ඒ. මාර්ටින්ස්; මාසිම; උතුරට ජේරගස්ගේගේ දෙල සහ ආණ්ඩුව සන්තක ඉඩම; උතුරු නැගෙනහිරට ආණ්ඩුවට අයිති කිසිකිසි ඉඩම; නැගෙනහිරට, නොමමර 63,865 පිඹුරේ ජේන ඉඩම; දකුණට, දකුණු නැගෙනහිරට සහ දකුණු බස්නාහිරට අල්මස; උතුරු බස්නාහිරට ජේරගස්ගේගේ දෙල.

NOTICES UNDER THE WASTE LANDS ORDINANCES.

Order under Section 2 of Ordinance No. 1 of 1897, declaring the Land to be Crown Property.

In the matter of land commonly called and known as Kekanadurakele, situate in the village of Kekanadura in the Matara-Wellaboda pattu, in the Southern Province, and of the Ordinance No. 1 of 1897.

THE notice required by section 1 of the Ordinance No. 1 of 1897 having been duly published in manner prescribed by that section in respect of the above-named land, and no claim having been made to the said land or to any interest therein within the period of three months from the said date of the said notice, I, John Penry Lewis, Special Officer appointed under section 28 of Ordinance No. 1 of 1897, under and by virtue of the powers vested in me in that behalf by section 2 of the said Ordinance, do hereby on this 10th day of February, 1900, order and declare that the said land, commonly called and known as Kekanadurakele, situate in the village of Kekanadura in the Matara-Wellaboda pattu, in the Southern Province, and shown as lot A in preliminary plan No. 3,296 of lands situate in the said village, a certified tracing wherefrom is hereunto annexed, and containing in extent 2 acres and 12 perches,



Lot A, in extent 2A. 0R. 12P. Situation : Kekanadura village in Wellaboda pattu.

Surveyor-General's Office,
Colombo, August 24, 1899.

S. J. C. MORR,
for Surveyor-General.

and bounded as follows : on the north by Kekanadurakele and Hederegewatta ; on the east by Kekanadurakele (lot B) ; on the south by Ketakelagahawatta and Puwakgahahena ; on the west by Kekanadurakele—is the property of the Crown.

The 10th day of February, 1900.

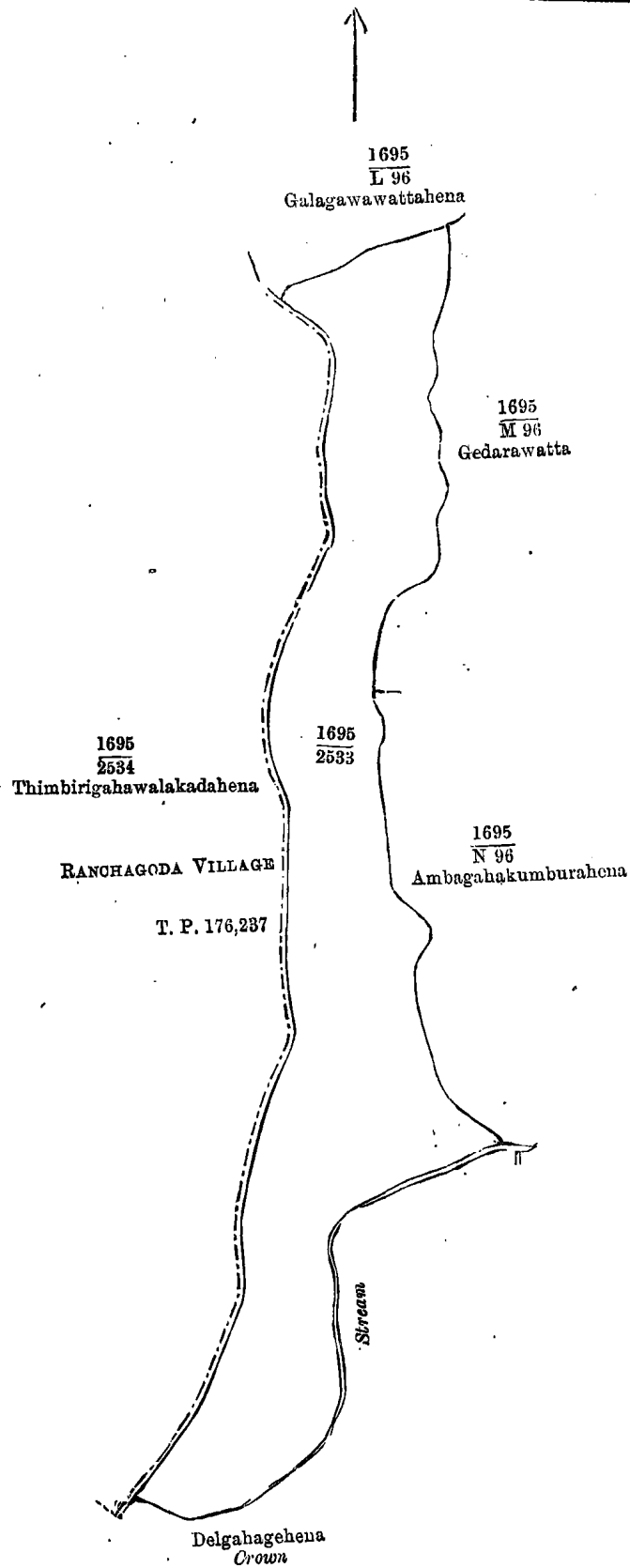
J. P. LEWIS,
Special Officer.

Order under Section 2 of Ordinance No. 1 of 1897 as amended by Ordinance No. 1 of 1899, declaring the Land to be Crown Property.

In the matter of land commonly called and known as Ambagahakumburahena, situate in the village of Mahalpe in the Kandaboda pattu of the Matara District, in the Southern Province, and of the Ordinances No. 1 of 1897 and No. 1 of 1899.

THE notice required by section 1 of the Ordinance No. 1 of 1897, as amended by Ordinance No. 1 of 1899, having been duly published in manner prescribed by that section in respect of the above-named land, and no claim having been made to the said land or to any interest therein within the period of three months from the said date of the said notice : I, John Penry Lewis, Special Officer appointed under section 28 of Ordinance No. 1 of 1897, under and by virtue of the powers vested in me in that behalf by section 2 of the said Ordinance, do hereby on this 10th day of February, 1900, order and declare that the said land, commonly called and known as Ambagahakumburahena, situate in the village of Mahalpe in the Kandaboda pattu of the Matara District, in the Southern Province, and shown as lot 2,583 in preliminary plan No. 1,695 of lands situated in the said village, a certified copy whereof is hereunto annexed,

and containing in extent 7 acres 2 roods and 19 perches, and bounded as follows: on the north by Galagawawattahena ($\frac{1,695}{L\ 96}$), on the east by Gedarawatta ($\frac{1,695}{M\ 96}$), Ambagahakumburahena $\frac{1,695}{N\ 96}$; on the south by the stream and Delgaha-



Lot 2,533 called Ambagahakumburahena, in extent 7A 2R 19P, situated in Mahalpe village in Kandaboda pattu.
 Surveyor-General's Office,
 Colombo, February 8, 1900.

S. J. C. MOORE,
 for Surveyor-General.

hena belonging to Crown; on the west by Thimbirigahawalakadahena (T. P. 176,237) purchased by Don Martin W. R. Wimala Gooneratna and others—is the property of the Crown.

The 10th day of February, 1900.

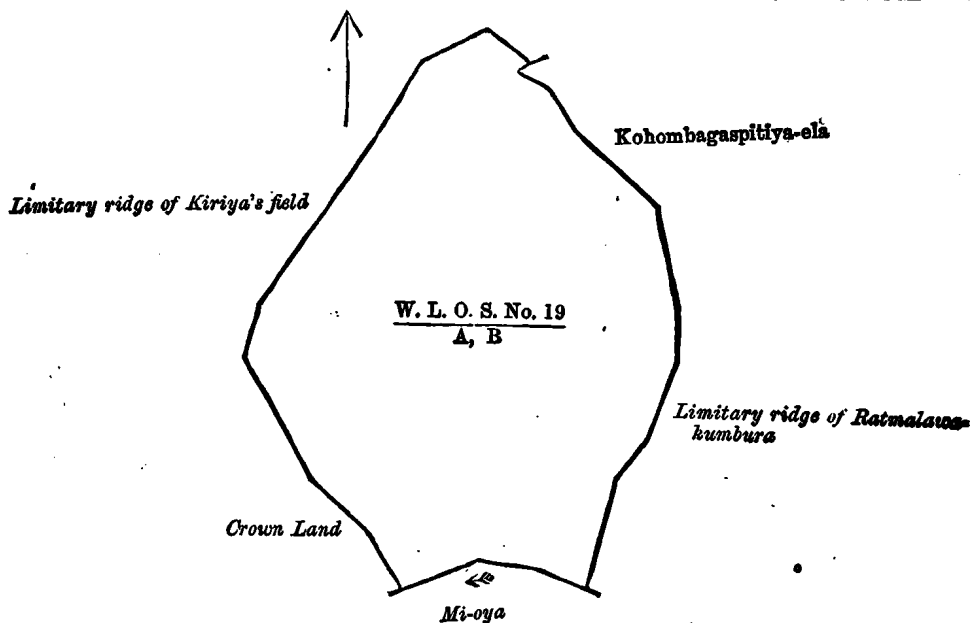
J. P. LEWIS,
 Special Officer.

Order under Section 4 Sub-section (1), of Ordinance No. 1 of 1897.

In the matter of the land commonly called or known as Kongahahena, situate in the village of Inginiwitiya in the Kirimetiya pattuwa of the Demala hatpattu of the District of Puttalam, in the North-Western Province.

WHEREAS in pursuance of section 1 of Ordinance No. 1 of 1897 it was duly declared and notified on the 17th June, 1897, that if no claim to the land commonly called or known as Kongahahena, situate in the village of Inginiwitiya of the Kirimetiya pattu of the Demala hatpattu of the Puttalam District of the North-Western Province, containing in extent about 2 acres and 2 roods, and bounded as follows: on the north by the limitary ridge of Kiriya's field; on the south by Kohombagaspitiya-ela; on the east by limitary ridge of Ratmalawalakumbura; and on the west by Crown jungle and oya, was made to the Assistant Government Agent of the District of Puttalam within the period of three months from the date of such declaration and notice, such land would be declared the property of the Crown; and whereas Bilinda Duraya and Mitiyage Ukkuwa made claim thereto, and I, Edward Thomas Noyes, Assistant Government Agent, made due inquiry into such claim; and whereas I and the said claimants have come to an agreement in writing concerning the said land under section 4, sub-section (1), of the said Ordinance:

It is hereby ordered, in pursuance of the agreement afore-mentioned, that the said Bilinda Duraya and Mitiyage Ukkuwa having renounced all claim to the lot marked B, containing 5 acres 1 rood and 16 perches in Mr. V. W.



Situation: Inginiwitiya village in Kirimetiya pattu.

| Lot. | Name of Land. | Extent. |
|------|---------------|---------|
| A | Kongahahena | 2 0 0 |
| B | Do. | 5 1 16 |

Surveyor-General's Office,
Colombo, November 13, 1899.

S. J. C. MORE,
for Surveyor-General.

Van Rooyen's plan of survey No. 8/268, dated the 30th day of October, 1897, amended and certified by the S. G. 19 13-11-99, W. L. O. S. N.-W. P., a certified copy whereof is hereunto annexed, the said lot is hereby declared to be the property of the Crown; and that the claimants shall be and they are hereby declared to be the possessors of the lot marked A in the same surveyor's plan of survey No. 8/268 of the 30th October, 1897, amended and certified by the S. G. 19 13-11-99, W. L. O. S. N.-W. P., containing 2 acres.

Boundaries of Lot A.—North by the limitary ridge of Kiriya's field, south by lot marked B, east by Kohombagaspitiya-ela, and north-west by limitary ridge of Kiriya's field.

Boundaries of Lot B.—North by lot marked A, south by oya, east by limitary ridge of Ratmalawakumbura, and north-west by limitary ridge of Kiriya's field, south-west by Crown land.

Puttalam Kachcheri,
November 17, 1898.

E. T. NOYES,
Assistant Government Agent.

Order under Section 2 of Ordinance No. 1 of 1897, declaring the Land to be Crown Property.

In the matter of the land commonly called and known as Karalgodapatana, situate in the village of Beddegama, in the Bogoda korale, in the Province of Uva, and of the Ordinance No. 1 of 1897.

THE notice required by section 1 of the Ordinance No. 1 of 1897 having been duly published in manner prescribed by that section, in respect of the above-named land, and no claim having been made to the said land or to any interest therein within the period of three months from the said date of the said notice, I, George Algernon Baumgartner, Government Agent of the Province of Uva, under and by virtue of the powers vested in me in that behalf by section 2 of the said Ordinance, do hereby on this 10th day of February, 1900, order and declare that the said land commonly called or known as Karalgodapatana, situate in the village of Beddegama in the Bogoda korale, in

the Province of Uva, and shown as lot No. 1,894 on preliminary plan No. 555 of land situate in the said village, a certified copy whereof is hereunto annexed, and containing in extent 19 acres and 2 roods, and bounded as follows :



Preliminary plan No. 555. Lot 1,894. In extent 19A. 2R. 0P.

November 26, 1897.

P. D. WARREN,
Assistant Surveyor-General.

north and east by a road ; south by a ditch, a kandura, lots N 63, N 63½, and Q 63 on preliminary plan No. 555 ; and west by Crown patana and an old footpath—is the property of the Crown.

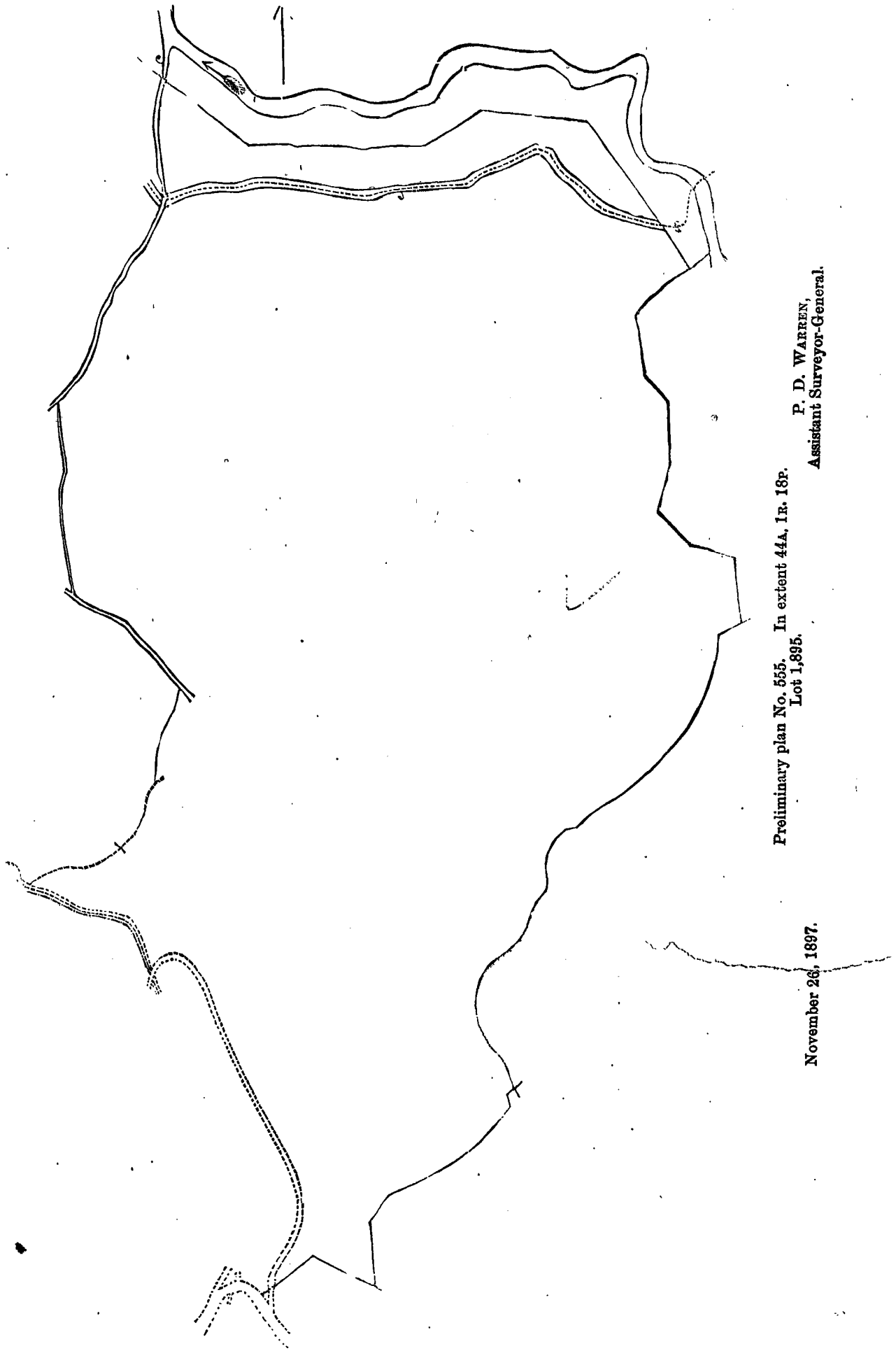
Badulla, Kachcheri,
The 10th day of February, 1,900.

G. A. BAUMGARTNER,
Government Agent.

Order under Section 2 of Ordinance No. 1 of 1897, declaring the Land to be Crown Property.

In the matter of the land commonly called and known as Watugodapatana, situate in the village of Beddegama in the Bogoda korale, in the Province of Uva, and of the Ordinance No. 1 of 1897.

THE notice required by section 1 of the Ordinance No. 1 of 1897 having been duly published in manner prescribed by that section in respect of the above-named land, and no claim having been made to the said land or to any interest therein within the period of three months from the said date of the said notice, I, George Algernon Baumgartner, Government Agent of the Province of Uva, under and by virtue of the powers vested in me in that behalf by section 2 of the said Ordinance, do hereby on this 10th day of February, 1900, order and declare that the said land commonly called or known as Watugodapatana, situate in the village of Beddegama in the Bogoda korale, in the Province of Uva, and shown as lot No. 1,895 on preliminary plan No. 555 of land situate in the said village, a certified copy whereof is hereto annexed, and containing in extent 44 acres 1 rood and 18 perches, and bounded as follows: north by reservation along the Walasbeddekandura; east by reservation along the Walasbeddekandura, lots T 63, U 63, W 63, X 63, 1,896, and 1,897 on preliminary plan No. 555; south by lot



Preliminary plan No. 555. In extent 44A, 1R. 18P.
Lot 1,895.

P. D. WARREN,
Assistant Surveyor-General.

November 26, 1897.

8,409 on preliminary plan No. 2,720, and lot 1,898 on preliminary plan No. 555; west by a path, a kandura, and lot No. T 63 on preliminary plan No. 555 and a kandura—is the property of the Crown.

Badulla Kachechi,
The 10th day of February, 1900.

G. A. BAUMGARTNER,
Government Agent.