

Ceylon Government Gazette

Published by Authority.

No. 5,568—FRIDAY, AUGUST 26, 1898.

PART I.—General: Minutes, Proclamations, Appointments, and General Government Notifications.
PART II.—Legal and Judicial.

PART III.—Provincial Administration.
PART IV.—Marine and Mercantile.
PART V.—Municipal and Local.

Separate paging is given to each Part in order that it may be filed separately.

Part III. — Provincial Administration.

	PAGE		PAGE
Land Sales :—		Land Acquisition Notices
Western Province	Land Resumption Notices...	...
Central Province	Notices under Ordinance No. 1 of 1897	Suppl. & 1,029
Northern Province ...	1,014	Abstracts of Season Reports...	...
Southern Province	Notices under "The Forest Ordinance"	...
Eastern Province	Sales of Arrack, Opium, and Toll Rents	1,037
North-Western Province...	1,018	Miscellaneous Provincial and District Notices :—	...
North-Central Province ...	1,022	Sales of Salt and Timber	...
Province of Uva	Notifications of Close Seasons, Infected Areas, &c.	1,038
Province of Sabaragamuwa ...	1,027	Specifications under "The Irrigation Ordinance"	—

LAND SALES IN THE WESTERN PROVINCE.

No. 1,593, w. p.

Colonial Secretary's Office,
Colombo, August 12, 1898.

ON Tuesday, October 4, 1898, at 12 noon, the Hon. the Government Agent for the Western Province will put up for sale or settlement, at his office in Colombo, the under-mentioned portions of Crown Land, on the terms authorized by Government.

Twenty-nine allotments of land situated in the Hapitigam korale of the Negombo District of the Western Province.

Preliminary plan 9,956.

Lot.	Village.	Name of Land.	Description.	Extent.		Upset Price
				A.	R. P.	per Acre.
						Rs.
1	Kandapaliya	Kelagahawatta	Jungle	4	0 20	10
2	Tennagama	Kosgahawatta	Cocoanut	2	3 36	53
3	Do.	Gangodawatta	Low jungle	2	0 33	10
4	Do.	do.	do.	0	1 6	10
5	Do.	Sarugahawatta	do.	0	1 7	10
6	Do.	Welabodawatta	Cocoanut	0	0 32	35
7	Do.	Nitulghawatta	do.	0	0 31	25
8	Do.	Kahatagahakumbura	Paddy	1	2 30	75
9	Talagama	Waduwadaniya	Paddy, one-tenth field	3	0 19	—
10	Do.	Weniwellawatta	Cocoanut and jungle	14	3 19	40
11	Do.	do.	do.	0	1 35	75
13	Do.	Imbulanagekumbura	-Paddy	2	1 38	75

Lot.	Village.	Name of Land.	Description.	Extent.		Upset Price per Acre.
				A.	R. P.	
14	Talagama	Kosgahakumbura	Paddy, one-tenth field	1	0 33	—
15	Do.	Elowitakumbura	do.	0	2 37	—
16	Do.	do.	do.	0	0 37	—
17	Do.	do.	do.	0	2 3	—
18	Do.	do.	do.	0	2 36	—
19	Do.	do.	do.	1	1 9	—
20	Do.	do.	do.	3	0 14	—
21	Do.	Siyambalagahawatta	Cocoanut	0	1 21	35
22	Do.	do.	do.	1	3 5	35
23	Do.	Meddakanatta	Forest	19	1 12	20
24	Do.	Migahahena	Cocoanut	0	3 38	25
25	Do.	do.	do.	0	3 35	15
26	Do.	Siyambalagahawattalanda	Chena	0	3 26	10
27	Do.	Siyambalagahawatta	Cocoanut	0	3 10	40
28	Do.	Siyambalagahapillewa	Paddy	0	0 9	75
29	Do.	Galabodawatta	Cocoanut	0	0 29	50
30	Do.	do.	do.	0	2 31	80

Further information respecting these lands may be had from the Surveyor-General, and respecting the conditions of sale from the Hon. the Government Agent, Western Province.

By His Excellency the Governor's command,

E. NOEL WALKER,
Colonial Secretary.

No. 1,593, W. P.

වර්ෂ 1898 ක්වූ අගෝස්තු මස 12 වෙනි දින කොළඹ මහසෙනෙවිවරයා විසින් කන්දකොටුවේදී.

බස්නාහිර දිසාවේ වංශාධිපති ආණ්ඩුවේ ඒජන්තවරයා විසින් මෙහි පහත සඳහන්වන ආණ්ඩුව සහ තනි ඉඩම් ආණ්ඩුවේ නියෝගවල ප්‍රකාරයට වර්ෂ 1898 ක්වූ ඔක්තෝබර් මස 4 වෙනි දින වූ අභ්‍යන්තර දැන්වීම් 12ට පමණ කොළඹ කවිවෙරියේදී වෙන්දේසිකර විකුණනවා නොහොත් නිවැරදි දෙවන ගෙදෙනවා ඇත.

බස්නාහිර දිසාවේ මහවු කොට්ඨාසයේ හා පිටිගම්කෝරළේ පිහිටා තිබෙන බිම් කැබලි 29ක්. සියලුම 9,956. ගම—කන්දපලම.

නො.	ඉඩමේ නම.	අයිතිකම් කියන්නා.	අන්දම.	ඔහුගේ අ. රු. ප.	අක්කර සහ මිල.
1	කැලකවත්ත	මෙ. ඉණ්ණා ගම—තෙත්තගම.	කැලේ	4 0 20	10
2	කොස්ගහවත්ත	ප. ඉසන්අප්පු	පොල්	2 3 36	35
3	ගංගොඩවත්ත	ඇස්. සී. බණ්ඩාර මහත්මයා	ලදකැලාව	2 0 33	10
4	එම	එම	එම	0 1 6	10
5	සාර්ගහවත්ත	අ. ආභිසා	එම	0 1 7	10
6	වැලඹොඩවත්ත	වෙ. උන්සිනා	පොල්	0 0 32	35
7	නිකුල්ගහවත්ත	වෙ. ජනිතා	එම	0 0 31	25
8	කහටගහකුඹුර	එම	කුඹුර	1 2 30	75
9	වවුචාදෙතිග	ගම—කලගම. බණ්ඩාර මහත්මයා	එම 1/4	3 0 19	—
10	වෙනිවැල්ලේවත්ත	එම	පොල් සහ කැලේ	14 3 19	40
11	එම	එම	එම	0 1 35	75
13	ඉඹුලගමේ කුඹුර	ග. මොහොම්මඩ් අප්පු	කුඹුර 1/2	2 1 38	75
14	කොස්ගහ කුඹුර	ම. දිලෝවිතාමි සහ තවත්	කුඹුර 1/4	1 0 33	—
15	ඇලෝමිටි කුඹුර	කු. අන්දිස් අප්පු	එම	0 2 37	—
16	එම	සී. මුදලිතාමි	එම	0 0 37	—
17	එම	කු. කොර්නිස් අප්පු	එම	0 2 3	—
18	එම	බො. සිසිස් අප්පු සහ තවත්	එම	0 2 36	—
19	එම	කු. අන්දිස් අප්පු	එම	1 1 9	—
20	එම	ම. දිලෝවිතාමි	එම	3 0 14	—
21	සියඹලාගහවත්ත	අ. අන්තෝනි	පොල්	0 1 21	35
22	එම	ග. මොහොම්මඩ් අප්පු	එම	1 3 5	35
23	මැද්දකනත්ත	ආණ්ඩුව	මුකලාග	19 1 12	20
24	මහගසේන	ග. ප්‍රසේ අප්පු	පොල්	0 3 38	25
25	එම	ග. අප්පු සිසිස් අප්පු සහ තවත්	එම	0 3 35	15
26	සියඹලාගහවත්ත ලක්ද	සී. මුදලිතාමි	සේන	0 3 26	10
27	සියඹලාගහවත්ත	කො. ඒකන්තාමි	පොල්	0 3 10	40
28	සියඹලාගහවත්ත පිල්ලාව	එම	කුඹුර 1/2	0 0 9	75
29	ගලබඩවත්ත	බො. උන්සුරු සහ තවත්	පොල්	0 0 29	50
30	එම	බො. මැතිස්තාමි සහ තවත්	එම	0 2 31	80

මෙම ඉඩම් ගැණ මැහිදුර කාරණ සර්වේශ්වර්තවරුන්ට විකුණනවා සේගෙන්ද, විකිනීමේ කොන්දේසි ගැණ බස්නාහිර පලාතේ වංශාධිපති ඒජන්තවරයා විසින් දැනගත හැකිවේ.

ගරුකර ආණ්ඩුකාර උතුරු මහත්මයා විසින් ආඥාවලය,

ජී. නොඑල් මාකර,
මහසෙනෙවිවරයා විසින්.

No. 1,594, W. P.

Colonial Secretary's Office,
Colombo, August 12, 1898.

ON Tuesday, October 18, 1898, at 12 noon, the Hon. the Government Agent for the Western Province will put up for sale or settlement, at his office in Colombo, the under-mentioned portions of Crown Land, on the terms authorized by Government.

Thirty-seven allotments of land situated in the Hapitigam korale of the Negombo District of the Western Province.

Preliminary plan 9,956.

Lot.	Village.	Name of Land.	Description.	Extent.		Upset Price
				A.	R.	per Acre.
						Rs.
31	Talagama	Galabodawatta	Cocoanut	0	2 13	25
32	Do.	do.	Arecanut	0	2 2	35
33	Do.	Maragahawattalanda	Chena	0	1 36	10
34	Do.	Maragahawatta	Cocoanut	2	0 15	150
35	Do.	do.	do.	0	2 20	50
36	Do.	do.	do.	0	1 2	30
37	Do.	do.	do.	0	2 5	40
38	Do.	Siyambalagahawattahena	Low jungle	0	2 35	10
39	Do.	do.	do.	0	2 10	10
40	Do.	Siyambalagahawatta	Cocoanut	1	2 25	25
41	Do.	do.	do.	3	1 19	100
42	Do.	do.	Arecanut	0	1 5	15
43	Do.	Galabodawatta	Cocoanut and areca- nut	1	3 25	50
44	Do.	do.	Cocoanut	1	1 36	25
45	Balatowa	Hikgahawatta	do.	2	0 3	100
46	Do.	do.	Cocoanut and plan- tain	0	1 7	35
47	Do.	Siyambalagahawatta	do.	1	2 20	50
48	Do.	do.	Low jungle	0	0 32	10
49	Do.	do.	Cocoanut	4	0 21	125
50	Do.	Beligahawattahena	Low jungle	0	1 22	10
51	Do.	Ambagahawatta	do.	0	1 12	10
52	Do.	do.	Cocoanut	0	3 28	60
53	Do.	Galindawatta	Cocoanut and arec- nut	3	1 6	75
54	Do.	Beligahawatta	do.	2	1 14	75
55	Do.	Damunugahawatta	Cocoanut	0	1 6	45
56	Do.	Hikgahawatta	do.	1	1 0	50
57	Do.	do.	do.	0	3 22	45
58	Do.	Gonagahawatta	do.	1	0 5	15
59	Do.	Madugahalanda	do.	0	3 5	20
61	Do.	Ketakelegahawatta	do.	0	0 33	50
62	Do.	do.	do.	0	0 15	50
63	Do.	Mikkagollewatta	Chena and cocoanut	0	2 5	15
64	Do.	Bogahawatta	Cocoanut	2	0 34	80
65	Do.	Bogahawattahena	do.	0	3 13	25
66	Do.	Delgahawatta	Arecanut	1	0 10	50
67	Do.	do.	Cocoanut, &c.	1	0 24	70
68	Do.	Galabodahena	Chena	1	0 36	25

Further information respecting these lands may be had from the Surveyor-General, and respecting the conditions of sale from the Hon. the Government Agent of the Western Province.

By His Excellency the Governor's command,

E. NOEL WALKER,
Colonial Secretary.

No. 1,594, W. P.

විෂි 1898 ක්වූ අගෝස්තු මස 12 වෙනි දින කොළඹ

මහසසනුභාරිප්පුත්තාන්සේසේ කන්තෝරුවේදීය.

බස්නාහිර දිසාවේ ම.ශාහිපති ආණ්ඩුවේ ඵ්ජන්තලත්තාන්සේ විසින් මෙහි පහත සඳහන්වෙන ආණ්ඩුව සන් කක ඉඩම් ආණ්ඩුවේ නියෝගවල ප්‍රකාරයට විෂි 1898 ක්වූ ඔක්තෝබර් මස 18 වෙනි දිනවූ අගහරුවාදු දවල් 12ට පමණ කොළඹ කවිවේරියේදී වෙන්දේසිකර විකුණන්නට තොහොන් තීන්දුකරදෙන්නට යෙදෙනවා ඇත.

බස්නාහිර දිසාවේ මහවූ කොට්ඨාසයේ හාපිටිගම්කෝරලේ පිහිටාතිබෙන බිම්කැබලි.

සිතියම 9,956. ගම—තලගම.

නො.	ඉඩමේ නම.	අයිතිකම කියන්නා.	අන්දම.	මහත.		අක්කර සක් මිල රු.
				අ. රු. ප.	රු.	
31	ගලබොඩවත්ත	බො. මැනික්හාමි	පොල්	0	2 13	25
32	එම	බො. සිකුදේසියාදප්පු සහ තවත්	පුවක්	0	2 2	35
33	මොරගහවත්ත ලත්ද	ග. කරොත්විදප්පු සහ තවත්	හේන	0	1 36	10
34	මාරගහවත්ත	එම	පොල්	2	0 15	150
35	එම	එම	එම	0	2 20	50
36	එම	ග. කරොත්විදප්පු	එම	0	1 2	30
37	එම	ග. කරොත්විදප්පු සහ තවත්	එම	0	2 5	40

නො.	ඉඩමේ නම.	අයිතිකම් කියවනා.	අන්දම.	මහත. අ. රු. ප.	අක්කර ගහ මිල. රු.
38	සියඹලගහවත්ත හේන එම	කො. සුදුපු සහ තවත් එම	ලදකැලුව	0 2 35	10
39	එම	එම	එම	0 2 10	10
40	සියඹලගහවත්ත එම	ම. දිලෝනවිතාමි	පොල්	1 2 35	25
41	එම	කො. සුදුපු සහ තවත්	එම	3 1 19	100
42	එම	ම. කරනිස්අපු	පුවක්	0 1 5	15
43	ගලබොඩවත්ත එම	ම. හිත්ගිරිඅපු සහ කෙ පොක්	පොල් සහ පුවක්	1 3 25	50
44	එම	කු. දිලෝනවිතාමි සහ තවත් ගම—බලවුව.	පොල්	1 1 36	25
45	හික්ගහවත්ත එම	ම. සිකුකුපු සහ තවත් එම	එම	2 0 3	100
46	එම	එම	පොල් සහ කෙසෙල්	0 1 7	35
47	සියඹලගහවත්ත එම	කො. අපුසාමි	එම	1 2 20	50
48	එම	කො. සුදුපු	ලදකැලුව	0 0 32	10
49	එම	කො. මුදුලිතාමි සහ තවත්	පොල්	4 0 21	125
50	බෙලිගහවත්ත හේන	ලී. සුදුපු	ලදකැලුව	0 1 22	10
51	අඹගහවත්ත එම	ප. අපුසාමි	එම	0 1 12	10
52	එම	ම. හිත්ගිරිඅපුසාමි සහ තවත්	පොල්	0 3 28	60
53	ගල්ලිදුවත්ත	ලී. මුදුලිතාමි සහ තවත්	පොල් සහ පුවක්	3 1 6	75
54	බෙලිගහවත්ත	ඒ. පුත්තිඅපුසාමි සහ තවත්	එම	2 1 14	75
55	දමුනුගහවත්ත	ලී. මුදුලිතාමි	පොල්	0 1 6	45
56	හික්ගහ වත්ත එම	කො. සුදුපු සහ තවත්	එම	1 1 0	50
57	එම	ලී. හිත්ගිරිල සහ කෙහෙක්	එම	0 3 22	45
58	ගෝනාගහවත්ත	කො. අහදතාමි	එම	1 0 5	15
59	මඩුගහලත්ද එම	එම	එම	0 3 5	20
61	කැටකැලගහ වත්ත එම	ම. හාමිඑතනා	එම	0 0 33	50
62	එම	එම	එම	0 0 15	50
63	මික්කගොල්ලේවත්ත	මු. හිත්ගිරිඅපු පහ තවත්	හේන සහ පොල්	0 2 5	15
64	බෝගහවත්ත	ම. සහපත්තාමි සහ තවත්	පොල්	2 0 34	0
65	බෝගහවත්ත හේන	එම	එම	0 3 13	25
66	දෙල්ගහවත්ත එම	ම. බබාපු සහ කෙහෙක්	පුවක්	1 0 10	50
67	එම	ම. බබාපු	පොල්	1 0 24	70
68	ගලබොඩහේන එම	එම	හේන	1 0 36	25

මෙම ඉඩම් ගැන වැඩිදුර කාරණා සර්වේශර්ජනරාජ්‍යායෝජනායෝග්‍යයෙන්ද, විකිනීමේ කොන්දේසි ගැන බිස්නාහිර පලාතේ වංශාධිපති ආණ්ඩුවේ ඒජන්තරාජ්‍යායෝජනායෝග්‍යයෙන්ද දැනගත හැකිවේ.

ගරුගර ආණ්ඩුකාර උතුමානන්වතන්සේගේ ආඥාවලෙස,

ජ. තොළල් වාකර්,
මහසෙනෙසාහිස් වමිහ.

No. 1,595, w. p.

Colonial Secretary's Office,
Colombo, August 20, 1898.

ON Tuesday, October 25, 1898, at 12 noon, the Hon. the Government Agent for the Western Province will put up for sale or settlement, at his office in Colombo, the under-mentioned portions of Crown Land, on the terms authorized by Government.

Twenty-seven allotments of land situated in the Alutkuru korale north of the Negombo District of the Western Province.

Lot.	Village.	Name of Land.	Description.	Extent.		Upset Price per Acre.
				A.	R. P.	
2287	Aluthepola	Kotakanda	Jungle	6	3 10	10
2319	Do.	Aduwetele	do.	2	2 32	10
2320	Do.	do.	do.	7	3 3	10
T 189	Katuwellagama	Kosgahallanda	Cocoanut	5	2 34	275
W 189	Kinawinna	Galakumbura	do.	2	2 27	250
R 191	Aluthepola	Watawaneliyadda	Pillewa	2	1 20	50
B 192½	Do.	Talagahawatta	Old cocoanut	0	3 36	—
O 193½	Do.	Kosgahallanda	do.	4	0 0	—
P 193½	Do.	Kahatagahawatta	do.	2	2 10	—
E 196	Do.	Nugagahallanda	Cocoanut	4	2 11	250
E 196½	Do.	do.	do.	3	0 30	250
E 196½	Do.	do.	do.	3	3 24	250
Preliminary plan 9,483.						
H 599	Barawawila	Godella	Jungle	1	0 24	10
I 599	Do.	do.	do.	1	1 36	10
Preliminary plan 2,824.						
N 95	Yatagama	Kahatagahallanda	Low jungle	2	3 28	15

Lot.	Village.	Name of Land.	Description.	Extent. A. R. P.	Upset Price
					per Acre. Rs.
		Preliminary plan 10,609.			
9123	Pallansena	—	Garden	0 2 15	100
9124	Do.	—	do.	0 0 5	100
9125	Do.	—	do.	0 0 8	100
9126	Do.	—	do.	0 0 33	100
		Preliminary plan 9,356.			
J 595	Kuttiduwa (Negombo)	Kumbukgahawatta	Garden	3 2 10	1,000
J 595½	Do.	do.	Cocoanut plants	2 0 26	500
8223	Do.	do.	Garden	1 0 15	750
8223½	Do.	do.	Cocoanut plants	0 0 4.75	500
8224½	Do.	do.	do.	0 0 9.50	300
8224¾	Do.	do.	do.	0 0 26	500
		Preliminary plan 588.			
X 203½	Bombugamma	Etambagahakumbura	Crown field	2 0 22	150
		Preliminary plan 6,676.			
70	Assennawatta	Galkotuweliyadda	Deniya	0 1 26	10

Further information respecting these lands may be had from the Surveyor-General, and respecting the conditions of sale from the Hon. the Government Agent of the Western Province.

By His Excellency the Governor's command,
E. NOEL WALKER,
Colonial Secretary.

No. 1,595, W. P.

වම් 1898 ක්වු අගෝස්තු මස 20 වෙනි දින කොළඹ

මහසෙනෙවරියාණන්ගේ කන්තෝරුවෙහිදී.

විකුණාහි දිසාවේ වංශාධිපති ඒජන්තලායකරුගේ විසින් මෙහි පහත සඳහන්වන ආණ්ඩුව සත්කක ඉඩම් ආණ්ඩුවේ නියෝගවල ප්‍රකාරයට වම් 1898 ක්වු මක්කෝබර් මස 25 වෙනි දිනකදී අගනරුවාද දවල් 12ට පමණ කොළඹ කවිවෙරිදේදී වෙන්දේසිකර විකුණන්නට නොහොත් නිවැරදිකරදෙන්නට දෙදෙනවා ඇත.

විකුණාහි දිසාවේ මහවු කොමිසාරිස් උතුරු අලුත්කුරුකෝරලේ පිහිටා තිබෙන බිම්කැබලි 27ය.

සිතියම 569. ගම—අලුත්කුරුකෝරල.

නො.	ඉඩමේ නම.	අයිතිකම් කියන්නා.	අන්දම.	මහත. අ. රු. ප.	අක්කර යක මිල. රු.
2287	කොටකන්ද	ආණ්ඩුව	කැලේ	6 3 10	10
2319	ආණ්ඩුවේ කැලේ	එම	එම	2 2 32	10
2320	එම	එම	එම	7 3 3	10
		ගම—කටුවැල්ලගම.			
T 189	කොස්ගහලන්ද	කරෝලීස් ප්‍රෙරු	පොලේ	5 2 34	275
		ගම—කිනවින්න.			
W189	ගලකුඹුර	හිරිගෝරිස් ප්‍රෙරු	එම	2 2 27	250
		ගම—අලුත්කුරුකෝරල.			
R 191	වටවානේ ලියද්ද	සෙදෙන්නිකාමි සහ දරුවෝ	පිල්ලුව	2 1 20	50
B 192½	කලගහවත්ත	කේතානිස්අප්පු සහ තවත්	පරණ වගාව	0 3 36	—
O 193½	කොස්ගහලන්ද	පිරිස් සහ බඩාඅප්පු	එම	4 0 0	—
P 193½	කකටගහවත්ත	අමාදරු සහ තවත්	එම	2 2 10	—
E 196	නුගහලන්ද	හරිගෝලීස් සහ තවත්	පොලේ	4 2 11	250
E 196½	එම	එම	එම	3 0 30	250
E 196¾	එම	එම	එම	3 3 24	250
		සිතියම 9,483. ගම—බරවාපිල.			
H 599	ගොඩැල්ල	ආණ්ඩුව	කැලේ	1 0 24	10
I 599	එම	එම	එම	1 1 36	10
		සිතියම 2,824. ගම—සවගම.			
N 95	කකටගහලන්ද	ආණ්ඩුව	ලද කැලාව	2 2 0	15
		සිතියම 10,609. ගම—පල්ලන්සේන.			
9123	—	ආණ්ඩුව	වත්ත	0 2 15	100
9124	—	එම	එම	0 0 5	100
9125	—	එම	එම	0 0 8	100
9126	—	එම	එම	0 0 33	100
		සිතියම 9,356. ගම—කුට්ටිය (මහවු.)			
J 595	කුඹුක්ගහවත්ත	කු. ගාමිණියේ ප්‍රනාන්දු	එම	3 2 10	1,000
J 595½	එම	එම සහ තවත්	පොල්පැල	2 0 26	500
8223	එම	මී. මානුචෙල් ප්‍රනාන්දු	වත්ත	1 0 15	750
8223½	එම	එම	පොල්පැල	0 0 4.75	500
8224½	එම	මී. රෝකිනු ප්‍රනාන්දු	එම	0 0 9.50	300
8224¾	එම	එම	එම	0 0 26	500

නො.	ඉඩම් නම.	අයිතිකම් කියවනා.	අයදුම.	මහක. අ. රු. ප.	අක්කර ගක. මිල. රු.
X 203 $\frac{1}{2}$	ඇවිඹගහකුඹුර	සිතියම 588. ගම—වික්‍රමවිමමණ. ආණ්ඩුව	ආණ්ඩුවේ කුඹුර 2	0 22	150
70	ගල්කොටුවේ ලියද්ද	සිතියම 6,676. ගම—අස්සැන්තවන්ත. ර. විකිත	දෙහිත	0 1 26	10

මෙම ඉඩම් ගැණ වැඩිදුර කාරණා සර්වේශ්චන්ද්‍රලත්නාන්සේගෙන්ද, විකිනීමේ කොන්දේසි ගැණ ඔස්සාතිර පලාතේ වංශාධිපති ඒජන්තලත්නාන්සේගෙන්ද දැනගත හැකිවේ.

ගරුකර ආණ්ඩුකාර උතුමානවහන්සේගේ ආඥාවලස,

ජ. නොඵල් වාසර,
මහසෙනෙවිවරයා විමස

Nq. 1,596, w. P.

Colonial Secretary's Office,
Colombo, August 20, 1898.

ON Tuesday, October 4, 1898, at 12 noon, the Hon. the Government Agent for the Western Province will put up to auction, at his office in Colombo, the under-mentioned portions of Crown Land, on the terms authorized by Government.

Preliminary plan 10,495. Situation—Udugaha pattu of Siyane korale.

Lot.	Village.	Name of Land.	Name of Claimant.	Description.	Extent. A. R. P.	Upset Price per Acre. Rs.
8587	Pasyala	Diyamotawa	Horatalpedihornekage	Chena	1 3 36	25
8588	Do.	do.	Upandara Crown	do.	0 3 34	25
F 512	Pelahela	Preliminary plan 8,897. Dawatagahalanda	Situation—Gangaboda pattu of Siyane korale. Hettiarachchige Harmanis	Chena	1 3 22	20
I 512	Do.	do.	Don Thepanis Appu, of Putupagala	do.	0 3 9	20
8429	Meddegama	Preliminary plan 10,459. Usmuttettuawatta	Situation—Gangaboda pattu of Siyane korale. Juanis Perera Amarasinghe	Garden	0 1 1	50
8430	Do.	Munamalgahakele	Crown	Jungle	0 3 37	25
8577	Ellalamulla	Preliminary plan 10,490. Patolagahalanda	Situation—Udugaha pattu of Siyane korale. S. Manuel Peris	Low jungle	1 3 36	30
A 612	Homagama	Preliminary plan 9,682. Gorakagahawatta	Situation—Palle pattu of Hewagam korale. S. Paulis Appu	Young cocoa-nut garden	0 0 37	20
B 612	Do.	do.	do.	do.	0 0 29	20
9299	Do.	Gorakagahalanda	Crown	Jungle	0 1 10	20
9300	Do.	Kandewatta	S. Podiyahenaya	Chena and jungle	0 0 16	20
C 612	Do.	Imbulelandawatta	S. Agelis Appu	Five jak plants on the land	0 0 6	20
9301	do.	Imbulelanda	Crown	Jungle	5 0 8	20
987	Pitipana	Preliminary plan 6,891. Waljambukele	Situation—Pitipana, Palle pattu of Hewagam korale. Crown	Forest	23 2 21	60
8964	Panagoda	Preliminary plan 6,305. Kabatagahalanda	Situation—Palle pattu of Hewagam korale. Kapuruge Podisinho	Garden	1 2 17	50
9435	Bope	Preliminary plan 9,730. Madugahalanda	Situation—Meda pattu of Hewagam korale. Crown	Jungle	5 2 2	20
9436	Do.	do.	do.	do.	1 3 17	20
6473	Bope	Preliminary plan 9,753. Kendagahalanda	Situation—Meda pattu of Hewagam korale. Crown	Jungle	8 0 16	20
6516	Migoda	Preliminary plan 9,772. Elawalhena	Situation—Meda pattu of Hewagam korale. Crown	Jungle	33 1 12	100
8991	Pinnawala	Preliminary plan 10,599. Kiripalugahahena	Situation—Meda pattu of Hewagam korale. Crown	Abandoned chena	0 3 0	20
8992	Do.	Kebilitigodayahena	do.	Newly cleared chena	1 2 9	20
5866	Avisawella	Preliminary plan 3,289. Panayanwatta	Situation—Udugaha pattu of Hewagam korale. Crown	—	0 2 23	600*
5868	Do.	do.	do.	—	0 0 20	200*
5875	Do.	do.	do.	—	0 0 9	300*
5876	Do.	do.	do.	—	0 0 10-50	300*

* Upset price per lot.

Lot.	Village.	Name of Land.	Name of Claimant.	Description.	Extent. A. R. P.	Upset Price per Acre. Rs.
1338	Kanduboda	Preliminary plan 298. Kandubodakanda	Situation—Adikari pattu of Siyane korale. Crown	Jungle with a few cocoa- nut trees	1 3 0	20
109½	Uyana	Preliminary plan 4,640. Nainandiraya Walakadawatta	Situation—Palle pattu of Salpiti korale. Crown	Garden	0 0 34.50	600

Further information respecting these lands may be obtained from the Surveyor-General, and respecting the conditions of sale from the Hon. the Government Agent, Western Province.

By His Excellency the Governor's command,

E. NOEL WALKER,
Colonial Secretary.

No. 1,596, W. P.

වර්ෂ 1898 ක්වූ අගෝස්තු මස 20 වෙනි දින කොළඹ

මහසෙකුකාරිස්ථානයන්සේගේ කන්කෝරුවේදිග.

ස්කන්ධර දිසාවේ වංශාසිපති ආණ්ඩුවේ ඒජන්තාධිපතිතුමාගේ විසින් මෙහි පහත සඳහන්වන ආණ්ඩුව සත් තක ඉඩම් ආණ්ඩුවේ නියෝගවල ප්‍රකාරයට වර්ෂ 1898 ක්වූ මක්කෝබර් මස 4 වෙනි දින වූ අභ්‍යන්තරව 120 කොළඹ කවිවේරියේදී වෙන්දේසිකර විකුණනුට යෙදෙනවා ඇත.

සිතියම 10,495. ගම—පස්තල. සිසනුකෝරලේ උඩුගහපත්තුවේ.

නො.	ඉඩමේ නම.	අයිතිකම් කියන්නා.	අත්දම.	අක්කර මහත. සක මිල. අ. රු. ප. රු.
8587	දියමොව්වුව	හොරනල්පේසි හොරනුකගේ උපේන්දර	හේන	1 3 36 25
8588	එම	ආණ්ඩුව	එම	0 3 34 25
F 512	දවටගහලන්ද	සිතියම 8,897. ගම—පාලනල. සිසනුකෝරලේ ගහබොඩපත්තුවේ. හෙවිආච්චිගේ හර්මානිස්අප්පු	එම	1 3 22 20
I 512	එම	දෙත් තෙපානිස්අප්පු	එම	0 3 9 20
8429	උස්මුත්තෙව්වුවේ වත්ත	සිතියම 10,459. ගම—වැද්දේගම. ජුවානිස් පෙරු අමරසිංහ	වත්ත	0 1 1 50
8430	මුතමල්ගහකැලේ	ආණ්ඩුව	කැලේ	0 3 37 25
8597	පොතොලගහලන්ද	සිතියම 10,490. එල්ලාලමුල්ල. සිසන. කෝරලේ උඩුගහපත්තුවේ. මනුවෙල් පිරිස්	කුඩාකැලේ	1 3 36 30
A 612	ගොරෙක්ගහත්ත	සිතියම 9,682. ගම—හේවාගම. හේවාගමකෝරලේ පල්ලේපත්තුවේ. පවුලිස්අප්පු	ලපව්වොල්වත්ත	0 0 37 20
B 612	එම	එම	එම	0 0 29 20
9299	ගොරකහලන්ද	ආණ්ඩුව	කැලේ	0 1 10 20
9300	කන්දේවත්ත	පොසිසහේනසා	හේන සහ කැලේ	0 0 16 20
C 612	ඉඹුලෙලන්ද වත්ත	අභිලිස්අප්පු	කොස්පාලුක් ඇති ඉඩම	0 0 6 20
9301	ඉඹුලේලන්ද	ආණ්ඩුව	කැලේ	5 0 8 20
987	වල්පම්බුකැලේ	සිතියම 6,891. ගම—පිරිපත. ආණ්ඩුව	මුකලාන	23 2 21 60
964	කනටගහලන්ද	සිතියම 6,305. ගම—පනාගොඩ. කපුරුගේ පොසිසිංහ	වත්ත	1 2 17 50
9435	මුදුගහලන්ද	සිතියම 9,730. ගම—බෝපේ. හේවාගමකෝරලේ මැදපත්තුවේ. ආණ්ඩුව	කැලේ	5 2 2 20
9436	එම	එම	එම	1 3 17 20
6473	කැන්දගහලන්ද	සිතියම 9,753. ආණ්ඩුව	එම	8 0 16 20
6516	එලවලහේන	සිතියම 9,772. ගම—මීගොඩ. ආණ්ඩුව	එම	33 1 12 100
8991	කිරිපඵගහහේන	සිතියම 10,599. ගම—පින්නවල. ආණ්ඩුව	පාඵහේන	0 3 0 20
8992	කැබලිතිගොඩසාහේන	එම	අඵහේන	1 2 9 20
5866	පහසත්වත්ත	සිතියම 3,289. ගම—අඵස්සාවෙල්ල. හේවාගමකෝරලේ උඩුගහපත්තුවේ. ආණ්ඩුව	—	0 2 23 600*
5868	එම	එම	—	0 0 20 200*
5875	එම	එම	—	0 0 9 300*
5876	එම	එම	—	0 0 10.50 300*

* මේ එක ඉඩම් කැබෙල්ලක මිලයි.

නො.	ඉඩමේ නම.	අයිතිකම් කිසිවයා.	අත්දම.	මහන. අ. රු. ප.	අක්කර යක මිල. රු.
1338	සිකියම 298. කඳුබොඩකන්ද	ගම—කඳුබොඩ. ආණ්ඩුව	සියනැකෝරලේ අදිකාරිපත්තුවේ. කැලේ පොල්ගස් විකස් ඇති	1 3 0	20
109½	සිකියම 4,640. කසිනන්දරයාවලකඩ වත්ත	ගම—ලයන. ආණ්ඩුව	සල්පිටිකෝරලේ පල්ලේපත්තුවේ. වත්ත	0 0 34.50	600

මෙම ඉඩම් ගැන වැඩිදුර කාරණා සර්වේසර්පන රුල්ලක්කාත්තේගෙන්ද, විකිනීමේ කොන්දේසි ගැණ කාරණා බස්නාහිරපලාතේ මංගාසිපති ආණ්ඩුවේ ඒජන්තලක්කාත්තේගෙන්ද දැනගත්ව පුවවන.

ගරුගර ආණ්ඩුකාර උතුමානත්තේගෙන්ද ආඥාව ලෙස,

ජ. නොඵල් මාකර්,
මහසෙක්කාරිස් මමිහ.

LAND SALES IN THE NORTHERN PROVINCE.

No 306, N. P.

Colonial Secretary's Office,
Colombo, August 14, 1898.

ON Tuesday, September 27, 1898, and the following day, at noon, the Assistant Government Agent for the Vavuniya District will put up to auction, at his office in Vavuniya, the under-mentioned portions of Crown Land, on the terms authorized by Government.

One hundred and sixty-nine allotments of land situated in the Kilakkumulai south Sinhalese division of the Vavuniya District of the Northern Province.

Preliminary plan 1,957.
Village—Mahamailankulam.

Lot.	Name of Applicant.	Description.	Extent.		
			A.	R.	P.
7413	Crown	Jungle	2	2	37
7414	Do.	do.	1	3	37
7415	Do.	do.	2	0	0
7416	D. Kanda Gamarala	do.	2	0	0
7417	Crown	do.	2	1	21
7418	Do.	do.	1	2	30
7419	Do.	do.	1	3	0
7420	Malhamige Kandate	do.	1	2	31
7421	Crown	do.	2	1	32
7422	Do.	do.	4	2	17
7423	Do.	do.	3	1	0
7424	Do.	do.	2	0	30
7425	Velatege Kapurala	do.	2	0	14
7426	B. Wannihami	do.	3	1	31
7427	Crown	do.	1	3	27
7428	Naiduralage Appurala	do.	1	3	13
7429	Dingiralage Appurala	do.	0	3	20
7430	S. Kadira Velate	do.	0	3	38
7431	Appuralage Velate	do.	1	0	0
7432	Crown	do.	1	1	24
7433	Do.	do.	2	2	8
7434	Do.	do.	1	0	27
7435	Do.	do.	2	3	28
7436	Kadira Velate	do.	5	2	15
7437	S. Gamaralage Velate	do.	5	3	0
Preliminary plan 1,964. Village—Iratperiyakulam.					
7499	K. Kapurala	Open land	0	3	14
7500	A. Menik Etana	do.	0	1	28
7502	A. Sinnate Vedrala	Jungle	1	0	20

Lot.	Name of Applicant.	Description.	Extent.		
			A.	R.	P.
7505	Siralage Sellate	Clearing	0	1	4
7506	Kawuralage Naidurala	do.	0	2	28
7507	Velatege Jangurala	do.	0	0	21
Preliminary plan 1,989. Village—Maniyarkulam.					
7575	V. Nambirala	Forest	2	0	18
Preliminary plan 1,952. Village—Mahakachchakodi.					
7406	K. Punchirala	Chena	1	1	38
Preliminary plan 1,677. Village—Mamadu.					
6273	K. V. Sellate and N. Lekama	Jungle fit for paddy	3	2	2
6278	K. Kapurala Arachchi	do.	2	2	5
Preliminary plan 1,635. Village—Erupatana.					
6157	Menikralage Wannihami	Chena clearing	5	3	10
6158	Menikralage Kadirate	do.	5	3	35
6159	Nambiralage Menikrala	Old chena	1	3	37
6160	Nambiralage Punchirala	do.	1	3	34
6161	Punchirala Sirala	Chena clearing	2	3	37
6162	Tikiralage Appurala	do.	3	0	0
6163	Amaratege Ukkrara	Old chena	2	0	0
6164	Sellatege Ambarate	do.	0	3	38
6165	Sellatege Kadirate	do.	1	0	0
6166	Kirinaidege Udayare	Chena clearing	1	0	0
6167	Appuralage Kadiravela	do.	1	0	0
6168	Appuralage Kapurala	do.	1	0	0
Preliminary plan 1,525. Village—Mamadu.					
5729	Crown	Forest	1	2	33
Preliminary plan 1,473. Village—Nochchikulam.					
5219	Sinnatege Velate	Irrigable land	4	1	28

Preliminary plan 1,300. Village—Ilamarathankulam.			Extent. A. R. P.	Lot.	Name of Applicant.	Description.	Extent. A. R. P.		
Lot.	Name of Applicant.	Description.					A.	R.	P.
4412	Ratemahatmaya of Vavuniya, for the Crown	Field	8 2 24	6493	Crown	Irrigable land	5	0	18
				6494	Do.	do.	5	3	28
				6495	Do.	do.	6	1	13
				6496	Do.	do.	5	1	10
				6497	Do.	do.	3	1	2
				6479	Do.	do.	4	2	9
Preliminary plan 1,299. Village—Mahakachchakodi.				Preliminary plan 1,717. Village—Pumadu.					
4411	Punchiralage Naidurala	Jungle	6 0 24	6378	Ugurala Gamarala	Forest clearing for paddy	2	3	1
Preliminary plan 1,313. Village—Iratperiyakulam.				6376	U. Velate Korala	Jungle, new clearing	8	1	33
4463	Government Agent	Forest suitable for paddy	1 2 24	Preliminary plan 1,609. Village—Maratamadu.					
4464	Do.	do.	2 2 14	5991	B. Wannakurala	Jungle	5	1	2
4465	Do.	do.	1 0 5	Preliminary plan 1,607. Village—Varikuddiur.					
4467	Do.	do.	1 3 17	C 132	S. P. Kiriyanikiya (and claimant)	Field	11	1	14
4469	Do.	do.	1 1 30	Village—Kalayanur.					
4470	Do.	do.	1 1 20	5984	S. Kadirate	Field	3	0	5
4471	Do.	do.	2 3 8	5982	Punchirala Korala	do.	3	3	31
4473	Do.	do.	3 0 11	5983	W. Kirihami	do.	2	1	13
4474	Do.	do.	0 2 21	Preliminary plan 1,563. Village—Wadiwalapuliyanakulam.					
4443	Appurala Kapurala and others	Jungle	1 3 2	5833	Kediriohayipu	Abandoned field	1	2	12
4444	Do.	do.	1 0 13	5834	Kuppudeyan	do.	1	2	22
4475	Do.	Forest suitable for paddy	1 0 6	5835	Chini Pakiri	do.	1	3	30
4476	Do.	do.	1 3 3	5836	Kappayan Pitche Tampi	do.	2	0	10
4477	Do.	do.	1 1 8	5837	Chinnakanda-kamanchi	do.	1	0	7
4478	Do.	do.	1 1 13	5838	Vappukamanchi	do.	2	0	17
4479	Do.	do.	0 3 22	5839	Chankumma	do.	1	0	0
4480	Do.	do.	1 1 4	5840	Pallitampi	do.	1	0	0
4481	Do.	do.	1 0 0	5841	Atamkanda	do.	1	0	0
4482	Do.	do.	1 0 18	Preliminary plan 1,499. Village—Kadupuliyankulam.					
4483	Do.	do.	0 3 34	5677	V. N. Menika, Vidane	Ancient field, now jungle	8	2	38
4484	Do.	do.	0 3 11	Preliminary plan 1,475. Village—Nochchikulam.					
4485	Do.	do.	1 0 10	5230	Pattatige Punchirala	Fit for paddy	5	1	22
4486	Do.	do.	1 0 0	Preliminary plan 1,753. Village—Periya Olukulam.					
4487	Do.	do.	0 3 24	85	Crown	Irrigable jungle	2	3	8
Preliminary plan 1,324. Village—Mamadu.				86	Do.	do.	1	3	18
4611	Crown	Jungle	1 1 21	87	Do.	do.	1	2	17
4612	Do.	do.	1 2 19	88	Do.	do.	2	2	16
4610	Do.	do.	2 0 12	89	Do.	do.	1	3	26
4624	Do.	do.	1 3 29	90	Do.	do.	1	3	32
4636	Do.	do.	2 1 13	91	Do.	do.	1	3	28
4642	Do.	do.	1 2 14	92	Do.	do.	2	2	8
4648	Do.	do.	1 1 2	93	Do.	do.	3	2	1
4649	Do.	do.	1 2 13	94	Do.	do.	3	1	34
4650	Do.	do.	1 3 6	95	Do.	do.	2	3	33
Preliminary plan 1,733. Village—Iratperiyakulam.				108	Do.	do.	3	3	23
6460	Crown	Irrigable land	4 0 36	101	Do.	do.	1	2	33
6465	Do.	do.	4 2 10	102	Do.	do.	2	1	24
6466	Do.	do.	4 2 22	103	Do.	do.	2	0	8
6468	Do.	do.	4 3 24	109	Do.	do.	1	3	22
6469	Do.	do.	4 2 19	110	Do.	do.	2	1	0
6470	Do.	do.	4 3 12	111	Do.	do.	2	1	3
6471	Do.	do.	4 2 9	112	Do.	do.	1	3	37
6472	Do.	do.	4 3 24	114	Do.	do.	1	2	5
6473	Do.	do.	4 2 9	115	Do.	do.	2	1	22
6474	Do.	do.	4 3 18	116	Do.	do.	1	0	5
6475	Do.	do.	4 1 20	117	Do.	do.	1	1	32
6476	Do.	do.	4 3 24	118	Siralala Gamaralage Kawrala	do.	1	3	6
6477	Do.	do.	4 2 19	119	Crown	do.	2	1	0
6478	Do.	do.	4 3 17	122	Do.	do.	1	2	1
6480	Do.	do.	4 3 36	123	Do.	do.	2	3	30
6481	Do.	do.	4 2 13	124	Do.	do.	2	0	22
6482	Do.	do.	4 2 36	125	Do.	do.	1	0	20
6483	Do.	do.	4 3 24						
6484	Do.	do.	4 2 10						
6485	Do.	do.	4 3 4						
6486	Do.	do.	4 2 1						
6487	Do.	do.	4 3 14						
6488	Do.	do.	4 2 1						
6489	Do.	do.	4 0 0						
6490	Do.	do.	5 0 33						
6491	Do.	do.	2 2 10						
6492	Do.	do.	2 2 9						

Lot.	Name of Applicant.	Description.	Extent.		
			A.	R.	P.
30	Crown	Irrigable jungle	8	1	22
31	Do.	do.	5	2	38
32	Do.	do.	5	2	19
33	Do.	do.	6	0	23

Upset price,—Rs. 10 per acre.

Further information respecting these lands may be obtained from the Surveyor-General, and respecting the conditions of sale from the Assistant Government Agent, Vavuniya.

An irrigation rate must be paid for interest and upkeep for all lands irrigable under restored tanks.

By His Excellency the Governor's command,
 E. NOEL WALKER,
 Colonial Secretary.

No. 306, N. P. වර්ෂ 1898 ක්වූ අගෝස්තු මස 14 වෙනි දින කොළඹ මහසෙනෙවිවරයාගේ නායකත්වයෙන් කන්තෝරුවේදී.

ලදුරු දිසාවේ වවනියාවේ උපළච්ඡන්දනලත් නායකත්වයෙන් විසින් මෙහි පහත සඳහන් වෙන ආණ්ඩුව සන්තක ඉඩම් ආණ්ඩුවේ නියෝගවල ප්‍රකාරයට වර්ෂ 1898 ක්වූ සැප්තැම්බර් මස 27 වෙනි දින වූ අභ්‍යන්තරවද සහ ඊට පසුවද දවලට වවනියා කම්මේරියේදී වෙන් දේසිකර විකුණනට යෙදෙනවා ඇත.

ලදුරු දිසාවේ වවනියා සිංහල පලාතේ කිලෝකම් මුලද දකුණු සහ සිත්තසෙවිවිකුලම් දිංගල කොට්ඨාසයේ පිස්වානියෙහි බිම්කැබෙල්.

සිතියම 1,957. ගම—මහමසිලාකුලුව. අයිතිකම් කිසිවනා—රජසන්තක.

නො.	ඉල්ලුම්කාරයා.	අන්දම.	අ. රු. ප.
7413	ඔවුන්හ	කැලේ	2 2 37
7414	එම	එම	1 3 37
7415	එම	එම	2 0 0
7416	ඩී. කන්දා ගමරල	එම	2 0 0
7417	ඔවුන්හ	එම	2 1 21
7418	එම	එම	1 2 30
7419	එම	එම	1 3 0
7420	මල්කාමියෙ කන්දාන	එම	1 2 31
7421	ඔවුන්හ	එම	2 1 32
7422	එම	එම	4 2 17
7423	එම	එම	3 1 0
7424	එම	එම	2 0 30
7425	වෙලාතෙහෙ කපුරල	එම	2 0 14
7426	ඩී. වන්නිකාමි	එම	3 1 31
7427	ඔවුන්හ	එම	1 2 31
7428	කපුරලගෙ අප්පුරල	එම	1 3 13
7429	සිත්තියරලගෙ අප්පුරල	එම	0 3 20
7430	ඇස්. කදිරවෙලාතෙ	එම	0 3 38
7431	අප්පුරලගෙ වෙලාතෙ	එම	1 0 0
7432	ඔවුන්හ	එම	1 1 24
7433	එම	එම	2 2 8
7434	එම	එම	1 0 27
7435	එම	එම	2 3 28
7436	කදිරවෙලාතෙ	එම	5 2 15
7437	ඇස්. ගමරලගෙ වෙලාතෙ	එම	5 3 0
7499	සිතියම 1,964. ගම—ජරවිටෙරියකුලුව.	එම	0 3 14
7500	කේ. කපුරල	එම	0 1 28
7502	එ. මැනික්සමනි	එම	0 1 28
7505	එ. සිත්තානෙ වෙද	කැලේ	1 0 20
7506	සිරලගෙ සෙල්ලා	එම	0 1 4
7506	කපුරලගෙ කපුරල	එම	0 2 28
7507	ඉම්. ජන්ගුරල	එම	0 0 21

නො.	ඉල්ලුම්කාරයා.	අන්දම.	අ. රු. ප.
7575	සිතියම 1,989. ගම—මණියර් කුලම්.	කැලේ	2 0 18
7406	සිතියම 1,952. ගම—මහකම්මිකොඩිය.	කේ. පුංචිරල	1 1 38
6273	සිතියම 1,677. ගම—මාමඩු.	කේ. ඩී. සෙල්ලාතේ විවලට කොද	3 2 2
6278	සහ ඇත්. ලේකම	කැලේ	2 2 5
6157	සිතියම 1,635. ගම—ඵරුපනාන.	මැ. වන්නිකාමි	5 3 10
6158	මැ. කදිරතෙ	එම	5 3 35
6159	කම්මිලගේ මැනික්	රල	1 3 37
6160	කම්මිලගෙ පුන්ති	රල	1 3 34
6161	පුන්තිරල සිරල	කේන	2 3 37
6162	විකිරලගෙ අප්පුරල	එම	3 0 0
6163	අමරතෙගේ උක්ක	රල	2 0 0
6164	සෙල්ලාතෙගෙ අම	රතෙ	0 3 38
6165	සෙල්ලාතෙගෙකදිරතෙ	එම	1 0 0
6166	කිරිකපියෙගෙ උඩ	සාරෙ	1 0 0
6167	අප්පුරලගේ කදිර	වෙලා	1 0 0
6168	අප්පුරලගෙ කපුරල	එම	1 0 0
5729	සිතියම 1,525. ගම—මාමඩු.	ඔවුන්හ	1 2 33
5219	සිත්තානෙගෙ	අසුරුද්දියකැනි	4 1 28
4412	සිතියම 1,300. ගම—ඉලමාරදන්කුලම්.	ආණ්ඩුව. වෙනුවට වවනියාවේ රචේ	8 2 24
4411	සිතියම 1,299. ගම—මහකම්මිකොඩිය.	පුංචිරලගේ කපුරල	6 0 24
4463	සිතියම 1,313. ගම—ජරවිටෙරියකුලුව.	ආණ්ඩුවේ ඵජන්ත	1 2 24
4464	ඵජන්ත	ඵජන්ත	2 2 14
4465	එම	එම	1 0 5
4467	එම	එම	1 3 17
4469	එම	එම	1 1 30
4470	එම	එම	1 1 20
4471	එම	එම	2 3 8
4473	එම	එම	3 0 11
4474	එම	එම	0 2 21
4443	අප්පුරල කපුරල සහ	කැලේ	1 3 2
4444	කවන් අග	එම	1 0 13
4475	එම	විවලට කොද	1 0 6
4476	එම	කැලේ	1 3 3
4477	එම	එම	1 1 8
4478	එම	එම	1 1 13
4479	එම	එම	0 3 22
4480	එම	එම	1 1 4
4481	ආණ්ඩුවේ ඵජන්ත	එම	1 0 0
4482	ඵජන්ත	එම	1 0 18
4483	එම	එම	0 3 34
4484	එම	එම	0 3 11
4485	එම	එම	1 0 10
4486	එම	එම	1 0 0
4487	එම	එම	0 3 24

සිතියම 1,324. ගම—මාමඩු.		මහත.	
නො.	ඉල්ලුම්කාරයා.	අත්දම.	අ. රු. ප.
4611	බඩුන්ත	කැලේ	1 1 21
4612	එම	එම	1 2 19
4610	එම	එම	2 0 12
4624	එම	එම	1 3 29
4636	එම	එම	2 1 13
4642	එම	එම	1 2 14
4648	එම	එම	1 1 2
4649	එම	එම	1 2 13
4650	එම	එම	1 3 6
සිතියම 1,733. ගම—ජරවිපෙරියකුලම.		මහත.	
නො.	බඩුන්ත	අස්වැද්දියගැනී	කැලේ
6460	බඩුන්ත	කැලේ	4 0 36
6465	එම	එම	4 2 10
6466	එම	එම	4 2 2
6468	එම	එම	4 1 22
6469	එම	එම	4 3 24
6470	එම	එම	4 2 19
6471	එම	එම	4 2 9
6472	එම	එම	4 3 24
6473	එම	එම	4 2 9
6474	එම	එම	4 3 18
6475	එම	එම	4 1 20
6476	එම	එම	4 3 24
6477	එම	එම	4 2 19
6478	එම	එම	4 3 17
6480	එම	එම	4 2 36
6481	එම	එම	4 2 13
6482	එම	එම	4 2 36
6483	එම	එම	4 3 24
6484	එම	එම	4 2 10
6485	එම	එම	4 3 4
6486	එම	එම	4 2 1
6487	එම	එම	4 3 14
6488	එම	එම	4 2 1
6489	එම	එම	4 0 0
6490	එම	එම	5 0 33
6491	එම	එම	2 2 10
6492	එම	එම	2 2 9
6493	එම	එම	5 0 18
6494	එම	එම	5 3 28
6495	එම	එම	6 1 13
6496	එම	එම	5 1 10
6497	එම	එම	3 1 2
6479	එම	එම	4 2 9
සිතියම 1,717. ගම—පුමඩු.		මහත.	
නො.	සුදුරුලගමරුල	විවලට එලිකල	කැලේ
6378	සුදුරුලගමරුල	විවලට එලිකල	2 3 1
6376	පු. දේලාගේ කෝරුල	කැලේ අළුත එලිකලා	8 1 33
සිතියම 1,609. ගම—මරදමමඩු.		මහත.	
නො.	බී. වතාකුරුල	කැලේ	අ. රු. ප.
5991	බී. වතාකුරුල	කැලේ	5 1 2
සිතියම 1,607. ගම—වාරිකුම්බිලාඊ.		මහත.	
නො.	අයිතිකම් කියන්නා—ඇස්. පී. කිරියා පතික්කියා.	කුඹුර	අ. රු. ප.
C 132	ඇස්. පී. කිරියා පතික්කියා	කුඹුර	11 1 14
ගම—කාලගන්දුරුව.		මහත.	
නො.	අයිතිකම් කියන්නා—රජසන්නක.	කුඹුර	අ. රු. ප.
5984	ඇස්. පදිගනේ	කුඹුර	3 0 5
5982	පුත්තරුල කෝරුල	එම	3 3 31
සිතියම 1,563. ගම—වාඩිවලපුලියන්කුලම.		මහත.	
නො.	කදිරිසායිබු	පුත්තකුඹුර	අ. රු. ප.
5833	කදිරිසායිබු	පුත්තකුඹුර	1 2 12
5834	කුප්පමගන්	එම	1 2 22
5835	සිනිපකිරි	එම	1 3 30
5836	කප්පන්පිච්චගමබි	එම	2 0 10

ඉල්ලුම්කාරයා.		මහත.	
නො.	අත්දම.	අ. රු. ප.	මහත.
5837	වින්නකන්ද ගම්මාවි	එම	1 0 7
5838	වාජපුකම්මන්ති	එම	2 0 17
5839	වන්නම්මාව	එම	1 0 0
5840	පල්ලිකම්බි	එම	1 0 0
5841	ආදන්කන්ඩු.	එම	1 0 0
සිතියම 1,499. ගම—කාටුපුලියන්කුලම.		මහත.	
නො.	වී. ඇන්. මැනිකා විදුනේ	පුත්තකුඹුර, දුනට කැලේ	අ. රු. ප.
5677	වී. ඇන්. මැනිකා විදුනේ	පුත්තකුඹුර, දුනට කැලේ	8 2 38
සිතියම 1,475. ගම—තොවිච්චකුලම.		මහත.	
නො.	පත්තානෙගෙ පුත්තරුල	විවලට හොදයි	අ. රු. ප.
5230	පත්තානෙගෙ පුත්තරුල	විවලට හොදයි	5 1 22
සිතියම 1,753. ගම—පෙරියමුඵකුලම.		මහත.	
නො.	බඩුන්ත	වතුරගන්ට පුළුවන් කැලේ	අ. රු. ප.
85	බඩුන්ත	වතුරගන්ට පුළුවන් කැලේ	2 3 8
86	එම	එම	1 3 18
87	එම	එම	1 2 17
88	එම	එම	2 2 16
89	එම	එම	1 3 26
90	එම	එම	1 3 32
91	එම	එම	1 3 28
92	එම	එම	2 2 8
93	එම	එම	3 2 1
94	එම	අස්වැද්දියගැනී කැලේ	3 1 34
95	එම	එම	2 3 33
108	එම	එම	3 3 23
101	එම	එම	1 2 33
102	එම	එම	2 1 24
103	එම	එම	2 0 8
109	එම	එම	1 3 22
110	එම	එම	2 1 0
111	එම	එම	2 1 3
112	එම	එම	1 3 37
114	එම	එම	1 2 5
115	එම	එම	2 1 22
116	එම	එම	1 0 5
117	එම	එම	1 1 32
සිරුලගමරුලගේ කුඹුරුල		මහත.	
118	සිරුලගමරුලගේ කුඹුරුල	එම	1 3 6
119	එම	එම	2 1 0
122	එම	එම	1 2 1
123	එම	එම	2 3 30
124	එම	එම	2 0 22
125	එම	එම	1 0 20
30	එම	එම	8 1 22
31	එම	එම	5 2 38
32	එම	එම	5 2 19
33	එම	එම	6 0 23
සිතියම 1,607. ගම—කාලගන්දුරුව.		මහත.	
නො.	ව. කිරියාම	වෙල	අ. රු. ප.
5983	ව. කිරියාම	වෙල	2 1 13
අත්කරගත වවිනාකම රුපියල් 10යි.			
ආණ්ඩුව විසින් ප්‍රකාශිත කරණලද වැඩවලින් වතුරගන්ට පුළුවන් සිදු එම ඉඩම්වලට ඒ වැඩ වැඩි වුවහොත් සහ පොලිය වසයෙන් දියබද්දක් ගෙවන්නටද ඔහුය.			
මෙම ඉඩම් ගැණ වැඩිදුර තොරතුරු සර්වේකර්පත රාජ්‍ය නාස්සෙගෙත්තු, කොන්දේසි සම්බන්ධ තොරතුරු විනිසාවේ උපද්‍රව්‍යයන්ගෙන් සෙවීමට ලබාගන්නට පුළුවන.			
ආණ්ඩුකාර උතුමානන්වගන්සේගේ ආඥාවලය,			
ජ කොළේ වාසර, මහසෙනෙවරිය වම්බ.			

LAND SALES IN THE NORTH-WESTERN PROVINCE.

No. 1,277, N.-W. P.

Colonial Secretary's Office,
Colombo, August 13, 1898.

ON Thursday, September 22, 1898, the Assistant Government Agent for the Puttalam District will put up to auction, at the Tonigala Resthouse, the under-mentioned portions of Crown Land, on the terms authorized by Government.

Five allotments of land situated in the Demala hatpattu division of the Puttalam District of the North-Western Province.

Preliminary plan 547.

Lot.	Village.	Name of Applicant.	Name of Claimant.	Description.	Extent.	
					A.	R. P.
3802	Maha Uswewa	B. Appuhami and four others	Crown	Land fit for paddy	7	0 13
3823	Do.	do.	do.	do.	11	3 12
3829	Do.	D. H. Phillipsz	do.	do.	8	2 34
3830	Do.	B. Appuhami and four others	do.	do.	4	0 7
3886	Do.	Sergeant Pitche	do.	do.	5	0 28

Upset price,—Rs. 10 an acre.

These lands are benefited by Maha Uswewa tank, and are subject to irrigation rate at the rate of one rupee an acre from the time the lands derive benefit from it.

Further information respecting these lands may be obtained from the Surveyor-General, and respecting the conditions of sale from the Assistant Government Agent, Puttalam.

By His Excellency the Governor's command,

E. NOEL WALKER,
Colonial Secretary.

No. 1,277, N.-W. P.

වම් 1898 ක්වු අගෝස්තු මස 13 වෙනි දින කොළඹ

මහසෙක්කාරිස්උත්තාන්සේගේ කන්තෝරුවේදී.

වෘඪ දිසාවේ පුත්තලම් දිස්ත්‍රික්කේ උපඵ්ජන්තලන්තාන්සේ විසින් ලේඛි ජනන අදහස්වෙත ආණ්ඩුව සන් තක ඉඩම් ආණ්ඩුවේ නියෝගවල ප්‍රකාරයට වම් 1898 ක්වු සැප්තැම්බ්‍ර මස 22 වෙනි දිනවු මුහුස් පනිද්දව තෝතිගල තානායමේදී වෙන්දේසිකර විකුණනට දෙදෙනවා ඇත.

වෘඪ දිසාවේ පුත්තලම් පලාතේ දෙමලගත්තන්තු කොට්ඨාසයේ පිහිටාතිබෙන විම්කුවෙලි.

සිතියම 547. අයිතිකම් කිහිපයා—රජයන්තක.

නො.	ගම.	ඉල්ලුම්කාරයා.	අන්දම.	මහත.	
				අ. රු. ප.	අ. රු. ප.
3802	මහලස්වුව	බී. අප්පුහාමි සහ තවත් 4 දෙනෙක්	වි වපුරන්ට පුළුවන් ඉඩම්	7	0 13
3823	එම	එම	එම	11	3 12
3829	එම	ඩී. එච්. පිලිප්ස්	එම	8	2 34
3830	එම	බී. අප්පුහාමි සහ තවත් 4 දෙනෙක්	එම	4	0 7
3886	එම	සර්ජන්ති	එම	5	0 28

නියමකරණලද මුදල අක්කරයකට රුපියල් 10 බැගින්.

මෙම ඉඩම් මහලස්වුවෙන් ප්‍රයෝජන ලබන නිසා ප්‍රයෝජන ලබන කාලේ පටන් අක්කරයකට රුපියල බැගින් දියබද්දට ගවත්ත.

මෙම ඉඩම් ගැණ වැඩිදුර කාරණ සර්වේචර්ජන්තලන්තාන්සේගෙන්ද, විකිනීමේ කොන්දේසි ගැණ කාරණ වගම් දිසාවේ පුත්තලම් උපඵ්ජන්තලන්තාන්සේගෙන්ද දැනගන්ට පුළුවන.

ගරුකර ආණ්ඩුකාර උතුමානත්තන්සේගේ ආඥාවලෙස,

ජී. නොඑල් වාකර්,
මහසෙක්කාරිස් වම්ක.

No. 1,277, N.-W. P.

கொலோனியல் சர்க்கிடுத்தாரா ஆபீசில்,
கொழும்பில், 1898 ம் ஆகஸ்டு 13 ந்திகதி.

1898 ம ஆண்டு புரட்டாதிபாற் 22 ந்திகதி வியாளச்சிழமை தோனிகல் ரெஸ்டஅவுஸ்சில வடமேன் மாகாணத்து உதவி கவர்ணமேந்து ஏசனறுவாசளால இதையுற் சொல்லப்படருக்கிற முடிகரூரிய காணி துணைடுகளை, அரசாட்சியாரால உத்தரவுண்ணையபட்டிருக்கும் பொருத்தப்பிரகாரம் ஏலத்திற்குறி வீற் கப்படும்.

5 காணி துணைடுகள், வடமேன் மாகாணத்து புத்தளம் டிஸ்திரிக்டின தெடள அப்பத்து பஞ்சுதியிலிருக்கின்றது.

பிளான இலக்கம் 547.
உரித்தாளியின் பெயர்—அரசாட்சி.

காணித்துணைடு இல.	சூழ்ச்சி.	கேள்வீக்காரனின் பெயர்.	விவரம்.	விசாலம். அ. மு. ப.
3802	மா உலவெவ	பி. அப்பு அமியும் மற்றும் 4 பேரும்	நெல்லுவிதைக்ககடிய நிலம்	7 0 13
3823	ஹெ	ஹெ	ஹெ	11 3 12
3829	ஹெ	டி. எச். பிவிஸ்	ஹெ	8 2 34
3830	ஹெ	பி. அப்பு அமியும் மற்றும் 4 பேரும்	ஹெ	4 0 7
3886	ஹெ	சேர்ஜன் பிச்சை	ஹெ	5 0 28

ஏக்கா ஒன்றுக்கு நிதானித்த வீல ரூபாய் 10.

இக்காணிகள் மா ஹெவெவகுளத்தால் பிரயோசனம் பெறுவதினால், பிரயோசனம் பெறும் நாள் துவக்கம் ஏக்கா ஒன்றுக்கு ரூபாய் ஒன்று நீர்பாசல குத்தகைகளுடங்கிருக்கின்றது.

இக்காணிகளைப்பற்றிய மேலதிக வினம்பரம் அளவைத்தலைவரிடத்திலும் வீற்பனை வீன் கொந்திசைப்பற்றி புத்தளம் உதவி கவர்ணமேந்து ஏசனறுத்தரை அவர்களிடத்திலும் வினாவி அறிந்து கொள்ளலாம்.

தேசாதிபதி மகோத்தமர் அவர்களினு கட்டணியணயம்,
ஈ. நோவெல் உவாக்கர்,
இராசாங்க விதிதர்.

No. 1,278, N.-W. P.

Colonial Secretary's Office,
Colombo, August 13, 1898.

ON Monday, October 3, 1898, at 1 o'clock P.M., the Government Agent for the North-Western Province will put up to auction for sale or settlement, at his office in Kurunegala, the under-mentioned portions of Crown Land, on the terms authorized by Government.

Two allotments of land situated in the Hiriyala hatpattu division of the Kurunegala District of the North-Western Province.

Preliminary plan 1,547.

Lot.	Village.	Name of Land.	Name of Claimant.	Description.	Extent. A. R. P.
C 651	Pallyadda	Endurugolleyaya	The Crown and J. Asirvatham	Chena	9 3 30
G 651	Do.	Keהלhena	do.	do.	9 3 26

Upset price,—Rs. 20 per acre.

Further information respecting these lands may be obtained from the Surveyor-General, and respecting the conditions of sale from the Government Agent, North-Western Province.

By His Excellency the Governor's command,

E. NOEL WALKER,
Colonial Secretary.

No. 1,278, N.-W. P.

வ் 1898 ன்வு அகஸ்டு மச 13 வெகி டின கௌடு
மகசெயுதாரிச்சீல்தானிச்செவெ கன்கொர்லேடிச.

புடிகரூரிய காணி துணைடுகளை, அரசாட்சியாரால உத்தரவுண்ணையபட்டிருக்கும் பொருத்தப்பிரகாரம் ஏலத்திற்குறி வீற் கப்படும்.

5 காணி துணைடுகள், வடமேன் மாகாணத்து புத்தளம் டிஸ்திரிக்டின தெடள அப்பத்து பஞ்சுதியிலிருக்கின்றது.

காணித்துணைடு இல.	சூழ்ச்சி.	கேள்வீக்காரனின் பெயர்.	விவரம்.	விசாலம். அ. மு. ப.
O 651	புல்கிசுடி	பி. அப்பு அமியும் மற்றும் 4 பேரும்	நெல்லுவிதைக்ககடிய நிலம்	9 3 30
G 651	புல்கிசுடி	பி. அப்பு அமியும் மற்றும் 4 பேரும்	நெல்லுவிதைக்ககடிய நிலம்	9 3 26

கிணிகல் 1,547. அபிவிக்கல் கிணிகல்—புல்கிசுடி கக செ. அபிவிசுடி.

இக்காணிகள் மா ஹெவெவகுளத்தால் பிரயோசனம் பெறுவதினால், பிரயோசனம் பெறும் நாள் துவக்கம் ஏக்கா ஒன்றுக்கு ரூபாய் ஒன்று நீர்பாசல குத்தகைகளுடங்கிருக்கின்றது.

தேசாதிபதி மகோத்தமர் அவர்களினு கட்டணியணயம்,
ஈ. நோவெல் உவாக்கர்,
இராசாங்க விதிதர்.

No. 1,279, N.-W. P.

Colonial Secretary's Office,
Colombo, August 20, 1898.

ON Monday, October 3, 1898, at 1 o'clock P.M., the Government Agent for the North-Western Province will put up to auction, at his office in Kurunegala, the under-mentioned portions of Crown Land, on the terms authorized by Government.

Two allotments of land situated in the Hiriyala hatputtu division of the Kurunegala District of the North-Western Province.

Preliminary plan No. 537.

Lot.	Village.	Name of Land.	Name of Claimant.	Description.	Extent. A. R. P.
3544	Waduwanegama	Wattahena	Crown	Jungle	6 0 20
3546	Do.	Waduwannewewa and Wewaihalahena	do.	Small tank and jungle	25 3 24
3548	Kalugalla	Migahamullahena	do.	Jungle	5 2 16

Upset price,—Rs. 20.

Further information respecting these lands may be obtained from the Surveyor-General, and respecting the conditions of sale from the Government Agent, North-Western Province.

By His Excellency the Governor's command,
E. NOEL WALKER,
Colonial Secretary.

No. 1,279, N.-W. P.

වම් 1898 ක්වු අගෝස්තු මස 20 වෙනි දින කොළඹ

මහසෙක්‍රතාරිස්ථානයේදී කන්දෝරුවේදී.

වෛශ්ව දිසාවේ කුරුනෑගල ආණ්ඩුවේ ඒජන්සිලන්තානස්සේ විසින් ලෙහි පහත සඳහන්වෙන ආණ්ඩුව සත්කස ඉඩම් ආණ්ඩුවේ නියෝගවල ප්‍රකාරයට වම් 1898 ක්වු ඔක්තෝබ්‍රේ මස 3 වෙනි දින වූ සඳුදා දවල් එකට කුරුනෑගල කවිවේරියේදී වෙන්දේසිකර විකුණනට ගෙදෙනවා ඇත.

වෛශ්ව දිසාවේ කුරුනෑගල පලාතේ හිරියාල හත්පත්තුවේ පිහිටා තිබෙන බිම්කැබලි 2ක්.

සිතියම 537.

නො.	ගම.	ඉඩමේ නම.	අයිතියකම් කියන්නා.	අන්දම.	මහග. අ. ර. ප.
3544	වඩුවත්තේගම	වත්තේගේන	රජසත්කස	කැලේ	6 0 20
3546	එම	වඩුවත්තේ වැව සහ වැවඉහල හේන	එම	පොඩි වැවක් සහ කැලේ	30 1 8
3548	කළුපල	මීගහමුල හේන	එම	කැලේ	9 0 24

නියමකරණලද මුදල අක්කරයක් රුපියල් 20යි.

මෙම ඉඩම් ගැණ වැඩිදුර කාරණා සර්වේයර්ස්ථානයේදී සඳහන්ද, විකිනීමේ කොන්දේසි ගැණ කාරණා වෛශ්ව දිසාවේ ආණ්ඩුවේ ඒජන්සිලන්තානස්සේදී දැනගන්නට පුළුවන.

කුරුනෑගල ආණ්ඩුකාර උතුමානත්තන්සේගේ ආඥාවලෙස,

ඊ. නොඑල් වාකර්,
මහසෙක්‍රතාරිස් වම්හ.

No. 1,280, N.-W. P.

Colonial Secretary's Office,
Colombo, August 20, 1898.

ON Wednesday, October 5, 1898, at 1 o'clock P.M., the Government Agent for the North-Western Province will put up to auction, at his office in Kurunegala, the under-mentioned portions of Crown Land, on the terms authorized by Government.

Seven allotments of land situated in the Weudawili hatpattu division of the Kurunegala District of the North-Western Province.

Preliminary plan 2,224.

Lot.	Village.	Name of Land.	Name of Claimant.	Description.	Extent. A. R. P.
10780	Reddagoda	Halmillagolla	Crown	Forest	10 1 15
Upset price,—Rs. 30 per acre.					
10649	Etumale	Kudabandaragalammukalana	Crown	Forest	4 2 18
Upset price,—Rs. 20 per acre.					
10753	Panagomuwa	Galmullehena	Crown	Chena	2 3 18
Upset price,—Rs. 30 per acre.					

Lot.	Village.	Name of Land.	Name of Claimant.	Description.	Extent.		
					A	R.	P.
Preliminary plan 2,152.							
10592	Yalegama	Talemukalana	Crown	Big jungle	10	3	1
Z 1083	Do.	Kurukosgahamulahena	Pinhami & Ukku Menika	Chena	3	1	33
10593	Do.	Attikkagahamulahena	Crown	do.	3	0	35
Upset price,—Rs. 30 per acre.							
Preliminary plan 29.							
183	Messagammana	Naruppepitiya	Crown	Land fit for paddy	1	1	28
Upset price,—Rs. 25 per acre.							

Further information respecting these lands may be obtained from the Surveyor-General, and respecting the conditions of sale from the Government Agent, North-Western Province.

By His Excellency the Governor's command,
E. NOEL WALKER,
Colonial Secretary.

No. 1,280, N.-W. P.

වමී 1898 ක්වූ අතෝස්තු මස 20 වෙනි දින කොළඹ

මහසෙනෙකාරීජ්ජන්තාන්සේගේ කන්තෝරුවේදීය.

වමී දිසාවේ කුරුනෑගල ආණ්ඩුවේ ඒජන්තජ්ජන්තාන්සේ විසින් මෙහි සහන සඳහන්වෙන ආණ්ඩුව සත්කක ඉඩම් ආණ්ඩුවේ නියෝගවල ප්‍රකාරයට වමී 1898 ක්වූ මක්කෝම්බු මස 5 වෙනි දිනවූ බදද දවල් 1ව කුරු නෑගල කව්වේර්සේදී වෙන්දේසිකර විකුණන්නට යෙදෙනවා ඇත.

වසඹ දිසාවේ කුරුනෑගල පලාතේ වැරදිවිලිකත්පත්තුවේ කොට්ඨාසයේ පිහිටා තිබෙන විමකැබෙලි 7ක්.

සිතියම 2,224. අයිතිකම කියන්නා—රජසත්කක.

නො.	ගම.	ඉඩමේ නම.	අත්දම.	මහත.
				අ. රු. ප.
10780	රැද්දගොඩ	තල්මිල්ලගොල්ල	මූකලාන	10 1 15
නියමකරණලද මුදල අක්කරයක් රුපියල් 30යි.				
සිතියම 2,181.				
10647	ඇතුමලේ	කුඩාවන්වාරගලේ මූකලාන	එම	4 2 18
නියමකරණලද මුදල අක්කරයක් රුපියල් 20යි.				
සිතියම 2,209.				
10753	පතයොමුව	ගල්මුල්ලේ හේන	හේන් ඉඩම	2 3 18
නියමකරණලද මුදල අක්කරයක් රුපියල් 30යි.				
සිතියම 2,152.				
10592	සාලේගම	තලේමූකලාන	මහකැලේ	10 3 1
අයිතිකම කියන්නා—පින්හාමි සහ උක්කුමැනිකා.				
Z 1083	එම	කුරුකොස්ගහමුල හේන	හේන් ඉඩම	3 1 33
10593	එම	අවිචික්කාගහමුල හේන	එම	3 0 35
නියමකරණලද මුදල අක්කරයක් රුපියල් 30යි.				
සිතියම 29. අයිතිකම කියන්නා—රජසත්කක.				
183	මැස්සගම්මන	නාරුප්පේපිටිය	වි ගොවිතැනට ගොදු ඉඩම	1 1 28
නියමකරණලද මුදල අක්කරයක් රුපියල් 25යි.				

මෙම ඉඩම් ගැණ වැඩිදුර කාරණ සර්වේඤ්චන්තාන්සේගෙන්ද, විකිනීමේ කොන්දේසි ගැණ කාරණ වසඹදිසාවේ ආණ්ඩුවේ ඒජන්තජ්ජන්තාන්සේගෙන්ද දැනගන්නට පුළුවන.

ගරුතර ආණ්ඩුකාර උතුමානත්වහන්සේගේ ආඥාවලෙස,
ඊ. නොඑල් වාකර්,
මහසෙනෙකාරීජ්ජ මමිහ.

LAND SALES IN THE NORTH-CENTRAL PROVINCE.

No. 976, N.-C. P.

Colonial Secretary's Office,
Colombo, August 17, 1898.

ON Wednesday, October 5, 1898, at 12 o'clock noon, the Government Agent for the North-Central Province will put up to auction, at his office in Anuradhapura, the under-mentioned portions of Crown Land, on the terms authorized by Government.

Thirty-two allotments of land (30 surveyed and 2 unsurveyed) situated in the Nuwaragampalata division of the Nuwarakalawiya District of the North-Central Province.

Lot.	Village.	Name of Applicant.	Description.	Extent.		
				A.	R.	P.
Preliminary plan 1,164.—Kende korale.						
3356	Nuwarawewa	—	Irrigable land	5	1	18
3400	Do.	—	do.	4	1	5
Preliminary plan 379.—Nuwaragam korale.						
1483	Anuradhapura	—	Paddy land	9	2	0
1480	Timbirikadawala	—	do.	4	2	23
1484	Do.	—	do.	16	1	16
1481	Do.	—	do.	7	1	0
1482	Do.	—	do.	11	3	33
1485	Do.	—	do.	1	2	28
1486	Alankulama	—	do.	16	1	27
1474	Timbirikadawala	—	do.	12	0	34
Preliminary plan 369.—Nuwaragam korale.						
1256	Ralapanawewa	—	Irrigable land	7	0	34
1257	Do.	—	do.	0	2	34
Preliminary plan 384.—Nuwaragam korale.						
1553	Bellankadawala	—	Irrigable land	5	0	37
Preliminary plan 1,269.—Eppawala korale.						
3755	Alutwewa	U. Kapurala	Marshy jungle	1	0	23
Preliminary plan 1,228.—Eppawala korale.						
3670	Eliyadiulwewa	Punchirala Vel-vidane	Low jungle fit for paddy	3	0	10
3668	Do.	Punchirala Vedarala and another	do.	1	0	4
Preliminary plan 1,184.—Nuwaragam korale.						
3527	Anuradhapura	—	Low jungle	0	0	21
3528	Do.	—	Paddy	0	1	26
3529	Do.	—	Cocconut	0	0	22
3530	Do.	—	do.	0	1	11
3533	Do.	—	Portion of old bund	0	0	17
Preliminary plan 1,469.—Wilachchiya korale.						
4548	Wambotuwewa	J. Nambirala	Suitable for paddy	6	0	22
Preliminary plan 988.—Kende korale.						
2862	Ambagahawewa	Sellawannihami and others	Low jungle fit for paddy	24	3	12
Preliminary plan 487.—Nuwaragam korale.						
1766	Turuwila	K. Karolis Appu	Irrigable land	16	2	31
Preliminary plan 1,489.—Nuwaragam korale.						
4611	Galkadawala	Kapuruhami Vel-vidane	Land suitable for paddy	2	0	17
4612	Do.	K. B. Banda and another	do.	9	1	14
4613	Do.	—	do.	1	2	8
4614	Do.	S. Mudalihaimi and another	do.	7	2	6
Preliminary plan 1,519.—Nuwaragam korale.						
4695	Maha-ehetuwewa	K. Ukkurula and another	Land suitable for paddy	2	2	21
For sale previous to survey.—Nuwaragam korale.						
—°	Karambewa	Ukkurula Vel-vidane and five others	Thorny jungle, irrigable	10	0	0
Kende korale.						
—°	Tambalagollewa	K. Amarate	Low jungle	7	0	0

Upset price,—Rs. 10 per acre.

* Unsurveyed.

Further information respecting these lands may be obtained from the Surveyor-General, and respecting the conditions of sale from the Government Agent, North-Central Province, Anuradhapura.

By His Excellency the Governor's command,

E. NOEL WALKER,
Colonial Secretary.

No. 976, N.-C. P.

වර්ෂ 1898 ක්වූ අගෝස්තු මස-17 වෙනි දින කොළඹ මහසෙනෙවිවරයාගේ කටයුතු වාර්තාව.

උතුරුමැද දිසාවේ ආණ්ඩුවේ ඒජන්තලත්තාන්සේ විසින් මෙහි සහන සඳහන්වන ආණ්ඩුව සත්කම ඉඩම් ආණ්ඩුවේ නියෝගවල ප්‍රකාරයට වර්ෂ 1898 ක්වූ මක්කෝබර් මස 5 වෙනි දින වූ බදු දවල් දෙලඟට අනුරාධපුරේ කවිවේරියේදී වෙන්දේසිකර විකුණනට යෙදෙනවා ඇත.

උතුරුමැද දිසාවේ නුවරකලාපීය පලාතේ නුවරගම්පලාතේ කොට්ඨාසයේ පිහිටා තිබෙන මෑත පු බිම් කැබලි 30ක් සහ නොමැනපු බිම් කැබලි දෙකක්.

සියලුම 1,164. කැඳැකෝරලේ.

නො.	ගම.	ඉල්ලුම්කාරයා.	අන්දම.	මහස. ඉ. රු. ප.
3356	නුවරවැව	—	අස්වැද්දීමට පුළුවන් ඉඩම	5 1 18
3400	එම	—	එම	4 1 5
සියලුම 379. නුවරගම්කෝරලේ.				
1483	අනුරාධපුර	—	කුඹුර	9 2 0
1480	තිඹිරිකඩවල	—	එම	4 2 23
1484	එම	—	එම	16 1 16
1481	එම	—	එම	7 1 0
1482	එම	—	එම	11 3 33
1485	එම	—	එම	1 2 28
1486	ආලන්කලම	—	එම	16 1 27
1474	තිඹිරිකඩවල	—	එම	12 0 34
සියලුම 369.				
1256	රලපනාවැව	—	අස්වැද්දීමට පුළුවන්	7 0 34
1257	එම	—	එම	0 2 34
සියලුම 384.				
1553	බෙල්ලන්කඩවල	—	එම	5 0 37
සියලුම 1,269. එස්පාවෙල කෝරලේ.				
3755	අඵන්වැව	පු. කපුරල	වගුර	1 0 23
සියලුම 1,228.				
3670	එලිය දිවුල්වැව	පුත්තිරල වෙල්විදනේ	වි ගොවිතැනට සුදුසුකැලේ	3 0 10
3668	එම	පුත්තිරල වෙදුරල සහ තවත් අයෙක්	එම	1 0 4
සියලුම 1,184. නුවරගම් කෝරලේ.				
3527	අනුරාධපුර	—	සුළුකැලේ	0 0 21
3528	එම	—	කුඹුර	0 1 26
3529	එම	—	පොල්	0 0 22
3530	එම	—	එම	0 1 11
3533	එම	—	—	0 0 17
සියලුම 1,469. විලවිචියකෝරලේ.				
4548	වම්බොවුච්ච	ඒ. නඹුරල	වි ගොවිතැනට සුදුසුඉඩම	6 0 22
සියලුම 988. කැඳැකෝරලේ.				
2862	අඹගහැව	සෙල්ලවත්තිහාමි සහ තවත්අය	එම	24 3 12
සියලුම 487. නුවරගම්කෝරලේ.				
1766	තුරුපිල	කේ. කරෙලිය	අස්වැද්දීමටපුළුවන් ඉඩම	16 2 31
සියලුම 1,489.				
4611	ගල්කඩවල	කපුරුහාමි වෙල්විදනේ	වි ගොවිතැනට සුදුසු ඉඩම	2 0 17
4612	එම	කේ. බි. බන්ධා සහ තවත්අයෙක්	එම	9 1 14
4613	එම	—	එම	1 2 8
4614	එම	ඇස්. මුදලිහාමි සහ තවත්අයෙක්	එම	7 2 6
සියලුම 1,519. නුවරගම්කෝරලේ.				
4695	මහඇහැටුවැව	කේ. ලක්කුරල සහ තවත්අයෙක්	එම	2 2 21
—*	කරඹැව	ලක්කුරල වෙල්විදනේ සහ තවත් පස්දෙනෙක්	අස්වැද්දීමටපුළුවන් සවු කැලේ	10 0 0
කැඳැකෝරලේ.				
—*	තඹලකෝල්ලැව	කේ. අමරනේ	සුළුකැලේ	7 0 0

* නොමැනපු ඉඩම්.

මෙම ඉඩම් ගැණ වැඩිදුර කාරණා සර්වේසර්පනරාලත්තාන්සේගෙන්ද, විකිනීමේ කොන්දේසිගැණ වැඩිදුර කාරණා අනුරාධපුරේ ඒජන්තලත්තාන්සේගෙන්ද දැනගන්නට පුළුවන.

ගරුකර ආණ්ඩුකාර උතුරුමානවහන්සේගේ ආඥාවලස,
 ඊ. හොඵල් මාකර්,
 මහසෙනෙවිවරයාගේ වම්මන.

No. 977, N.-C. P.

Colonial Secretary's Office,
Colombo, August 17, 1898.

ON Wednesday, October 5, 1898, at 12 o'clock noon, the Government Agent for the North-Central Province will put up to auction, at his office in Anuradhapura, the under-mentioned portions of Crown Land, on the terms authorized by Government.

Fifty-three allotments of land (52 surveyed and 1 unsurveyed) situated in the Kalagampalata division of the Nuwarakalawiya District of the North-Central Province.

Preliminary plan 286.—Negampaha korale.

Lot.	Village.	Description.	Extent. A. R. P.
785½	Maha Ottapahuwa	Irrigable land	1 0 16
Preliminary plan 1,115.—Kelegam korale.			
3189	Kaduruwegama	Irrigable land	3 2 1
Preliminary plan 1,104.—Negampaha korale. Applicant—Tikira.			
3010	Galatabendiwewa	Low jungle	1 2 30
Preliminary plan 1,111.—Kelegam korale. Applicant—Tikirala Vél-vidana and four others.			
3112	Nikawewa	Chena	7 1 3
Preliminary plan 1,160.—Kiralawa korale. Applicant—W. Aluma and others.			
3338	Teldinanwewa	Jungle	3 2 1
Preliminary plan 1,253.—Kiralawa korale. Applicant—T. Kapurala.			
3729	Ihalagama	Land suitable for paddy	4 1 10
Preliminary plan 1,317.—Kelegam korale.			
3920	Kaduruwegama	Land suitable for paddy	7 0 33
3922	Do.	do.	12 0 10
3923	Do.	do.	10 3 0
3924	Do.	do.	7 3 32
3926	Do.	do.	9 2 24
3927	Do.	do.	5 2 20
3928	Do.	do.	12 2 21
3929	Do.	do.	8 2 19
3930	Do.	do.	10 0 34
3932	Do.	do.	10 0 22
3933	Do.	do.	8 2 2
3934	Do.	do.	10 0 0
3935	Do.	do.	9 3 2
3936	Do.	do.	9 0 16
3937	Do.	do.	8 3 23
3938	Do.	do.	10 1 22
3939	Do.	do.	10 1 7
3940	Do.	do.	9 0 37
3941	Do.	do.	9 2 2
3942	Do.	do.	9 3 39
3943	Do.	do.	9 2 6
3944	Do.	do.	9 2 29
3945	Do.	do.	10 0 26
3946	Do.	do.	9 3 34
3947	Do.	do.	9 1 28
3948	Do.	do.	9 2 11
3949	Do.	do.	10 0 23
3950	Do.	do.	9 2 37
3951	Do.	do.	9 2 11
3952	Do.	do.	11 2 12
3953	Do.	do.	9 3 30
3954	Do.	do.	9 2 23
3955	Do.	do.	9 3 14
3956	Do.	do.	10 0 20
3957	Do.	do.	11 3 31
3958	Do.	do.	11 1 4
3959	Do.	do.	10 1 17
3960	Do.	do.	10 0 0
3961	Do.	do.	9 2 13
3962	Do.	do.	13 2 6
3963	Do.	do.	8 1 16
3964	Do.	do.	9 1 21
3965	Do.	do.	7 1 31
3966	Do.	do.	8 0 0
3967	Do.	do.	10 1 13
3968	Do.	do.	8 3 30

For sale previous to survey.—Maminiya korale.
Applicant—Janguwa Henaya.

Lot.	Village.	Description.	Extent. A. R. P.
—	Kirimetiyawa	Low jungle Unsurveyed.	2 0 0

Upset price,—Rs. 10 per acre.

Lands described in preliminary plan 1,317 are benefited by the restoration of Kalawewa and its Yoda-ela, and are subject to an annual irrigation rate of Re. 1 per acre, payable by the purchasers.

Further information respecting these lands may be obtained from the Surveyor-General, and respecting the conditions of sale from the Government Agent, North-Central Province.

By His Excellency the Governor's command,

E. NOEL WALKER,
Colonial Secretary.

No. 977, N.-C. P.

වසී 1898 සඳු අගෝස්තු මස
17 වෙනි දින කොළඹ මහ
සෙනෙට්ටුවේදී මහා සභාවේදී
කන්තෝරුවේදී.

උතුරු මැද දිසාවේ ආණ්ඩුවේ මහජනකරණයට
සේ පිහිටි වෙනි පහත සඳහන් වෙන ආණ්ඩුව
සත්කම ඉඩම් ආණ්ඩුවේ නියෝගවල ප්‍රකාරයට වසී
1898 සඳු මක්කෝබර් මස 5 වෙනි දිනට බදුද අනු
රාධපුරේ කවිවේරියේදී වෙන්දේසි කර විකුණනට
සෛද්‍යවූ ඇත.

උතුරු මැද දිසාවේ නුවරකලාවිස පලාතේ කලාගම්
පලාත කොට්ඨාසයේ පිහිටා තිබෙන මෑතක විමසාලී
52ක් සහ නොමෑතක විමසාලී ලක්ද.

සිතියම 236. නැගම්පහකෝරලේ.
අයිතිකම් කියත්තා—ආණ්ඩුව.
මේ ඉඩම්වලට ඉල්ලුම්කාරයෙක් නැත.

නො:	මහ.	අත්දම.	මහත. අ. රු. ප.
785½	මහඹිතාපසුව	අස්වද්දන්වපුළු වත් බිම	1 0 16
3189	සිතියම 1,115. කදුරුවම	කලාගම්කෝරලේ. අස්වද්දන්ව පුළු වත් බිම	3 2 1
3010	සිතියම 1,104. ගලටබැදිවැව	නැගම්පහකෝරලේ. ඉල්ලුම්කාරයා—විකිණ. සුළුකැලේ	1 2 30
3112	සිතියම 1,111. නිකවැව	කලාගම්කෝරලේ. ඉල්ලුම්කාරයා—විකිණරු වෙල්ලිදානේ සහ කවන් කතරදෙනේ.	7 1 3
3338	සිතියම 1,160. කෙල්ලිකන්වැව	කිරලව කෝරලේ. ඉල්ලුම්කාරයා—ඩබ්ලිව්. අරුමා සහ කවන් අස. කැලේ	3 2 17
3729	සිතියම 1,253. ඉහලගම	ඉල්ලුම්කාරයා—වි. කපුරුල. වි. ගොවිතැනට සුදුසු ඉඩම	4 1 10
3920	සිතියම 1,317. ඉහලගම	කලාගම්කෝරලේ. මේ ඉඩම්වලට ඉල්ලුම්කාරයෙක් නැත. වි. ගොවිතැනට සුදුසු ඉඩම	7 0 33
3922	එම	එම	12 0 10
3923	එම	එම	10 3 0
3924	එම	එම	7 3 22
3926	එම	එම	9 2 24
3927	එම	එම	5 2 20

නො.	ගම.	අක්ෂර.	මහක.
		අ. රු. ප.	අ. රු. ප.
3928	ඉහලගම	වි. ගොවිතැනට	12 2 21
		සුදුසු ඉඩම	
3929	එම	එම	8 2 19
3930	එම	එම	10 0 34
3932	එම	එම	10 0 22
3933	එම	එම	8 2 2
3934	එම	එම	10 0 0
3935	එම	එම	9 3 2
3936	එම	එම	9 0 16
3937	එම	එම	8 3 23
3938	එම	එම	10 1 22
3939	එම	එම	10 1 7
3940	එම	එම	9 0 37
3941	එම	එම	9 2 2
3942	එම	එම	9 3 39
3943	එම	එම	9 2 6
3944	එම	එම	9 2 29
3945	එම	එම	10 0 26
3946	එම	එම	9 3 34
3947	එම	එම	9 1 28
3948	එම	එම	9 2 11
3949	එම	එම	10 0 23
3950	එම	එම	9 2 37
3951	එම	එම	9 2 11
3952	එම	එම	11 2 12
3953	එම	එම	9 3 30
3954	එම	එම	9 2 23
3955	එම	එම	9 3 14
3956	එම	එම	10 0 20
3957	එම	එම	11 3 31
3958	එම	එම	11 1 4
3959	එම	එම	10 1 17

නො.	ගම.	අක්ෂර.	මහක.
		අ. රු. ප.	අ. රු. ප.
3960	ඉහලගම	වි. ගොවිතැනට	10 0 0
		සුදුසු ඉඩම	
3961	එම	එම	9 2 13
3962	එම	එම	13 2 6
3963	එම	එම	8 1 16
3964	එම	එම	9 1 21
3965	එම	එම	7 1 31
3966	එම	එම	8 0 0
3967	එම	එම	10 1 13
3968	එම	එම	8 3 30

මාමිනියාකෝරලේ. මැනීමට මත්තෙන් විකිනීමට.

—* කිරිමැවියාව සුළු කැලේ 2 0 0

* නොමැනසු.
අක්කරයක් රූපියල් දහයේ පටන් විකුනනට යෙදෙනවා ඇත.

නොමමර 1317වේ ජලාන කඩදසියේ ජෙන ඉඩම් කලාවැවෙන් සහ යෝදාලොකුන් ප්‍රයෝජන ලබන බැවින් අක්කරයට අවරුද්දට රූපියල් 1 බැගින් ඒ ඉඩම්වලට ගැනුණකාරයින් විසින් වතුර බිඳද ගෙවනටත් ඔහුය.

මෙම ඉඩම් ගැන වැඩිදුර කාරණා සර්වේෂර්ජරයාලේ උත්තාන්යේගෙන්ද, විකිනීමේ කොන්දේසිය ගැන උතුරුමැද දිසාවේ ආණ්ඩුවේ මහජනතලන්කාන්යේ ගෙන්ද දැනගන්නට පුළුවන.

ආණ්ඩුකාර උතුමානන්වගන්යේගේ ආඥාවලෙස,
ජ. නොඑල් වාකර්,
මහසෙක්‍රතාරීස් වමිහ.

No. 978, N.-C. P.

Colonial Secretary's Office,
Colombo, August 18, 1898.

ON Wednesday, September 23, 1898, at 12 o'clock noon, the Government Agent for the North-Central Province will put up to auction, at Minneriya, the under-mentioned portions of Crown Land, on the terms authorized by Government.

An allotment of land situated in the Megoda pattuwa division of the Tamankaduwa district of the North-Central Province.

For sale previous to survey—Megoda pattuwa.

Village.	Claimant—Crown. Name of Applicant.	Description.	Extent. A. R. P.
Topawewa at 15th milepost, Habarana-Topawewa road.	Allis Appu	Low jungle	10 0 0

Upset price,—Rs. 10 per acre.

Further information respecting this land and conditions of sale may be obtained from the Government Agent, North-Central Province.

By His Excellency the Governor's command,
E. NOEL WALKER,
Colonial Secretary.

No. 978, N.-C. P.

වමි 1898 ස්වූ අගෝස්තු මස 17 වෙනි දින කොළඹ මහසෙක්‍රතාරීස් උත්තාන්යේගේ කන්යෝරුවේදීය.

උතුරුමැද දිසාවේ ජනතලන්කාන්යේ විසින් මෙහි පහත සඳහන්වෙන ආණ්ඩුව සන්තක ඉඩම ආණ්ඩුවේ නියෝගවල ප්‍රකාරයට වමි 1898 ස්වූ සැප්තැම්බ් මස 23 වෙනි දිනවූ බද්ද දවල් 12ට මත්තේරියේදී වෙන්දේසිකර විකුනනට යෙදෙනවා ඇත.

උතුරුමැද දිසාවේ නමන්කඩුව පලාතේ මෙගොඩපත්තුවේ කොවිභාසයේ පිහිටා තිබෙන බිම්කැබෙලි 1ක්.

ගම.	නම.	ඉල්ලීම්කාරයා.	අක්ෂර.	මහක.
			අ. රු. ප.	අ. රු. ප.
කෝපාවැවේ හබරන හිට කෝපා වැවට සහ පාර 15 කනුව ලහ අක්කරයක් රූපියල් 10යි.	නොමැනසු ඉඩම.	අල්ලීස්අල්පු	ලඳු බිම	10 0 0

මේ ඉඩම ගැන සහ විකිනීමේ කොන්දේසි ගැනත් කාරයා උතුරුමැද දිසාවේ ජනතලන්කාන්යේ ගෙන් දැනගන්නට පුළුවන.

ගරුභර ආණ්ඩුකාර උතුමානන්වගන්යේගේ ආඥාවලෙස,
ජ. නොඑල් වාකර්,
මහසෙක්‍රතාරීස් වමිහ.

No. 979, N.-C. P.

Colonial Secretary's Office,
Colombo, August 18, 1898.

ON Wednesday, September 23, 1898, at 12 o'clock noon, the Government Agent for the North-Central Province will put up to auction, at Minneriya, the under-mentioned portions of Crown Land, on the terms authorized by Government.

Seventeen allotments of land situated in the Tamankaduwa division of the North-Central Province.

Preliminary plan 288.—Megoda pattuwa.

Lot.	Village.	Name of Applicant.	Description.	Extent.		
				A.	R.	P.
1111	Gallella	Kader Meera Odear and others	Paddy field	23	3	31
1140	Gallella	Preliminary plan 302.—Megoda pattuwa. Kader Meera Odear and others	Paddy field	26	1	7
1141	Do.	do.	do.	26	0	0
1162	Velankadu	Preliminary plan 313.—Megoda pattuwa. Avaladi Odear	Paddy field	1	2	28
2937	Pudu-ur	Preliminary plan 1,038.—Megoda pattuwa. K. Segu Meedin	Jungle	6	2	39
2941	Pudu-ur	Preliminary plan 1,042.—Megoda pattuwa. A. Mira Kandu	Garden	0	1	3
2944	Do.	Asanpillai Marikkan and others	Open land	11	3	16
2945	Do.	Meera Lebbe Marikkan	do.	4	3	6
1117	Mutukal	Preliminary plan 292.—Egoda pattuwa. Pattiniar Sellappa	Paddy field	3	0	21
1123	Alinchipotana	Preliminary plan 296.—Egoda pattuwa. Mohamedo Meydin and others	Paddy field	23	3	30
1154	Karapolai	Preliminary plan 307.—Egoda pattuwa. Pattiniar Vattai Vidane	Paddy field	4	2	31
1165	Alinchipotana	Preliminary plan 316.—Egoda pattuwa. Meera Lebbe Pakir	Paddy field	1	3	25
1164	Samanputi	Preliminary plan 315.—Egoda pattuwa. Velan Talan and others	Paddy field	2	1	20
1152	Samanputi	Preliminary plan 306.—Egoda pattuwa. W. Kanawadi	Paddy field	5	1	0
1153	Do.	Velan Kasey and others	do.	31	1	16
2146	Manampitiya	Preliminary plan 619.—Egoda pattuwa. Sinnatampi Odear	Jungle fit for paddy	8	1	19
2149	Manampitiya	Preliminary plan 622.—Egoda pattuwa. Sinnatampi Odear	Jungle fit for paddy	5	1	12

Upset price,—Rs. 10 per acre.

Further information respecting these lands may be obtained from the Surveyor-General, and respecting the conditions of sale from the Government Agent, Anuradhapura.

By His Excellency the Governor's command,

E. NOEL WALKER,
Colonial Secretary.

No. 979, N.-C. P.

වර්ෂ 1898 ක්වූ අගෝස්තු මස 18 වෙනි දින කොළඹ

මහසෙනෙට්ටුකාරිස්ථලයකට අලුත්කර ගැනීමට දීම.

උතුරු මැද දිසාවේ ආණ්ඩුවේ ඒකස්ථලයකට අලුත්කර ගැනීමට විසින් මෙහි පහත සඳහන් වෙස ආණ්ඩුව සත්කම ඉඩම් ආණ්ඩුවේ නියෝගවල ප්‍රකාරයට වර්ෂ 1898 ක්වූ සැප්තැම්බර් මස 28 වෙනි දින වූ බදාදා දවල් 12ට මින් කෙරෙහිදී වෙන්දේසිකර විකුණන්නට යෙදෙනවා ඇත.

උතුරු මැද දිසාවේ කමත්කඩ පලාතේ කොට්ඨාසයේ පිහිටා තිබෙන බිම්කැබලි 17ක්.

සිතියම 228. මෙහොඬපත්තුව.

කො.	ගම.	ඉල්ලුම්කාරයා.	අන්දම.	මහත.
				අ. ර. ප.
1111	ගල්ලාලේ	කාදර්මිරු උඩසාර් සහ කවත් සිතියම 302.	කුඹුර	23 3 31
1140	එම	කාදර්මිරු උඩසාර් සහ කවත්	එම	26 1 7
1141	එම	එම	එම	26 0 0
1162	වෙලක්කඩු	සිතියම 313. අවලභි උඩසාර්	එම	1 2 28
2937	පුදුර	සිතියම 1,038 කේ. සේගුමේදිත්	කැලේ	6 2 39
2941	කේ. සේගුමේදිත්	සිතියම 1,042. ඒ. උරුසත්තුව	වත්ත	0 1 3
2944	එම	අසන්පුල්ලේ මරික්කත් සහ	එලියක බිම	11 3 16
2945	එම	මිරුලෙඹිබි මරික්කාර්	එම	4 3 6

නො.	ගම.	ඉල්ලීමකාරයා.	අත්දම.	මගන. අ. රු. ප.
1117	මුතුකල්	සිතියම 292. එගොඩපත්තුව. පත්තිනියාර් සෙල්ලපයා	කුඹුර	3 0 21
1123	අලිච්චොතාන	සිතියම 296. මුහම්මද මෙසියදීන් සහ ඔවුන්හ	එම	23 3 30
1154	කරපොලෙඬි	සිතියම 307. පත්තිනියාර්වට්ටිවිදුනේ	එම	4 2 31
1165	අලිච්චොතාන	සිතියම 316. මුරලෙඬිඬේ පකිර්	එම	1 3 25
1164	සමන්දුට්ටි	සිතියම 315. වේලන්කාලන් සහ තවත් අය	එම	2 1 20
1152	එම	සිතියම 306. වඩලිච්චි. කනවද්ද	කුඹුර	5 1 0
1153	එම	වේලන්කාසි සහ තවත්	එම	31 1 16
2146	මත්තමපිටිය	සිතියම 619. සිත්තමමිඬි උඩයාර්	වියට ගොඳු බිම	8 1 19
2149	එම	සිතියම 622. සිත්තමමිඬි උඩයාර්	එම	5 1 12

විකිනීමේ ගණිත අත්කරයක් රුපිඳුල් 10 ගනනේය.

මෙම ඉඩම් ගැණ වැඩිදුර කාරණා සර්වේකර්පනරුල්ලන්තාත්සේනෙත්ද, විකිනීමේ කොන්දේසි ගැණ කාරණා උතුරුමැද දිසාවේ ආණ්ඩුවේ ඒජන්තරුන්තාත්සේනෙත්ද දැනගන්වි පුළුවන.

ගරුකර ආණ්ඩුකාර උතුමානත්වගත්සේනේ ආඥාවලෙස,
ඊ. නොඑල් වාකර්,
මහසෙත්තකාර්ස් වමන.

LAND SALES IN THE PROVINCE OF SABARAGAMUWA.

No. 291, P. OF S.

Colonial Secretary's Office,
Colombo, August 18, 1898.

ON Friday, November 25, 1898, at 1 o'clock P.M., the Assistant Government Agent for the Kegalla District of the Province of Sabaragamuwa will put up for sale, at his office in Kegalla, the under-mentioned portions of Crown Land, on the terms authorized by Government.

Twenty-four allotments of land situated in the Kegalla District of the Province of Sabaragamuwa.

Preliminary plan 7,991.—Galboda korale, Egodapota pattuwa.
Situation—Attangoda.

Lot.	Name of Land.	Description.	Extent.			Upset Price per Acre. Rs.
			A.	R.	P.	
5225	Pinnalandamukalana	Forest (for sale)	6	2	9	100
5227	Unapanduragawamukalana	do.	16	1	8	100
5228	Welehenamukalana	do.	2	1	22	100
5230	Nakanuwamukalana	do.	0	2	7	100
5231	Annasigalagawamukalana	do.	3	0	33	100
5232	Kudumirisemukalana	do.	4	1	37	100
5233	Potudeniyamukalana	do.	2	1	22	100
5234	Potudeniyahena	Chena (for sale)	2	1	10	100
5235	Atugodayayamukalana	Forest (do.)	16	3	30	100
5236	Dodangahamulatennamukalana	do.	2	3	20	100
5237	Karadiyagallamukalana	do.	1	0	34	100
5238	Beliattagawamukalana	do.	3	2	11	100
M 441	Diyanawattahena	do.	3	0	27	100
5239	Sulabendimukalana	do.	10	0	15	100
5240	Kapukotuwamukalana	do.	8	3	8	100
5241	Godapolayaya amunemukalana	do.	4	3	20	100
N 441	Vaniwelgollehena	do.	1	1	31	100
O 441	Totillagollahena	do.	1	3	11	100
5242	Andiyadeniyamukalana	do.	2	0	6	100

Preliminary plan 646.—Kinigoda korale, Walgam pattuwa.
Situation—Madana.

Lot.	Name of Land.	Description.	Extent.			Upset Price per Acre. Rs.
			A.	R.	P.	
1975	Wagollemukalana	Forest (for sale)	1	2	13	15
1976	do.	do.	1	2	24	15
1978	Yakambagahamulahena	Forest and chena (for sale)	12	0	8	15

Preliminary plan 730.—Kinigoda korale, Meddemedaliya pattuwa.
Situation—Malakariya.

J 90	Panawellagahamulahena	Chena (for sale)	0	3	18	25
K 90	Gaskadurugahamulahena	do.	0	3	19	25

Further information regarding these lands may be obtained from the Surveyor-General, and respecting the conditions of sale from the Assistant Government Agent, Kegalla.

By His Excellency the Governor's command,

E. NOEL WALKER,
Colonial Secretary.

No. 291, P. OF S.

වම 1898 ක්වූ අගෝස්තු මස 20 වෙනි දින කොළඹ
මහසෙනෙවිතුමා විසින් පනවන ලද නියෝගයට අනුව.

සබරගමු දිසාවේ කැගල්ල දිස්ත්‍රික්කයේ උපර්පත්තලයන්හි පිහිටි මෙහි පහත සඳහන්වන ආණ්ඩුව
සත්කම ඉඩම් ආණ්ඩුවේ නියෝගවල ප්‍රකාරයට වම 1898 ක්වූ නොවැම්බ මස 25 වෙනි දින වූ සිකුරුද
සවස එකව කැගල්ලේ කවිවේරියේදී වෙන්දේසිකර විකුණනු ලබන ගෙදෙපවා ඇත.

සබරගමු දිසාවේ කැගල්ල පලාතේ පිහිටා තිබෙන බිම්කැබලි 24යි.

සිතියම 7,991. ගල්බඩකෝරලේ එගොඩපොතපත්තුවේ.

නො.	ඉඩමේ නම.	තිබෙන ස්ථානය.	අන්දම.	මහස.			අක්කර ගක මිල.
				අ.	රු.	ප.	
5225	පිත්තලන්දේමුකලාන	අත්තනගොඩ	මුකලාන (විකිනීමට)	6	2	9	100
5227	උතපදුරගාවා මුකලාන	එම	එම (එම)	16	1	8	100
5228	වැලේගේනේමුකලාන	එම	එම (එම)	2	1	22	100
5230	නාකනුවමුකලාන	එම	එම (එම)	0	2	7	100
5231	අත්තනසිගලගාවා මුකලාන	එම	එම (එම)	3	0	33	100
5232	කුඩුමිරියේමුකලාන	එම	එම (එම)	4	1	37	100
5233	පොකුදෙතියේමුකලාන	එම	එම (එම)	2	1	22	100
5234	පොකුදෙතියේගේන	එම	ගේන (එම)	2	1	10	100
5235	අටුගොඩගායේමුකලාන	එම	මුකලාන (එම)	16	3	30	100
5236	දෙඩන්ගමුකලාන	එම	එම (එම)	2	3	20	100
5237	කරදිගගොල්ලේමුකලාන	එම	එම (එම)	1	0	34	100
5238	බෙලිඅත්තනගාවා මුකලාන	එම	එම (එම)	3	2	11	100
M 441	දිගනාවන්ගේන	එම	එම (එම)	3	0	27	100
5239	ඒලාබැදිමුකලාන	එම	එම (එම)	10	0	15	100
5240	කපුකොටුවමුකලාන	එම	එම (එම)	8	3	8	100
5241	ගොඩපොලගායේ අමුනේ මුකලාන	එම	එම (එම)	4	3	20	100
N 441	වෙනිවැල්ගොල්ලේගේන	එම	එම (එම)	1	1	31	100
O 441	තොටිල්ලගොල්ලේගේන	එම	එම (එම)	1	3	11	100
5242	අත්තනදෙතියේමුකලාන	එම	එම (එම)	2	0	6	100

සිතියම 646. කිනිගොඩකෝරලේ වල්ගමපත්තුවේ.

1975	වංගොල්ලේමුකලාන	මාදන	එම (එම)	1	2	13	15
1976	එම	එම	එම (එම)	1	2	24	15
1978	ගකබගමුකලාන	එම	එම සහ ගේන (එම)	12	0	8	15

සිතියම 730. මැදදේමැදිලපත්තුවේ.

T 90	පනාවැල්ලගමුකලාන	මාලකාරිය	ගේන (එම)	0	3	18	25
K 90	ගස්කදුරුගමුකලාන	එම	එම (එම)	0	3	19	25

මෙම ඉඩම් ගැණ වැඩිදුර කාරණ සර්වේච්ඡිතයන්ගෙන්ද, විකිනීමේ කොන්දේසි ගැණ
කාරණ කැගල්ලේ ආණ්ඩුවේ උපර්පත්තලයන්හි පිහිටි ගෙදෙපවා ඇත.

ගරුකර ආණ්ඩුකාර උතුරු මහත්මයාණන්ගේ ආඥාවලට,

ජ. නොඑල් මාකර්,
මහසෙනෙවිතුමා විසින්.

NOTICE UNDER ORDINANCE No. 1 OF 1897.

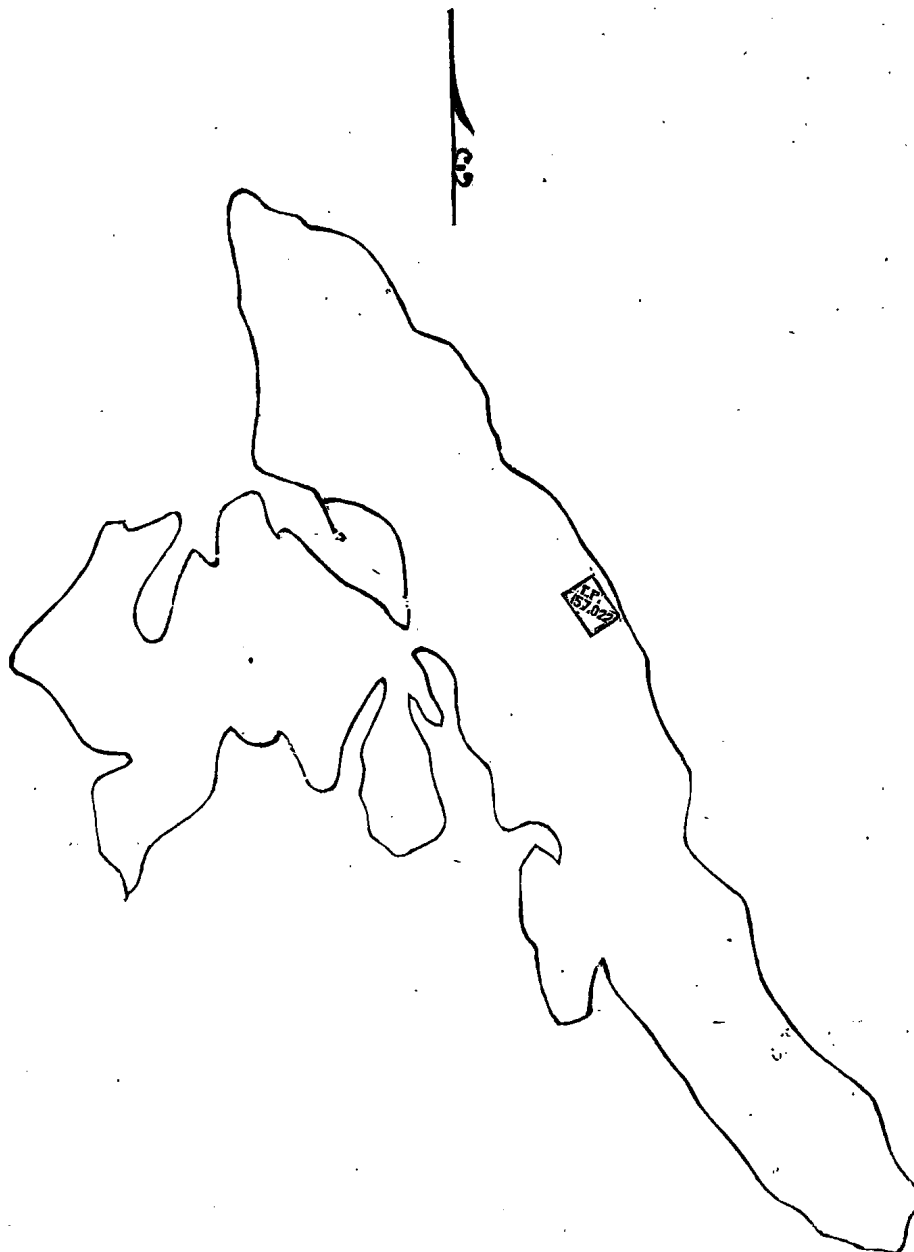
[An Ordinance relating to Claims to Forest, Chena, Waste, and Unoccupied Lands.]

Order under Section 2 of Ordinance No. 1 of 1897, declaring the Land to be Crown Property.

In the matter of land commonly called and known as Peragasketiya forest, situate in the village of Diviture in the Galle-Gangaboda pattu, in the Southern Province, and of the Ordinance No. 1 of 1897.

THE notice required by section 1 of the Ordinance No. 1 of 1897 having been duly published in the *Government Gazette* and in two of the newspapers published in the Island, the first of such publications in the said *Gazette* having been in the *Gazette* No. 5,544, dated April 15, 1888, and no claim having been made to the said land or to any interest therein within the period of three months from the said date of the said notice :

I, Herbert Wace, Government Agent of the Southern Province, under and by virtue of the powers vested in me in that behalf by section 2 of the said Ordinance, do hereby on this Fifteenth day of July, 1898, order and declare that the said land, commonly called and known as Peragasketiya forest, situate in the village of Diviture in the Galle-Gangaboda pattu, in the Southern Province, and shown as lots 335 and 431 in village plan dated July 23, 1861, and lot No. 7,427 in preliminary plan No. 3,238 of lands situate in the said village, a certified copy whereof is hereunto.



annexed, and containing in extent about 177 acres exclusive of land described in title plan No. 157,022, and bounded as follows: on the north by Denuahenaliyaddakumbura and Peragasketiyakumbura, on the south by Soorielewilla and Peragasketiyakumbura; on the east by Peragasketiyakumbura; and on the west by Demahenaliyaddakumbura, Borakada, Udumulla, Egodawilla, and Soorielewilla, and land described in title plan No. 149,484—is the property of the Crown.

Galle Kachcheri,
The 15th day of July, 1898.

H. WACE,
Government Agent.

Order under Section 2 of Ordinance No. 1 of 1897, declaring the Land to be Crown Property.

In the matter of land commonly called and known as Gulane and Nagas, situate in the village of Diviture in the Galle-Gangaboda pattu, in the Southern Province, and of the Ordinance No. 1 of 1897.

THE notice required by section 1 of the Ordinance No. 1 of 1897 having been duly published in the *Government Gazette* and in two of the newspapers published in the Island, the first of such publications in the said *Gazette* having been in the *Gazette* No. 5,544 dated the 15th April, 1898, and no claim having been made to the said land or to any interest therein within the period of three months from the said date of the said notice:

I, Herbert Wace, Government Agent of the Southern Province, under and by virtue of the powers vested in me in that behalf by section 2 of the said Ordinance, do hereby on this Fifteenth day of July, 1898, order and declare that the said land, commonly called and known as Gulane and Nagas, situate in the village of Diviture in the Galle-Gangaboda pattu, in the Southern Province, and shown as lots 383, 379, 533, 532, and 375 in village plan dated July 23, 1861, and lot No. 2,142 in preliminary plan No. 1,660 of lands situate in the said village, a certified copy whereof is



Surveyor-General's Office,
Colombo, September 30, 1897.

P. D. WARREN,
Assistant Surveyor-General.

hereunto annexed, and containing in extent about 230 acres, exclusive of land described in title plan No. 145,334, and bounded as follows: on the north by Weralugahawatta and Weralugahakumbura; on the south by Beliattalanga-wella, Goroggahawatta, Nagaskandewatta, and Gulaewatta; on the east by Halgahawillakumbura, Nagaswatta, and Eliyawatta; and on the west by lands described in title plans Nos. 141,146 and 149,482, Gonagalalangawela, and land described in title plan No. 155,625—is the property of the Crown.

Galle Kachcheri,
The 15th day of July, 1898.

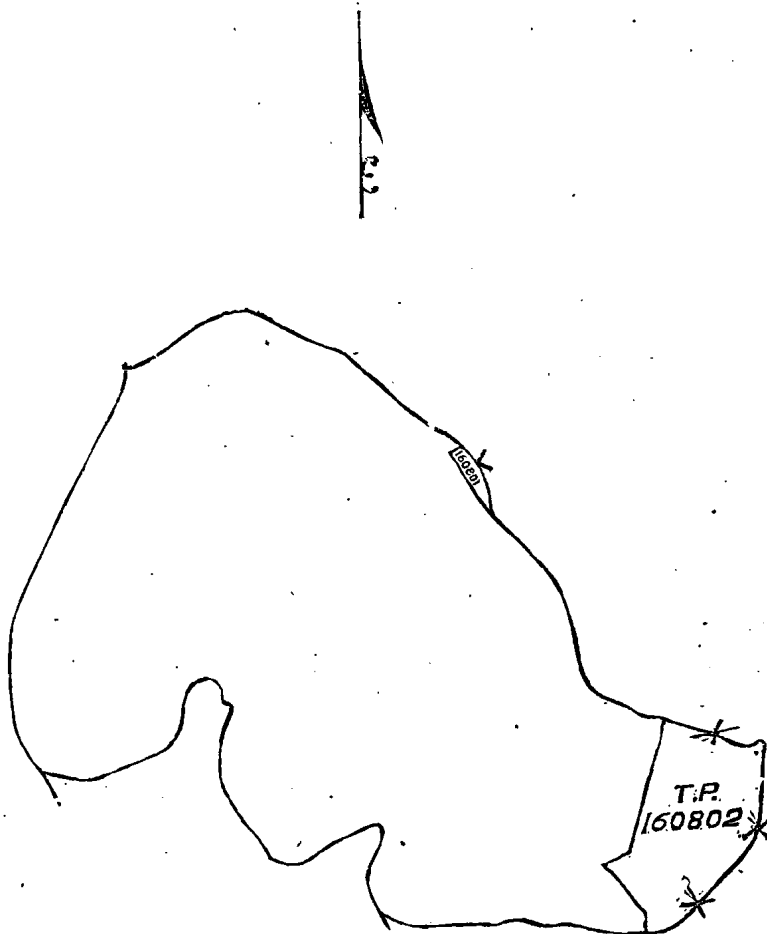
H. WACE,
Government Agent.

Order under Section 2 of Ordinance No. 1 of 1897, declaring the Land to be Crown Property.

In the matter of land commonly called and known as Madawillebedda forest, situate in the village of Diviture in the Galle-Gangaboda pattu, in the Southern Province, and of the Ordinance No. 1 of 1897.

THE notice required by section 1 of the Ordinance No. 1 of 1897 having been duly published in the *Government Gazette* and in two of the newspapers published in the Island, the first of such publications in the said *Gazette* having been in the *Gazette* No. 5,544, dated April 15, 1898, and no claim having been made to the said land or to any interest therein within the period of three months from the said date of the said notice :

I, Herbert Wace, Government Agent of the Southern Province, under and by virtue of the powers vested in me in that behalf by section 2 of the said Ordinance, do hereby on this Fifteenth day of July, 1898, order and declare that the said land, commonly called and known as Madawillebedda forest, situate in the village of Diviture in the Galle-Gangaboda pattu, in the Southern Province, and shown as lot 126 in village plan dated July 23, 1861, and lots



Surveyor-General's Office,
Colombo, September 30, 1897.

P. D. WARREN,
Assistant Surveyor-General.

8,648, 8,652, 8,653, 8,654, 8,649, and 8,650 in preliminary plan No. 3,580 of lands situate in the said village, a certified copy whereof is hereunto annexed, and containing in extent about 40 acres, and bounded as follows: on the north by Milleathakumbura, on the south by Madawillekumbura, on the east by Milleathakumbura and lands described in title plans 160,801 and 160,802, and on the west by Madanillewille Crown forest—is the property of the Crown.

Galle Kachcheri,
The 15th day of July, 1898.

H. WACE,
Government Agent.

Order under Section 2 of Ordinance No. 1 of 1897, declaring the Land to be Crown Property.

In the matter of land commonly called and known as Kiribatawila forest, situate in the village of Diviture in the Galle-Gangaboda pattu, in the Southern Province, and of the Ordinance No. 1 of 1897.

THE notice required by section 1 of the Ordinance No. 1 of 1897 having been duly published in the *Government Gazette* and in two of the newspapers published in the Island, the first of such publications in the said *Gazette* having been in the *Gazette* No. 5,544, dated April 15, 1898, and no claim having been made to the said land or to any interest therein within the period of three months from the said date of the said notice :

I, Herbert Wace, Government Agent of the Southern Province, under and by virtue of the powers vested in me in that behalf by section 2 of the said Ordinance, do hereby on this Fifteenth day of July, 1898, order and declare that the said land, commonly called and known as Kiribatawila forest, situate in the village of Diviture in the Galle-Gangaboda pattu, in the Southern Province, and shown as lots 717, 702, 719, and 731 in village plan dated July 23, 1861, and lots 1,663, 1,664, and 1,665 in preliminary plan No. 1,628 and lot 8,909 in preliminary plan No. 3,673 of lands



Surveyor-General's Office,
Colomb, October 12, 1897.

P. D. WARREN,
Assistant Surveyor-General.

situate in the said village, a certified copy whereof is hereunto annexed, and containing in extent about 140 acres, and bounded as follows: on the north by Nadungahakumbura; on the south by Kiribatawila; on the east by Allihelakumbura, land described in title plan No. 161,899, and Kongalgediyalangawela; and on the west by Kanugawa Udumulla and lands described in title plans Nos. 157,062 and 157,063—is the property of the Crown.

Galle Kachcheri,
The 15th day of July, 1898.

H. WACE,
Government Agent.

Order under Section 2 of Ordinance No. 1 of 1897, declaring the Land to be Crown Property.

In the matter of land commonly called and known as Bokarooketiya forest, situate in the village of Diviture in the Galle-Gangaboda pattu, in the Southern Province, and of the Ordinance No. 1 of 1897.

THE notice required by section 1 of the Ordinance No. 1 of 1897 having been duly published in the *Government Gazette* and in two of the newspapers published in the Island, the first of such publications in the said *Gazette* having been in the *Gazette* No. 5,545, dated the 22nd April, 1898, and no claim having been made to the said land or to any interest therein within the period of three months from the said date of the said notice:

I, Herbert Wace, Government Agent of the Southern Province, under and by virtue of the powers vested in me in that behalf by section 2 of the said Ordinance, do hereby on this Twenty-fifth day of July, 1898, order and declare that the said land, commonly called and known as Bokarooketiya forest, situate in the village of Diviture in the Galle-Gangaboda pattu, in the Southern Province, and shown as lots 250 and 253 in village plan dated 23rd



Lots 250 and 253

Surveyor-General's Office,
Colombo, January 13, 1898.

P. D. WARREN,
Assistant Surveyor-General.

July, 1861, of lands situate in the said village, a certified copy whereof is hereunto annexed, and containing in extent about 25 acres, and bounded as follows : on the north by Bokarooketiya kumbura ; on the south by Bokaroodeniya korale Andey Pahalakumbura ; on the east by Duwapara-addarakumbura ; and on the west by portion of Bokarooketiya forest—is the property of the Crown.

Galle Kachcheri,
The 25th day of July, 1898.

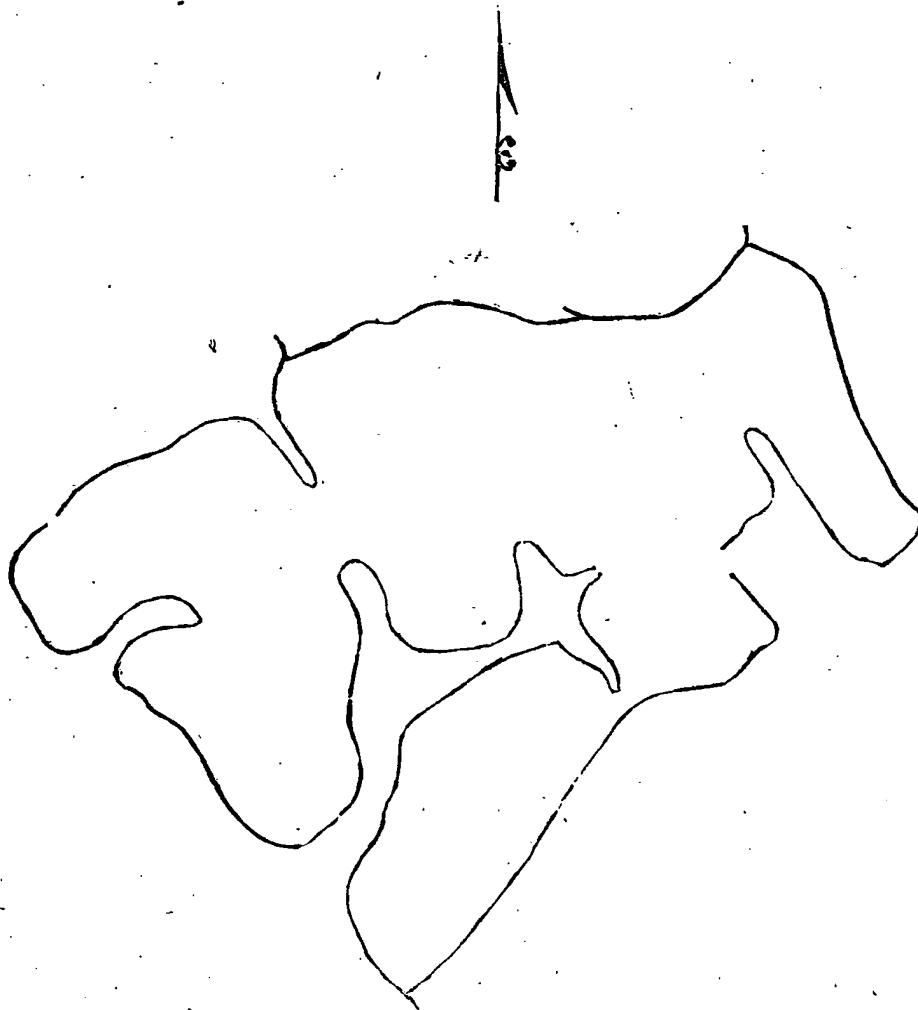
H. WACE,
Government Agent.

Order under Section 2 of Ordinance No. 1 of 1897, declaring the Land to be Crown Property.

In the matter of land commonly called and known as Horawahallaybedda, situate in the village of Diviture in the Galle-Gangaboda pattu, in the Southern Province, and of the Ordinance No. 1 of 1897.

THE notice required by section 1 of the Ordinance No. 1 of 1897 having been duly published in the *Government Gazette* and in two of the newspapers published in the Island, the first of such publications in the said *Gazette* having been in the *Gazette* No. 5,545, dated April 22, 1898, and no claim having been made to the said land or to any interest therein within the period of three months from the said date of the said notice :

I, Herbert Wace, Government Agent of the Southern Province, under and by virtue of the powers vested in me in that behalf by section 2 of the said Ordinance, do hereby on this Twenty-fifth day of July, 1898, order and declare that the said land, commonly called and known as Horawahallaybedda, situate in the village of Diviture in the Galle-Gangaboda pattu, in the Southern Province, and shown as lots 297, 268, 271, 274, and 299 in village plan



Lots 297, 268, 271, 274, and 299

Surveyor-General's Office,
Colombo, January 13, 1898.

P. D. WARREN,
Assistant Surveyor-General.

dated July 23, 1861, of lands situate in the said village, a certified copy whereof is hereunto annexed, and containing in extent about 50 acres, and bounded as follows: on the north by Horawahallaykumbura, on the south by Duvapara-addarakumbura and Maluwala Ihalawatta, on the east by Maluwala Ihalawatta and land described in title plan No. 149,668, and on the west by Horawahallaykumbura—is the property of the Crown.

Galle Kachcheri,
The 25th day of July, 1898.


H. WACE,
Government Agent.

Order under Section 2 of Ordinance No. 1 of 1897, declaring the Land to be Crown Property.

In the matter of land commonly called and known as Delipottekanda or Duwawala Ihalabedda, situate in the village of Diviture in the Galle-Gangaboda pattu, in the Southern Province, and of the Ordinance No. 1 of 1897.

THE notice required by section 1 of the Ordinance No. 1 of 1897 having been duly published in the *Government Gazette* and in two of the newspapers published in the Island, the first of such publications in the said *Gazette* having been in the *Gazette* No. 5,545, dated the 22nd April, 1898, and no claim having been made to the said land or to any interest therein within the period of three months from the said date of the said notice:

I, Herbert Wace, Government Agent of the Southern Province, under and by virtue of the powers vested in me in that behalf by section 2 of the said Ordinance, do hereby on this Twenty-fifth day of July, 1898, order and declare that the said land, commonly called and known as Delipottekanda or Duwawala Ihalabedda, situate in the village of Diviture in the Galle-Gangaboda pattu, in the Southern Province, and shown as lots 155, 165, and 247 A,



Lots 155, 165, and 247A

Surveyor-General's Office,
Colombo, January 13, 1898.

P. D. WARREN,
Assistant Surveyor General.

in village plan dated July 23, 1861, of lands situate in the said village, a certified copy whereof is hereunto annexed, and containing in extent about 37 acres, and bounded as follows: on the north by Delipotta-addarakumbura, on the south by Bokarooketiyakumbura, on the east by Delipottaudumulla, and on the west by portion of Delipottebedda—is the property of the Crown.

Galle Kachcheri,
The 25th day of July, 1898.

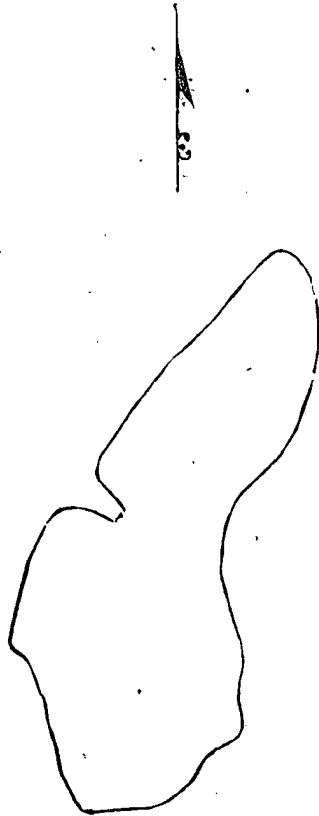
H. WACE,
Government Agent.

Order under Section 2 of Ordinance No. 1 of 1897, declaring the Land to be Crown Property.

In the matter of land commonly called and known as Horawahallay Wellegodabedda, situate in the village of Diviture in the Galle-Gangaboda pattu, in the Southern Province, and of the Ordinance No. 1 of 1897.

THE notice required by section 1 of the Ordinance No. 1 of 1897 having been duly published in the *Government Gazette* and in two of the newspapers published in the Island, the first of such publications in the said *Gazette* having been in the *Gazette* No. 5,545, dated the 22nd April, 1898, and no claim having been made to the said land or to any interest therein within the period of three months from the said date of the said notice:

I, Herbert Wace, Government Agent of the Southern Province, under and by virtue of the powers vested in me in that behalf by section 2 of the said Ordinance, do hereby on this Twenty-fifth day of July, 1898, order and declare that the said land, commonly called and known as Horawahallay Wellegodabedda, situate in the village of Diviture in the Galle-Gangaboda pattu, in the Southern Province, and shown as lot 188 in village plan dated July



Lot 188

Surveyor-General's Office,
Colombo, January 13, 1898.

P. D. WARREN,
Assistant Surveyor-General.

23, 1861, of lands situate in the said village, a certified copy whereof is hereunto annexed, and containing in extent about 20 acres, and bounded as follows: on the north, south, east, and west by Horawahallaykumbura—is the property of the Crown.

Galle Kachcheri,
The 25th day of July, 1898.

H. WACE,
Government Agent.

SALES OF ARRACK, TOLL, AND OTHER RENTS.

NOTICE is hereby given that the following Toll Rents of the Province of Uva, from January 1 to December 31, 1899, will be exposed for sale by public auction at the Badulla Kachcheri on Wednesday, September 7, 1898, at 1 P.M., upon the conditions specified below.

The purchaser will be required to deposit on the day of sale one-twelfth of the purchase amount in cash, and should the offer be accepted by His Excellency the Governor, to furnish approved security for one-half of the whole purchase amount, or in cash for one-third of the whole purchase amount within thirty days of the receipt by him of the Governor's acceptance of his offer.

He will also be required to deposit money to pay the fees of Crown Counsel for examining and giving his opinion on title deeds of properties tendered by him as security, and the fees charged by the Crown Proctor for examining documents and drawing the security bond, and also the expenses of appraising the properties and of registering the security bond.

All title deeds tendered as security should be accompanied by a certificate obtained from the Registrar of Lands that the lands to which they relate are unencumbered. This certificate must be obtained at the cost of the party offering the security.

Further information can be obtained on application to the Government Agent, Uva.

Tolls.

- | | |
|------------------|------------------|
| 1. Wellawaya | 5. Taldena |
| 2. Tanamalwila | 6. Udakumbalwela |
| 3. Marangahawela | 7. Padinawela |
| 4. Lunugala | |

L. W. C. SCHRADER, for Government Agent.

Badulla Kachcheri, August 9, 1898.

විකුණු දිනෙදිම විකුණු මුදලෙන් 12න් පංගුකින් මුදල ගැනුම්කාරයා විසින් කළුමැදියට ගෙවන යුතුය. කවද රුකුමානත්තමයේ විසින් ඔහුගේ ඉල්ලීම ඛාර ගත්ව යෙදුණාත් එසේ ඛාරගත් බව ඔහුට දැනුත් දෙන්න යෙදුණ දිනෙදි 30 දවසක් ඇතුලතදී ඉල්ලා ගත්ව යෙදුණ මුදලෙන් දෙසකක් කොටසකට ඒත්තු ගණු ලැබූ මුද්දර ඔප්පුවලින් ඇප හෝ එසේ නැත්නම් එම මුදලෙන් තුනෙන් පංගුකට මුදලෙන් ඇප බැඳිය යුතුය.

විකුණු දිනෙදිම විකුණු මුදලෙන් 12න් පංගුකින් මුදල ගැනුම්කාරයා විසින් කළුමැදියට ගෙවන යුතුය. කවද රුකුමානත්තමයේ විසින් ඔහුගේ ඉල්ලීම ඛාර ගත්ව යෙදුණාත් එසේ ඛාරගත් බව ඔහුට දැනුත් දෙන්න යෙදුණ දිනෙදි 30 දවසක් ඇතුලතදී ඉල්ලා ගත්ව යෙදුණ මුදලෙන් දෙසකක් කොටසකට ඒත්තු ගණු ලැබූ මුද්දර ඔප්පුවලින් ඇප හෝ එසේ නැත්නම් එම මුදලෙන් තුනෙන් පංගුකට මුදලෙන් ඇප බැඳිය යුතුය.

ඇප පිණිස කඩතලද ඔප්පු සෝදිසිකිරීම සඳහා ආණ්ඩුවේ අද්වකාත්උත්තාන්සේට ගෙවිය යුතු ගාස්තු වද, ඇප ඔප්පු සැදීමටද, ඒවා සෝදිසිකර සම්පූර්ණ කෙරීමටද, ඉඩම් තක්සේරුකිරීමට සහ ඇප ඔප්පු රෙජිස්ටර් කිරීමටත් ගෙවිය යුතු ගාස්තුන් ඔහු විසින් ගෙවන්නට බැහැ.

ඇප වෙනුවෙන් කඩතලද ඉඩම්වල ඔප්පු ඒවා මීට ප්‍රථම ඇපේකට නොගොස් උකසනට යටත් නැති බවට ඉඩම් ලියා සටහන්කරණ රෙජිස්ට්‍රාර්ගැනගෙන් සහතිකපත්‍රක් ලබාගත යුතුයි. මෙම සහතිකපත්‍රය ඇප දෙන තැනැත්තාගේ එයදමෙන් ලබාගත යුතුයි.

මේ ගැන වැඩිදුර ධාරනා ආණ්ඩුවේ ඒජන්තවෑන ගෙන් ඉල්ලීමකට එව දනාක ගැනීමේ.

1. වැල්ලවාය.
2. ගනමල්විල.
3. මරත්ගනවෙල.

4. එනුගල.
5. කල්දෙන.
6. උඩුකඹල්වෙල.
7. පාදිනාවෙල.

ඇල්. ඩබ්ල්. සී. ස්ක්‍රොවර්, ඒජන්තවෑනගේ වෙනුවට.

වම් 1898 ක්වු අගෝස්තු මස 9 වෙනි දින බදුම කළුමැදියේදීය.

TENDERS will be received by the Hon. the Government Agent, Western Province, up to Thursday, September 8, 1898, at his office at the Kachcheri, Colombo, for the right to mine for plumbago for six years in the lands described in preliminary plan 10,645, situated in the villages of Kossetadeniya and Kitulwala in the Yatigaha pattuwa of the Hapitigam korale.

Full particulars as to the extent and position of the land can be obtained upon application at the Kachcheri.

All tenders should be sealed and marked on the cover "Tenders for Lease of Plumbago Land, Mirigama."

F. R. ELLIS, Government Agent.

Colombo Kachcheri, August 6, 1898.

NOTICE is hereby given that the following Toll Rents of the Puttalam District for the year ending December 31, 1899, will be sold by public auction at the Puttalam Kachcheri on Thursday, October 13, 1898, at 2 P.M.

The purchaser will be required to deposit 10 per cent. in cash of the purchase amount on the day of sale and complete the necessary securities within one month from that date.

Bridge.—Kottukachchiya.

Canal.—Palavi.

Ferries.—Etalai, Kalpitiya-Mutwal, and Kalpitiya-Karaitivu.

The sale of the ferry rents of Kalpitiya-Mutwal and Kalpitiya-Karaitivu will be simultaneously held by the Mudaliyar at Kalpitiya.

F. C. FISHER, Government Agent.

Government Agent's Office, Kurunegala, August 19, 1898.

විකුණු දිනෙදිම විකුණු මුදලෙන් 12න් පංගුකින් මුදල ගැනුම්කාරයා විසින් කළුමැදියට ගෙවන යුතුය. කවද රුකුමානත්තමයේ විසින් ඔහුගේ ඉල්ලීම ඛාර ගත්ව යෙදුණාත් එසේ ඛාරගත් බව ඔහුට දැනුත් දෙන්න යෙදුණ දිනෙදි 30 දවසක් ඇතුලතදී ඉල්ලා ගත්ව යෙදුණ මුදලෙන් දෙසකක් කොටසකට ඒත්තු ගණු ලැබූ මුද්දර ඔප්පුවලින් ඇප හෝ එසේ නැත්නම් එම මුදලෙන් තුනෙන් පංගුකට මුදලෙන් ඇප බැඳිය යුතුය.

කල්පිටියේ, මෝදර නොටුපල්ලේත්දේ සහ කල්පිටිය, කරැනිවේ නොටුපල්ලේ එම වේලාවටම කල්පිටියේ මුද්දරන්සේරුලාම විසින් විකුණන්නට යෙදෙනවා ඇත. ගැණුම්කාරයෝ විසින් රේන්දන ගත් දිනෙදිම රේන්දන ගත් මුදලෙන් සියයට දහය බැගින් මුදල රේන්දන කැපී බදුන්ට බැහැවූ සහ ඒකී දිනෙදිම මාසයක් ඇතුලතදී බැහැකරන්නා වූ ඇප සම්පූර්ණකරන්නට බැහැ.

සාලම්.

1. කොට්ටුකම්පියා.
 2. පාලාපියා.
- ඇලරේන්දස.

නොවුසල් ලේඛය.

3. ඒකාලේ.
4. කලපිප්ලෝර.
5. කලපිප්ල, කැනිවු.

ආද. පී. පිකර්,
ආණ්ඩුවේ ඒරනක වමෙ.

වම් 1898 ක්වු අගෝස්තු මස 22 වෙනි
දින ප්‍රධානලේ කවිවේරියේදීය.

ඉංග්‍රීසි ක්‍රමයට අනුකූලව පුත්තලයේ පිහිටි ප්‍රදේශයේ
ඉදිකිරීමට අවශ්‍ය වූ ප්‍රදේශයක් පිළිබඳව 1899 ම් ඉනිට් මාර්තු
මාස 31 ත් තිසිනි මුද්‍රාකරණ වලට අනුකූලව පුත්තලයේ
1898 ම් ඉනිට් අප්‍රේල් මාස 13 ත් තිසිනි
සේවකරුවන්ගේ පිහිටීම 2 මණිකුටු පුත්තලයේ
ප්‍රදේශයේ පිහිටි ප්‍රදේශයක් පිළිබඳව පුත්තලයේ
ප්‍රදේශයේ පිහිටි ප්‍රදේශයක් පිළිබඳව පුත්තලයේ

පුත්තලයේ පිහිටි ප්‍රදේශයක් පිළිබඳව පුත්තලයේ
පුත්තලයේ පිහිටි ප්‍රදේශයක් පිළිබඳව පුත්තලයේ
පුත්තලයේ පිහිටි ප්‍රදේශයක් පිළිබඳව පුත්තලයේ
පුත්තලයේ පිහිටි ප්‍රදේශයක් පිළිබඳව පුත්තලයේ

කොළඹ නගරයේ පිහිටි ප්‍රදේශයක් පිළිබඳව පුත්තලයේ
පුත්තලයේ පිහිටි ප්‍රදේශයක් පිළිබඳව පුත්තලයේ
පුත්තලයේ පිහිටි ප්‍රදේශයක් පිළිබඳව පුත්තලයේ
පුත්තලයේ පිහිටි ප්‍රදේශයක් පිළිබඳව පුත්තලයේ

පාලනකරු.

1. කොටුකුඳු.

ඉදිකිරීමට අවශ්‍ය.

2. පාලනකරු.

පුත්තලයේ පිහිටි ප්‍රදේශයක් පිළිබඳව පුත්තලයේ

3. පුත්තලයේ පිහිටි ප්‍රදේශයක් පිළිබඳව පුත්තලයේ

4. පුත්තලයේ පිහිටි ප්‍රදේශයක් පිළිබඳව පුත්තලයේ

5. පුත්තලයේ පිහිටි ප්‍රදේශයක් පිළිබඳව පුත්තලයේ

ආද. පී. පිකර්,
ආණ්ඩුවේ ඒරනක වමෙ.

පුත්තලයේ පිහිටි ප්‍රදේශයක් පිළිබඳව පුත්තලයේ
1898 ම් ඉනිට් ඔක්තෝබර් 22 ත් ව.

MISCELLANEOUS NOTICES.

THE following timber will be put up for sale by public auction at the Ratnapura Timber Depot on September 15, 1898, by the Assistant Conservator of Forests, Province of Sabaragamuwa.

The sale will commence at 9 A.M., and the timber will be put up in lots to suit purchasers.

167 pieces	sawn	na, 5 ft. to 18 ft. by 2 in. to 8 in. by 1 in. to 5 in., containing 230 cubic feet.
11	do.	milla, 4 ft. to 15 ft. by 6 in. to 9 in. by 2 in. to 3 in., containing 13 cubic feet.
53	do.	nedun, 4 ft. to 24 ft. by 4 in. to 12 in. by 2½ in. to 5 in. containing 64 cubic feet.
26	do.	kumbuk, 5 ft. by 5 in. by 5 in., containing 22 cubic feet.
4	do.	bulu, 5 ft. to 32 ft. by 5 in. by 4 in. to 5 in., containing 15 cubic feet.

Ratnapura Kachcheri,
August 19, 1898.

R. G. ANTHONISZ,
for Government Agent.

සබරගමුව ප්‍රදේශයේ කැලෑ උපකරණකාරකයා වම් 1898 ක්වු සැප්තැම්බර් මස 15 වෙනි දින මෙහි පහත සඳහන් වන ප්‍රදේශයේ පිහිටි ප්‍රදේශයක් පිළිබඳව පුත්තලයේ ප්‍රදේශයේ පිහිටි ප්‍රදේශයක් පිළිබඳව පුත්තලයේ

පුත්තලයේ පිහිටි ප්‍රදේශයක් පිළිබඳව පුත්තලයේ ප්‍රදේශයේ පිහිටි ප්‍රදේශයක් පිළිබඳව පුත්තලයේ ප්‍රදේශයේ පිහිටි ප්‍රදේශයක් පිළිබඳව පුත්තලයේ

ඉරුපු කැලී කැලී 167පි,	දිග අඩි 5 කට 18 x 2" - 8" x 1" - 5"	සමස්ත 230
ඉරුපු මිලලී කැලී 11පි,	දිග අඩි 4 කට 15 x 6" - 9" x 2" - 3"	එම 13
ඉරුපු කැලෑලී කැලී 53පි,	දිග අඩි 4 කට 24 x 4" - 12" x 2½" - 5"	එම 64
ඉරුපු කුඹුක්ලී කැලී 26පි,	දිග අඩි 5" x 5" x 5"	එම 22
ඉරුපු බුද්ලී කැලී 4පි,	දිග අඩි 5 කට 32 x 5" x 4" - 5"	එම 15

වම් 1898 ක්වු අගෝස්තු මස 19 වෙනි
දින රත්නපුරේ කවිවේරියේදීය.

ආද. පී. අනේන්දිස්,
ආණ්ඩුවේ ඒරනක වමෙ.

WHEREAS cattle disease has ceased to exist in Paudita pattu of the Demala hatpattu in the Puttalam District, North-Western Province, the notification appearing in the Government Gazette, Part III., of December 10, 1897, proclaiming the above pattu an infected area, is hereby revoked.

Puttalam Kachcheri,
August 16, 1898.

E. T. NOYES,
Assistant Government Agent.