



காந்தளகம்

வழங்கும்

தேசப்பாடப்படுத்தும்
செம்மைப்பதிப்பு



பள்ளி

மாணவர்களுக்கான

நிலைவாசல்

இணங்குக

காந்தளகம்

விலை: 50.00

(இலங்கை ரூபாய்)

உரிமை பதிவு:

முதற் பதிப்பு:

அச்சிடல் தயாரிப்பு:

ச. பிஞ்ஞுகன்,

மறவன்புலவு, சாவகச்சேரி.

தி.பி. 2026 ஆவணி


மறவன்புலவு க. சச்சிதானந்தன்

காந்தளகம், 834, அண்ணா

சாலை, சென்னை 600 002.

© இந்த நூலில் வரும் இந்தியப் படங்கள் இந்திய நிலஅளவைத் திணைக்கள அனுமதியுடன் பதிக்கப்பெற்றன.

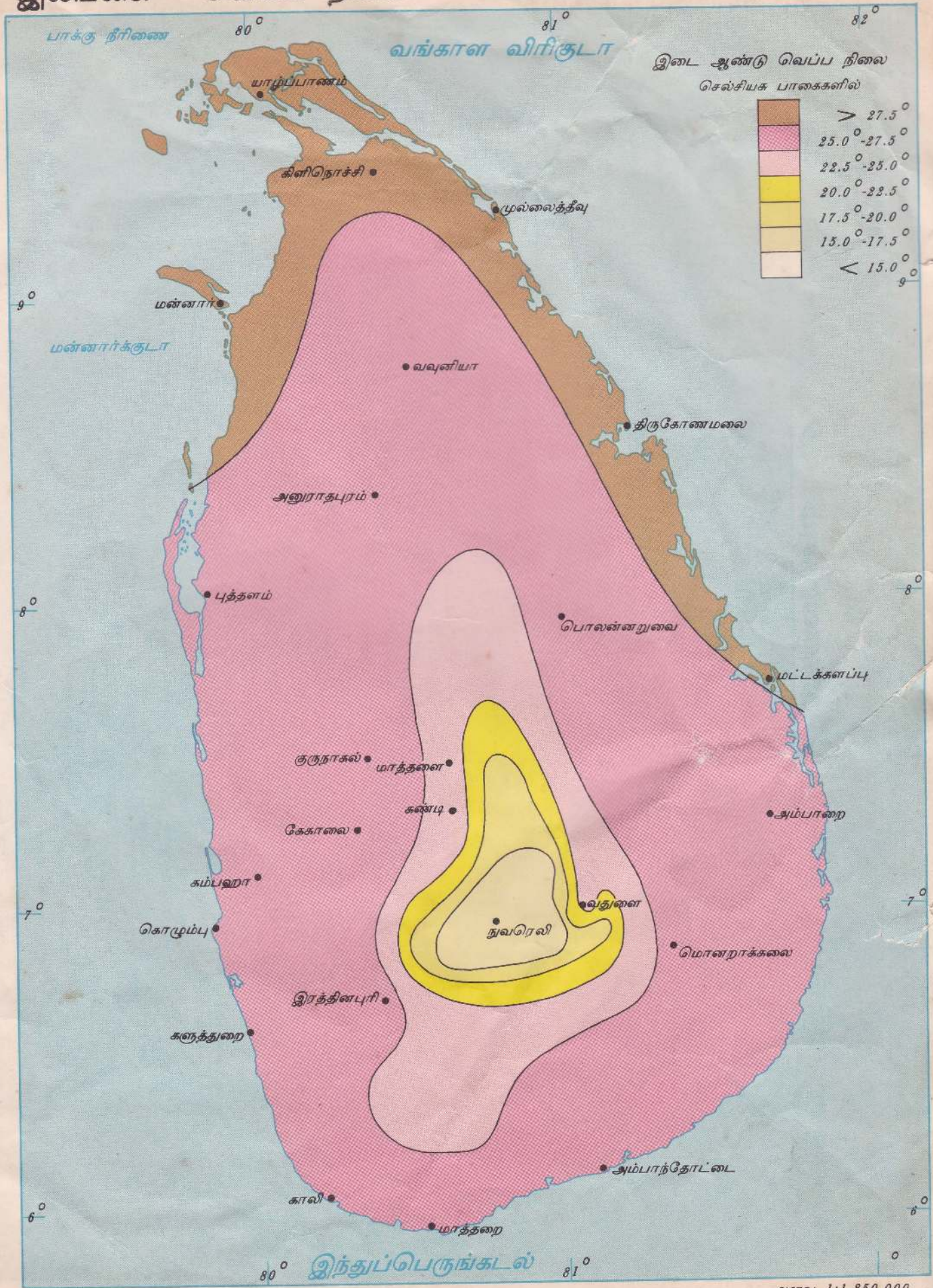
சூரிய மண்டலம்



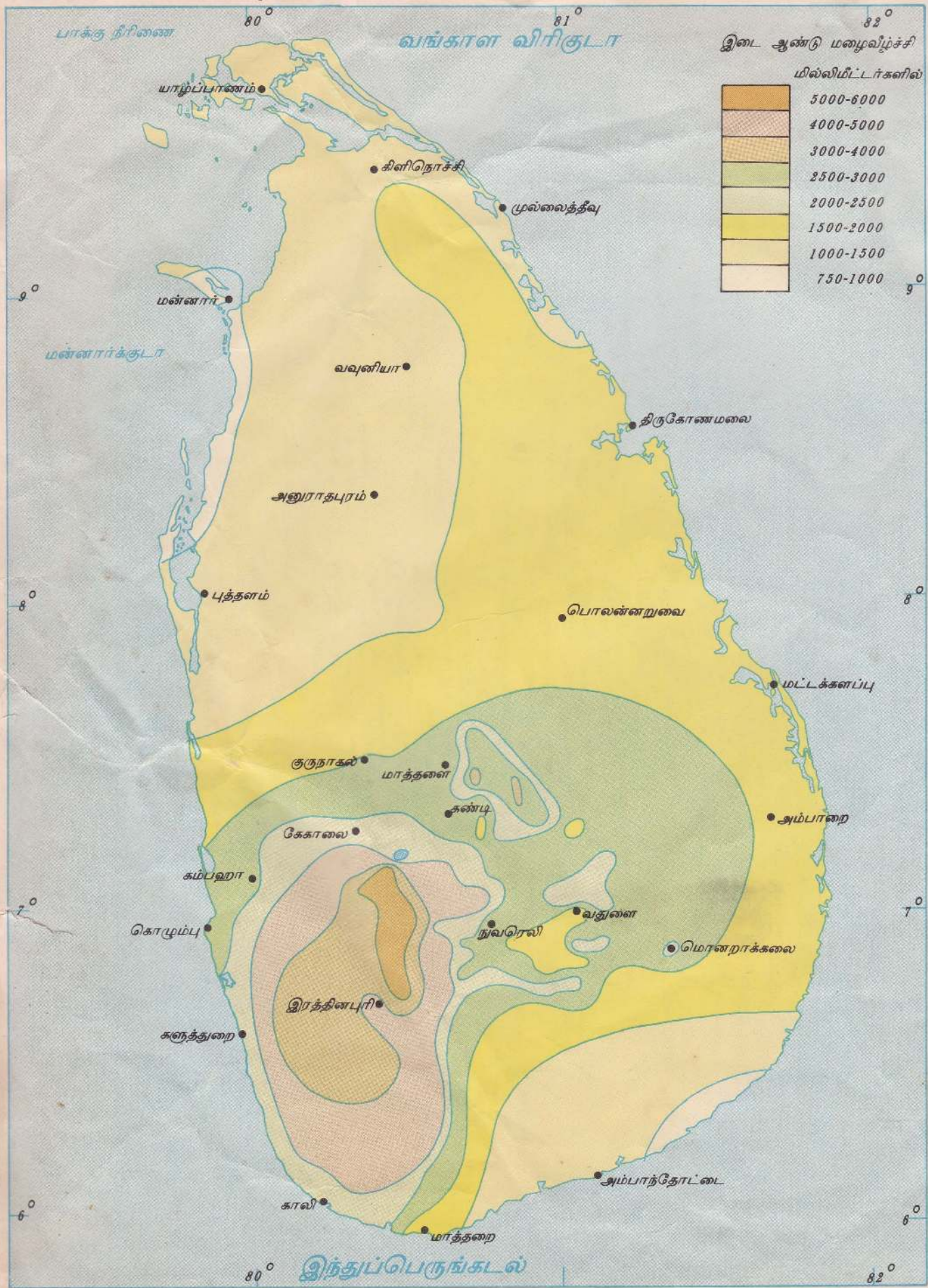
சூரியனும் - கிரகங்களும் (ஒப்பளவு)



இலங்கை - வெப்ப நிலை





இலங்கை - மழை வீழ்ச்சி



வழக்கக் குறியீடுகள்

எல்லைகள்

	மாகாணம்
	மாவட்டம்
	உ.அ.அ. நிலைவு
	நிராமவேகர் பிரிவு
	உள்நூராட்சி
	வன ஒதுக்கம் / சரணுவயம்

கறியூலாந்தகவல்


	வாடிவீடு / விடுதியகம்
	வரலாறு சார்ந்த இடங்கள்

வடிகாலமைப்பு




குளம் பாவிக்கலிவள்ளது / கைவிடப்பட்டது.
நீர்ப்பாசன வாய்க்கால்
குட்டை / அணைக்கட்டு

தரைத்தோற்றம்



பிரதான சம உயரக்கோடு
இடைச் சம உயரக்கோடு
மேலதிக சம உயரக்கோடு
சம ஆழக்கோடு
தூரிகொண்கணித நிலையம் / இடையரம்
கற்கரங்கம் / பாறை
மணல் அல்லது கடற்கரை

நாவரங்கள்



நெல
தேயிலை
இறப்பர்
தென்னை
வேறுபயிர்கள் / தோட்டம்
சேற்று நிலம் / நீர்த்தாழைச் சதுப்பு நிலம்
புதர் / காடு
புக்னிலம், புற்றரை / சேனை


புகைவண்டிப்பாதைகள்











	அகன்ற பாதை ஒற்றை
	அகன்ற பாதை இரட்டை
	ஒடுக்கப்பாதை
	சூடுவகை
	பாலம்
	புகைவண்டிக்கடலை பாதுகாப்பானது
	புகைவண்டிக்கடலை பாதுகாப்பற்றது
	வரம்பு
	அசுழ்வு பாதை
	புகைவண்டி நிலையம் / தரிப்பு
	பாலத்தின் மேலாக / தீழாக பாதை

வீதிகளும் பாதைகளும்

	பிரதானவீதி (A)
	பிரதான வீதி (B)
	அமையக்கப்படும் பிரதான வீதி
	சிறுவீதி
	ஜீப் அல்லது வண்டிப்பாதை
	நடை பாதை
	வீதிச்சூங்கை
	தொனிக்கோடு
	நீரிடைப்பாதை
	தெருப்பாலம் / மதகு
	நடைபாலம்

பொதுவமைப்புகள்



	கட்டிடமமைந்த நிலப்பகுதி
	கட்டிடம்
	கட்டிடம் முகவியமானது
	அஞ்சல் அலுவலகம் / உப அஞ்சல் அலுவலகம்
	பொலிக நிலையம் / நீதிமன்றம்
	பெளத்த / இந்து கோவில்
	இறிய்தவ ஆலயம் / பன்னிவாகை
	கலங்கரைவிளக்கம் / வழிகாட்டுமொளி
	பங்களா, சுற்றுப்பயண பங்களா
	பாடசாலை / வைத்தியசாலை

Handwritten title or header at the top of the page.

Top section of handwritten text, possibly a list or index, with some red ink markings.

Middle section of handwritten text, containing several lines of script.

Bottom section of handwritten text, including some diagrams or tables.

Right side top section of handwritten text, including some red ink markings.

Right side middle section of handwritten text, including some red ink markings.

Right side bottom section of handwritten text, including some red ink markings.



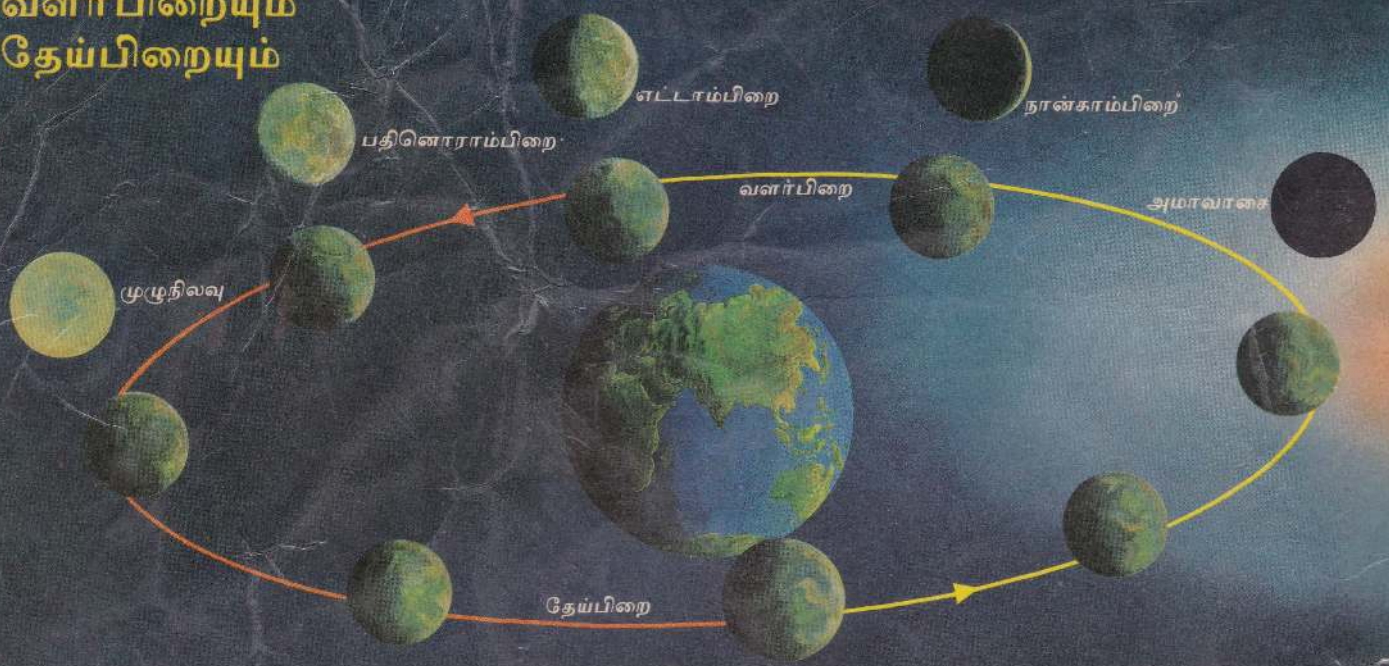
- | | | | |
|-------------------------------------|--------------------|----------------------------|---------------|
| 1. அன்டிகுவா, பார்புடா | 8. ஸ்லோவாக் | 15. குரோவீயா | 22. அஸர்பைஜன் |
| 2. செயின்ட் கிட்ஸ், நெவிஸ் | 9. செக் | 16. போஸ்னியா, ஹெர்ஸ்கோவினா | 23. ஆர்மீனியா |
| 3. டொமினிகா | 10. நெதர்லாந்து | 17. யுகோஸ்லாவியா | 24. லெபனன் |
| 4. பார்படாஸ் | 11. பெல்ஜியம் | 18. மாஸிடோனியா | 25. இஸ்ரேல் |
| 5. க்ரெனடா | 12. கவீட்சர்லாந்து | 19. அல்பேனியா | 26. ஜோர்டன் |
| 6. செயின்ட் வின்சென்ட், க்ரெனடைன்ஸ் | 13. ஆஸ்திரியா | 20. கிரேக்கம் | 27. சைப்ரஸ் |
| 7. ட்ரினிடட், டொபாகோ | 14. ஸ்லோவேனியா | 21. ஜியார்ஜியா | 28. குவைத் |



- | | | |
|----------------------------|------------------------|--------------|
| 29. காட்டார் | 36. பூர்கினோ ஃபாலோ | 43. புருண்டி |
| 30. ஐக்கிய அரபிய எமிரேட்ஸ் | 37. கானா | |
| 31. திபுட்டி | 38. டோகோ | |
| 32. எரிட்ரியா | 39. பெனின் | |
| 33. கம்பியா | 40. ஈக்வடோரியல் கினியா | |
| 34. கினியாபிஸ்லாஸ் | 41. காங்கோ | |
| 35. கினியா | 42. ருவாண்டா | |

அளவு 1: 106,500,000

வளர்பிறையும் தேய்பிறையும்



பூமி

பரப்பளவு	51 கோடி ச.கிமீ.
நிலப்பரப்பு (29.2%)	14.9 கோடி ச.கிமீ.
நீர்மேற்பரப்பு (70.8%)	36.1 கோடி ச.கிமீ.
நடுக்கோட்டுச் சுற்றளவு	40,077 கிமீ.
பூமியின் எடை	5.9×10^{21} தொன்

பெருங்கடல்கள்

(பரப்பளவு)

பசிபிக் பெருங்கடல்	16.5 கோடி ச.கிமீ
அத்திலாந்திக் பெருங்கடல்	8.2 கோடி ச.கிமீ
இந்துப்பெருங்கடல்	7.3 கோடி ச.கிமீ
ஆர்க்டிக் பெருங்கடல்	1.4 கோடி ச.கிமீ

மலை உச்சிகள் சில

(உயரம்)

எவரெஸ்ட் (நேபாளம்)	8848 மீ.
கஞ்சன்கங்கா (நேபாளம்-இந்தியா)	8598 மீ.
அகொன்சாகுவா (அர்ஜென்டினா)	6960 மீ.
மக்கின்பி (ஐ. அமெரிக்க மா.)	6194 மீ.
கிளிமஞ்சாரோ (தன்சானியா)	5895 மீ.
மீதுருதாலகால (இலங்கை)	2524 மீ.
சிவனொளிபாதமலை (இலங்கை)	2243 மீ.

ஆறுகள் சில

(நீளம்)

நைல்நதி (எகிப்து)	6695 கிமீ.
அமேசன் (தென் அமெரிக்கா)	6570 கிமீ.
யாங்ஸ்டி (சீனா)	6380 கிமீ.
மிசிசிப்பி-மிசோரி (ஐ. அமெரிக்க மா.)	6020 கிமீ.
இந்து நதி (பாகிஸ்தான்-இந்தியா)	3180 கிமீ.
மாவலிகங்கை	335 கிமீ.
அருவி ஆறு	164 கிமீ.

நிழலடிப்புகள் அல்லது கிரகணங்கள்

தூரியனுள்

