

ஓரியன்ட் லாங்மன்

இலங்கை

மாணவர்களுக்கான

நிலவரைப்பட நூல்







ஓரியன்ட் லாங்மன்

இலங்கை

மாணவர்களுக்கான

நிலவரைப்பட நூல்



ஓரியன்ட் லாங்மன்



# பெயர்

## ஓரியன்ட் லாங்மன் பிரைவேட் லிமிடெட்

பதிவு அலுவலகம்

3-6-752, ஹிமாயத்நகர்

ஹைதராபாத் 500 029 (ஆ.பி.), இந்தியா

மற்ற அலுவலகங்கள்

எர்ணாகுளம்/குவஹாத்தி/கொல்கத்தா/சென்னை  
பாட்னா/புது தில்லி/புவனேஷ்வர்/பெங்களூர்  
போபால்/மும்பை/லக்னோ/ஜெய்பூர்/ஹைதராபாத்

© சங்கம் புகள் (இந்தியா) பிரைவேட் லிமிடெட் 2007

வெளியிட்டோர்

ஓரியன்ட் லாங்மன் பிரைவேட் லிமிடெட் 2007

முதற் பதிப்பு 2007

81 250 3230 4

வடிவமைத்து, தொகுத்து, வரைபடம் வரைந்தோர்

சங்கம் புகள் (இந்தியா) பிரைவேட் லிமிடெட்

3-6-747/1/A & 3-6-754/1 ஹிமாயத்நகர்

ஹைதராபாத் 500 029

அச்சிட்டோர்

எஸ் எஸ் கலர் இம்ப்ரஷன் பிரைவேட் லிமிடெட்

சென்னை 600 106

வெளியிட்டோர்

ஓரியன்ட் லாங்மன் பிரைவேட் லிமிடெட்

3-6-752, ஹிமாயத்நகர்

ஹைதராபாத் 500 029 (ஆ.பி.), இந்தியா

கீழே கொடுக்கப்பட்டுள்ள குறிப்புகள் இலங்கை நில வரைபடத்திற்கு மட்டும் பொருந்தும்.

இலங்கை நில அளவையாளர் திணைக்களத்தின் நிலவரைப்படங்களை சார்ந்தும், நில அளவையாளர் நாயகத்தின் கடித எண் MB3/Royalty, Mapping Office, 28 -09- 2006 நாளன்று ஒப்புதலும் பெறப்பட்டுள்ளது.

கீழே கொடுக்கப்பட்டுள்ள குறிப்புகள் இந்திய நில வரைபடத்திற்கு மட்டும் பொருந்தும்.

© இந்திய அரசு பதிப்புரிமை, 2002.

இந்திய நில அளவு நில வரைபடத்தினைச் சார்ந்தும், இந்தியத் தலைமை நில அளவையாளரின் அனுமதியும் பெறப்பட்டுள்ளது.

நிலவரைப்படத்தின் உள் விவரங்களின் திருத்தம் குறித்தான பொறுப்புகள் பதிப்பாளரையே சாரும்.

இந்தியாவின் கடல் உரிமை நிர்ணயிக்கப்பட்ட கரையிலிருந்து பன்னிரண்டு கடல் மைல் தூரம் வியாபித்துள்ளது.

சண்டிகர், பஞ்சாப், ஹரியானாவின் நிர்வாகத் தலைநகரம் சண்டிகரில் அமைந்துள்ளது.

அசாம், அருணாச்சலப் பிரதேசம், மேகாலயா மாநிலங்களுக்கிடையே உள்ள எல்லைக்கோடு, 1971 வடகிழக்குப் பகுதியின் புனரமைப்பு சட்ட அடிப்படையில் காட்டப்பட்டுள்ளது. மேலும் இவை சரிபார்க்கப்பட வேண்டியவையாகும்.

இந்திய நாட்டின் எல்லைகள் மற்றும் கரையோர எல்லைகள் இந்திய நில அளவு நிறுவனத்தின் கடித எண் 599/ 62-A-3/59, 3-5-2002ல் கொடுக்கப்பட்ட சான்றிதழ், அதன் படிவேடு/முதன்மை நகல்களின் படி ஒப்புக் கொள்ளப்பட்டது.

இந்திய நில வரைபடத்தின் நிலத்தோற்ற உள் விவரங்கள் இந்திய நில அளவு நில வரைபடத்தினைச் சார்ந்தும், இந்தியத் தலைமை நில அளவையாளரின் அனுமதியும் பெறப்பட்டுள்ளது. பதிப்புரிமை 2002 இந்திய அரசைச் சார்ந்தது.

- iv குறியீடுகள் , உலக புவியியல் ஒப்பீடுகள்  
1 நிலவரைப்படம் பற்றிய அடிப்படைத் தகவல்கள்

## இலங்கை

- 2 இலங்கையின் அமைவு, கடல் வலயங்கள்  
3 இலங்கை — இயற்கையமைப்பு  
4-5 இலங்கை — நிர்வாகப் பிரிவுகள்  
6 இலங்கை — வருடாந்த மழைவீழ்ச்சி, வருடாந்த வெப்பநிலை, இயற்கை பேரழிவுகள்  
7 இலங்கை — புவியியல், மண், கனிப்பொருள் வளங்கள், நிலப்பயன்பாடு  
8 இலங்கை — காடுகள், வனவிலங்கு ஒதுக்கிடங்கள், மின் உற்பத்தி, தொழிற்சாலைகள்  
9 இலங்கை — பயிர்கள்  
10 இலங்கை — சனத்தொகை, சனத்தொகை அடர்த்தி, எழுத்தறிவு, கல்வி  
11 இலங்கை — தரை, விமான போக்குவரத்து  
12 இலங்கை — சுற்றுலா  
13 இலங்கை — புள்ளி விவரங்கள்

## ஆசியா

- 14 ஆசியா — இயற்கையமைப்பு  
15 ஆசியா — அரேபியல்  
16 ஆசியா — காலநிலை, இயற்கைத் தாவரம், மக்களடர்த்தி, பொருளாதாரம்  
17 நேபாளம், பூடான், வங்காள தேசம், மாலத் தீவுகள்  
18 இந்தியா — இயற்கையமைப்பு  
19 இந்தியா — அரேபியல்  
20 மேற்கு ஆசியா  
21 காமன்வெல்த் நாடுகள், லாட்வியா, லிதுவேனியா, எஸ்டோனியா  
22 சீனா, மங்கோலியா, கொரியா, ஜப்பான்  
23 தென் கிழக்கு ஆசியா



# நூலாக்கம்

## ஐரோப்பா

- 24 ஐரோப்பா — இயற்கையமைப்பு  
25 ஐரோப்பா — அரசியல்  
26 ஐரோப்பா — காலநிலை, இயற்கைத் தாவரம், மக்களடர்த்தி, பொருளாதாரம்



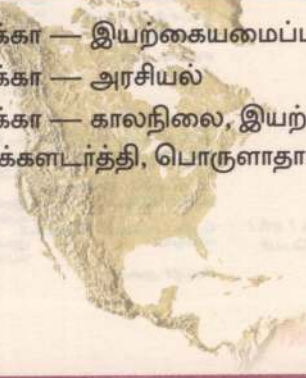
## ஆப்பிரிக்கா

- 36 ஆப்பிரிக்கா — இயற்கையமைப்பு  
37 ஆப்பிரிக்கா — அரசியல்  
38 ஆப்பிரிக்கா — காலநிலை, இயற்கைத் தாவரம், மக்களடர்த்தி, பொருளாதாரம்



## வட அமெரிக்கா

- 27 வட அமெரிக்கா — இயற்கையமைப்பு  
28 வட அமெரிக்கா — அரசியல்  
29 வட அமெரிக்கா — காலநிலை, இயற்கைத் தாவரம், மக்களடர்த்தி, பொருளாதாரம்




## துருவப் பிரதேசங்கள்

- 39 துருவப் பிரதேசங்கள்



## தென் அமெரிக்கா

- 30 தென் அமெரிக்கா — இயற்கையமைப்பு  
31 தென் அமெரிக்கா — அரசியல்  
32 தென் அமெரிக்கா — காலநிலை, இயற்கைத் தாவரம், மக்களடர்த்தி, பொருளாதாரம்  
33 மத்திய அமெரிக்கா, கரிபியன் தீவுகள்



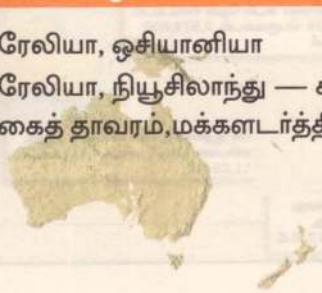
## உலகம்

- 40-41 உலகம் — அரசியல்  
42 உலகம் — இயற்கையமைப்பு  
43 உலகம் — வெப்பநிலை, காற்றழுத்தம், மழையளவு, கடல் நீரோட்டம், இயற்கைத் தாவரம்  
44 உலகம் — புவியமைப்பு, மண் வகைகள், மக்களடர்த்தி



## ஆஸ்திரேலியா, ஓசியானியா

- 34 ஆஸ்திரேலியா, ஓசியானியா  
35 ஆஸ்திரேலியா, நியூசிலாந்து — காலநிலை, இயற்கைத் தாவரம், மக்களடர்த்தி, பொருளாதாரம்



- 45 பூமி, வாயுமண்டலம், புவியியல் ஒப்பீடுகள்  
46-47 விண்வெளி புவியியல்  
48-53 உலக புள்ளி விவரங்கள்  
54-72 பொருட் குறிப்பு அகராதி



## குறியீடுகள்

கடல் மட்டத்திலிருந்து  
அதன் உயரம்/ஆழம்

எல்லைகள்  
சர்வதேச எல்லை  
மாநிலம் / மாகாணம் /  
மத்திய ஆட்சிப் பகுதி எல்லை  
மாவட்ட எல்லை

### போக்குவரவு

தேசிய நெடுஞ்சாலை (இலங்கை நிலவரைப்படங்களுக்கு மட்டும்)  
மற்றசாலைகள்  
முக்கிய சாலைகள்  
இருப்புப்பாதை  
கடல் வழி

### குடியிருப்புகள்

(மற்ற நிலவரைப்படங்களுக்கு மட்டும்)

1,000,000 மக்கள் தொகைக்கு மேல் : ■  
1,000,000 - 500,000 மக்கள் தொகை : ●  
500,000 - 100,000 " : ●  
100,000 - 50,000 " : □  
50,000 - 10,000 " : ○  
10,000 மக்கள் தொகைக்குக் கீழ் : \*

(நாட்டின் தலைநகரம், மாநில/மத்திய ஆட்சிப் பகுதியின் தலைநகரம், மாவட்டத் தலைநகரம் ஆகியவற்றின் குடியிருப்பு குறியீடுகள், சதுர வடிவ குறியீடுகளின் முறையே சிவப்பு, பச்சை, மஞ்சள் நிறவண்ணங்களில் கண்டிக்கப்பட்டுள்ளது) ■ ■ ■

### நிர்வாகப் பெயர்கள்

கண்டம்	: ஆசியா
நாடு	: இந்தியா
சார்புப் பகுதியின் பெயர்	: கிரீன்லாந்து (வெ.)
மாநிலம்/மாகாணம்/ மத்திய ஆட்சிப் பகுதியின் பெயர்	: நயிழ்நாடு சப்பிரகமுவ (இலங்கை நிலவரைப்படங்களுக்கு மட்டும்)
மாவட்டத்தின் பெயர்	: காஞ்சிபுரம் இரத்தினபுரி (இலங்கை நிலவரைப்படங்களுக்கு மட்டும்)
நாட்டின் தலைநகரின் பெயர்	: தில்லி கொழும்பு (இலங்கை நிலவரைப்படங்களுக்கு மட்டும்)
சார்புப்பகுதி தலைநகரின் பெயர்	: ராஷ்நூவான்
மாநிலம்/மாகாணம்/ மத்திய ஆட்சிப் பகுதி தலைநகரின் பெயர்	: சென்னை கண்டி (இலங்கை நிலவரைப்படங்களுக்கு மட்டும்)
மாவட்டத் தலைநகரின் பெயர்	: வேலூர் நுவரெலியா (இலங்கை நிலவரைப்படங்களுக்கு மட்டும்)
நகரங்களின் பெயர்	: கன்னியாகுமரி கட்டுநாயக்கா (இலங்கை நிலவரைப்படங்களுக்கு மட்டும்)

### நிர்நிலைகள்

கரையோர எல்லை

ஆறு

ஏரி / நீர்த்தேக்கம்

சதுப்புநிலம்

கால்வாய்

நீர்வீழ்ச்சி

அணை

பாறை

பனித்திட்டு

மாறும் நிலையில்லா பனிமுடிய பகுதி

கடலின் ஆழம்(மீட்டரில்)

இயற்கையமைப்பு

மலை / சிகரம் உயரம்(மீட்டரில்)

கணவாய்

தாழ்நிலம்(மீட்டரில்)

இயற்கையமைப்பின் பெயர்கள்

மலைத்தொடர் / மலைகள் / குன்றுகள்

சமவெளி / பீடபூமி / தீபகற்பம் / பகுதி /

அகழி / கடற்கரை / பாலைவனம் / தாழ்நிலம்

முனை

தீவுகள் / தீவுக்கூட்டம் / பாறை

சிகரம் / ஆழம் / கணவாய்

நிர்நிலையின் பெயர்கள்

பெருங்கடலின் பெயர்

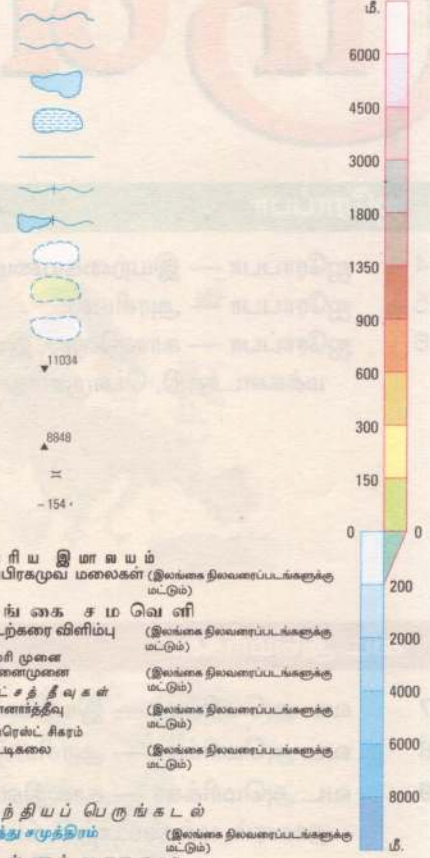
வளைகுடா / விரிகுடா / ஜவசந்தி /

கடலின் பெயர்

கால்வாய் / முகத்துவாரம் / கழிமுகம் / ஏரி /

நீர்த்தேக்கம் / நீர்வீழ்ச்சி / ஆற்றின் பெயர்

அணையின் பெயர்



பெரிய இயல்பு சப்பிரகமுவ மலைகள் (இலங்கை நிலவரைப்படங்களுக்கு மட்டும்)

கங்கை சமவெளி கடற்கரை விரிம்பு (இலங்கை நிலவரைப்படங்களுக்கு மட்டும்)

குமரி முனையானமுனை (இலங்கை நிலவரைப்படங்களுக்கு மட்டும்)

லட்சத்தீவுகள் மன்னார்குடி (இலங்கை நிலவரைப்படங்களுக்கு மட்டும்)

எவரெஸ்ட் சிகரம் நிப்டுகலை (இலங்கை நிலவரைப்படங்களுக்கு மட்டும்)

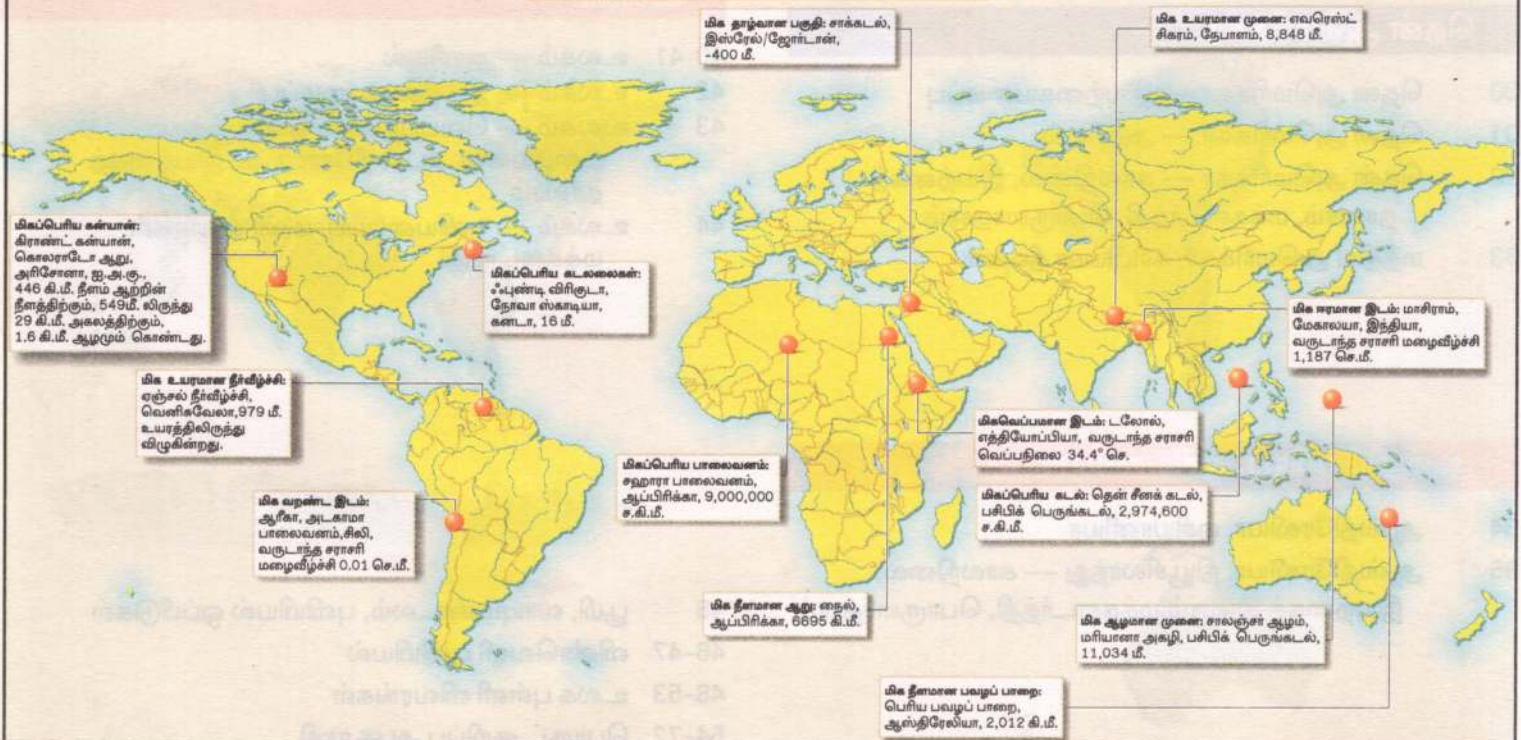
இந்தியப் பெருங்கடல் இந்து சமுத்திரம் (இலங்கை நிலவரைப்படங்களுக்கு மட்டும்)

மன்னார் வளைகுடா மன்னார்குடா (இலங்கை நிலவரைப்படங்களுக்கு மட்டும்)

பெரிய கால்வாய் / கேதவாய் யாங்ஞய (இலங்கை நிலவரைப்படங்களுக்கு மட்டும்)

மேட்டுச் அணை

## உலக புவியியல் ஒப்பீடுகள்





பூமியின் நிலப்பரப்பு மற்றும் அதன் அமைப்பை வரைந்து காட்டுவதே **நிலவரைப்படம்** என்பதாகும். உதாரணமாக அது பூமியின் ஒரு பகுதியின் மண்வளம், தட்பவெப்பநிலை மற்றும் தாவர வளர்ச்சி அல்லது இயற்கையமைப்பின் உயரம் அல்லது ஆழத்தின் இடையே உள்ள தொடர்புகள், அதன் விளைவுகள் ஆகியவற்றை நாம் அறிந்து கொள்ள உதவுகிறது. இவை பொதுவான கோட்பாட்டில் ஆராயப்பட்டு, சுருக்கியமைத்து ஒரு சமதளத்தில் ஒழுங்கு முறையில் வரைப்படத்தில் காட்டப்படுகிறது.

நிலவரைப்படம் வரையும் கலை மற்றும் அறிவியலுக்கு **நிலவரைப்பட நுண்கலை** என்பதாகும். பொருளாதார புள்ளியல், தட்பவெப்பநிலை தகவல்கள் அல்லது நிலப்பரப்பு பற்றிய உண்மைகள் போன்ற எடுத்துக்கொள்ளப்பட்ட தலைப்புகளை பற்றிய விவரங்களை பல்வேறு விதமான முறைகளில் வரைப்படத்தில் காட்ட முடியும். ஆகவே நிலவரைப்படம் என்பது உறுதியான விளைவுகளை உண்டாக்கும் தகவல் தொடர்பு சாதனமாகும். இப்படி பல தரப்பட்ட விவரங்களை மூன்று வரைப்படங்கள் மூலம் காட்டலாம். அவை முறையே பொது நிலவரைப்படம், சுருத்து நிலவரைப்படம் மற்றும் நிலத்தோற்ற நிலவரைப்படம்.

**பொது நிலவரைப்படங்கள்** பூமியில் இடத்திற்கு இடம் ஏற்றவாறு காணப்படும் பல்வேறு மாற்றங்களுக்கு இடையே உள்ள தொடர்புகளை விளக்குகின்றன. இவற்றில் காட்டப்படும் வெவ்வேறு விவரங்களும் துல்லியமாக சரியான இடத்தில் காட்டுவதற்கு முக்கியத்துவம் கொடுக்கப்படுகிறது. அரசியல் மற்றும் இயற்கையமைப்பு வரைப்படங்கள் இவ்வகையை சார்ந்தவை.


**சுருத்து நிலவரைப்படங்கள்** ஒரே தகவலின் இடநிலை வேறுபாடுகளை பற்றியோ அல்லது பல்வேறு தகவல்களுக்கிடையே உள்ள தொடர்புகளை பற்றியோ விளக்குகின்றன. இந்த நிலவரைப்படங்கள் எடுத்துக் கொள்ளப்பட்ட ஒரு குறிப்பிட்ட சுருத்து அல்லது நோக்கம் எப்படி பல்வேறு இடங்களில் பரவலாக வழங்கப்பட்டுள்ளது என்பதைக் காட்டுகின்றன. இந்த நிலவரைப்பில் முக்கியமான புள்ளி விவரங்களை பல தலைப்புகளில் சுருத்து நிலவரைப்படத்தில் கொடுக்கப்பட்டுள்ளன.

**நிலத்தோற்ற நிலவரைப்படங்கள்** இயற்கையமைப்புகளையும், அவற்றின் மேல் மனித நாகரீக வளர்ச்சியால் ஏற்பட்ட மாற்றங்களையும் விளக்குகின்றன. உதாரணமாக குடியிருப்புகள், கிணறுகள், பாலங்கள் போன்றவற்றை மனித நாகரீக வளர்ச்சியால் ஏற்பட்ட மாற்றங்களாகக் கூறலாம். வழக்கமாக இந்த வகை நிலவரைப்படங்கள் பூமியின் மேற்பரப்பின் தோற்றத்தை விரிவாகக் காட்டுவதற்காக பெரிய அளவில் வரையப்படுகின்றன.

**நிலவரைப்பட அளவு** என்பது நிலவரைப்படத்தில் குறிப்பிட்ட இரு புள்ளிகளுக்கு இடையே உள்ள தூரத்திற்கும், (இவை எப்போதும் ஒன்று என எடுத்துக் கொள்ளப்படும்) பூமியின் மேற்பரப்பில் அந்த இரு புள்ளிகளுக்கு இடையே உள்ள தூரத்திற்கும் உள்ள விகிதமாகும். இவை அச்சிடப்படும் நிலவரைப்பட பரப்பையும் எடுத்துக் கொள்ளப்படும் தலைப்பையும் பொறுத்து மாறுபடும். இந்த இரண்டு அளவீடுகளின் தூரமும் அதன் விகிதத்தில் ஒன்றாகவே இருக்க வேண்டும். வழக்கமாக நிலவரைப்பட அளவு பிரதிபின்ன முறையில் காட்டப்படுகிறது.

உதாரணமாக 1:5,000,000 அல்லது 1 சென்டி மீட்டர் என்பது 50 கிலோ மீட்டர் என்ற கூற்றை சென்டி மீட்டர் கிராம் வினாடி, மீட்டர் கிராம் வினாடி என்ற அடிப்படை முறையிலும் சொல்லப்படுகிறது.

நிலவரைப்படத்தின் அளவுகளை, அளவைக் கோடு அல்லது பட்டை அளவை மூலம் வரைப்படத்தின் கீழ் ஓரத்தில் இடது அல்லது வலது புறத்திலோ அல்லது குறிப்பு பெட்டியின் உள்ளேயோ காண்பிக்கலாம்.



இந்த நிலவரையில் நிலவரைப்படங்கள் 1:150,000 என்கின்ற பெரிய அளவிலிருந்து 1:198,000,000 என்கின்ற சிறிய அளவு வரை பல்வேறு அளவில் காட்டப்பட்டுள்ளன.

**இருப்பிடம்**

பூமியின் மேற்பரப்பில் ஒரு இடத்தின் இருப்பிடத்தை குறிப்பிட்டு காட்ட அட்சரேகைகள் மற்றும் தீர்க்கரேகைகள் கட்ட வடிவங்களில் பயன்படுத்தப்படுகின்றன. கணித சூத்திரங்களை பயன்படுத்தி சமதள மேற்பரப்பின் மேல் உள்ள தகவல்கள் தெரியப்படுத்தப்பட்டுள்ளன.

இணையான தீர்க்கரேகை கோடுகள் மற்றும் அட்சரேகை கோடுகள் சந்திப்பினால் ஏற்படும் பாகைவலை பின்னலே **கட்ட வடிவம்** எனப்படுகிறது. இந்த கட்ட வடிவம் பூமியின் கோள வடிவத்தை சமதளத்தில் காட்டுவதற்கு ஏற்ற தொடர்புடைய புள்ளிகளை தருகிறது. இந்த புள்ளிகள் சமதள நிலவரைப்படத்தில் ஒரு இடத்தின் சரியான இருப்பிடத்தை குறிக்க உதவுகின்றன. இவற்றை உபயோகப்படுத்தும் முறையை பொருட் குறிப்பு அகராதியில் பக்கம் 53ல் பார்க்கவும்.

பாகை கோடுகளை, நேர் கோடுகளாக ஒன்றோடு ஒன்று செங்குத்தாகவும் அல்லது வளைவு கோடுகளாகவும், வெவ்வேறு கோட்டுச் சட்டங்களுக்கு ஏற்றவாறு ஒரு குறிப்பிட்ட பயனுக்காக உபயோகப்படுத்தப்படுகிறது.



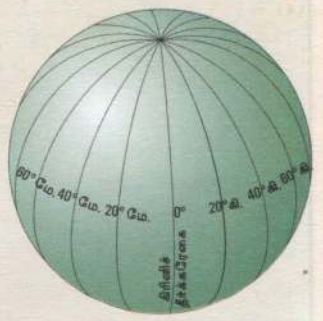
பூமியின் கட்ட அமைப்பு

**அட்சரேகை** கட்ட வடிவின் X அச்சக் கோடுகள். இவை பூமியின் மேற்பரப்பில் கிழக்கு மேற்காக ஓடும் இணைகோடுகளாகும். இவற்றின் மையங்கள் பூமியின் அச்சின் மேலும், அவற்றின் சமதளங்கள் பூமிக்கு செங்கோணத்திலும் இருக்கும். பூமத்திய ரேகை என்கிற வட்டக் கோட்டின் சமதளம் பூமியின் மையத்தில் (0°), பூமியின் அச்சிற்கு செங்குத்தாக செல்கிறது. பூமத்திய ரேகை இரு துருவங்களுக்கும் இடையே சமதூரத்தில் இருப்பதால் அது பூமியை வட்டக்கு, தெற்கு என்கிற இரு அரைகோளங்களாக பிரிக்கிறது. இதுவே 0° அட்சரேகையாகும். இதிலிருந்து அதிகபட்ச 90°ல் இரு துருவங்களும் இருக்கின்றன.



அட்சரேகை


**தீர்க்கரேகை** கட்ட வடிவின் Y அச்சக் கோடுகள். இவை பூமியின் மேற்பரப்பில் வடக்கு தெற்காக ஓடி இரு துருவங்களிலும் சந்திக்கின்றன. தீர்க்கரேகை என்பது பூமியின் மையத்தின் தீர்க்கரேகை சமதளத்திற்கும் 0° என்ற பிரதம தீர்க்கரேகைக்கும் இடையே உள்ள கோணமாக குறிப்பிடப்படுகிறது. ஆகவே, பிரதம தீர்க்கரேகைக்கு கிழக்கிலும் மேற்கிலும் 180 தீர்க்கரேகைகள் உள்ளன.



தீர்க்கரேகை

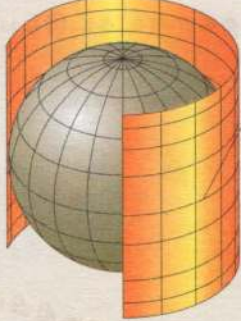
**சில சாதாரண கோட்டுச் சட்டங்கள்**

நிலையான இணைகோடுகள் (இந்த இணைகோடுகள் வழியே குறைவான பிழையுள்ளது)



கூம்புக் கோட்டுச் சட்டம்

பூமத்திய ரேகை (நிலையான இணைகோடுகள்) (இந்த இணைகோடுகள் வழியே குறைவான பிழையுள்ளது)



உருளைக் கோட்டுச் சட்டம்



அணிமுதால் கோட்டுச் சட்டம்



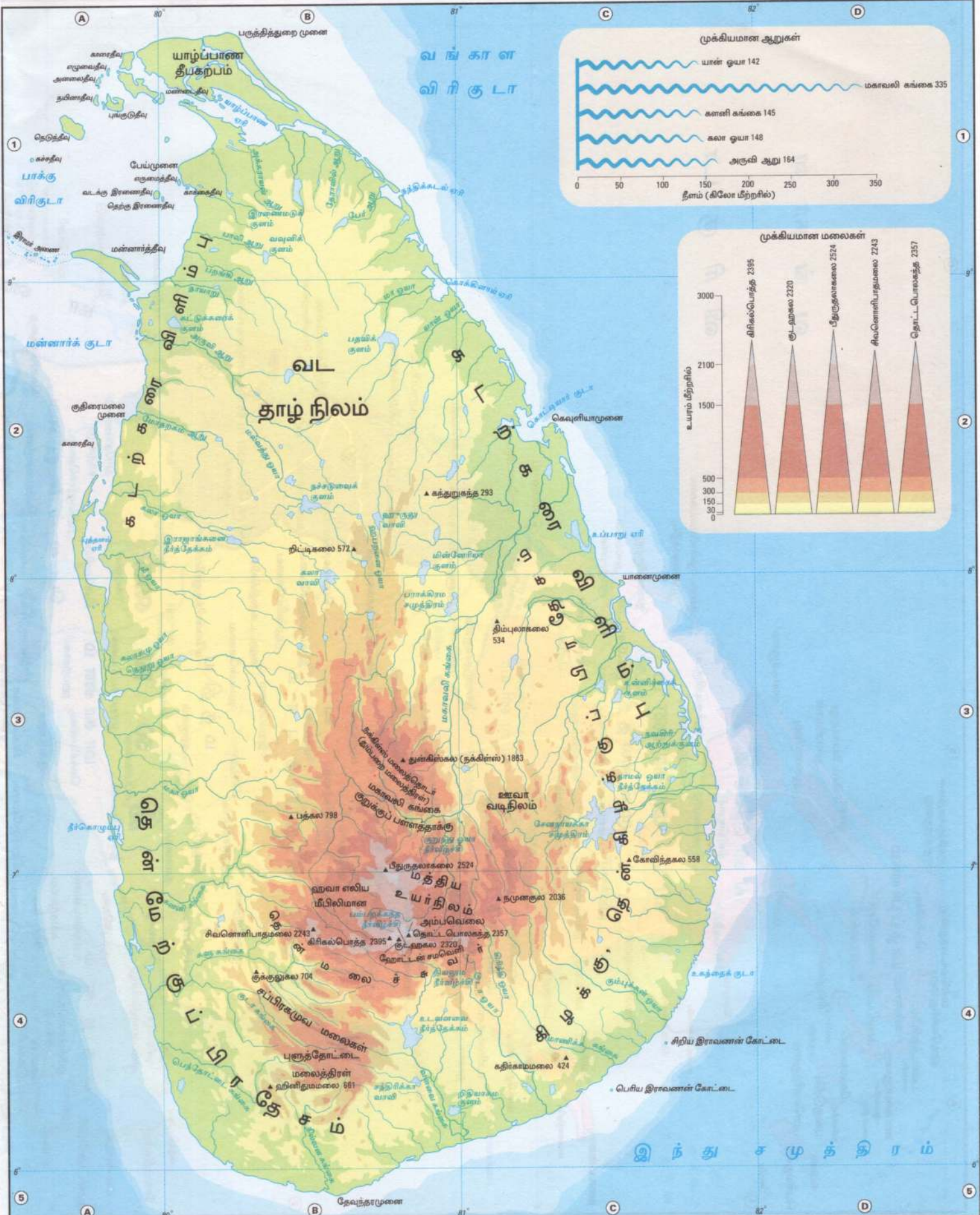
## 2 இலங்கையின் அமைவு, கடல் வலயங்கள்



லாம்பர்ட் உச்சிக் கூம்புச் சமவுருவ எறியம்

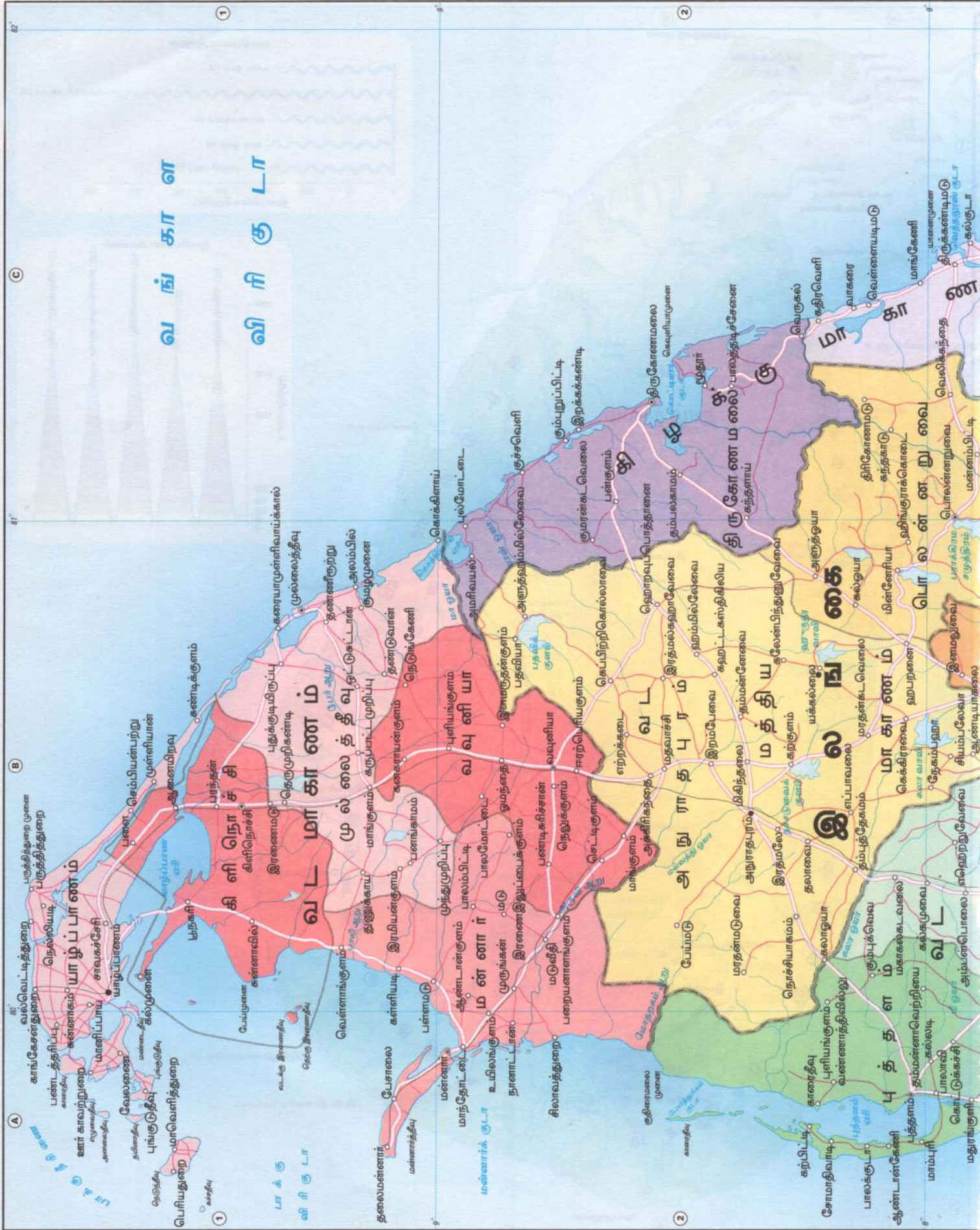
அளவுத்திட்டம் : 1 : 5,000,000 (1 செ.மீ. = 50 கி.மீ.)





புரான்ஸ்வன்ஸ் மேக்கற்றர் எறியம்

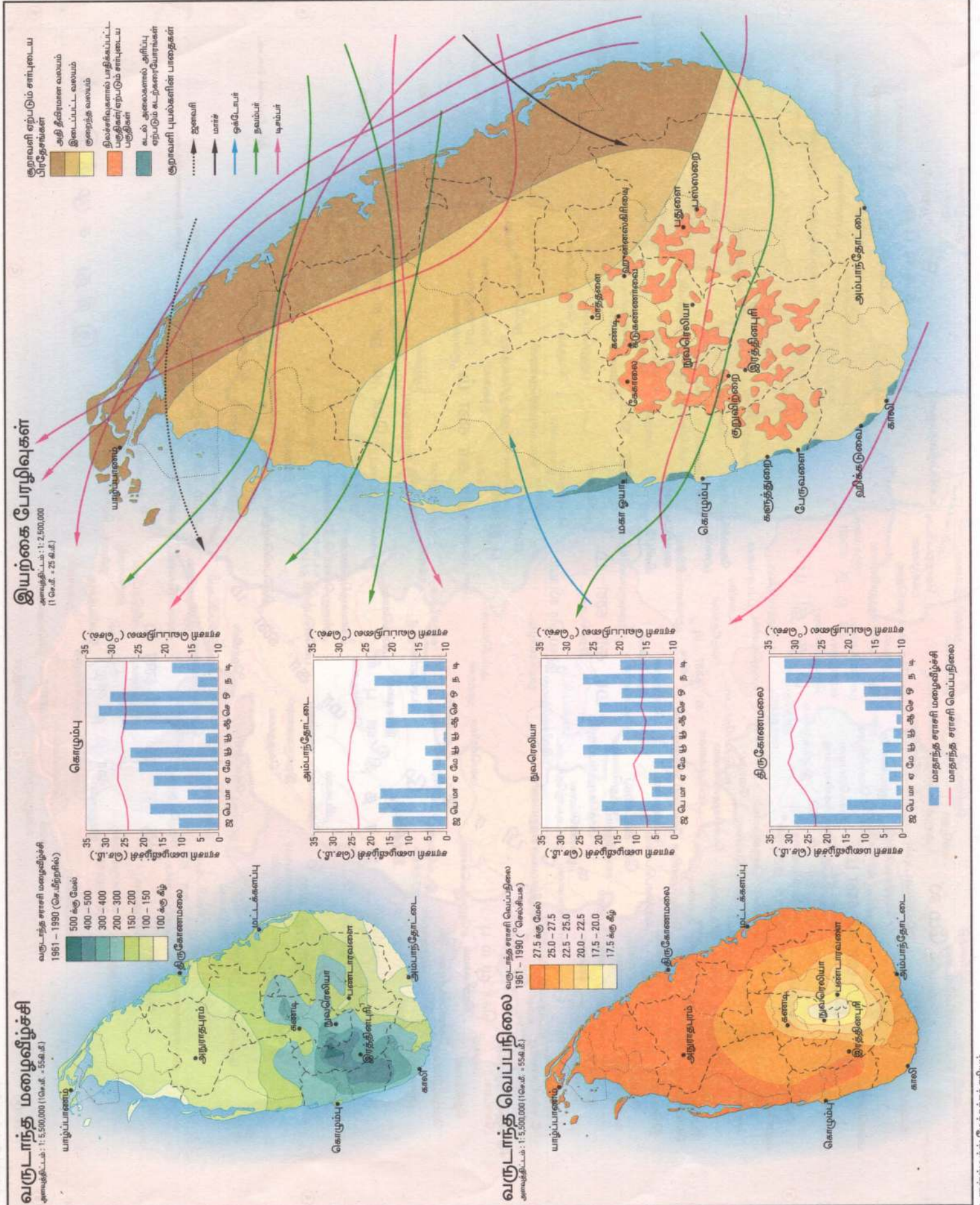








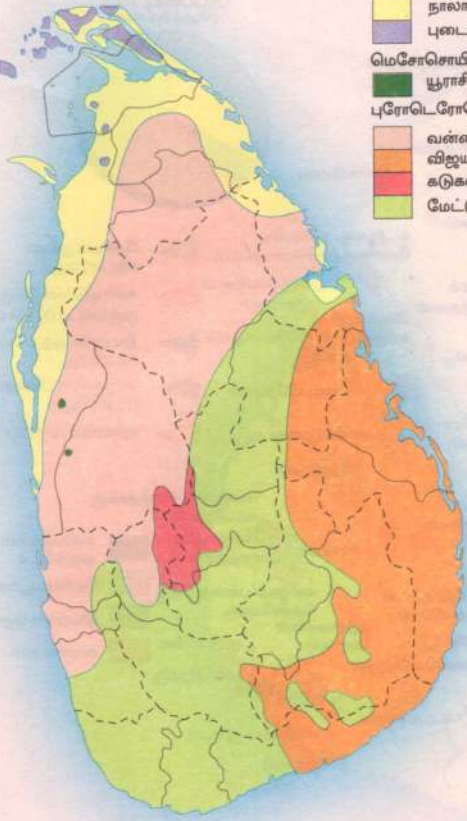






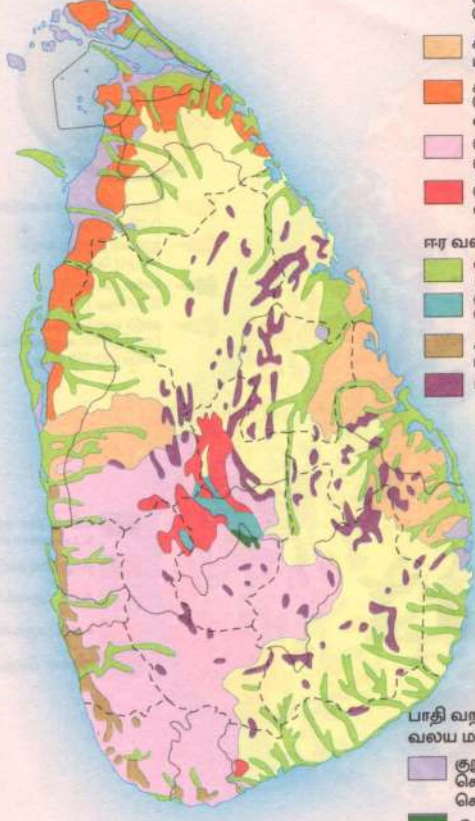
புவிச்சரிதவியல்

- கைநோசொயிக்
- நாலாம் பகுதியுட்கம்
  - புடைக்குரியுட்கம்
- மெசோசொயிக்
- யூராசிக்
- புரோடெரோசொயிக்
- வன்னி கூட்டு
  - விஜயன் கூட்டு
  - கடுகன்னவ கூட்டு
  - மேட்டுநில கூட்டு



மண்

- வறண்ட வலய மண்கள்
- செங்கபில மண், குறைவான உக்கல் கொண்ட களிமண்
  - கல்சியமற்ற கபிலமண், பழைய வண்டல் மண்
  - கல்சியம் கொண்ட செம்மஞ்சள் லட்டசோல்ஸ் மண்
  - செம்மஞ்சள் நிற பொட்சொல் மண்
  - செங்கபில லட்டசோல் மண்
- ஈர வலய மண்கள்
- வண்டல், நெகோசோல்ஸ் மண்
  - முதிர்ச்சியடையாத செங்கபில ஈரக் களிமண்
  - சதுப்புநில செம்மஞ்சள் மண்
  - பல்வேறு விதோசொல்ஸ்



- பாதி வறண்ட இடை நிலை வலய மண்கள்
- குறுமுசொல்ஸ், சொலோநெற்ஸ், சொலன்சாக்ஸ் மண்
  - நெண்ட்ஜீனா மண்

கனிப்பொருள் வளங்கள்

- ★ காரீயம்
  - கடற்கரை கனிய மணல்
  - ★ இரும்புத்தாது
  - களிமண் வெண்களி மண் சுண்ணாக்கல்
  - மைக்கா
  - ◆ பாடிக்க கற்கள்
  - ▲ களிக்கல்
  - ◆ மக்னிசைற்று
  - ▲ சப்பன்றயதைற்று
  - பிரதான சுரங்கங்கள்
- ◆ அபதைற்று
  - ▲ செம்பு மக்ளற்றைற்று
  - தோறியனைற்று
  - பச்சைச் சலவைக்கல்
  - கரிப்பாறைசார் மாக்கல்
  - முற்றா நிலக்கரி
  - சிலிக்கா மணல்
  - இரத்தினக்கல்



நிலப்பயன்பாடு

- விவசாய நிலங்கள்
- காடுகள்
- ஏனைய நிலங்கள்
- இறால் வளர்ப்புப் பகுதி
- பிரதான மீன்பிடி தளங்கள்
- பிரதான குடிமிருப்புப் பகுதி

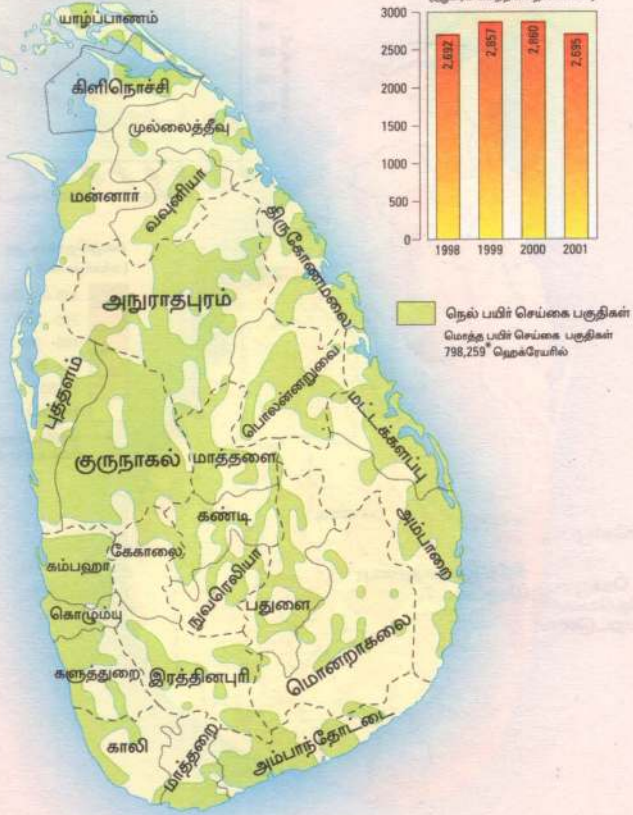




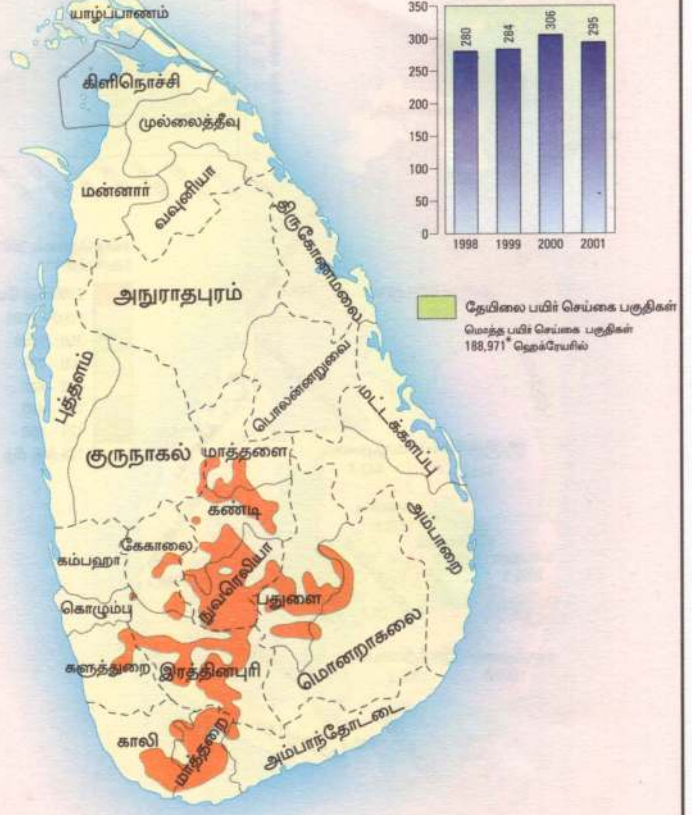




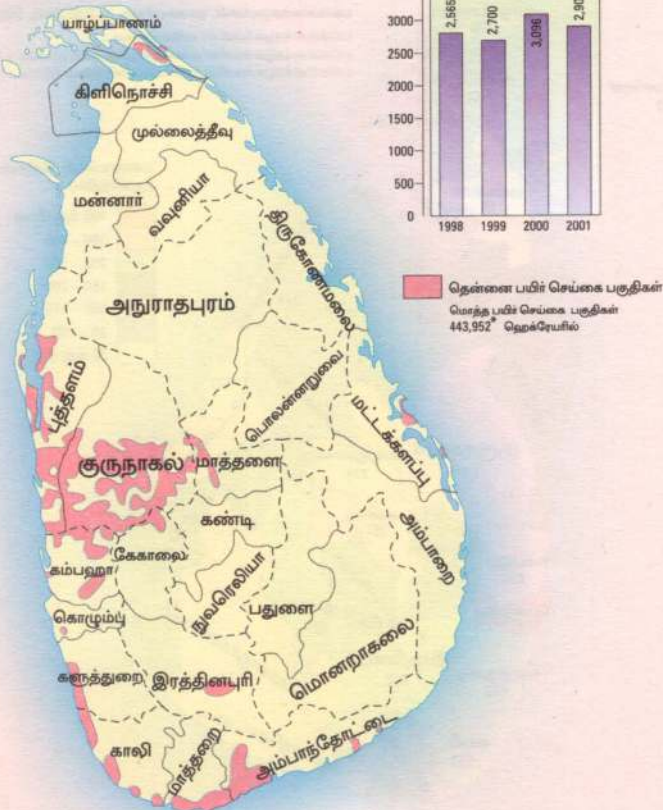
நெல்



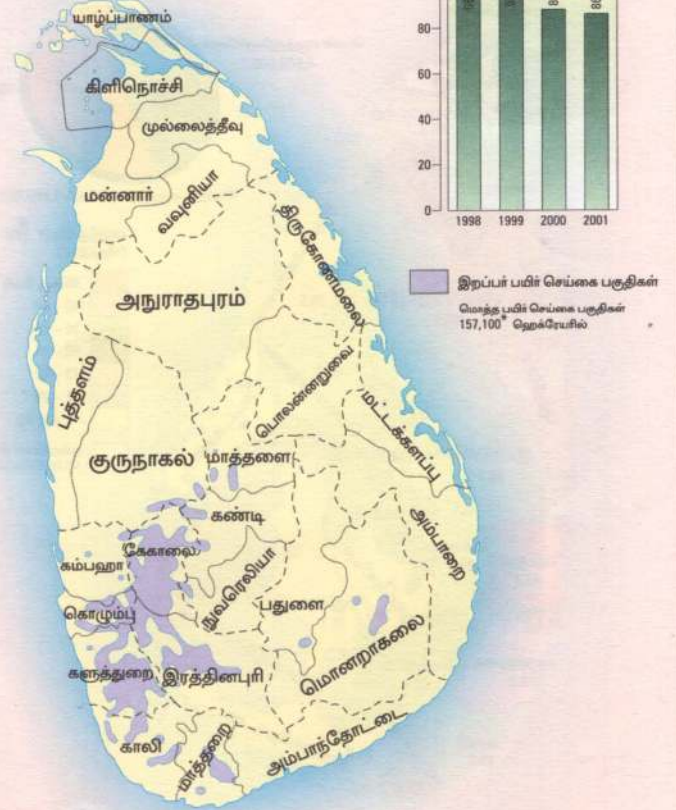
தேயிலை



தென்னை



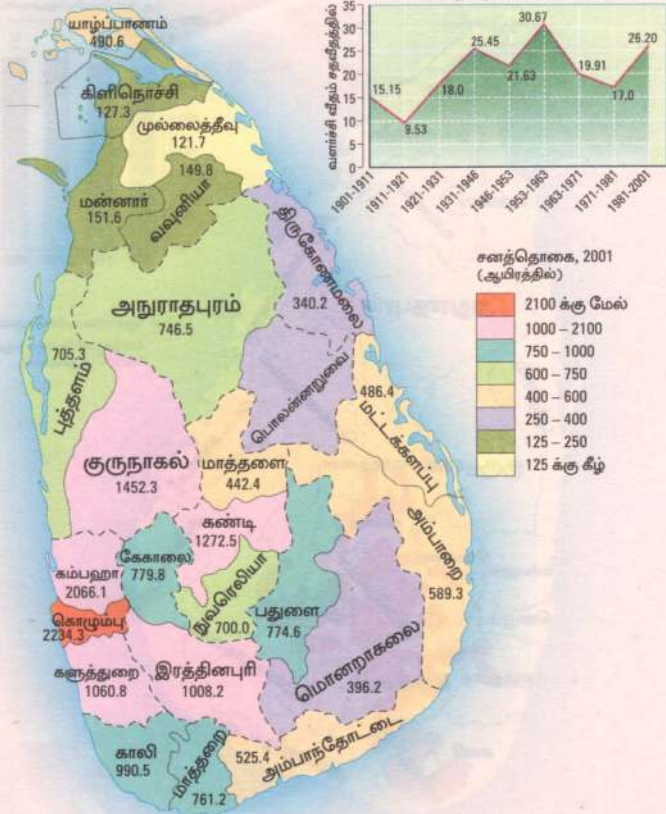
இறப்பர்



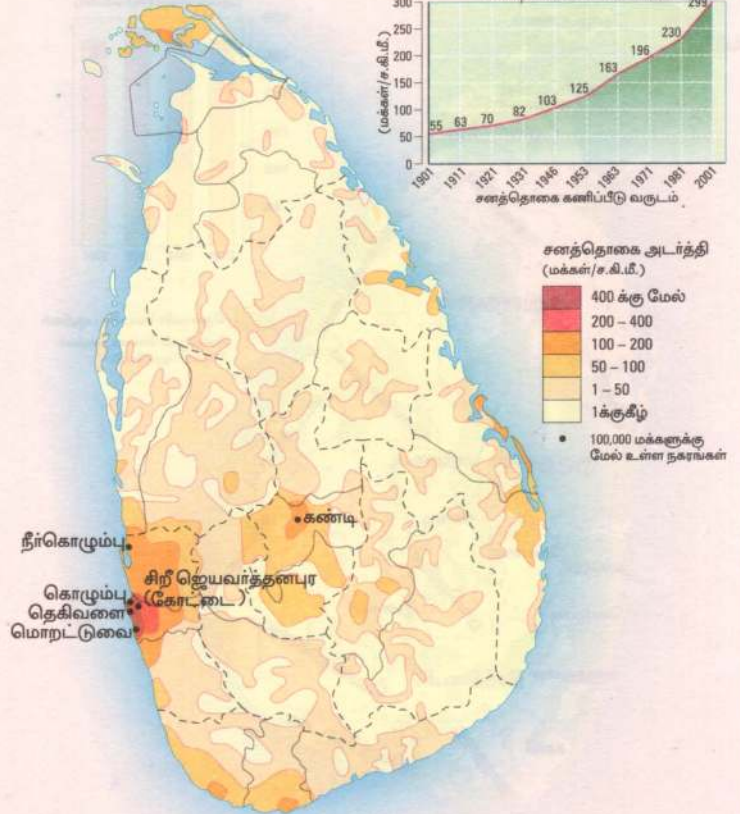
\*2001ன் தகவல்கள்



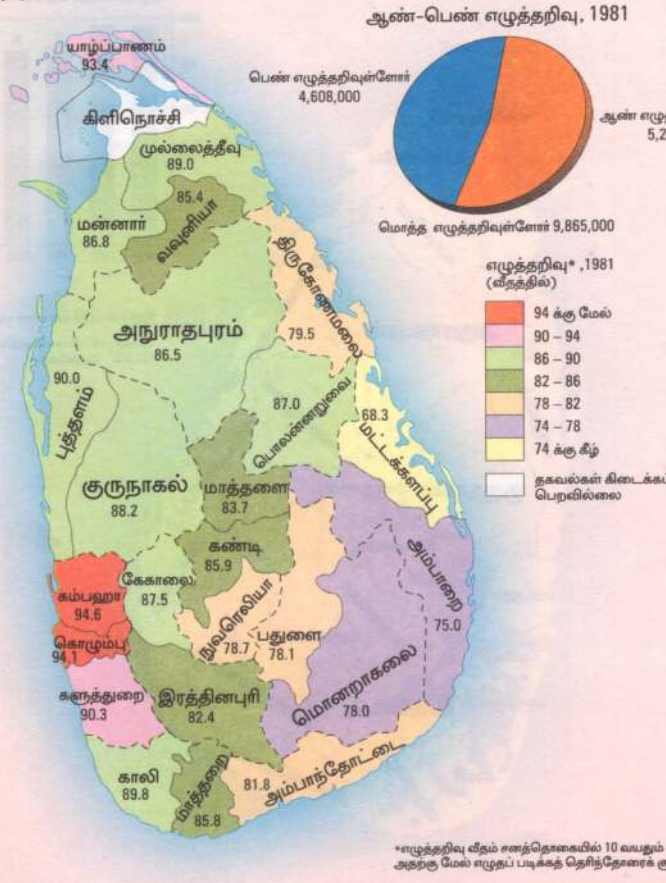
சனத்தொகை, 2001



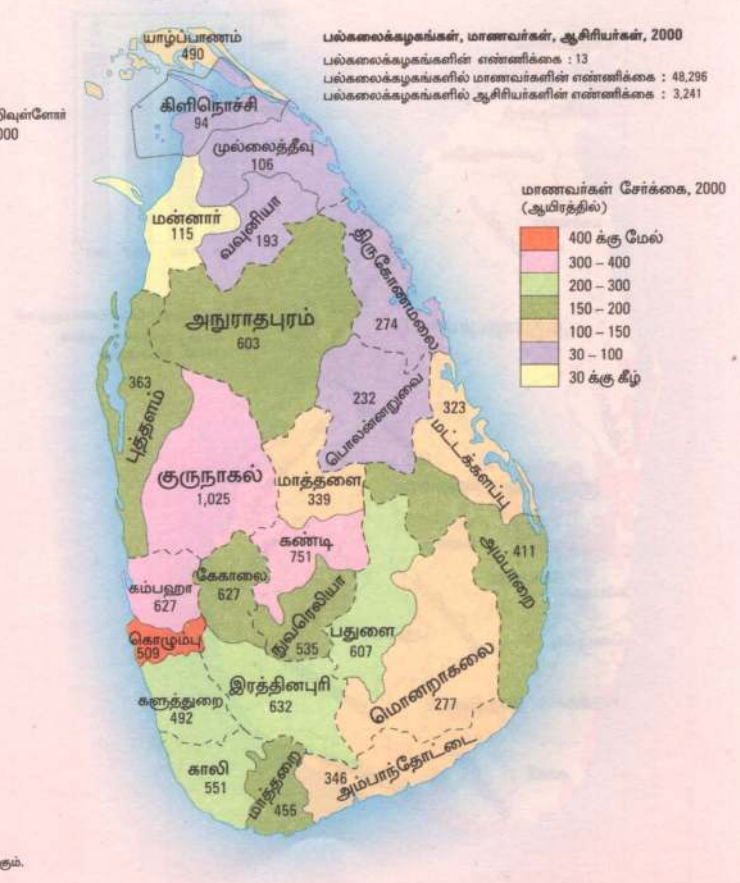
சனத்தொகை அடர்த்தி



எழுத்தறிவு



கல்வி



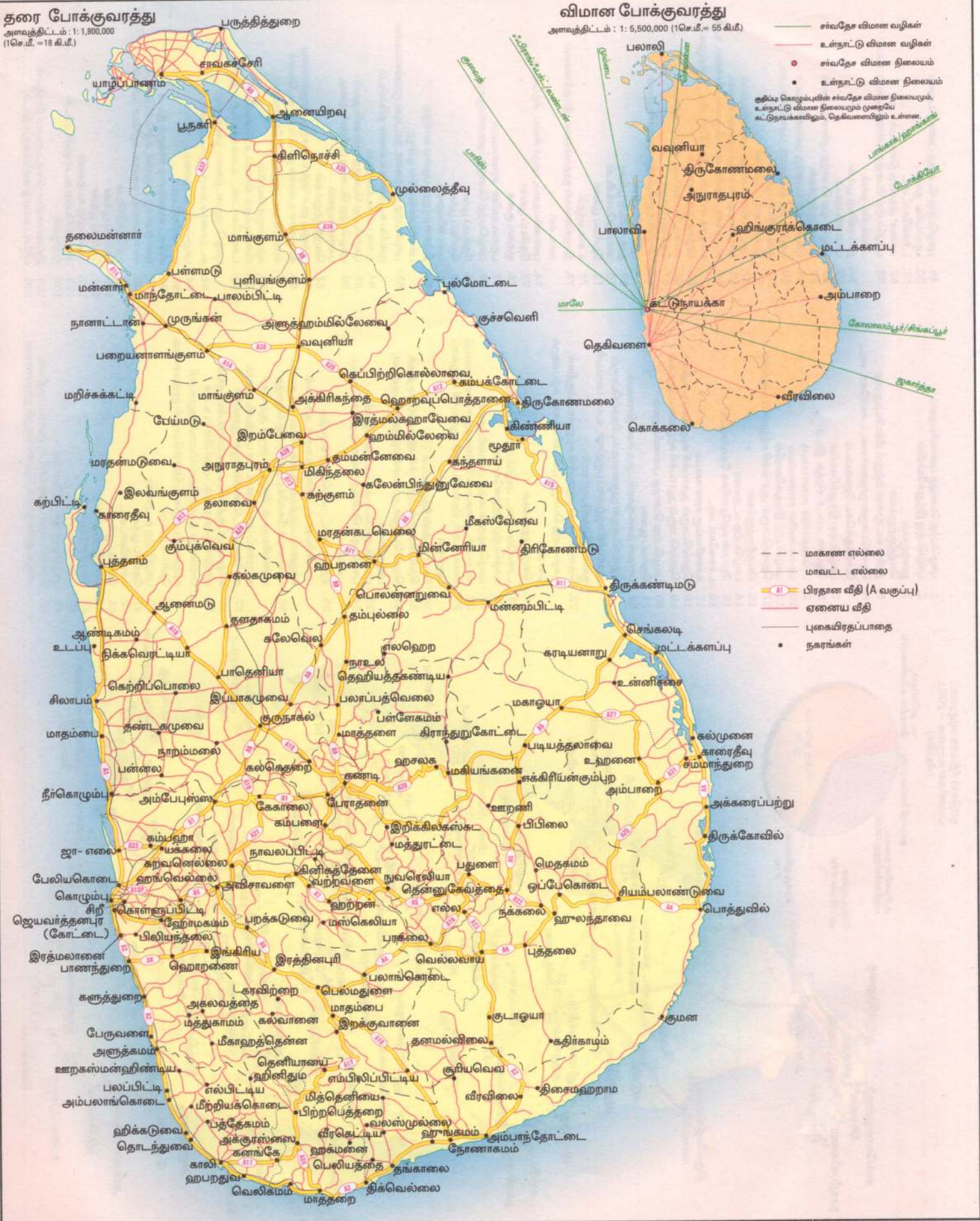


**தரை போக்குவரத்து**  
 அளவத்திட்டம் : 1 : 1,800,000  
 (1 செ.மீ. = 18 கி.மீ.)

**விமான போக்குவரத்து**  
 அளவத்திட்டம் : 1 : 5,500,000 (1 செ.மீ. = 55 கி.மீ.)

- சர்வதேச விமான வழிகள்
- உள்நாட்டு விமான வழிகள்
- சர்வதேச விமான நிலையம்
- உள்நாட்டு விமான நிலையம்

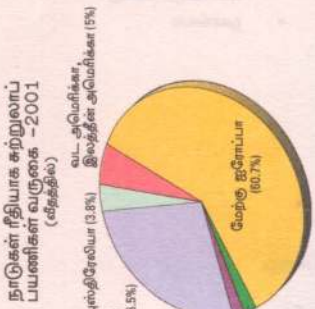
குறிப்பு: கொழும்புடன் சர்வதேச விமான நிலையமும், உள்நாட்டு விமான நிலையமும் முறையாக உடனடித் தரப்படும், தெரிவிக்கப்படும் உள்ளன.



- - - மாகாண எல்லை
- - - - மாவட்ட எல்லை
- 81 பிரதான வீதி (A வகுப்பு)
- ஏனைய வீதி
- புகையிரதப்பாதை
- நகரங்கள்

புள்ளிவால்ஸ் மேக்கிங்ஸ் எறியம்

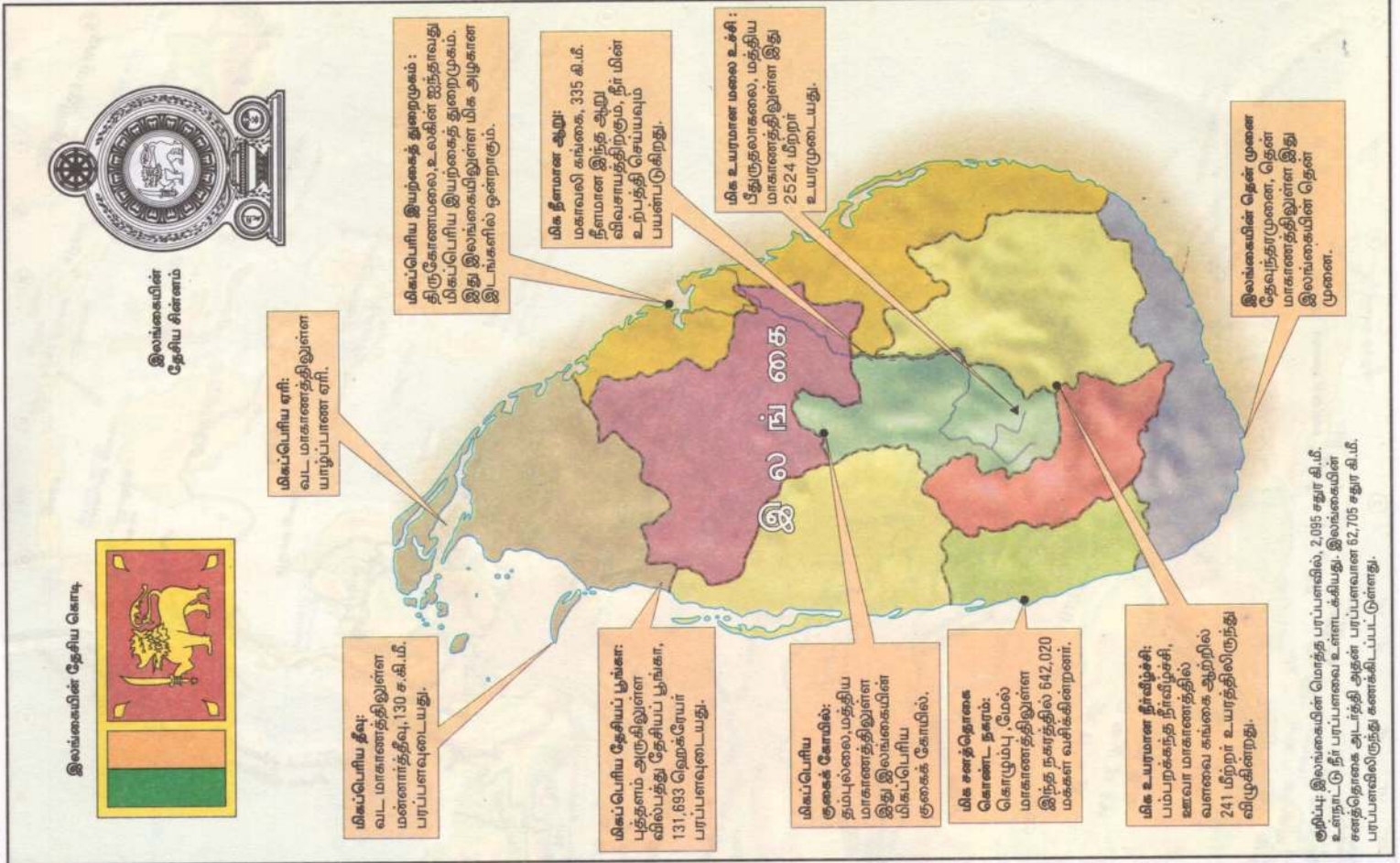




49. புகழ்பெற்ற பெளத்த புண்ணியத்தலம்
50. பாரம்பரிய தலம்
51. டச்ச்கோட்டை
52. யானை ஆளாலை
53. புகழ்பெற்ற பெளத்த புண்ணியத்தலம், உலக பாரம்பரிய தலம்
54. தராவலியற் பூங்கா
55. புண்ணியத்தலம்
56. புகழ்பெற்ற பெளத்த புண்ணியத்தலம்
57. வெந்தீருற்றுக்கள்
58. புகழ்பெற்ற பெளத்த புண்ணியத்தலம்
59. புகழ்பெற்ற கடற்கரை, டச்ச்கோட்டை
60. தராவலியற் பூங்கா
61. நீர் விளையாட்டுக்கள்
62. புகழ்பெற்ற பெளத்த புண்ணியத்தலம்
63. புகழ்பெற்ற பெளத்த புண்ணியத்தலம்
64. கடற்கரை, தெகிவளை மிருககாட்சிசாலை, உலக வந்தக மையம், டச்ச்கோட்டை, துறைமுகம்
65. பாழடைந்த சிதாவாக
66. மலைப்போக்கிடம், சூழிப்பந்தாட்டம்
67. தேசியப் பூங்கா
68. புகழ்பெற்ற பெளத்த புண்ணியத்தலம், புண்ணியத்தலம்
69. தராவலியற் பூங்கா
70. மலைப்போக்கிடம்
71. தேசியப் பூங்கா
72. உலகஅந்தம்
73. இரத்தினக்கல் நூதனசாலை, இரத்தினக்கல் கடைகள்
74. புண்ணியத்தலம், புத்தர் சிலை, சிற்பங்கள்
75. தேசியப் பூங்கா
76. குருகல குகை
77. பறவைகளின் சரணாலயம்
78. புகழ்பெற்ற பெளத்த புண்ணியத்தலம்
79. தேசியப் பூங்கா
80. தேசியப் பூங்கா
81. புண்ணியத்தலம்
82. தீவுகள் மற்றும் பழமை வாய்ந்த புண்ணியத்தலம்
83. புகழ்பெற்ற கடற்கரை, நாட்டின் முன்மையான முக்கிய கடற்கரை உல்லாச தரிப்பிடம்
84. உலக பாரம்பரிய தலம்
85. புகழ்பெற்ற பெளத்த புண்ணியத்தலம்
86. புகழ்பெற்ற பெளத்த புண்ணியத்தலம், புண்ணியத்தலம்
87. வெந்தீருற்றுக்கள்
88. முகமுகு தபாரித்தல், முகமுகு நூதனசாலை
89. கடற்கரை உல்லாச தரிப்பிடம், உலகவாரச் சரணாலயம், முருகக்கல் சோலைகள்
90. கற்பாரைக் கோயில்
91. மீன்பிடிக்கும் கிராமம், உப்பாணங்கள்
92. டச்ச்கோட்டை, உலக பாரம்பரிய தலம், புகழ்பெற்ற கடற்கரை, துறைமுகம்
93. கடற்கரை உல்லாச தரிப்பிடம்
94. புகழ்பெற்ற கடற்கரை
95. டச்ச்கோட்டை
96. விசேட கவனத்தை ஈர்க்கும் இடம்
97. மணற்பாறை முருகை, சுழியோடுமிடம்
98. மணற்பாறை முருகை, சுழியோடுமிடம்
99. சுழியோடுமிடம்
100. தேசியப் பூங்கா
101. தேசியப் பூங்கா
102. புகழ்பெற்ற கடற்கரை
103. பிரசத்திபெற்ற கடலு குளிப்பிடம்
104. நீர்வீழ்ச்சி
105. இலங்கையின் மிக உயமான நீர்வீழ்ச்சி
106. விசேட கவனத்தை ஈர்க்கும் இடம்

1. புகழ்பெற்ற பெளத்த புண்ணியத்தலம்
2. புகழ்பெற்ற இந்துக்கோயில்
3. துறைமுகம்
4. வெந்தீருற்றுக்கள்
5. தினி வட்டமலை மற்றும் மீன் பிடித்துறை
6. தொல்பொருள் நூதனசாலை, டச்ச்கோட்டை, போர்த்துகேய தேவாலயம்
7. புகழ்பெற்ற இந்துக்கோயில்
8. வேட்டையாட சிறந்த இடம்
9. பறவைகளின் சரணாலயம்
10. பறவைகளின் சரணாலயம்
11. புகழ்பெற்ற இந்துக்கோயில்
12. தொல்பொருள் ஆராய்ச்சி கற்றுலாப் பகுதிகள்
13. வெந்தீருற்றுக்கள்
14. புகழ்பெற்ற கடற்கரை
15. நேரமண கத்தோலிக்க தேவாலயம்
16. டச்ச்கோட்டை
17. வனவிலங்கு சரணாலயம்
18. தொல்பொருள் ஆராய்ச்சி கற்றுலாப் பகுதிகள்
19. தொல்பொருள் ஆராய்ச்சி கற்றுலாப் பகுதிகள்
20. புகழ்பெற்ற பெளத்த புண்ணியத்தலம்
21. தேசியப் பூங்கா
22. புராதன தலைநகரம், புத்த சமய நிலையம், தொல்பொருள் நூதனசாலை, தொல்பொருள் ஆராய்ச்சி கற்றுலாப் பகுதிகள், உலக பாரம்பரிய தலம், பூர் மகாபொதி மடம்
23. தொல்பொருள் ஆராய்ச்சி கற்றுலாப் பகுதிகள், புகழ்பெற்ற பெளத்த புண்ணியத்தலம், கற்பாரைக் கோயில்
24. வெந்தீருற்றுக்கள்
25. டச்ச்கோட்டை, புகழ்பெற்ற கடற்கரை
26. புகழ்பெற்ற இந்துக்கோயில்
27. புகழ்பெற்ற பெளத்த புண்ணியத்தலம்
28. கடற்படை தலைமை வேலைத்தளச் சரணாலயம்
29. மலை உச்சி, தொல்பொருள் ஆராய்ச்சி கற்றுலாப் பகுதிகள்
30. சென் ஆன்ஸ் தேவாலயம்
31. தொல்பொருள் ஆராய்ச்சி கற்றுலாப் பகுதிகள்
32. தொல்பொருள் ஆராய்ச்சி கற்றுலாப் பகுதிகள், புத்தர் சிலை
33. புகழ்பெற்ற பெளத்த புண்ணியத்தலம்
34. புகழ்பெற்ற பெளத்த புண்ணியத்தலம், தேசியப் பூங்கா
35. கற்கோட்டை, புகழ்பெற்ற பெளத்த புண்ணியத்தலம், தொல்பொருள் ஆராய்ச்சி கற்றுலாப் பகுதிகள், உலக பாரம்பரிய தலம்
36. கற்பாரைக் கோயில், புகழ்பெற்ற பெளத்த புண்ணியத்தலம், தொல்பொருள் ஆராய்ச்சி கற்றுலாப் பகுதிகள், உலக பாரம்பரிய தலம்
37. கற்கோட்டை, தொல்பொருள் ஆராய்ச்சி கற்றுலாப் பகுதிகள், உலக பாரம்பரிய தலம்
38. புராதன தலைநகரம், புத்தர் சிலை, உலக பாரம்பரிய தலம், தொல்பொருள் ஆராய்ச்சி கற்றுலாப் பகுதிகள், தொல்பொருள் நூதனசாலை
39. தேசியப் பூங்கா
40. புகழ்பெற்ற கடற்கரை
41. தேசியப் பூங்கா
42. டச்ச்கோட்டை
43. தேசியப் பூங்கா
44. வெந்தீருற்றுக்கள்
45. வெந்தீருற்றுக்கள்
46. டச்ச்கோட்டை
47. புகழ்பெற்ற இந்துக்கோயில்
48. தொல்பொருள் ஆராய்ச்சி கற்றுலாப் பகுதிகள், பழைய தலைநகரம், தொல்பொருள் நூதனசாலை





இல எண்	நாடு/ மாகாணம்/ மாவட்டம்	தலைநகரம்	சதுர கி.மீ. (sq. km)	மொத்த சனத்தொகை 2001	ஆண் (Male)	பெண் (Female)	சராசரி (Average)
1.	இலங்கை மத்திய மாகாணம்	கொழும்பு கண்டி	65,610	18,732,300	299	87.2	88.5
2.	கண்டி	கண்டி	5,575	2,414,900	433	88.5	85.9
3.	மாத்தளை	மாத்தளை	1,917	1,272,500	664	83.7	78.7
4.	நுவரெலியா	நுவரெலியா	1,952	442,400	227	N.A.	75.0
5.	கிழக்கு மாகாணம்	மட்டக்களப்பு	1,706	700,000	410	68.3	79.5
6.	அம்பாறை	மட்டக்களப்பு	9,361	1,415,900	151	91.4	86.5
7.	மட்டக்களப்பு	அம்பாறை	4,222	589,300	140	75.0	86.8
8.	திருகோணமலை	மட்டக்களப்பு	2,610	486,400	186	86.8	89.0
9.	வட மத்திய மாகாணம்	திருகோணமலை	2,529	340,200	135	85.4	85.4
10.	அநுராதபுரம்	அநுராதபுரம்	9,741	1,105,700	113	93.1	90.0
11.	பொலன்னறுவை	அநுராதபுரம்	6,664	746,500	112	88.2	89.7
12.	வட மாகாணம்	பொலன்னறுவை	3,077	359,200	117	87.0	87.5
13.	யாழ்ப்பாணம்	யாழ்ப்பாணம்	8,290	1,041,000	126	85.4	86.8
14.	யாழ்ப்பாணம்	யாழ்ப்பாணம்	929	490,600	528	93.4	88.2
15.	கிளிநொச்சி	கிளிநொச்சி	1,205	127,300	105	N.A.	90.0
16.	மன்னார்	மன்னார்	1,880	151,600	80	86.8	89.7
17.	முல்லைத்தீவு	முல்லைத்தீவு	2,415	121,700	49	89.0	87.5
18.	வவுனியா	வவுனியா	1,861	149,800	80	85.4	82.4
19.	வட மேல் மாகாணம்	குருநாகல்	7,506	2,157,600	287	93.1	92.4
20.	குருநாகல்	குருநாகல்	4,624	1,452,300	314	88.2	89.8
21.	புத்தளம்	புத்தளம்	2,882	705,300	245	90.0	81.8
22.	சப்பிரகமுவ மாகாணம்	இரத்தினபுரி	4,921	1,788,000	363	89.7	85.8
23.	கேகாலை	கேகாலை	1,685	779,800	463	87.5	78.1
24.	இரத்தினபுரி	இரத்தினபுரி	3,236	1,008,200	312	82.4	78.0
25.	தென் மாகாணம்	காலி	5,383	2,277,100	423	92.4	94.6
26.	காலி	காலி	1,617	990,500	613	89.8	94.1
27.	அம்பாந்தோட்டை	அம்பாந்தோட்டை	2,496	525,400	210	81.8	94.6
28.	மாத்தளை	மாத்தளை	1,270	761,200	599	85.8	90.3
29.	ஊவா மாகாணம்	பதுளை	8,335	1,170,800	140	86.8	94.6
30.	பதுளை	பதுளை	2,827	774,600	274	78.1	94.6
31.	மொனராகலை	மொனராகலை	5,508	398,200	72	78.0	94.6
32.	மேல் மாகாணம்	சிறீ ஜெயவர்த்தனபுர	3,593	5,361,200	1,492	94.6	94.6
33.	கொழும்பு	கொழும்பு	676	2,234,300	3,305	94.1	94.6
34.	கம்பஹா	கம்பஹா	1,341	2,066,100	1,541	94.6	90.3
35.	களுத்துறை	களுத்துறை	1,576	1,060,800	673	90.3	





அளவு : 1 : 50,000,000 (1 செ.மீ. = 500 கி.மீ.)  
 கிடைக்கப்பெற்ற தரவுகள்





அளவு : 1 : 50,00,000 (1 செ.மீ. = 500 கி.மீ.)

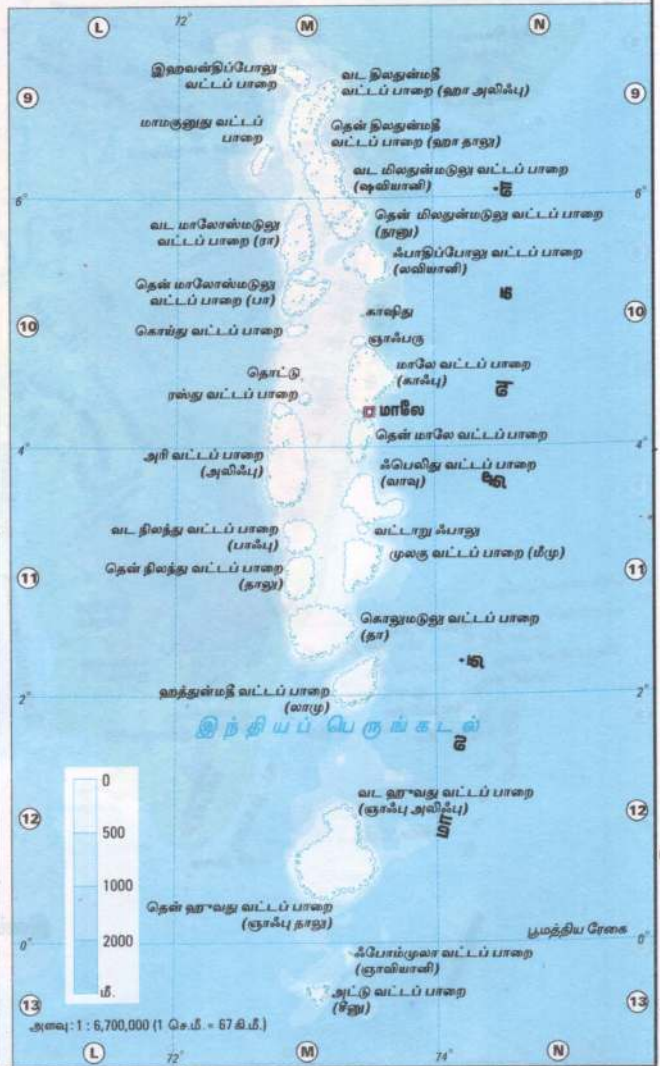
தென்சென்னைத் திட்டம்

பாள் கோட்டுச் சட்டம்









வான்பர்ட் உச்சரி கூம்புச் சமஉருவக் கோட்டுச் சட்டம்

அளவு: 1:5,000,000 (1 செ.மீ. = 50 கி.மீ.)





வாய்ப்பட்ட உச்சிக் கூம்புச் சமவெளவுக் கோட்டுச் சட்டம்













1. லட்சு	37. சென்னை
2. அரவிச்சம்	38. மதுரை
3. தஞ்சை	39. மைசூர்
4. கோயம்புத்தூர்	40. கர்நாடகம்
5. மதுரை	41. மதுரை
6. கோயம்புத்தூர்	42. கோயம்புத்தூர்
7. கோயம்புத்தூர்	43. கோயம்புத்தூர்
8. கோயம்புத்தூர்	44. கோயம்புத்தூர்
9. கோயம்புத்தூர்	45. கோயம்புத்தூர்
10. கோயம்புத்தூர்	46. கோயம்புத்தூர்
11. கோயம்புத்தூர்	47. கோயம்புத்தூர்
12. கோயம்புத்தூர்	48. கோயம்புத்தூர்
13. கோயம்புத்தூர்	49. கோயம்புத்தூர்
14. கோயம்புத்தூர்	50. கோயம்புத்தூர்
15. கோயம்புத்தூர்	51. கோயம்புத்தூர்
16. கோயம்புத்தூர்	52. கோயம்புத்தூர்
17. கோயம்புத்தூர்	53. கோயம்புத்தூர்
18. கோயம்புத்தூர்	54. கோயம்புத்தூர்



ரஷ்யா கூட்டமைப்பு  
அளவு: 1:33,000,000 (1 செ.மீ. = 330 கி.மீ.)










அளவு : 1 : 25,000,000 (1 செ.மீ. = 250 கி.மீ.)

பாள் கோட்டுச் சட்டம்

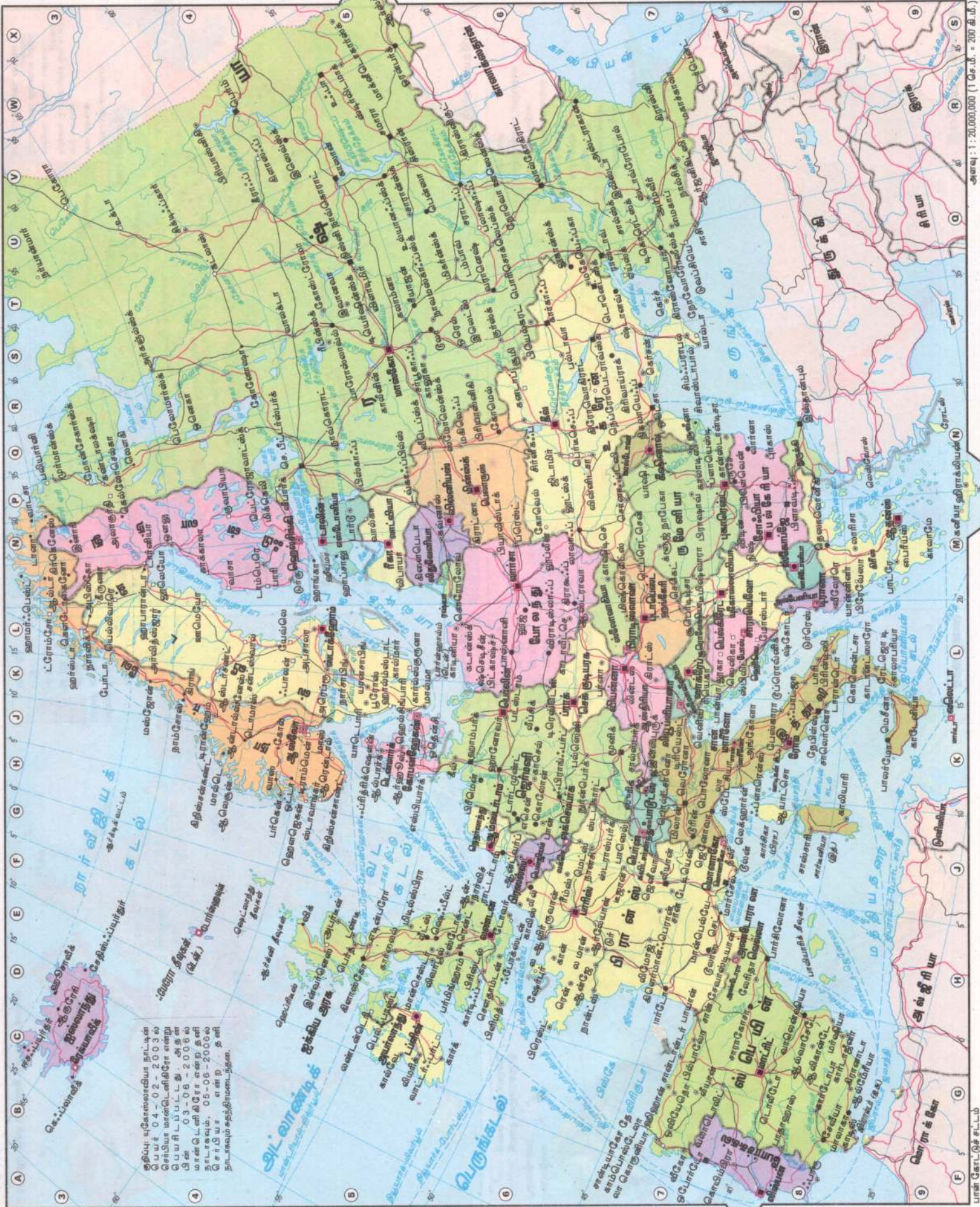




அளவு : 1 : 20,000,000 (1 செ.மீ = 200 கி.மீ.)

பாள் கோட்டுச் சட்டம்





குறிப்பு: யுரோப்பாவின் நாட்டின் பெயர் 04-02-2003ல் செப்தெம்பர் மாதத்திலே ஏற்று பெயரிடப்பட்டது. அதன் பின் 03-06-2006ல் மாசுடோனியா என்ற தனி நாட்டாகவும், 05-06-2006ல் செர்வியா என்ற தனி நாட்டாகவும் சித்தரிக்கப்பட்டன.









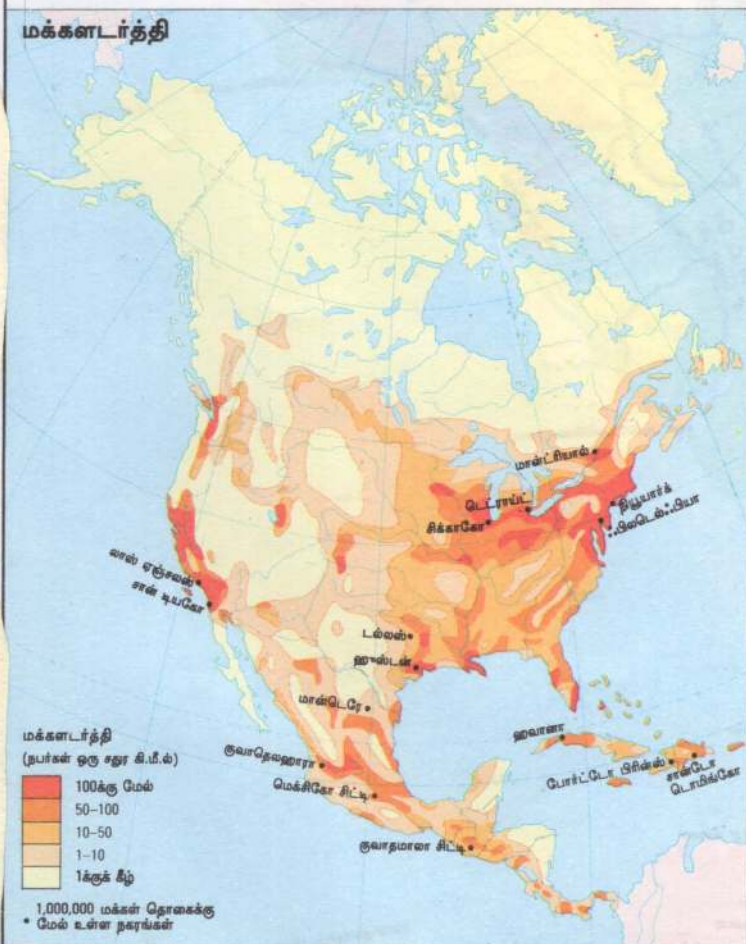
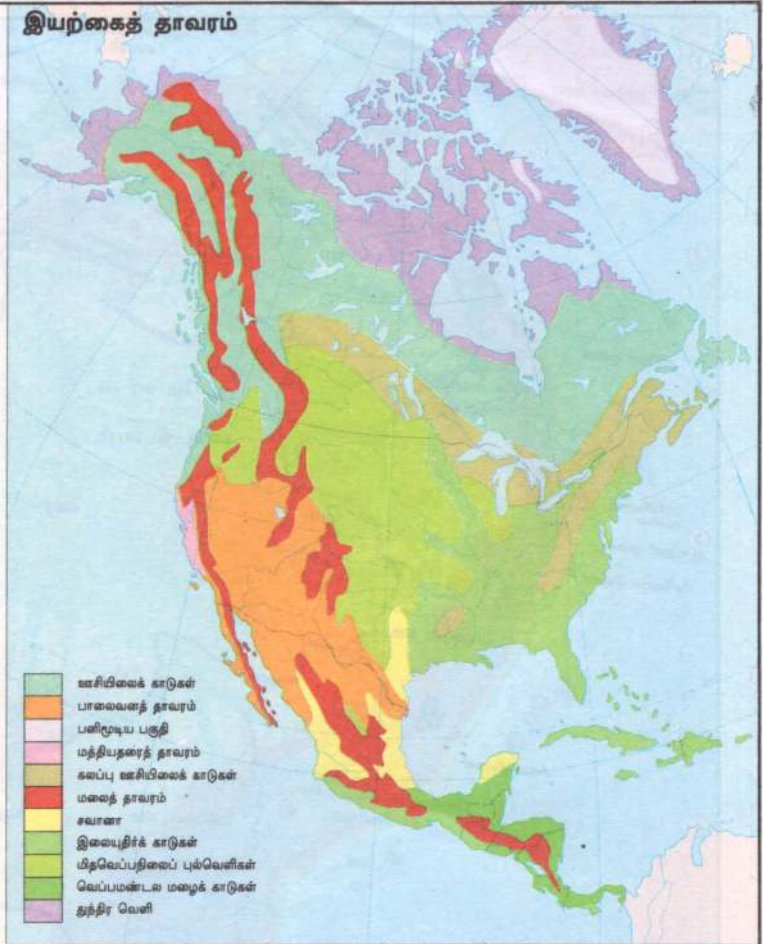
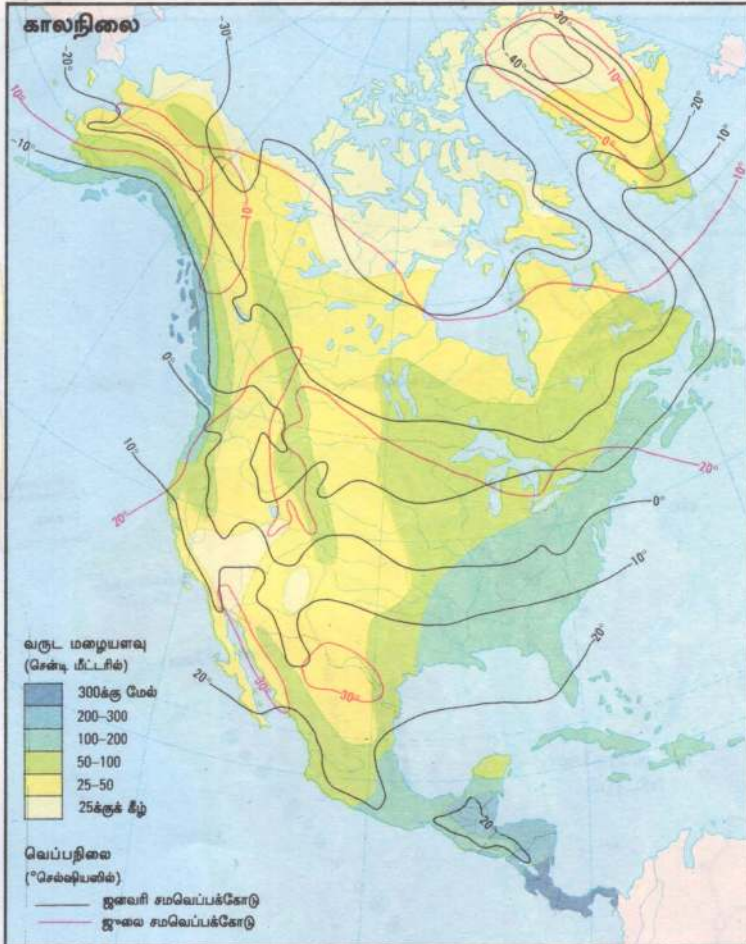
பான் கோட்ரூச் சட்டம்





பான் கோட்டுச் சட்டம் கிரிசீசிலிருந்து மேற்கில் அளவு : 1 : 35,000,000 (1 செ.மீ. = 350 கி.மீ.)











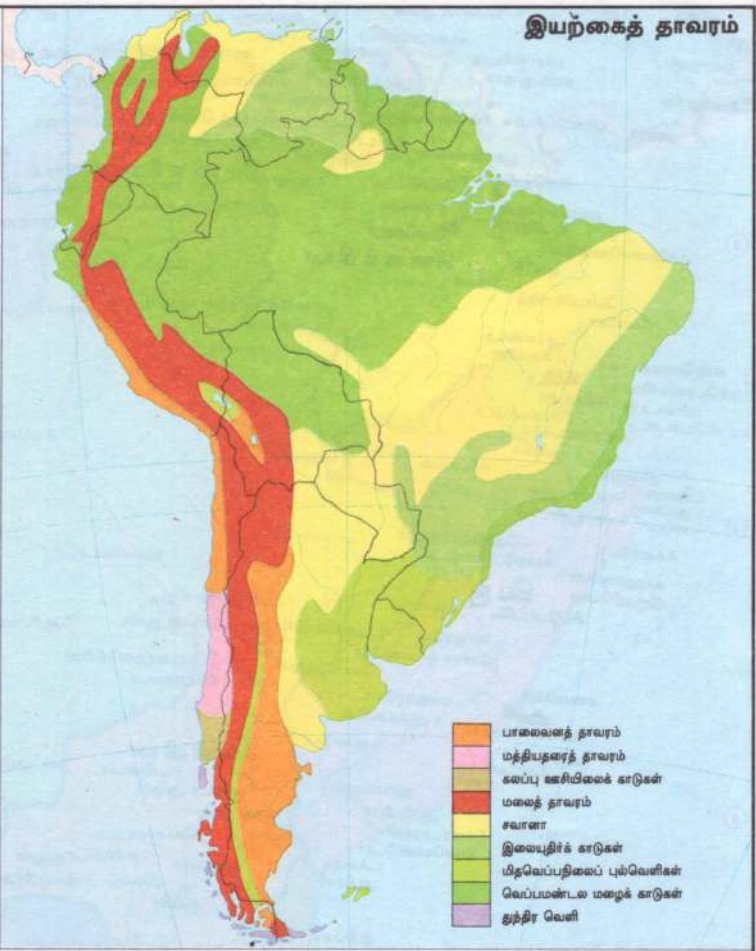
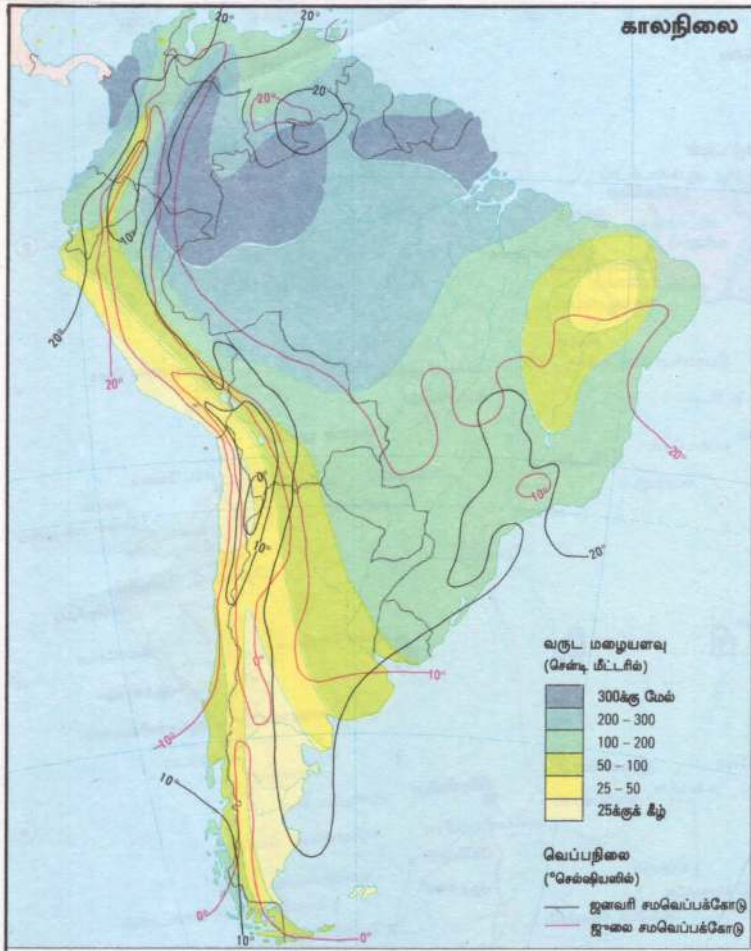


வாழ்ப்பாட்டில் சிறிதளவு அமைதிக்காக கோட்டுச் சட்டம்

Digitized by Noolaham Foundation.  
noolaham.org | avanaham.org

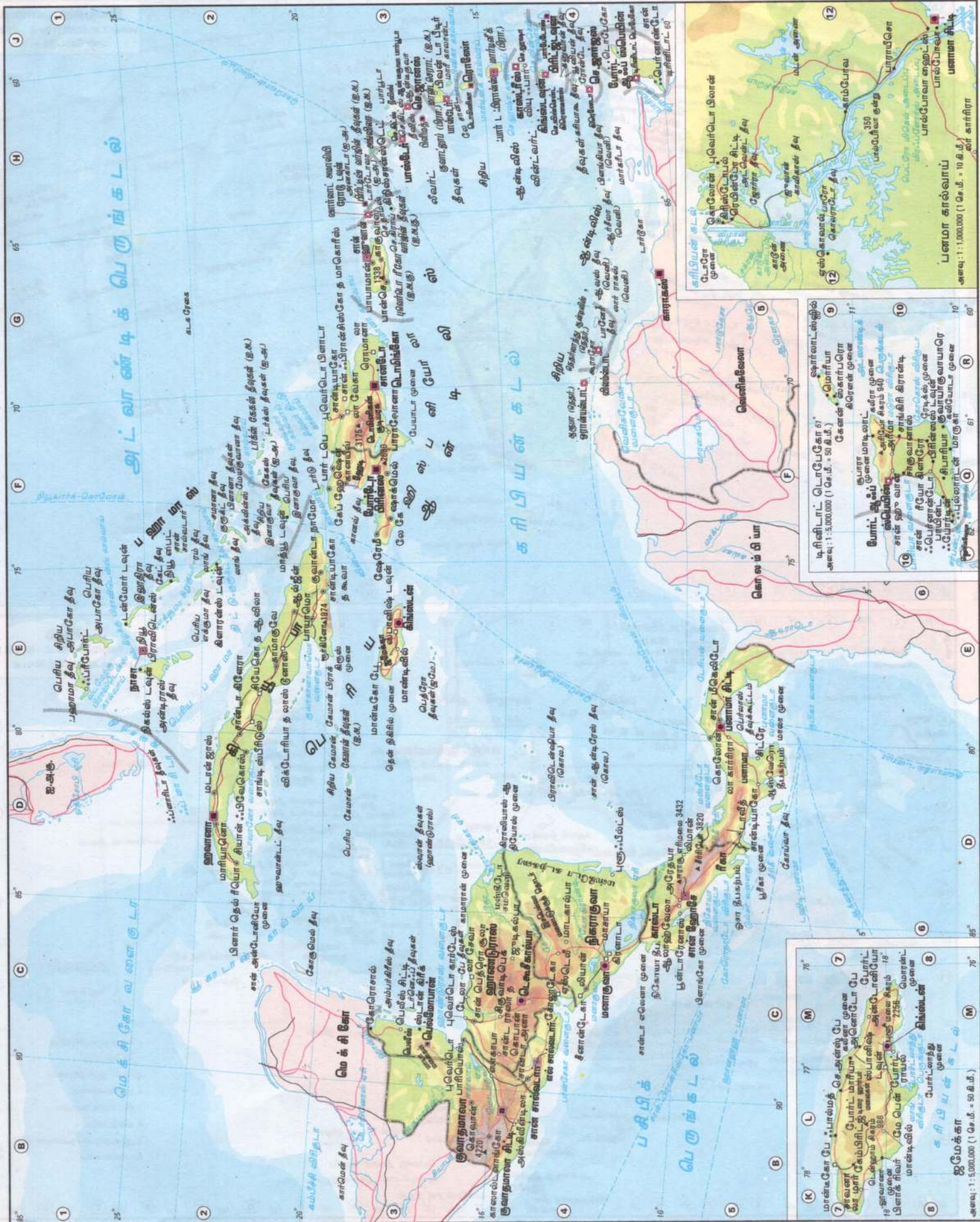
அளவு : 1 : 30,000,000 (1 செ.மீ. = 300 கி.மீ.)





லாம்பர்ட் சரிதிகள் சமான அலிமுதாஸ் கோட்டுச் சட்டம்





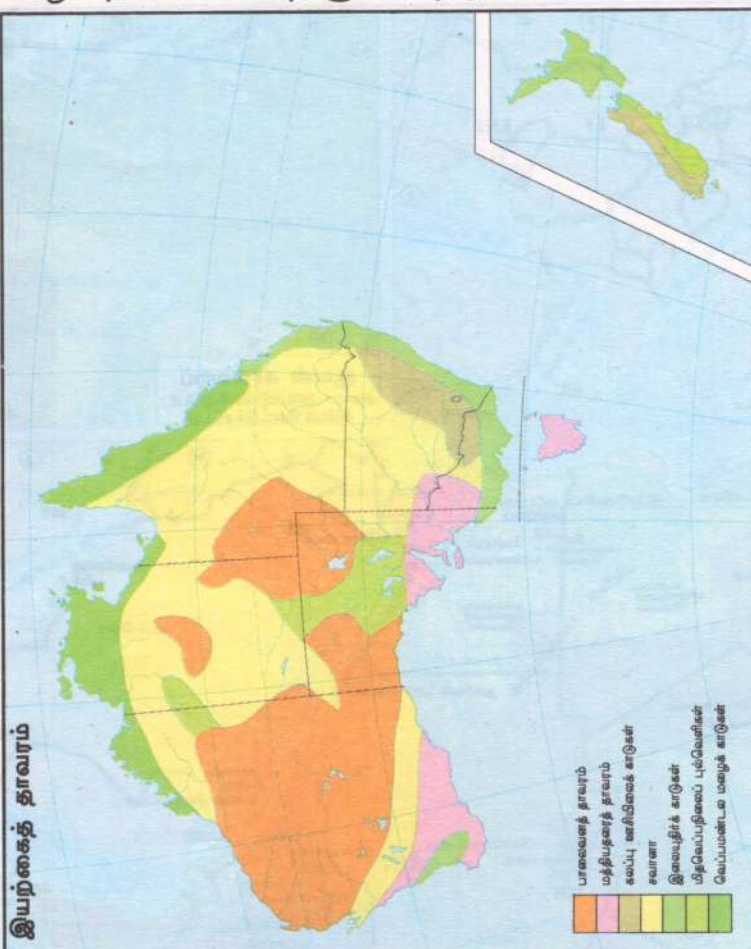
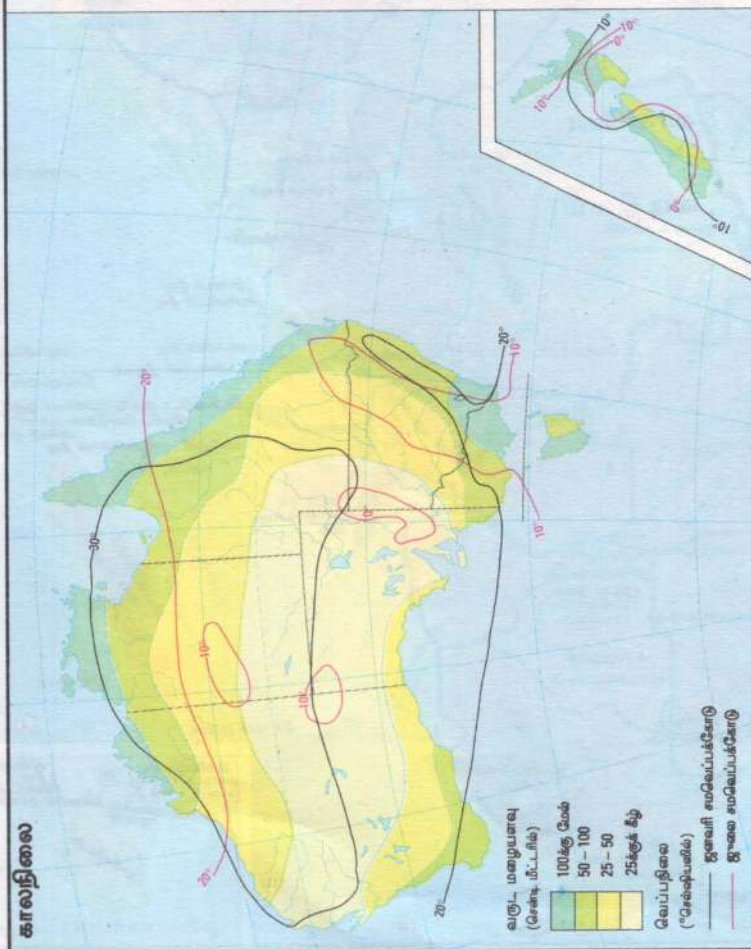
அளவு : 1 : 15,000,000 (1 செ.மீ. = 150 கி.மீ.)

பாடல் கோட்டுச் சட்டம்









அளவு : 1 : 50,000,000 (1 செ.மீ. = 500 கி.மீ.)

பொளி கோட்டுச் சட்டம்



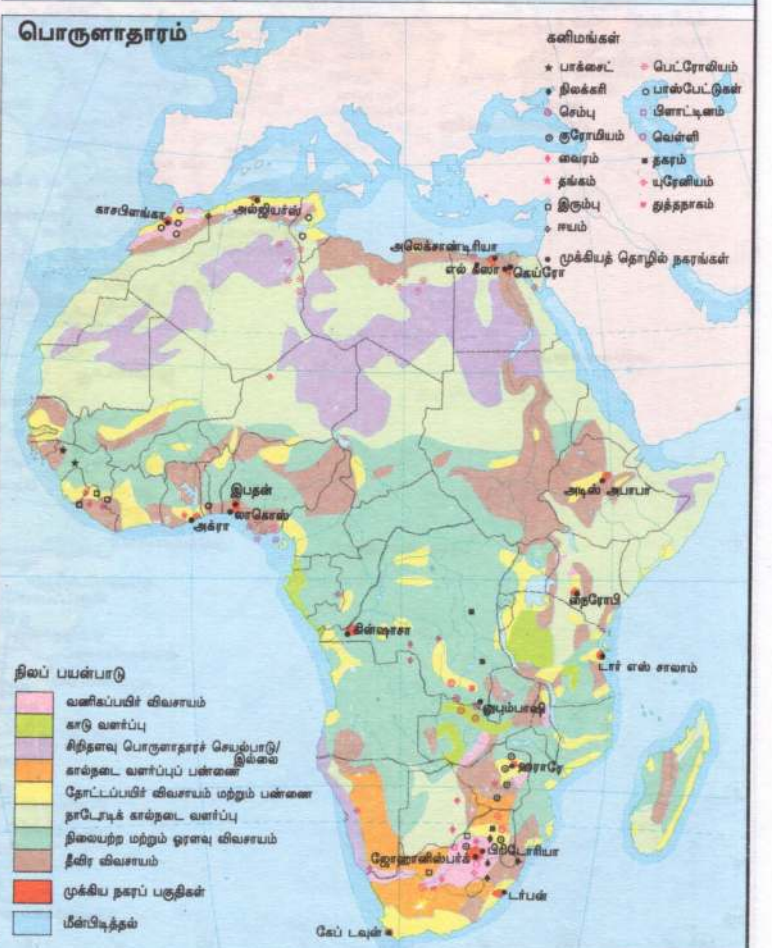
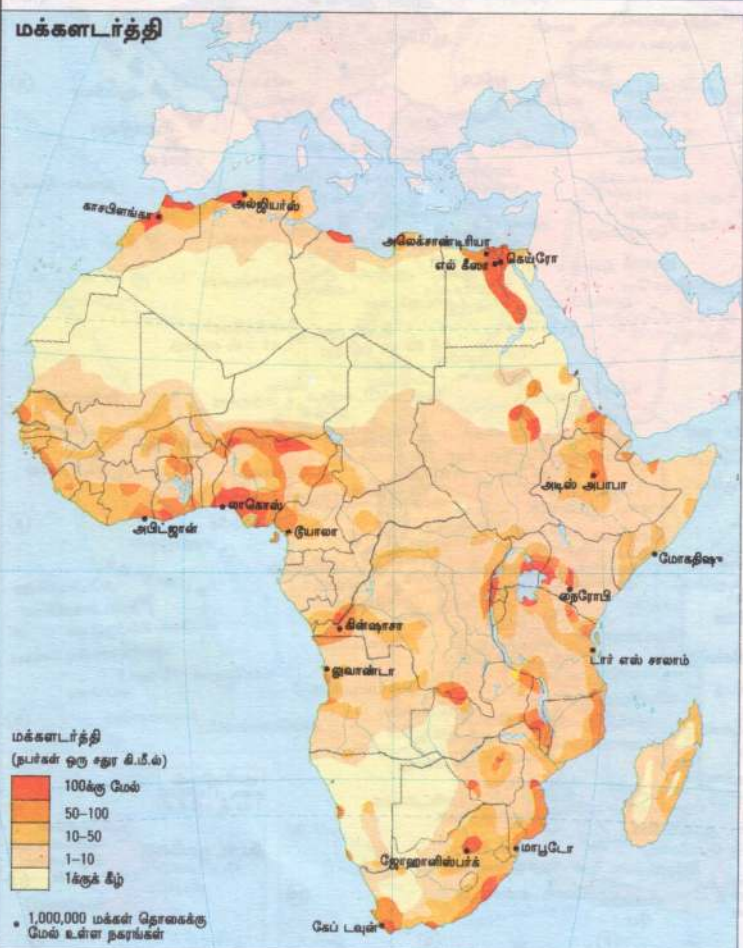
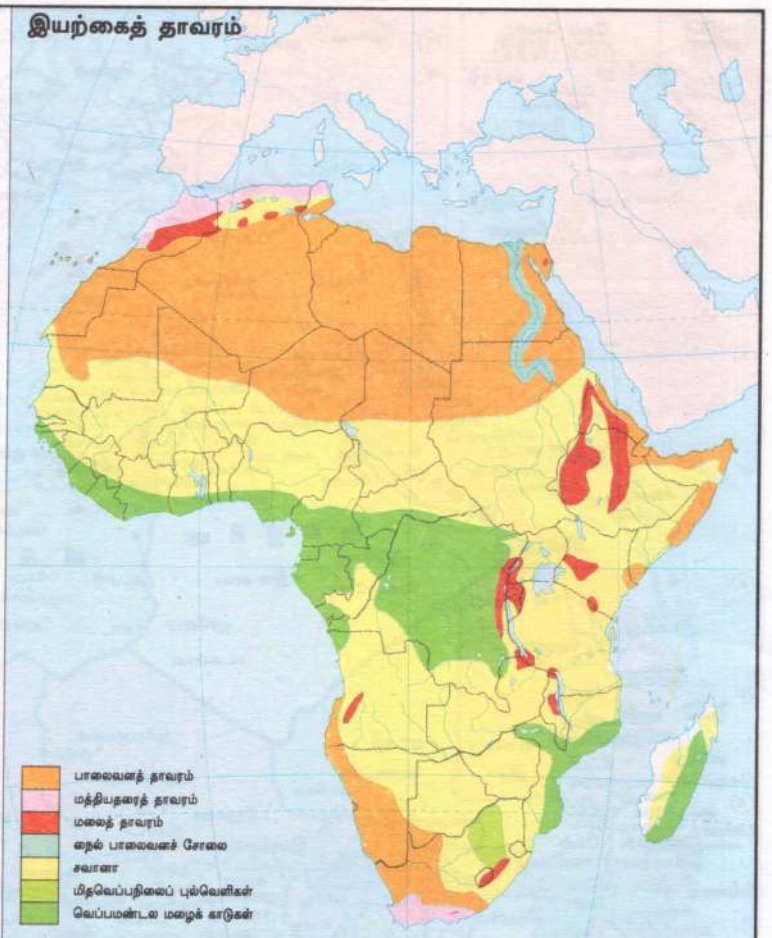
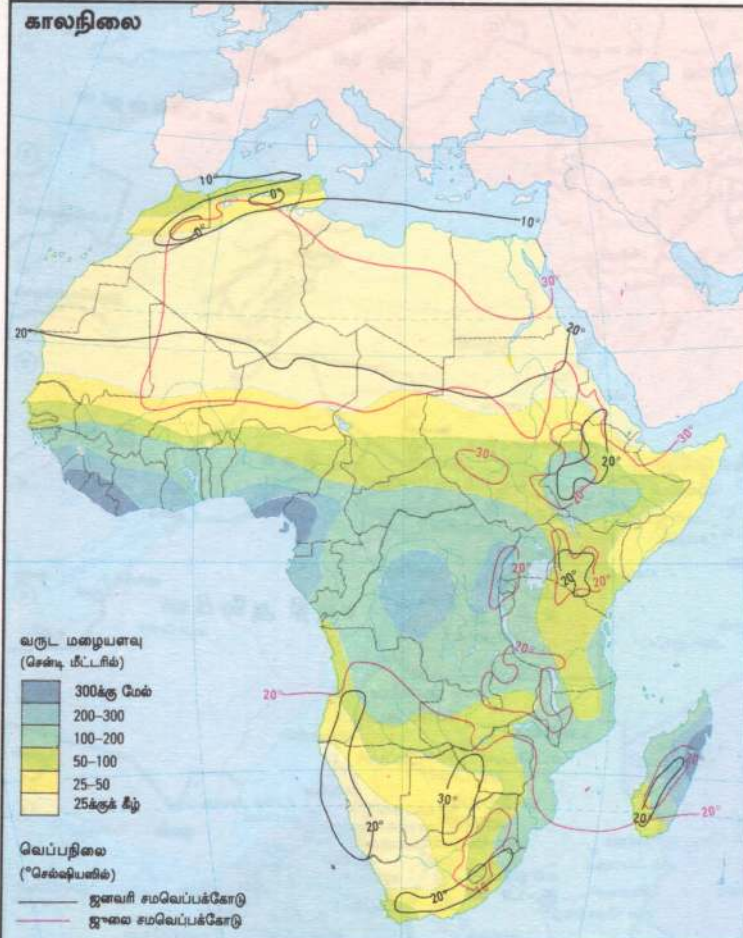






மேலேயே குறிப்பிடப்பட்டிருக்கிற அளவுகோல்களில் அளவுகோல்கள் குறிப்பிடப்பட்டிருக்கின்றன. அளவு : 1:40,000,000 (1 செ.மீ. = 400 கி.மீ.)









ஆர்க்கணம் பிரதேசம்

- கண்டுபிடிப்பாளர்களின் வழிகள்
- நான்சென் 1893-95
  - 1909
  - - - - - பார் 1926
  - ஆளுநர், எல்வெத், தோளம் 1928
  - - - - - தோளம் 1928
  - - - - - கொலுவின், எம்.பி. 1937
  - ..... ரஷ்யன், பி.கே.பார் 1937

அண்டார்க்கணம் பிரதேசம்

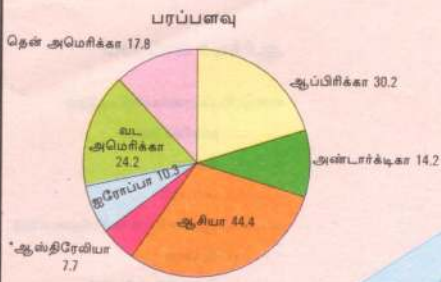
- கண்டுபிடிப்பாளர்களின் வழிகள்
- ஷாக்கில் 1908-09
  - ஆளுநர் 1910-12
  - ..... ஸ்காட் 1910-13
  - - - - - பார் 1928-30
  - - - - - எல்வெத் 1935
  - இந்திய ஆய்வுப் பணம் 1982

- அண்டார்க்கணம் ஆய்வு நிலையங்கள்
1. தென்மேற்கு குடும்பு மார்ன் (சிவி)
  2. கண்டல்டு, பெர (சிவி)
  3. தென் ஆர்க்கண பிராட் (சிவி)
  4. தென்மேற்கு மார்ன் (முன்னர் து.சே.சே.கு.)
  5. து.பேலி (அர்.ஜெ.)
  6. ஆர்க்கணம் (பு.சே.சே.கு.)
  7. தென்மேற்கு மார்ன் (சிவி)
  8. எல்வெத் (சிவி)
  9. எல்வெத் மார்ன் (பி.கே.பார்)
  10. கிரேட் வர்ன் (சிவி)
  11. பார் (இ.அ.சு.) (அ.சு.சு.)
  12. பார் (இ.அ.சு.) (இ.சு.)
  13. ரெ.சே.சு. (இ.அ.சு.) (இ.சு.)
  14. தென்மேற்கு மார்ன் (அர்.ஜெ.)



வாம்பர்ட் அலிமுதால் சம்பரப்புக் கோட்டுச் சட்டம்





மொத்த பரப்பளவு = 149 மில்லியன் சதுர கி.மீ.  
ஆஸ்திரேலியாவின் பரப்பளவு ஒசியானாவையும் சேர்ந்தது.



1. எல் சால்வடார்
2. வானியா
3. விதுவேனியா
4. நெதர்லாந்து
5. பெல்ஜியம்
6. லக்செம்பர்க்
7. மொனாகோ
8. அன்டோரா
9. செக் குடியரசு
10. ஸ்லோவாகியா
11. ஹங்கேரி
12. ஆஸ்திரியா
13. விக்டர்ஷ்டைன்
14. சுவிட்சர்லாந்து
15. ஸ்வேடீனியா
16. குரோவேஷியா
17. போலீஷியா ஹெர்ஸெகோவினா
18. சான் மார்டீனோ
19. வாகுசன் சிட்டி
20. அம்பேனியா
21. மாசிடோனியா
22. மான்டோலா
23. ஆர்ஜீனியா

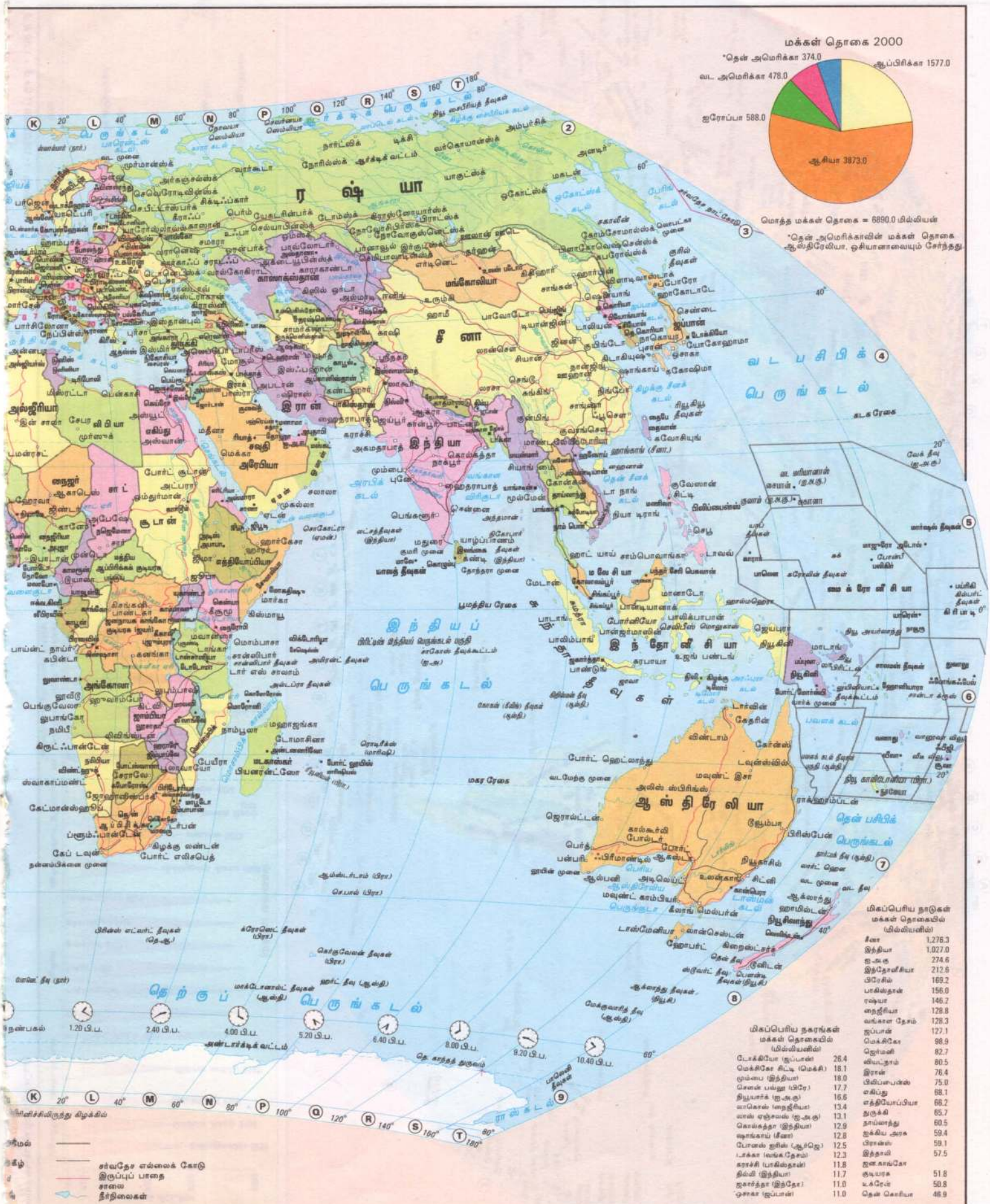
குறிப்பு: யுகோஸ்லாவியா நாட்டின் பெயர் 04-02-2003 ல் செர்வியா மாண்டெனிசுதினோ என்று பெயரிடப்பட்டது. அதன் பின் 03-06-2006ல் மாண்டெனிசுதினோ என்ற தனி நாடாகவும், 05-06-2006ல் செர்வியா என்ற தனி நாடாகவும் சுதந்திரமடைந்தன.

குக்ரே பொலீஷியாவின் எட்டம்திமிஸ்த் தலைநகரம் வர்சாய் அதன் நிரவாகத் தலைநகரம் அரக அமைவிடமாகும்.

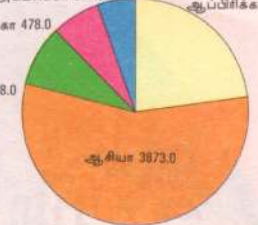
தென் ஆப்பிரிக்காவின் தலைநகரம் வ்யூவா என்கு மாற்றப்பட்டுள்ளது.

- இந்தியா நாட்டின் பெயர்
- நாட்டின் தலைநகரத்தின் மக்கள் தொகை 2,000,000
  - நாட்டின் தலைநகரத்தின் மக்கள் தொகை 2,000,000
  - மற்ற நகரங்களின் மக்கள் தொகை 2,000,000க்கு மேல்
  - மற்ற நகரங்களின் மக்கள் தொகை 2,000,000க்குக் கீழ்





மக்கள் தொகை 2000  
 \*தென் அமெரிக்கா 374.0 ஆப்பிரிக்கா 1577.0  
 வட அமெரிக்கா 478.0  
 ஐரோப்பா 588.0  
 ஆசியா 3873.0

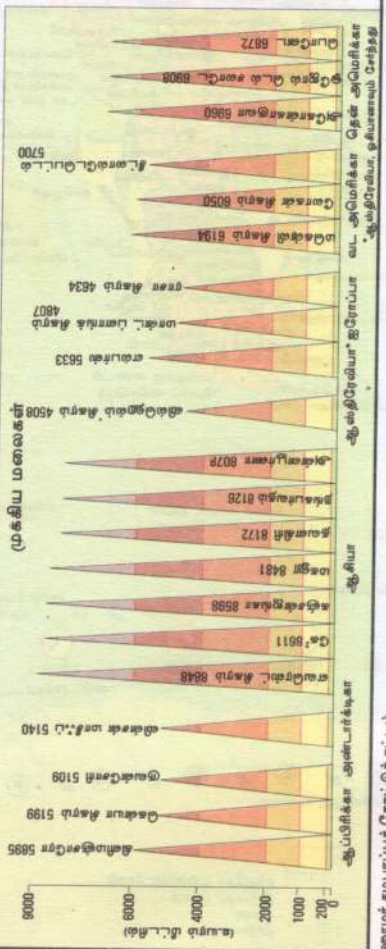
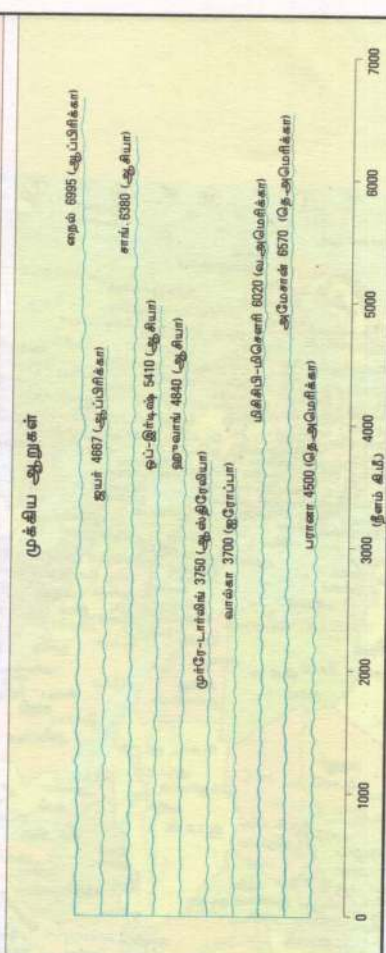


மொத்த மக்கள் தொகை = 6890.0 மில்லியன்  
 \*தென் அமெரிக்காவின் மக்கள் தொகை ஆஸ்திரேலியா, ஒசியானாவையும் சேர்ந்தது

மிகப்பெரிய நகரங்கள் மக்கள் தொகையில் (மில்லியனில்)

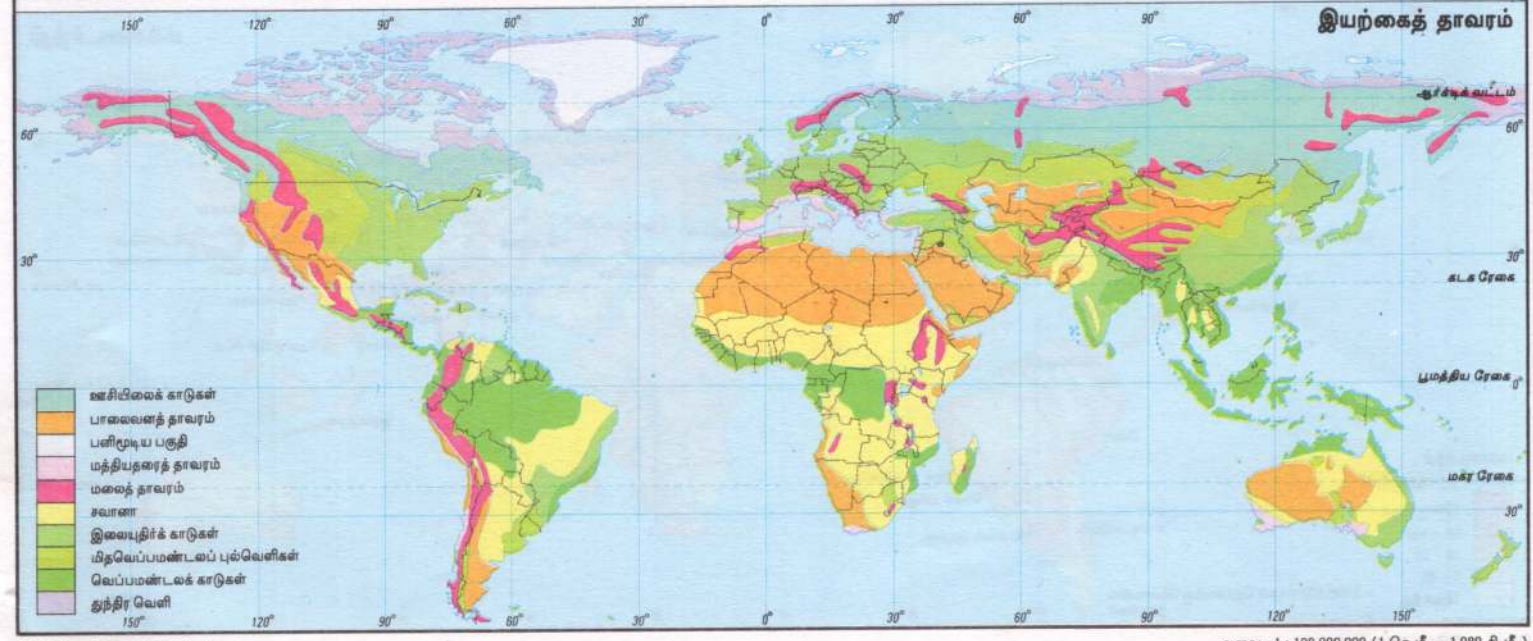
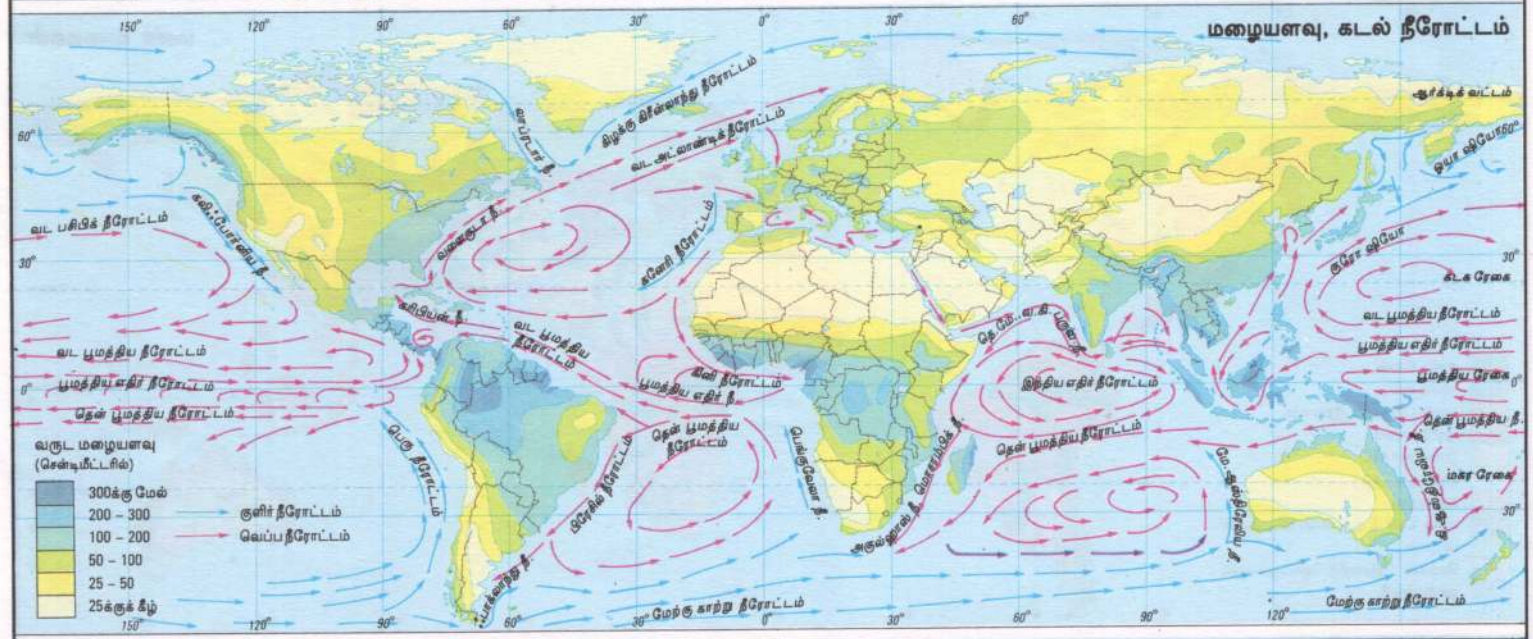
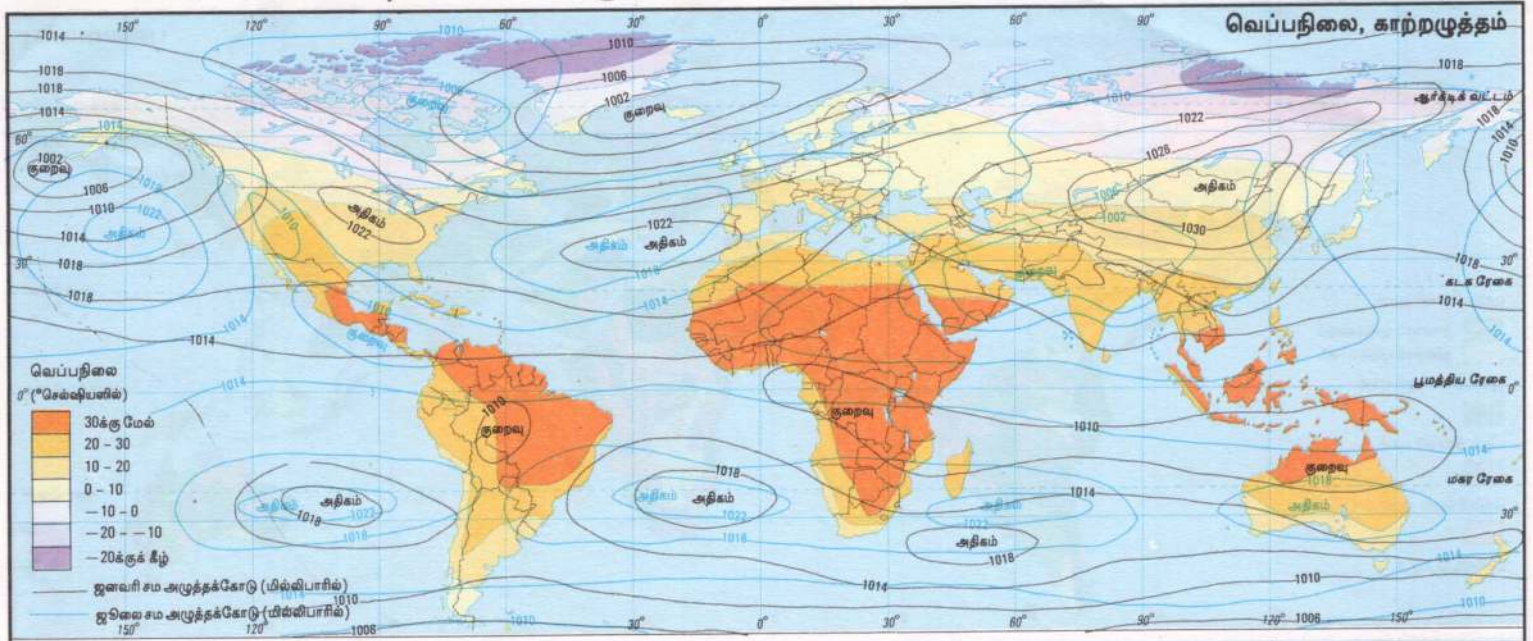
கிளா	1,276.3
இந்தியா	1,027.0
உலகம்	274.6
இந்தோனேசியா	212.6
சீனா	168.2
பாகிஸ்தான்	156.0
ரஷ்யா	146.2
அதென்	128.8
வங்காள தேசம்	128.3
ஜப்பான்	127.1
மெக்சிகோ	98.9
சென்னை	82.7
இலண்டன்	80.5
மெக்சிகோ சிட்டி (மெக்சி.)	76.4
மும்பை (இந்தியா)	75.0
சென் பவுர் (இந்தியா)	68.1
நியூயார்க் (ஐ.அ.அ.)	66.2
யாகண்டா (தாண்டானியா)	65.7
லாஸ் ஏஞ்சலஸ் (ஐ.அ.அ.)	60.5
மொஸ்கோ (இந்தியா)	59.4
ஹங்காங் (சீனா)	59.1
பொலஸ் ஹிஸ் (ஆசுட்ரியா)	57.5
பாக்டா (பாகிஸ்தான்)	57.5
சாங்காய் (இந்தியா)	51.8
திபெட் (இந்தியா)	51.8
ஜெர்மனி (இந்தியா)	51.8
ஹாங்காங் (இந்தியா)	51.8
ஹாங்காங் (இந்தியா)	51.8
ஹாங்காங் (இந்தியா)	51.8



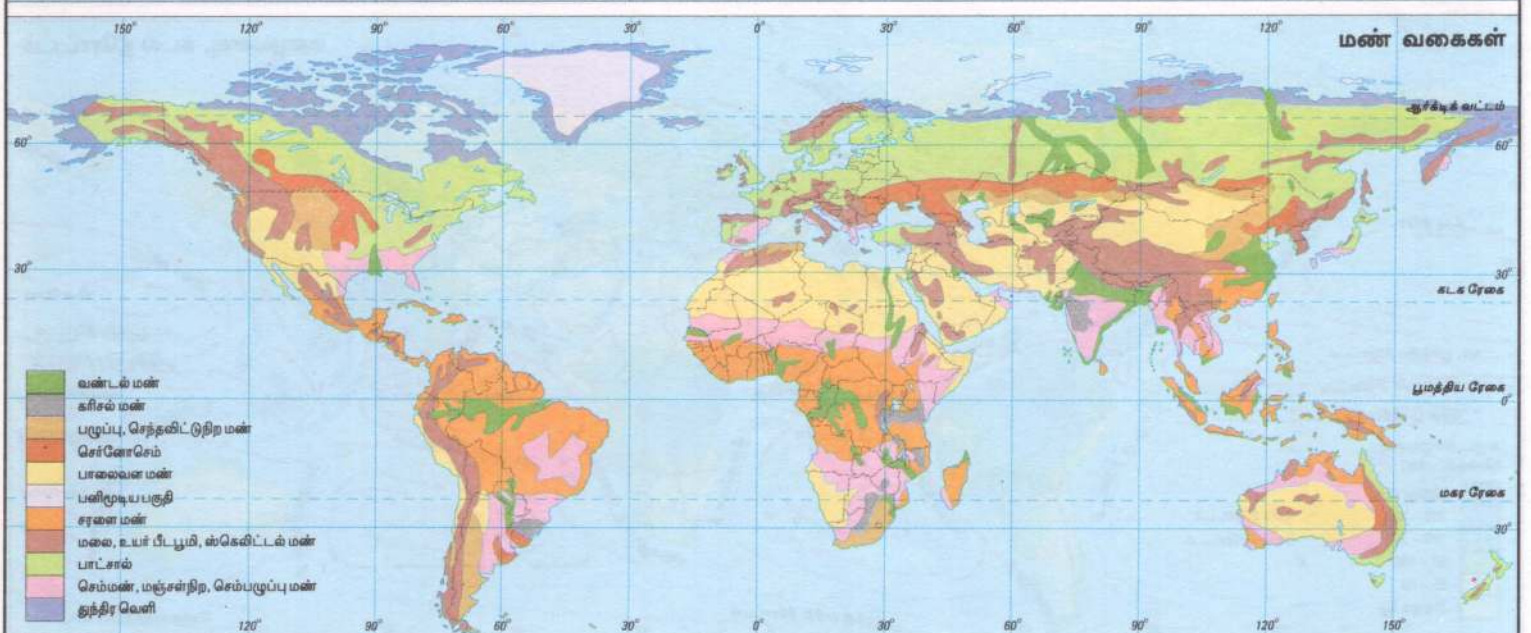
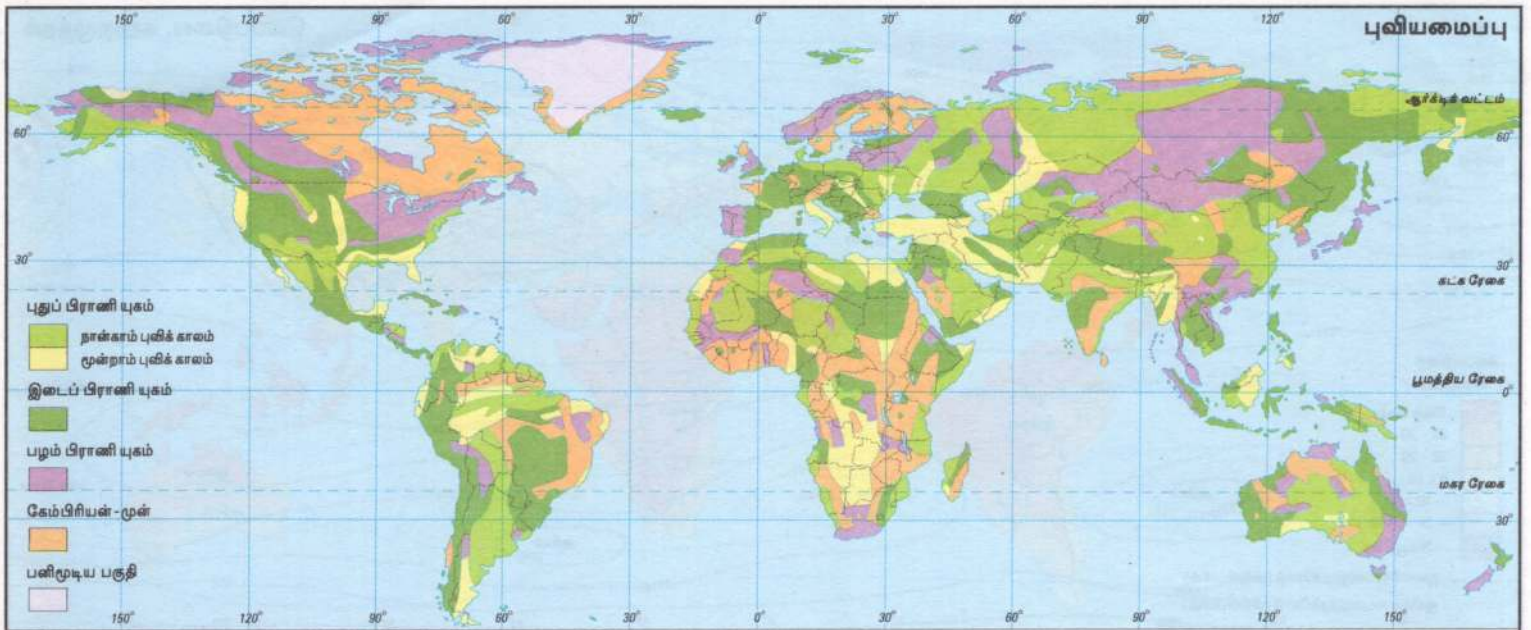


அளவு : 1 : 125,000,000 (1 செ.மீ. = 1,250 கி.மீ.)



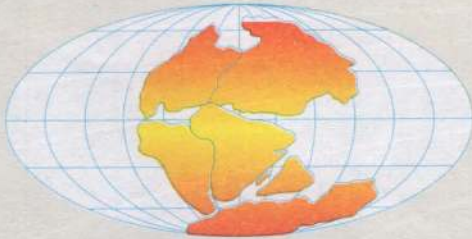




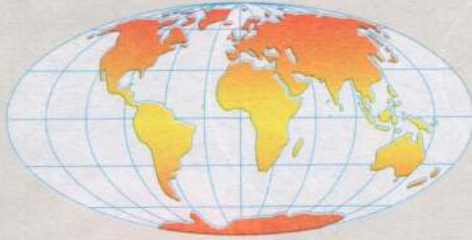




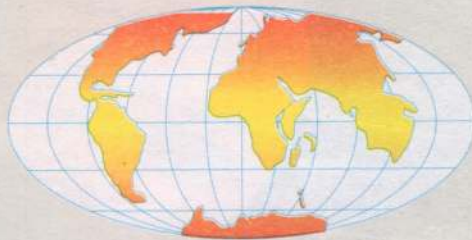
**பூமி, வாயுமண்டலம்**



200 மில்லியன் ஆண்டுகளுக்கு முன்

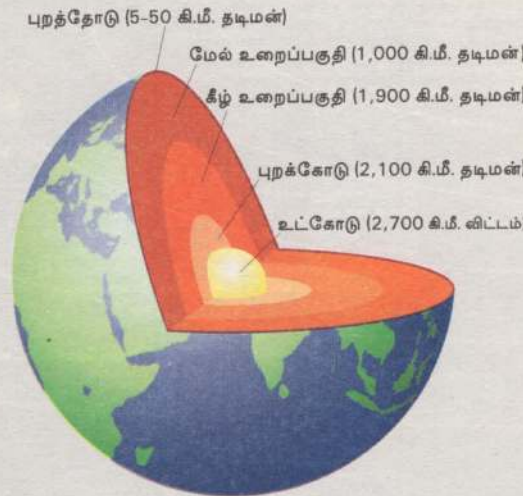


தற்காலம்

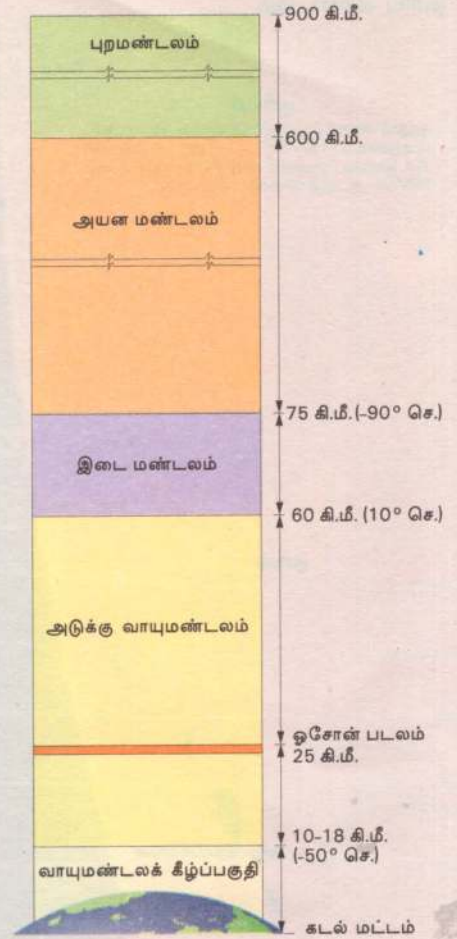


இப்போதிலிருந்து 50 மில்லியன் ஆண்டுகளுக்குள்

கண்டங்களின் இடமாற்றம் கண்டங்களின் இடமாற்றக் கொள்கையை 1912-ல் ஆ. லோ. வேகெனர் என்பவர் எல்லோருக்கும் அறியச் செய்தார். 200 மில்லியன் ஆண்டுகளுக்கு முன்பு, பங்கேயா என்ற ஒரு பெரும் கண்டம் பிளவுபட்டு இரண்டு கண்டங்களாக இடமாற்றமடைந்தது. இந்த இரண்டு நிலப்பகுதிகளும் புவி பக்கவாட்டு விலக்கத்தினால் இடமாற்றமடைந்தது. இது வெப்ப உகைப்பியக்கத்தின் மோதலினால் ஏற்பட்டது. காலப்போக்கில் இந்தக் கண்டங்கள் கூட்டத்திலிருந்து மேலும் பிரிந்து, தென் அமெரிக்கா ஆப்பிரிக்காவிடமிருந்தும், இந்தியா வடக்காகவும் இடமாற்றமடைந்தது. தற்போதுள்ள கண்டங்களின் தட்டுகள் தொடர்ந்து இடம் பெயர்ந்தால் புதுத் தோற்றங்கள் உருவாகக் கூடும்.



பூமியின் உட்புறம்



வாயுமண்டலத்தின் அமைப்பு

**புவியியல் ஒப்பீடுகள்**

**உலகம்**

மேற் புறப்பரப்பளவு	510,000,000 சதுர கி.மீ. (100%)
நில மேற்பரப்பளவு	149,000,000 சதுர கி.மீ. (29.2%)
நீர் மேற்பரப்பளவு	361,000,000 சதுர கி.மீ. (70.8%)
<b>பெருங்கடல்கள்</b>	
(பரப்பளவு சதுர கி.மீ.ல்)	
பசிபிக் பெருங்கடல்	165,720,000
அட்லாண்டிக் பெருங்கடல்	81,660,000
இந்தியப் பெருங்கடல்	73,440,000
ஆர்க்டிக் பெருங்கடல்	14,350,000
<b>மிகப் பெரிய கடல்கள்</b>	
(பரப்பளவு சதுர கி.மீ.ல்)	
அரபிக் கடல், இந்தியப் பெருங்கடல்	3,863,000
தென் சீனக் கடல், பசிபிக் பெருங்கடல்	2,974,600
மத்தியதரைக் கடல், அட்லாண்டிக் பெருங்கடல்	2,510,000
பேரிங் கடல், பசிபிக் பெருங்கடல்	2,269,000
வங்காள விரிகுடா, இந்தியப் பெருங்கடல்	2,172,000
கரிபியன் கடல், அட்லாண்டிக் பெருங்கடல்	1,943,000
மெக்சிகோ வளைகுடா, அட்லாண்டிக் பெருங்கடல்	1,543,000
ஓகோட்ஸ்க் கடல், பசிபிக் பெருங்கடல்	1,528,000
நார்வேஜியக் கடல், அட்லாண்டிக் பெருங்கடல்	1,383,000
கிழக்கு சீனக் கடல், பசிபிக் பெருங்கடல்	1,250,000

**மிகப் பெரிய இயற்கை ஏரிகள்**

(பரப்பளவு சதுர கி.மீ.ல்)	
கால்பியன் கடல், ஐரோப்பா-ஆசியா	371,000
சுப்பீரியர் ஏரி, கனடா-ஐ.அ.கு.	82,100
விக்டோரியா ஏரி, ஆப்பிரிக்கா	69,490
ஹீயூரன் ஏரி, கனடா-ஐ.அ.கு.	59,600
மிச்சிகன் ஏரி, ஐக்கிய அமெரிக்க குடியரசு	58,000
டாங்கனீகா ஏரி, ஆப்பிரிக்கா	32,900
பைகால் ஏரி, ரஷ்யா	31,500
பெருங்கரடி ஏரி, கனடா	31,300
ஏரல் கடல், காலாக்-உஸ்பெகிஸ்தான்	31,220
மாலவி ஏரி, ஆப்பிரிக்கா	28,900

**மிகப் பெரிய பாலவனங்கள்**

(பரப்பளவு சதுர கி.மீ.ல்)	
சஹாரா பாலவனம், வட ஆப்பிரிக்கா (லிபியா, நூபியன் பாலவனம் சேர்ந்தது)	9,065,000
கோபி பாலவனம், மங்கோலியா-சீனா	1,295,000
ருப் அல் கால் பாலவனம், சவுதி அரேபியா	647,500
பெரிய மணற் பாலவனம், வ. மே. ஆஸ்திரேலியா	414,400
சிவாவான் பாலவனம், மெக்சிகோ	362,000

**மிகப் பெரிய பாலவனங்கள்**

(பரப்பளவு சதுர கி.மீ.ல்)	
காரா கும் பாலவனம், துருக்மெனிஸ்தான்	360,000
பெரிய விக்டோரியப் பாலவனம், தெ. மே. ஆஸ்திரேலியா	323,800
தக்லா மகான் பாலவனம், சீனா	320,000
சோனாரன், பாலவனம் தெ. மே. ஐ.அ.கு.	310,000
பெரிய இந்தியப் பாலவனம், இந்தியா	259,000

**மிகப் பெரிய தீவுகள்**

(பரப்பளவு சதுர கி.மீ.ல்)	
கிரீன்லாந்து தீவு, டென்மார்க்	2,175,600
நியூ கினி தீவு, இந்தோ-ப.நியூ கினி	792,540
போர்னியோ தீவு, இந்தோனீசியா	737,000
மடகாஸ்கர் தீவு, மடகாஸ்கர்	587,044
பாஃபின் தீவு, கனடா	507,454
சுமத்ரா தீவு, இந்தோனீசியா	427,350
ஹான்ஷூ தீவு, ஜப்பான்	230,000
பெரிய பிரிட்டன் தீவு, ஐக்கிய அரசு	229,880
விக்டோரியா தீவு, கனடா	217,291
எல்ஸ்மீர் தீவு, கனடா	196,237



**சூரிய மண்டலம்**

**சூரியன்**

சுழலும் காலம் : பூமத்தியரேகையில் 25 நாட்கள். பொருண்மை :  $1.98 \times 10^{30}$  டன். விட்டம் : 1,400,000 கி.மீ. வெப்பம் : எவ்வழியும் 15,000,000°C. மேற்பரப்பில் 5500°C. அடர்த்தி : நீராவியை 1.41 மடங்கு.

**புதன்**

சூரியனிலிருந்து சராசரி தூரம் : 57,900,000 கி.மீ. பூமத்திய ரேகையில் விட்டம் : 4,878 கி.மீ. பொருண்மை :  $3.5 \times 10^{22}$  டன். அடர்த்தி : நீராவியை 5.4 மடங்கு. மேற்பரப்பின் வெப்பம் :  $+480^\circ$  செ. சுழலும் காலம் : 88 நாட்கள். 15 மணி 36 நிமிடம். சூரியனைச் சுற்றி வர : 88 நாட்கள். கண்டுபிடிக்கப்பட்ட சந்திரன்களின் எண்ணிக்கை : 0

**செவ்வாய்**

சூரியனிலிருந்து சராசரி தூரம் : 227,900,000 கி.மீ. பூமத்திய ரேகையில் விட்டம் : 6,787 கி.மீ. பொருண்மை :  $6.5 \times 10^{23}$  டன். அடர்த்தி : நீராவியை 3.9 மடங்கு. மேற்பரப்பின் வெப்பம் :  $+23^\circ$  செ. சுழலும் காலம் : 24 மணி 37 நிமிடம். சூரியனைச் சுற்றி வர : 687 நாட்கள். கண்டுபிடிக்கப்பட்ட சந்திரன்களின் எண்ணிக்கை : 2.

**வெள்ளி**

சூரியனிலிருந்து சராசரி தூரம் : 108,200,000 கி.மீ. பூமத்திய ரேகையில் விட்டம் : 12,100 கி.மீ. பொருண்மை :  $4.3 \times 10^{22}$  டன். அடர்த்தி : நீராவியை 5.3 மடங்கு. மேற்பரப்பின் வெப்பம் :  $+480^\circ$  செ. சுழலும் காலம் : 243 நாட்கள். சூரியனைச் சுற்றி வர : 225 நாட்கள். கண்டுபிடிக்கப்பட்ட சந்திரன்களின் எண்ணிக்கை : 0

**செவ்வாய்**

சூரியனிலிருந்து சராசரி தூரம் : 227,900,000 கி.மீ. பூமத்திய ரேகையில் விட்டம் : 6,787 கி.மீ. பொருண்மை :  $6.5 \times 10^{23}$  டன். அடர்த்தி : நீராவியை 3.9 மடங்கு. மேற்பரப்பின் வெப்பம் :  $+23^\circ$  செ. சுழலும் காலம் : 24 மணி 37 நிமிடம். சூரியனைச் சுற்றி வர : 687 நாட்கள். கண்டுபிடிக்கப்பட்ட சந்திரன்களின் எண்ணிக்கை : 2.

**பூமி**

சூரியனிலிருந்து சராசரி தூரம் : 149,600,000 கி.மீ. பூமத்திய ரேகையில் விட்டம் : 12,756 கி.மீ. பொருண்மை :  $5.9 \times 10^{24}$  டன். அடர்த்தி : நீராவியை 5.5 மடங்கு. மேற்பரப்பின் வெப்பம் :  $+22^\circ$  செ. சுழலும் காலம் : 23 மணி 56 நிமிடம். சூரியனைச் சுற்றி வர : ஒரு ஆண்டு (365 நாட்கள்; 5 மணி, 49 நிமிடம்). கண்டுபிடிக்கப்பட்ட சந்திரன்களின் எண்ணிக்கை : 1

**பூமி**

சூரியனிலிருந்து சராசரி தூரம் : 149,600,000 கி.மீ. பூமத்திய ரேகையில் விட்டம் : 12,756 கி.மீ. பொருண்மை :  $5.9 \times 10^{24}$  டன். அடர்த்தி : நீராவியை 5.5 மடங்கு. மேற்பரப்பின் வெப்பம் :  $+22^\circ$  செ. சுழலும் காலம் : 23 மணி 56 நிமிடம். சூரியனைச் சுற்றி வர : ஒரு ஆண்டு (365 நாட்கள்; 5 மணி, 49 நிமிடம்). கண்டுபிடிக்கப்பட்ட சந்திரன்களின் எண்ணிக்கை : 1

**குறுங்கோளப் பட்டை**

**சூரியன்**

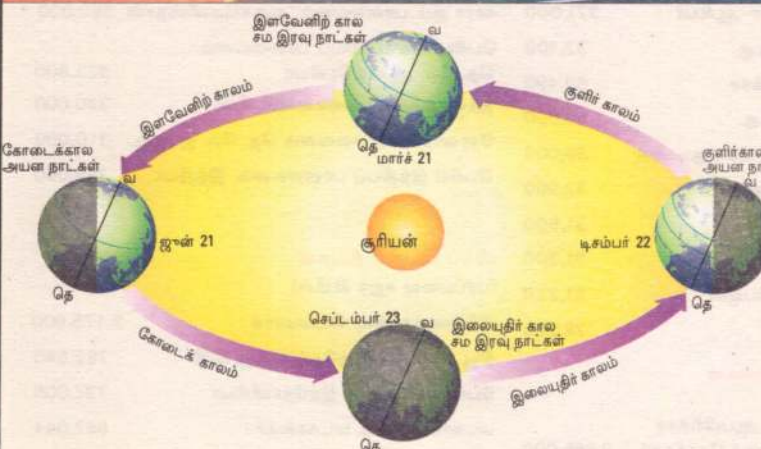
**சூரிய கரும்புள்ளிகள்**

**சூரியின் தெருப்புக் கொழுந்துகள்**

**வியாழன்**

**வியாழன்**

சூரியனிலிருந்து சராசரி தூரம் : 778,300,000 கி.மீ. பூமத்திய ரேகையில் விட்டம் : 142,800 கி.மீ. பொருண்மை :  $1.88 \times 10^{27}$  டன். அடர்த்தி : நீராவியை 1.3 மடங்கு. மேற்பரப்பின் வெப்பம் : மேல்  $-130^\circ$  செ. சுழலும் காலம் : 9 மணி 56 நிமிடம். சூரியனைச் சுற்றி வர : 11.86 ஆண்டுகள். கண்டுபிடிக்கப்பட்ட சந்திரன்களின் எண்ணிக்கை : 16.



**பகலும் இரவும்**

பூமி அதனுடைய அச்சில் சுழலுவதால் (சுழலுவதற்கு 24 மணி நேரம்) பூமியின் மேற்பரப்பில் வெவ்வேறு பகுதிகள் சூரியனை நோக்கி வெவ்வேறு நேரங்களில் இருக்கின்றன. பூமி சூரியனை நோக்கியிருக்கின்ற பகுதிகள் பகலாகவும், மாறுபுறமுள்ள இருபகுதிகள் இரவாகவும் மாறுகின்றன.

**நாள்காட்டி**

தற்போதுள்ள கிரிகோரியன் நாள்காட்டி 15ம் நூற்றாண்டில் தயாரிக்கப்பட்டது. இந்த காலங்களின் உட்பிரிவுகளாகிய ஆண்டுகள், மாதங்கள், வாரங்கள் மற்றும் நாட்கள் யாவும் விண்வெளியில் திகழும் பூமி, சந்திரனின் இயக்கத்தை அடிப்படையாகக் கொண்டுள்ளது. பூமியின் ஒரு முழு சுழற்சிக்கு 24 மணி நேரமாகின்றது (ஒரு நாள்). சந்திரன் பூமியைச் சுற்றி வர 29 நாட்களாகின்றன (தோராயமாக ஒரு மாதம்). பூமி சூரியனைச் சுற்றி வர 365 நாட்களாகின்றன (ஒரு ஆண்டு). பல்வேறு மாறுபடும் காரணிகளால் துவ்வியமான நாள்காட்டியொன்றைத் தயாரிப்பது கடினமான செயலாகும். இதனால் ஒவ்வொரு நாள்காலத்து ஆண்டிலும் ஒருநாள் சேர்க்கப்பட்ட 366 நாட்கள்-என 'லீப்' ஆண்டாகக் கொள்ளப்படுகிறது.

**பருவ காலங்கள்**

பூமி, சூரியனைச் சுற்றி வருவதன் காரணமாக பருவ காலங்கள் தோன்றுகின்றன. ஏனெனில், பூமியின் அச்ச சாய்ந்திருப்பதால் தருவங்கள் மாறி மாறி சூரியனை நோக்கிக் காணப்படுகிறது. சூரியனின் ஒளிக்கற்றைகள் நேரடியாக பூமத்திய ரேகையில் மீது வருடும் முழுவதும் விழுவதில்லை. ஆனால், இரு வெப்ப மண்டலங்களில் இது வேறுபடுகின்றது. இதனால், இரு அரைக் கோளத்தில் தெளிவாக வெவ்வேறு பருவ காலங்களும், பகல், இரவு பொழுதுகளில் மாற்றங்களும் நிகழ்கின்றன.

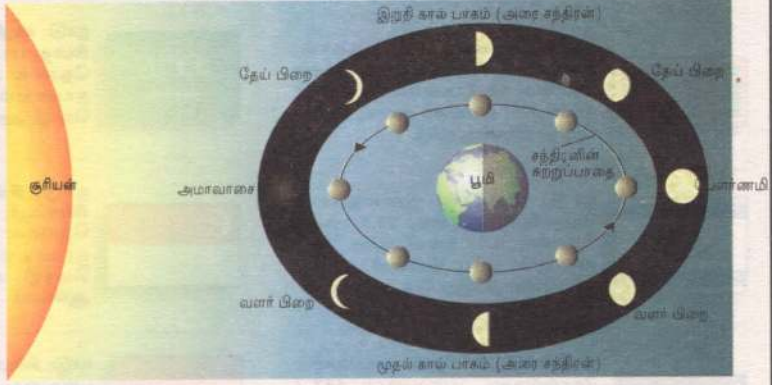
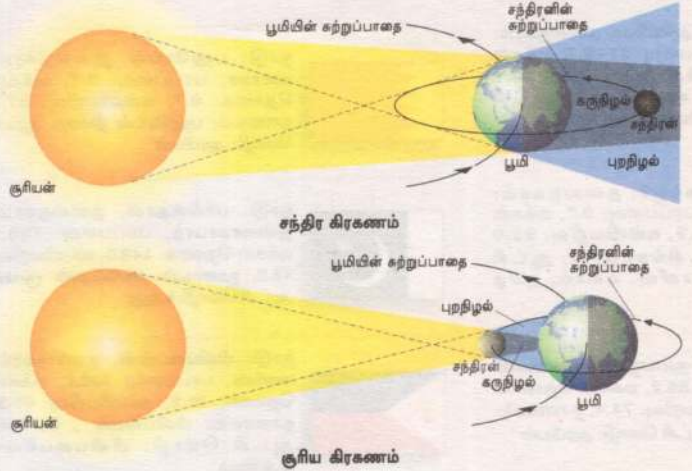
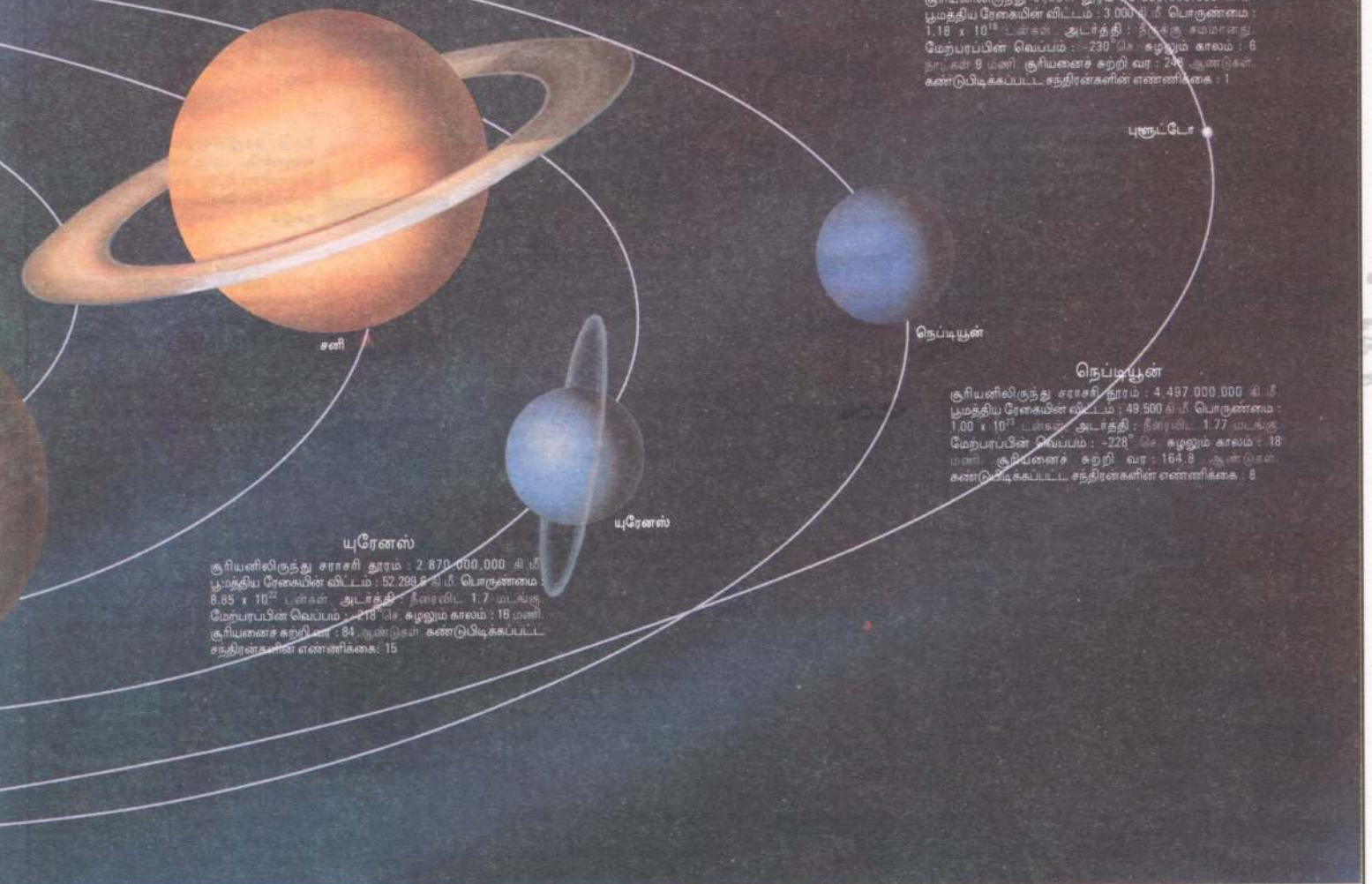


**சனி**  
 சூரியனிலிருந்து சராசரி தூரம் : 1,427,000,000 கி.மீ.  
 பூமத்திய ரேகையின் விட்டம் : 120,600 கி.மீ. பொருண்மை :  
 $5.6 \times 10^{23}$  டன்சுள். அடர்த்தி : தீரையில் 0.7 மடங்கு.  
 மேற்பரப்பின் வெப்பம் : செக்சுசுசென் -180<sup>o</sup>செ. கழலும்  
 காலம் : 10 மணி 34 நிமி. சூரியனைச் சுற்றி வர :  
 29.46 ஆண்டுகள். கண்டுபிடிக்கப்பட்ட சந்திரன்களின்  
 எண்ணிக்கை : 17.

**புன்கடையா**  
 சூரியனிலிருந்து சராசரி தூரம் : 5,900,000,000 கி.மீ.  
 பூமத்திய ரேகையின் விட்டம் : 3,000 கி.மீ. பொருண்மை :  
 $1.18 \times 10^{18}$  டன்சுள். அடர்த்தி : தீரையில் 0.7 மடங்கு.  
 மேற்பரப்பின் வெப்பம் : -230<sup>o</sup>செ. கழலும் காலம் : 6  
 நாட்கள் 9 மணி. சூரியனைச் சுற்றி வர : 238 ஆண்டுகள்.  
 கண்டுபிடிக்கப்பட்ட சந்திரன்களின் எண்ணிக்கை : 1.

**நெப்டியூன்**  
 சூரியனிலிருந்து சராசரி தூரம் : 4,497,000,000 கி.மீ.  
 பூமத்திய ரேகையின் விட்டம் : 49,500 கி.மீ. பொருண்மை :  
 $1.00 \times 10^{22}$  டன்சுள். அடர்த்தி : தீரையில் 1.77 மடங்கு.  
 மேற்பரப்பின் வெப்பம் : -228<sup>o</sup>செ. கழலும் காலம் : 18  
 மணி. சூரியனைச் சுற்றி வர : 164.8 ஆண்டுகள்.  
 கண்டுபிடிக்கப்பட்ட சந்திரன்களின் எண்ணிக்கை : 8.

**யுரேனஸ்**  
 சூரியனிலிருந்து சராசரி தூரம் : 2,870,000,000 கி.மீ.  
 பூமத்திய ரேகையின் விட்டம் : 52,290 கி.மீ. பொருண்மை :  
 $8.85 \times 10^{22}$  டன்சுள். அடர்த்தி : தீரையில் 1.7 மடங்கு.  
 மேற்பரப்பின் வெப்பம் : -218<sup>o</sup>செ. கழலும் காலம் : 18 மணி.  
 சூரியனைச் சுற்றி வர : 84 ஆண்டுகள். கண்டுபிடிக்கப்பட்ட  
 சந்திரன்களின் எண்ணிக்கை : 15.



**கிரகணங்கள்**

சந்திரன் பூமியைச் சுற்றி வரும் நேரமும் இவை இரண்டும் சேர்ந்து சூரியனைச் சுற்றிவரும் நேரமும் மாறாட்டவை விண்ணில் மாறாட்ட கோணங்களிலுள்ள இவைகளின் பாதிப்பாக, சந்திரன் சூரிய ஒளியை மறைத்து விடும்போது சூரிய கிரகணமும், பூமியின் நிழல் சந்திரனில் விழும்போது சந்திர கிரகணமும் ஏற்படுகின்றன. இதன் மூலம் இவை இருக்கும் குறிப்பிட்ட இடத்தை வைத்து நாம் கிரகண காலத்தை கணித்துவிட முடியும்.

**சந்திரனின் தோற்றங்கள்**

பூமியின் ஒரே கோணிய சந்திரன் மேற்கிலிருந்து கிழக்காக பூமியை சுற்றி வர 28 நாட்கள், 12 மணி, 44 நிமிடங்கள் ஆகின்றன. சந்திரனின் கழலும் காலமும், சுற்றிவரும் காலமும் எப்போதும் இணையாக இருப்பதால் சந்திரனின் ஒரு பக்கத்தையே எப்போதும் பூமியிலிருந்து பார்க்க முடிகிறது. சந்திரனுக்குத் தானாக ஒளிரும் சக்தி இல்லை. சந்திரனின் இட மாற்றங்களும், பூமி மற்றும் சூரியனுடனான தொடர்பும் சந்திரனின் பல்வேறு தோற்றங்களாகக் கொள்ளப்படுகின்றன. பூமி, சூரியனுக்கும் சந்திரனுக்குமிடையே வரும்போது சூரிய ஒளியினால் ஒளியூட்டப்பட்ட முழு சந்திரனின் உருவத்தை முழு பெளர்ணமி நாட்களில் பூமியிலிருந்து பார்க்க முடியும். அமாவாசை நாட்களில் சந்திரன் பூமிக்கும் சூரியனுக்குமிடையே இருப்பதால் பூமியில் இருளாக தெரிகிறது. அமாவாசையிலிருந்து பெளர்ணமி வரையிலான காலத்தில் சந்திரன் வளர்ந்தும், பெளர்ணமியிலிருந்து அமாவாசை வரையிலான காலத்தில் சந்திரன் தேய்ந்தும் காணப்படுகிறது.



ஆசியா



நாடு: அசெர்பைஜான், தலைநகரம்: பாக்கூ, பரப்பளவு: 86.6, மக்கள் தொகை: 8.2, கல்வியறிவு: 97.3 நாணயம்: மானட், ஆட்சி மொழி: அசெர்பைஜானி



நாடு: ஆப்கானிஸ்தான், தலைநகரம்: காபூல், பரப்பளவு: 645.8, மக்கள் தொகை: 28.7, கல்வியறிவு: 31.5 நாணயம்: ஆப்கானி, ஆட்சி மொழி: தாரி(பர்சியன்), பாஷ்டோ



நாடு: ஆர்மீனியா, தலைநகரம்: எரவான், பரப்பளவு: 29.7, மக்கள் தொகை: 3.1, கல்வியறிவு: 98.8 நாணயம்: திராம், ஆட்சி மொழி: ஆர்மீனியன்



நாடு: இந்தியா, தலைநகரம்: தில்லி, பரப்பளவு: 3287.3, மக்கள் தொகை: 1028.7, கல்வியறிவு: 64.8, நாணயம்: இந்திய ரூபாய், ஆட்சி மொழி: இந்தி ஆங்கிலம்



நாடு: இந்தோனீசியா, தலைநகரம்: ஜகார்த்தா, பரப்பளவு: 1922.6, மக்கள் தொகை: 219.9, கல்வியறிவு: 86.9 நாணயம்: இந்தோனீசியன் ரூபிய ஆட்சி மொழி: இந்தோனீசியன்



நாடு: இராக், தலைநகரம்: பாத்தாத் பரப்பளவு: 434.1, மக்கள் தொகை: 24.6, கல்வியறிவு: 58.0, நாணயம்: இராக் தினார், ஆட்சி மொழி: அரபியன்




நாடு: இரான், தலைநகரம்: டெஹ்ரான் பரப்பளவு: 1629.9, மக்கள் தொகை: 66.2, கல்வியறிவு: 76.3, நாணயம்: ரியால், ஆட்சி மொழி: ஃபார்சி(பர்சியன்)



நாடு: இலங்கை, தலைநகரம்: கொழும்பு, பரப்பளவு: 65.6, மக்கள் தொகை: 18.7, கல்வியறிவு: 87.2 நாணயம்: இலங்கை ரூபாய், ஆட்சி மொழி: சிங்களம், தமிழ்




நாடு: இஸ்ரேல், தலைநகரம்: ஜெருசலேம், பரப்பளவு: 20.4, மக்கள் தொகை: 6.5, கல்வியறிவு: 96.7 நாணயம்: புதிய இஸ்ரேலி ஷிகெல் ஆட்சி மொழி: ஹெப்ரோ, அரபியன்



நாடு: உஸ்பெகிஸ்தான், தலைநகரம்: தோஷ்கெண்ட், பரப்பளவு: 447.4 மக்கள் தொகை: 25.6, கல்வியறிவு: 99.2, நாணயம்: சம், ஆட்சி மொழி: உஸ்பெக்



நாடு: ஏமன், தலைநகரம்: சானா பரப்பளவு: 555.0, மக்கள் தொகை: 20.0, கல்வியறிவு: 48.3, நாணயம்: ஏமன் ரியால், ஆட்சி மொழி: அரபியன்



நாடு: கம்போடியா, தலைநகரம்: நாம் பென், பரப்பளவு: 181.0, மக்கள் தொகை: 13.1, கல்வியறிவு: 68.5 நாணயம்: ரெயல், ஆட்சி மொழி: கிமெர்



நாடு: கம்போடியா, தலைநகரம்: நாம் பென், பரப்பளவு: 181.0, மக்கள் தொகை: 13.1, கல்வியறிவு: 68.5 நாணயம்: ரெயல், ஆட்சி மொழி: கிமெர்



நாடு: மலேசியா, தலைநகரம்: மல்குட் பரப்பளவு: 309.5, மக்கள் தொகை: 2.8, கல்வியறிவு: 71.7, நாணயம்: ரியால் ஓமானி, ஆட்சி மொழி: அரபியன்



நாடு: ஓமான், தலைநகரம்: மல்குட் பரப்பளவு: 309.5, மக்கள் தொகை: 2.8, கல்வியறிவு: 71.7, நாணயம்: ரியால் ஓமானி, ஆட்சி மொழி: அரபியன்



நாடு: கதார், தலைநகரம்: தோஹா பரப்பளவு: 11.4, மக்கள் தொகை: 0.8 கல்வியறிவு: 81.2, நாணயம்: கதாரி ரியால், ஆட்சி மொழி: அரபியன்



நாடு: கதார், தலைநகரம்: தோஹா பரப்பளவு: 11.4, மக்கள் தொகை: 0.8 கல்வியறிவு: 81.2, நாணயம்: கதாரி ரியால், ஆட்சி மொழி: அரபியன்



நாடு: சாலைக் கஸ்தான், தலைநகரம்: அஸ்தானா, பரப்பளவு: 2724.9, மக்கள் தொகை: 14.8, கல்வியறிவு: 99.0 நாணயம்: தெங்கி, ஆட்சி மொழி: சாலைக்



நாடு: கிர்கிஸ்தான், தலைநகரம்: பிஷ்கெக், பரப்பளவு: 199.9, மக்கள் தொகை: 5.0, கல்வியறிவு: 97.5 நாணயம்: சோம், ஆட்சி மொழி: கிர்கிஸ், ரஷ்யன்




நாடு: கிழக்கு திமோர், தலைநகரம்: திலி, பரப்பளவு: 14.6, மக்கள் தொகை: 0.8, கல்வியறிவு: 48.0 நாணயம்: ஐ.அ.சு. \$, ஆட்சி மொழி: டிஜும், போர்ச்சுகீஸ்



நாடு: குவைத், தலைநகரம்: குவைத் பரப்பளவு: 17.8, மக்கள் தொகை: 2.4 கல்வியறிவு: 82.0, நாணயம்: குவைத் தினார், ஆட்சி மொழி: அரபியன்



நாடு: குவைத், தலைநகரம்: குவைத் பரப்பளவு: 17.8, மக்கள் தொகை: 2.4 கல்வியறிவு: 82.0, நாணயம்: குவைத் தினார், ஆட்சி மொழி: அரபியன்



நாடு: சவுதி அரேபியா, தலைநகரம்: ரியாத், பரப்பளவு: 2149.7, மக்கள் தொகை: 24.0, கல்வியறிவு: 80.1 நாணயம்: சவுதி ரியால், ஆட்சி மொழி: அரபியன்



நாடு: சிங்கப்பூர், தலைநகரம்: சிங்கப்பூர், பரப்பளவு: 0.7, மக்கள் தொகை: 4.2, கல்வியறிவு: 93.0 நாணயம்: சிங்கப்பூர் \$, ஆட்சி மொழி: சைனீஷ், மலாய், தமிழ் ஆங்கிலம்



நாடு: சிரியா, தலைநகரம்: டமாஸ்கஸ் பரப்பளவு: 185.2, மக்கள் தொகை: 17.8, கல்வியறிவு: 74.4, நாணயம்: சிரியன் £, ஆட்சி மொழி: அரபியன்



நாடு: சைப்ரஸ், தலைநகரம்: நிகோசியா, பரப்பளவு: 9.2, மக்கள் தொகை: 0.9, கல்வியறிவு: 95.9 நாணயம்: சைப்ரஸ் £, துருக்கி லிரா ஆட்சி மொழி: கிரேக்கம், துருக்கி



நாடு: தாய்லாந்து, தலைநகரம்: பாங்காக், பரப்பளவு: 513.1, மக்கள் தொகை: 64.0, கல்வியறிவு: 95.5 நாணயம்: தாய் பாத், ஆட்சி மொழி: தாய்



நாடு: தாஜிகிஸ்தான், தலைநகரம்: துஷான்பே, பரப்பளவு: 143.1, மக்கள் தொகை: 6.5, கல்வியறிவு: 99.2 நாணயம்: சோமோனி, ஆட்சி மொழி: தாஜிக்



நாடு: துருக்கி, தலைநகரம்: அங்காரா பரப்பளவு: 774.8, மக்கள் தொகை: 70.8, கல்வியறிவு: 85.1, நாணயம்: துருக்கி லிரா, ஆட்சி மொழி: துருக்கி



நாடு: துருக்மெனிஸ்தான், தலைநகரம்: ஆஷ்கபாத், பரப்பளவு: 488.1, மக்கள் தொகை: 4.9 கல்வியறிவு: 98.0, நாணயம்: மானட் ஆட்சி மொழி: துருக்மென்



நாடு: தைவான், தலைநகரம்: தைபே பரப்பளவு: 36.2, மக்கள் தொகை: 22.6, கல்வியறிவு: 94.6, நாணயம்: புது தைவான் \$ ஆட்சி மொழி: மான்டரின் சைனீஷ்



நாடு: தென் கொரியா, தலைநகரம்: சியோல், பரப்பளவு: 99.5, மக்கள் தொகை: 47.9, கல்வியறிவு: 98.0, நாணயம்: ஹோன், ஆட்சி மொழி: கொரியன்



நாடு: நேபாளம், தலைநகரம்: காத்தமான்டு, பரப்பளவு: 147.2 மக்கள் தொகை: 24.2, கல்வியறிவு: 53.0, நாணயம்: நேபாள ரூபாய் ஆட்சி மொழி: நேபாளி




நாடு: பஹ்ரெயின், தலைநகரம்: மனாமா, பரப்பளவு: 0.7, மக்கள் தொகை: 0.7, கல்வியறிவு: 87.7 நாணயம்: பஹ்ரெயின் தினார், ஆட்சி மொழி: அரபியன்




நாடு: பாகிஸ்தான், தலைநகரம்: இஸ்லாமாபாத், பரப்பளவு: 796.1 மக்கள் தொகை: 149.0, கல்வியறிவு: 43.2, நாணயம்: பாகிஸ்தான் ரூபாய் ஆட்சி மொழி: உருது



நாடு: பிலிப்பைன்ஸ், தலைநகரம்: மனிலா, பரப்பளவு: 300.1, மக்கள் தொகை: 81.2, கல்வியறிவு: 95.3, நாணயம்: பிலிப்பைன், பெஸோ ஆட்சி மொழி: பிலிப்பைனோ ஆங்கிலம்



நாடு: புருளை, தலைநகரம்: பந்தர் சேரி பெகவான், பரப்பளவு: 5.8, மக்கள் தொகை: 0.3, கல்வியறிவு: 91.5 நாணயம்: புருளை \$, ஆட்சி மொழி: மலாய்



நாடு: சீனா, தலைநகரம்: பெய்ஜிங் பரப்பளவு: 9572.9, மக்கள் தொகை: 1288.9, கல்வியறிவு: 90.9, நாணயம்: ரென்மின்பி ஆட்சி மொழி: மான்டரின் சைனீஷ்





நாடு: **இந்தியா**, தலைநகரம்: **தில்லி**  
பரப்பளவு: 47.0, மக்கள் தொகை: 0.7  
கல்வியறிவு: 42.2, நாணயம்: **ரூபாய்**



நாடு: **மெக்சிகோ**, தலைநகரம்: **மெக்சிகோ**  
பரப்பளவு: 1564.2, மக்கள் தொகை: 2.5, கல்வியறிவு: 98.9, நாணயம்: **பெசோ**



நாடு: **மலேசியா**, தலைநகரம்: **கuala Lumpur**  
பரப்பளவு: 329.8, மக்கள் தொகை: 25.2, கல்வியறிவு: 87.5, நாணயம்: **மலேசியன் ரிங்கிட்**



நாடு: **மியன்மார்**, தலைநகரம்: **நாய்ப்பி**  
பரப்பளவு: 676.6, மக்கள் தொகை: 42.5, கல்வியறிவு: 84.7, நாணயம்: **மியன்மார் கியாட்**



நாடு: **மால்தீவுகள்**, தலைநகரம்: **மாலே**  
பரப்பளவு: 0.3, மக்கள் தொகை: 0.3, கல்வியறிவு: 93.2, நாணயம்: **ரூபியா**



நாடு: **ரஷ்யா**, தலைநகரம்: **மஸ்கோ**  
பரப்பளவு: 17075.4, மக்கள் தொகை: 144.9, கல்வியறிவு: 99.0, நாணயம்: **ரூபிள்**



நாடு: **லாவோஸ்**, தலைநகரம்: **வியன்டியான்**  
பரப்பளவு: 236.8, மக்கள் தொகை: 5.6, கல்வியறிவு: 56.6, நாணயம்: **கிப்**



நாடு: **லெபனான்**, தலைநகரம்: **பெய்ரூட்**  
பரப்பளவு: 10.4, மக்கள் தொகை: 3.7, கல்வியறிவு: 87.4, நாணயம்: **லெபனான் டீலர்**



நாடு: **வங்காள தேசம்**, தலைநகரம்: **டாக்கா**  
பரப்பளவு: 147.8, மக்கள் தொகை: 133.1, கல்வியறிவு: 41.3, நாணயம்: **டாக்கா டாலர்**



நாடு: **வட கொரியா**, தலைநகரம்: **பியோங்யாங்**  
பரப்பளவு: 122.8, மக்கள் தொகை: 22.5, கல்வியறிவு: 95.0, நாணயம்: **வோன்**



நாடு: **வியட்நாம்**, தலைநகரம்: **ஹனோய்**  
பரப்பளவு: 331.0, மக்கள் தொகை: 81.4, கல்வியறிவு: 93.3, நாணயம்: **டோங்**



நாடு: **ஜப்பான்**, தலைநகரம்: **டோக்கியோ**  
பரப்பளவு: 377.8, மக்கள் தொகை: 127.5, கல்வியறிவு: 100.0, நாணயம்: **யென்**



நாடு: **ஜாம்பியா**, தலைநகரம்: **டபுவே**  
பரப்பளவு: 69.7, மக்கள் தொகை: 4.9, கல்வியறிவு: 99.5, நாணயம்: **ஜாம்பியன் டாலர்**



நாடு: **ஜோர்டான்**, தலைநகரம்: **அம்மான்**  
பரப்பளவு: 89.3, மக்கள் தொகை: 5.4, கல்வியறிவு: 91.3, நாணயம்: **ஜோர்டான் தினார்**



நாடு: **அங்கோலா**, தலைநகரம்: **லுவான்டா**  
பரப்பளவு: 1246.7, மக்கள் தொகை: 10.8, கல்வியறிவு: 41.7, நாணயம்: **குவாண்டா**



நாடு: **அல்ஜீரியா**, தலைநகரம்: **அல்ஜீயர்ஸ்**  
பரப்பளவு: 2381.7, மக்கள் தொகை: 31.8, கல்வியறிவு: 68.1, நாணயம்: **அல்ஜீரியன் தினார்**



நாடு: **ஈக்வடோரியல் கினி**  
பரப்பளவு: 28.0, மக்கள் தொகை: 0.5, கல்வியறிவு: 83.2, நாணயம்: **சினோப் பிராங்க்**



நாடு: **எகிப்து**, தலைநகரம்: **கைரோ**  
பரப்பளவு: 997.7, மக்கள் தொகை: 88.2, கல்வியறிவு: 55.3, நாணயம்: **எகிப்தியன் டீலர்**



நாடு: **எத்தியோப்பியா**, தலைநகரம்: **அடிஸ் அபாபா**  
பரப்பளவு: 1133.9, மக்கள் தொகை: 88.6, கல்வியறிவு: 39.1, நாணயம்: **பிர்**



நாடு: **எரிட்ரியா**, தலைநகரம்: **அஸ்மரா**  
பரப்பளவு: 121.1, மக்கள் தொகை: 4.1, கல்வியறிவு: 55.7, நாணயம்: **நாக்சா**




நாடு: **கோடே டி ஐவரி**  
பரப்பளவு: 320.8, மக்கள் தொகை: 16.6, கல்வியறிவு: 46.8, நாணயம்: **சினோப் பிராங்க்**



நாடு: **காங்கோ**, தலைநகரம்: **பிரெஸ்தெ**  
பரப்பளவு: 342.0, மக்கள் தொகை: 3.7, கல்வியறிவு: 80.7, நாணயம்: **சினோப் பிராங்க்**



நாடு: **காங்கோ**, தலைநகரம்: **லிரெவில்**  
பரப்பளவு: 267.7, மக்கள் தொகை: 1.3, கல்வியறிவு: 63.2, நாணயம்: **சினோப் பிராங்க்**



நாடு: **காங்கோ**, தலைநகரம்: **கொகோ**  
பரப்பளவு: 224.6, மக்கள் தொகை: 1.3, கல்வியறிவு: 63.2, நாணயம்: **சினோப் பிராங்க்**



நாடு: **காம்பியா**, தலைநகரம்: **பான்ஜூல்**  
பரப்பளவு: 10.7, மக்கள் தொகை: 1.4, கல்வியறிவு: 34.6, நாணயம்: **டாலாசி**



நாடு: **கானா**, தலைநகரம்: **அதரா**  
பரப்பளவு: 238.5, மக்கள் தொகை: 20.5, கல்வியறிவு: 70.2, நாணயம்: **சீடி**



நாடு: **காமரூன்**, தலைநகரம்: **யாவுண்டே**  
பரப்பளவு: 475.4, மக்கள் தொகை: 15.7, கல்வியறிவு: 75.8, நாணயம்: **சிராங்க்**



நாடு: **கொமோரோஸ்**, தலைநகரம்: **மொரோனி**  
பரப்பளவு: 1.9, மக்கள் தொகை: 0.8, கல்வியறிவு: 55.9, நாணயம்: **கொமோரியன் பிராங்க்**



நாடு: **கினி**, தலைநகரம்: **கானகிரி**  
பரப்பளவு: 245.8, மக்கள் தொகை: 8.5, கல்வியறிவு: 35.9, நாணயம்: **கினியன் பிராங்க்**



நாடு: **கினி பிஸ்ஸாவ்**, தலைநகரம்: **பிஸ்ஸாவ்**  
பரப்பளவு: 36.1, மக்கள் தொகை: 1.4, கல்வியறிவு: 54.9, நாணயம்: **சினோப் பிராங்க்**



நாடு: **கென்யா**, தலைநகரம்: **நைரோபி**  
பரப்பளவு: 528.6, மக்கள் தொகை: 31.8, கல்வியறிவு: 81.5, நாணயம்: **கென்யா ஷில்லிங்**



நாடு: **கேப் வெர்ட்**, தலைநகரம்: **பிரையா**  
பரப்பளவு: 4.0, மக்கள் தொகை: 0.4, கல்வியறிவு: 73.8, நாணயம்: **கேப் வெர்ட் எஸ்கூடோ**



நாடு: **சாட்**, தலைநகரம்: **நஜெமேனா**  
பரப்பளவு: 1284.0, மக்கள் தொகை: 9.2, கல்வியறிவு: 42.6, நாணயம்: **சினோப் பிராங்க்**



நாடு: **சியெரா லியோன்**, தலைநகரம்: **ஃபிரீடவுன்**  
பரப்பளவு: 71.7, மக்கள் தொகை: 5.0, கல்வியறிவு: 31.4, நாணயம்: **லியோன் டாலர்**



நாடு: **சூடான்**, தலைநகரம்: **கார்டூம்**  
பரப்பளவு: 2503.9, மக்கள் தொகை: 38.1, கல்வியறிவு: 55.8, நாணயம்: **சூடானிஸ் தினார்**



நாடு: **செயின்ட் தாமஸ் பிரீன்சிபி**  
தலைநகரம்: **செயின்ட் தாமஸ்**  
பரப்பளவு: 1.0, மக்கள் தொகை: 0.1, கல்வியறிவு: 73.0, நாணயம்: **தோபிரா**





நாடு: செனிகல், தலைநகரம்: டாக்சர்  
பரப்பளவு: 196.7, மக்கள் தொகை: 10.1, கல்வியறிவு: 37.3, நாணயம்: சிஎஃப்ஏ பிராங்க், ஆட்சி மொழி: பிரென்ச்



நாடு: புருண்டி, தலைநகரம்: புஜும்புரா, பரப்பளவு: 27.8, மக்கள் தொகை: 6.1, கல்வியறிவு: 48.0  
நாணயம்: புருண்டி பிராங்க், ஆட்சி மொழி: ருண்டி, பிரென்ச்



நாடு: லிபீரியா, தலைநகரம்: டிரிபோலி  
பரப்பளவு: 1759.5, மக்கள் தொகை: 5.5, கல்வியறிவு: 78.1  
நாணயம்: லிபீரியன் தினார், ஆட்சி மொழி: அரபியன்



நாடு: சேஷெல்ஸ், தலைநகரம்: விக்டோரியா, பரப்பளவு: 0.4, மக்கள் தொகை: 0.08, கல்வியறிவு: 91.0  
நாணயம்: சேஷெல்ஸ் ரூபாய், ஆட்சி மொழி: கிரீயோல், ஆங்கிலம், பிரென்ச்



நாடு: பெனின், தலைநகரம்: போர்டோ நோவோ, பரப்பளவு: 112.6  
மக்கள் தொகை: 7.0, கல்வியறிவு: 37.7, நாணயம்: சிஎஃப்ஏ பிராங்க் ஆட்சி மொழி: பிரென்ச்



நாடு: லெசோதோ, தலைநகரம்: மாஸூ, பரப்பளவு: 30.3, மக்கள் தொகை: 1.8, கல்வியறிவு: 71.3  
நாணயம்: லோசை, ஆட்சி மொழி: சோதோ, ஆங்கிலம்



நாடு: சோமாலியா, தலைநகரம்: மோகதிஷா, பரப்பளவு: 637.0, மக்கள் தொகை: 8.0, கல்வியறிவு: 24.0  
நாணயம்: சோமாலி ஷில்லிங், ஆட்சி மொழி: சோமாலி, அரபியன்



நாடு: மடகாஸ்கர், தலைநகரம்: அண்டனாரிவோ, பரப்பளவு: 587.0  
மக்கள் தொகை: 16.6, கல்வியறிவு: 66.5, நாணயம்: மலகாசியாஃ, ஆட்சி மொழி: மலகாசி, பிரென்ச்



நாடு: லைபீரியா, தலைநகரம்: மாரோவியா, பரப்பளவு: 97.7, மக்கள் தொகை: 3.3, கல்வியறிவு: 54.0  
நாணயம்: லைபீரியன் \$, ஆட்சி மொழி: ஆங்கிலம்



நாடு: டான்சானியா, தலைநகரம்: டோடோமா, பரப்பளவு: 945.1  
மக்கள் தொகை: 35.1, கல்வியறிவு: 75.1, நாணயம்: டான்சானியா ஷில்லிங், ஆட்சி மொழி: ஸ்வாஹிலி ஆங்கிலம்



நாடு: மத்திய ஆப்பிரிக்க குடியரசு  
தலைநகரம்: பங்கும், பரப்பளவு: 622.4, மக்கள் தொகை: 3.7  
கல்வியறிவு: 46.7, நாணயம்: சிஎஃப்ஏ பிராங்க், ஆட்சி மொழி: பிரென்ச் சங்கோ



நாடு: ஜனநாயக காங்கோ குடியரசு  
தலைநகரம்: கின்ஷாசா, பரப்பளவு: 2344.8, மக்கள் தொகை: 52.8  
கல்வியறிவு: 61.4, நாணயம்: காங்கோலஸ் பிராங்க், ஆட்சி மொழி: பிரென்ச், ஆங்கிலம்



நாடு: டுனிஸியா, தலைநகரம்: டுனிஸ், பரப்பளவு: 163.6, மக்கள் தொகை: 9.9, கல்வியறிவு: 74.4  
நாணயம்: தினார், ஆட்சி மொழி: அரபியன்



நாடு: மாரிடேனியா, தலைநகரம்: நெவக்ஸோட், பரப்பளவு: 1030.7  
மக்கள் தொகை: 2.7, கல்வியறிவு: 37.7, நாணயம்: வாசுயியா, ஆட்சி மொழி: அரபியன்



நாடு: ஜாம்பியா, தலைநகரம்: ஹாசாகா, பரப்பளவு: 752.6, மக்கள் தொகை: 10.8, கல்வியறிவு: 78.1  
நாணயம்: ஜாம்பியன் குவாசா, ஆட்சி மொழி: ஆங்கிலம்



நாடு: டோகோ, தலைநகரம்: லாமே  
பரப்பளவு: 56.8, மக்கள் தொகை: 5.4  
கல்வியறிவு: 57.1, நாணயம்: சிஎஃப்ஏ பிராங்க், ஆட்சி மொழி: பிரென்ச்



நாடு: மாரிஷியஸ், தலைநகரம்: போர்ட் லூயிஸ், பரப்பளவு: 2.0, மக்கள் தொகை: 1.2, கல்வியறிவு: 82.9  
நாணயம்: மாரிஷியன் ரூபாய், ஆட்சி மொழி: ஆங்கிலம்



நாடு: ஜிபூடி, தலைநகரம்: ஜிபூடி, பரப்பளவு: 23.2, மக்கள் தொகை: 0.4, கல்வியறிவு: 64.6  
நாணயம்: ஜிபூடி பிராங்க், ஆட்சி மொழி: பிரென்ச்



நாடு: தென் ஆப்பிரிக்கா, தலைநகரம்: ஷ்வானே, பரப்பளவு: 1219.1, மக்கள் தொகை: 45.3, கல்வியறிவு: 85.3  
நாணயம்: ரான்ட், ஆட்சி மொழி: ஆப்பிரிக்கான்ஸ், ஆங்கிலம் என்டெபிலி, பெடி



நாடு: மாலவி, தலைநகரம்: லீலாங்வே  
பரப்பளவு: 118.5, மக்கள் தொகை: 11.8, கல்வியறிவு: 60.1, நாணயம்: மாலவி குவாசா, ஆட்சி மொழி: ஆங்கிலம், சிசீவா



நாடு: ஜிம்பாப்வே, தலைநகரம்: ஹாரே, பரப்பளவு: 390.7, மக்கள் தொகை: 11.7, கல்வியறிவு: 85.1  
நாணயம்: ஜிம்பாப்வே \$, ஆட்சி மொழி: ஆங்கிலம்



நாடு: நமிபியா, தலைநகரம்: விண்டஹூக், பரப்பளவு: 825.1  
மக்கள் தொகை: 1.9, கல்வியறிவு: 82.1, நாணயம்: நமிபியன் \$, ஆட்சி மொழி: ஆங்கிலம்



நாடு: மாலி, தலைநகரம்: பாமாகோ, பரப்பளவு: 1248.6, மக்கள் தொகை: 11.6, கல்வியறிவு: 41.5  
நாணயம்: சிஎஃப்ஏ பிராங்க், ஆட்சி மொழி: பிரென்ச்



நாடு: ஸ்வானிலாந்து, தலைநகரம்: இம்பாபான், பரப்பளவு: 17.4, மக்கள் தொகை: 1.1, கல்வியறிவு: 79.6  
நாணயம்: லீலாங்கினி, ஆட்சி மொழி: ஸ்வானி, ஆங்கிலம்



நாடு: நைஜர், தலைநகரம்: நியாமே  
பரப்பளவு: 1267.0, மக்கள் தொகை: 11.4, கல்வியறிவு: 13.6, நாணயம்: சிஎஃப்ஏ பிராங்க், ஆட்சி மொழி: பிரென்ச்



நாடு: மொசாம்பிக், தலைநகரம்: மாபூடோ, பரப்பளவு: 812.4, மக்கள் தொகை: 18.6, கல்வியறிவு: 43.8  
நாணயம்: மெடிக்கல், ஆட்சி மொழி: போர்ச்சீஸ்



நாடு: ஸ்வானிலாந்து, தலைநகரம்: இம்பாபான், பரப்பளவு: 17.4, மக்கள் தொகை: 1.1, கல்வியறிவு: 79.6  
நாணயம்: லீலாங்கினி, ஆட்சி மொழி: ஸ்வானி, ஆங்கிலம்



நாடு: நைஜீரியா, தலைநகரம்: அபுஜா  
பரப்பளவு: 923.8, மக்கள் தொகை: 125.3, கல்வியறிவு: 64.1, நாணயம்: நைஜீரியன் நியர், ஆட்சி மொழி: ஆங்கிலம்



நாடு: மொராக்கோ, தலைநகரம்: ரபாட், பரப்பளவு: 710.8, மக்கள் தொகை: 30.1, கல்வியறிவு: 48.9  
நாணயம்: மொராக்கன் திராஹ், ஆட்சி மொழி: அரபியன்



நாடு: ஆஸ்திரேலியா, தலைநகரம்: கான்பெரா, பரப்பளவு: 7692.2, மக்கள் தொகை: 19.9, கல்வியறிவு: 100.0  
நாணயம்: ஆஸ்திரேலியன் \$, ஆட்சி மொழி: ஆங்கிலம்



நாடு: பர்கினா ஃபாலோ, தலைநகரம்: வாசுகூ, பரப்பளவு: 267.9, மக்கள் தொகை: 13.2, கல்வியறிவு: 23.9, நாணயம்: சிஎஃப்ஏ பிராங்க் ஆட்சி மொழி: பிரென்ச்



நாடு: யுகாண்டா, தலைநகரம்: காம்பாலா, பரப்பளவு: 241.0, மக்கள் தொகை: 8.4, கல்வியறிவு: 65.0  
நாணயம்: யுகாண்டா ஷில்லிங் ஆட்சி மொழி: ஆங்கிலம்



நாடு: மைக்ரோனீசியா, தலைநகரம்: பலிகிர், பரப்பளவு: 0.7, மக்கள் தொகை: 0.1, கல்வியறிவு: 92.4  
நாணயம்: ஐ-அ-சூ, ஆட்சி மொழி: ஆங்கிலம்



நாடு: போட்ஸ்வானா, தலைநகரம்: கபோரோன், பரப்பளவு: 582.3  
மக்கள் தொகை: 1.7, கல்வியறிவு: 77.2, நாணயம்: புலா, ஆட்சி மொழி: ஆங்கிலம், ஸ்வானா



நாடு: ருவாண்டா, தலைநகரம்: கீகாலி, பரப்பளவு: 26.3, மக்கள் தொகை: 8.4, கல்வியறிவு: 66.8  
நாணயம்: ருவாண்டா பிராங்க், ஆட்சி மொழி: ருவாண்டா, பிரென்ச் ஆங்கிலம்



நாடு: கிரீபாடி, தலைநகரம்: ப்ய்ரிசி  
பரப்பளவு: 0.8, மக்கள் தொகை: 0.08  
கல்வியறிவு: 90.0, நாணயம்: ஆஸ்திரேலியன் \$, ஆட்சி மொழி: ஆங்கிலம்





நாடு: சமோவா தலைநகரம்: ஆயியா  
பரப்பளவு: 2.8, மக்கள் தொகை: 0.2  
கல்வியறிவு: 80.2, நாணயம்: தல  
ஆட்சி மொழி: சமோவான், ஆங்கிலம்



நாடு: சாலமன் தீவுகள், தலைநகரம்:  
ஹோனியாரா, பரப்பளவு: 28.4, மக்கள்  
தொகை: 0.4, கல்வியறிவு: 76.0  
நாணயம்: சாலமன் தீவுகள் \$, ஆட்சி  
மொழி: ஆங்கிலம்



நாடு: டோங்கா, தலைநகரம்: நூகு  
அலாஃபா, பரப்பளவு: 0.7, மக்கள்  
தொகை: 0.1, கல்வியறிவு: 98.5  
நாணயம்: பாங்கா, ஆட்சி மொழி:  
டோங்கன், ஆங்கிலம்



நாடு: துவாலு, தலைநகரம்: வியாகு  
(ஃபோங்கஃபேல்), பரப்பளவு:  
0.02, மக்கள் தொகை: 0.01  
கல்வியறிவு: 95.0, நாணயம்: துவாலு  
\$, ஆட்சி மொழி: துவாலுவன்  
ஆங்கிலம்



நாடு: நாவூகு, தலைநகரம்: யாரென்  
பரப்பளவு: 0.02, மக்கள் தொகை:  
0.01, கல்வியறிவு: 99.0, நாணயம்:  
ஆஸ்திரேலியன் \$, ஆட்சி மொழி:  
நாவூகுன், ஆங்கிலம்



நாடு: நியூசிலாந்து, தலைநகரம்:  
வெலிங்டன், பரப்பளவு: 270.5, மக்கள்  
தொகை: 4.0, கல்வியறிவு: 100.0  
நாணயம்: நியூசிலாந்து \$, ஆட்சி  
மொழி: ஆங்கிலம், மவுரி



நாடு: பப்புவா நியூ கினி, தலைநகரம்:  
போர்ட் மோர்ஸ்பி, பரப்பளவு: 462.8  
மக்கள் தொகை: 5.6 கல்வியறிவு:  
63.9, நாணயம்: பப்புவா நியூ கினி  
கைன், ஆட்சி மொழி: ஆங்கிலம்



நாடு: பாலொன், தலைநகரம்: காரா  
பரப்பளவு: 0.5, மக்கள் தொகை: 0.02  
கல்வியறிவு: 99.9, நாணயம்:  
ஐ.அ.கு.\$, ஆட்சி மொழி: பாலொன்  
ஆங்கிலம்



நாடு: ஃபீஜி, தலைநகரம்: சூவா  
பரப்பளவு: 18.3, மக்கள் தொகை: 0.8  
கல்வியறிவு: 92.9, நாணயம்: ஃபீஜி \$  
ஆட்சி மொழி: ஆங்கிலம், ஃபீஜியன்  
இந்துஸ்தானி



நாடு: மார்ஷல் தீவுகள், தலைநகரம்:  
டூலப்-உலிக-தாரியட் (மாஜூரோ  
அடோல்), பரப்பளவு: 0.2, மக்கள்  
தொகை: 0.06, கல்வியறிவு: 91.2  
நாணயம்: ஐ.அ.கு. \$, ஆட்சி மொழி:  
மார்ஷலிஸ், ஆங்கிலம்



நாடு: வனாது, தலைநகரம்: போர்ட்  
விலா(விலா), பரப்பளவு: 12.2, மக்கள்  
தொகை: 0.2, கல்வியறிவு: 64.0  
நாணயம்: வாடு, ஆட்சி மொழி:  
பில்லாமா, பிரென்ச், ஆங்கிலம்

## ஐரோப்பா



நாடு: அண்டோரா, தலைநகரம்:  
அண்டோரா லா வெல்லா, பரப்பளவு:  
0.5 மக்கள் தொகை: 0.07,  
கல்வியறிவு: 100.0, நாணயம்: யூரோ,  
ஆட்சி மொழி: கட்டலான்



நாடு: அயர்லாந்து, தலைநகரம்:  
டப்ளின், பரப்பளவு: 70.3, மக்கள்  
தொகை: 4.0, கல்வியறிவு: 99.0  
நாணயம்: யூரோ, ஆட்சி மொழி:  
அயரிஷ், ஆங்கிலம்



நாடு: அல்பேனியா, தலைநகரம்:  
டிராணா, பரப்பளவு: 28.7, மக்கள்  
தொகை: 3.2, கல்வியறிவு: 84.0  
நாணயம்: லெக், ஆட்சி மொழி:  
அல்பேனியன்



நாடு: ஆஸ்திரியா, தலைநகரம்:  
வியன்னா, பரப்பளவு: 83.9, மக்கள்  
தொகை: 8.0, கல்வியறிவு: 100.0  
நாணயம்: யூரோ, ஆட்சி மொழி:  
ஜெர்மன்



நாடு: இத்தாலி, தலைநகரம்: ரோம்  
பரப்பளவு: 301.3, மக்கள் தொகை:  
57.0, கல்வியறிவு: 98.4, நாணயம்:  
யூரோ, ஆட்சி மொழி: இத்தாலியன்



நாடு: உக்ரேன், தலைநகரம்: கீவ்  
பரப்பளவு: 603.7, மக்கள் தொகை:  
47.8, கல்வியறிவு: 99.6, நாணயம்:  
ஹிரைவின்யா, ஆட்சி மொழி:  
உக்ரேனியன்



நாடு: எஸ்டோனியா, தலைநகரம்:  
டாலின், பரப்பளவு: 43.4, மக்கள்  
தொகை: 1.3, கல்வியறிவு: 99.0  
நாணயம்: கிரோன், ஆட்சி மொழி:  
எஸ்டோனியன்



நாடு: ஐக்கிய அரபு, தலைநகரம்:  
லண்டன், பரப்பளவு: 244.1, மக்கள்  
தொகை: 59.2, கல்வியறிவு: 100.0  
நாணயம்: £ ஸ்டெர்லிங், ஆட்சி  
மொழி: ஆங்கிலம்



நாடு: ஐஸ்லாந்து, தலைநகரம்:  
ரேக்யாவிக், பரப்பளவு: 102.9, மக்கள்  
தொகை: 0.3, கல்வியறிவு: 100.0  
நாணயம்: கிரோனா, ஆட்சி மொழி:  
ஐஸ்லாந்திக்



நாடு: கிரீஸ், தலைநகரம்: ஆதன்ஸ்  
பரப்பளவு: 131.9, மக்கள் தொகை:  
11.0, கல்வியறிவு: 97.2, நாணயம்:  
யூரோ, ஆட்சி மொழி: கிரேக்கம்



நாடு: குரோவேஷியா, தலைநகரம்:  
ஸாக்ரேப், பரப்பளவு: 56.5, மக்கள்  
தொகை: 4.4, கல்வியறிவு: 98.2  
நாணயம்: குனா, ஆட்சி மொழி:  
குரோவேஷியன் (செர்போ-  
குரோவேஷியன்)



நாடு: சான் மாரினோ, தலைநகரம்:  
சான் மாரினோ, பரப்பளவு: 0.06  
மக்கள் தொகை: 0.03, கல்வியறிவு:  
99.1, நாணயம்: யூரோ, ஆட்சி மொழி:  
இத்தாலியன்



நாடு: சுவிட்சர்லாந்து, தலைநகரம்:  
பெர்ன், பரப்பளவு: 41.3, மக்கள்  
தொகை: 7.3, கல்வியறிவு: 99.0  
நாணயம்: கனீஸ் பிராங்க், ஆட்சி  
மொழி: பிரென்ச், ஜெர்மன்  
இத்தாலியன், ருமான்ஷ்



நாடு: செக் குடியரசு, தலைநகரம்:  
பிராக், பரப்பளவு: 78.9, மக்கள்  
தொகை: 10.2, கல்வியறிவு: 99.8  
நாணயம்: கொருனா, ஆட்சி மொழி:  
செக்



நாடு: செர்பியா, தலைநகரம்:  
பெல்கிரேட், பரப்பளவு: 102.2, மக்கள்  
தொகை: 10.5, கல்வியறிவு: 93.0  
நாணயம்: செர்பியன் தினார், யூரோ  
ஆட்சி மொழி: செர்பியன்



நாடு: டென்மார்க், தலைநகரம்:  
கோபன்ஹேகன், பரப்பளவு: 43.1  
மக்கள் தொகை: 5.4, கல்வியறிவு:  
100.0, நாணயம்: டானிஷ் குரோன்  
ஆட்சி மொழி: டானிஷ்



நாடு: நார்வே, தலைநகரம்: ஆஸ்லோ  
பரப்பளவு: 323.7, மக்கள் தொகை:  
4.6, கல்வியறிவு: 100.0, நாணயம்:  
நார்வேயிஷ் கிரோன், ஆட்சி மொழி:  
நார்வேயிஷ்



நாடு: நெதர்லாந்து, தலைநகரம்:  
ஆம்ஸ்டர்டாம், பரப்பளவு: 41.5  
மக்கள் தொகை: 16.2, கல்வியறிவு:  
99.0, நாணயம்: யூரோ, ஆட்சி  
மொழி: டச்சு



நாடு: பஸ்கேரியா, தலைநகரம்:  
சோஃபியா, பரப்பளவு: 111.0, மக்கள்  
தொகை: 7.8, கல்வியறிவு: 98.3  
நாணயம்: லீவ், ஆட்சி மொழி:  
பஸ்கேரியன்



நாடு: போஸ்னியா ஹெர்ஸெகோவினா  
தலைநகரம்: சாராயெவோ, பரப்பளவு:  
51.2, மக்கள் தொகை: 3.7  
கல்வியறிவு: 85.5, நாணயம்: மார்கா  
ஆட்சி மொழி: போஸ்னியன்



நாடு: பிரான்ஸ், தலைநகரம்: பாரிஸ்  
பரப்பளவு: 544.0, மக்கள் தொகை:  
59.8, கல்வியறிவு: 99.0, நாணயம்:  
யூரோ, ஆட்சி மொழி: பிரென்ச்



நாடு: பெல்ஜியம், தலைநகரம்:  
பிரஸல்ஸ், பரப்பளவு: 30.5, மக்கள்  
தொகை: 10.3, கல்வியறிவு: 99.0,  
நாணயம்: யூரோ, ஆட்சி மொழி: டச்சு  
பிரென்ச், ஜெர்மனி



நாடு: பெலாரூஸ், தலைநகரம்:  
மின்ஸ்க், பரப்பளவு: 207.6, மக்கள்  
தொகை: 9.9, கல்வியறிவு: 99.5,  
நாணயம்: ரூபிள், ஆட்சி மொழி:  
பெலாரூஷியன், ரஷ்யன்





நாடு: போர்ச்சுகல், தலைநகரம்: லிஸ்பன், பரப்பளவு: 92.4, மக்கள் தொகை: 10.2, கல்வியறிவு: 92.2, நாணயம்: யூரோ, ஆட்சி மொழி: போர்ச்சுகீஸ்



நாடு: லிதுவேனியா, தலைநகரம்: விஸ்னியஸ், பரப்பளவு: 65.3, மக்கள் தொகை: 3.4, கல்வியறிவு: 99.6, நாணயம்: லிடாஸ், ஆட்சி மொழி: லிதுவேனியன்



நாடு: கயானா, தலைநகரம்: ஜார்ஜ் டவுன், பரப்பளவு: 215.1, மக்கள் தொகை: 0.8, கல்வியறிவு: 98.4, நாணயம்: கயானா \$, ஆட்சி மொழி: ஆங்கிலம்



நாடு: போலந்து, தலைநகரம்: வார்சா, பரப்பளவு: 312.7, மக்கள் தொகை: 38.6, கல்வியறிவு: 99.8, நாணயம்: ஸோலோடி, ஆட்சி மொழி: போலீஷ்



நாடு: வாடிகன் சிட்டி, தலைநகரம்: வாடிகன் சிட்டி, பரப்பளவு: 0.0004 மக்கள் தொகை: 0, 0009 கல்வியறிவு: 100.0, நாணயம்: யூரோ, ஆட்சி மொழி: இத்தாலியன், லத்தீன்



நாடு: கொலம்பியா, தலைநகரம்: போகொடா, பரப்பளவு: 1141.8, மக்கள் தொகை: 41.7, கல்வியறிவு: 91.5, நாணயம்: கொலம்பியன் பெஸோ, ஆட்சி மொழி: ஸ்பானீஷ்



நாடு: ஃபின்லாந்து, தலைநகரம்: ஹெல்சின்கி, பரப்பளவு: 338.1, மக்கள் தொகை: 5.2, கல்வியறிவு: 100.0, நாணயம்: யூரோ, ஆட்சி மொழி: ஃபின்லாண்ட், ஸ்வீடீஸ்



நாடு: ஸ்பெயின், தலைநகரம்: மாத்ரிட், பரப்பளவு: 506.0, மக்கள் தொகை: 42.8, கல்வியறிவு: 97.6, நாணயம்: யூரோ, ஆட்சி மொழி: காஸ்டிலியன் ஸ்பானீஷ்



நாடு: சிலி, தலைநகரம்: சான்டியாகோ, பரப்பளவு: 756.6, மக்கள் தொகை: 15.3, கல்வியறிவு: 95.2, நாணயம்: சிலியன் பெஸோ, ஆட்சி மொழி: ஸ்பானீஷ்



நாடு: மாசிடோனியா, தலைநகரம்: ஸ்கோப்ஜே, பரப்பளவு: 25.7, மக்கள் தொகை: 2.0, கல்வியறிவு: 94.6, நாணயம்: டினார், ஆட்சி மொழி: மாசிடோனியன், அல்பேனியன்



நாடு: ஸ்வீடன், தலைநகரம்: ஸ்டாக்ஹோம், பரப்பளவு: 450.0, மக்கள் தொகை: 8.9, கல்வியறிவு: 100.0, நாணயம்: ஸ்வீடீஸ் கொருனா, ஆட்சி மொழி: ஸ்வீடீஸ்



நாடு: கரினாம், தலைநகரம்: பரமரிபோ, பரப்பளவு: 183.8, மக்கள் தொகை: 0.4, கல்வியறிவு: 92.2, நாணயம்: கரினாம் \$, ஆட்சி மொழி: டச்சு



நாடு: மால்டா, தலைநகரம்: வலெட்டா, பரப்பளவு: 0.3, மக்கள் தொகை: 0.4, கல்வியறிவு: 92.1, நாணயம்: மால்டிஸ் லிரா, ஆட்சி மொழி: மால்டிஸ், ஆங்கிலம்



நாடு: ஸ்லோவாகியா, தலைநகரம்: பிராடிஸ்லாவா, பரப்பளவு: 49.0, மக்கள் தொகை: 5.4, கல்வியறிவு: 100.0, நாணயம்: ஸ்லோவாக் கொருனா, ஆட்சி மொழி: ஸ்லோவாக்



நாடு: பராகுவே, தலைநகரம்: ஆசுன்சியான், பரப்பளவு: 406.7, மக்கள் தொகை: 5.8, கல்வியறிவு: 92.3, நாணயம்: பராகுவன் கயாரானி, ஆட்சி மொழி: ஸ்பானீஷ், கயாரானி



நாடு: மால்டோவா, தலைநகரம்: கீஷினாவ், பரப்பளவு: 33.7, மக்கள் தொகை: 4.3, கல்வியறிவு: 98.9, நாணயம்: மால்டோவன் லீயு, ஆட்சி மொழி: மால்டோவன்



நாடு: ஸ்லோவேனியா, தலைநகரம்: லியூப்ளியானா, பரப்பளவு: 20.3, மக்கள் தொகை: 2.0, கல்வியறிவு: 99.7, நாணயம்: ஸ்லோவேன் டோலர், ஆட்சி மொழி: ஸ்லோவேன்



நாடு: பிரேசில், தலைநகரம்: பிரேசிலியா, பரப்பளவு: 8514.0, மக்கள் தொகை: 178.5, கல்வியறிவு: 86.7, நாணயம்: ரீல், ஆட்சி மொழி: போர்ச்சுகீஸ்



நாடு: மான்டெனிகிரோ, தலைநகரம்: பரத்வாரிசா, பரப்பளவு: 14.0, மக்கள் தொகை: 0.83, கல்வியறிவு: 97.0, நாணயம்: ஹீரோ, ஆட்சி மொழி: செர்பியன்



நாடு: ஜெர்மனி, தலைநகரம்: பெர்லின், பரப்பளவு: 357.0, மக்கள் தொகை: 82.6, கல்வியறிவு: 99.0, நாணயம்: யூரோ, ஆட்சி மொழி: ஜெர்மன்



நாடு: பெரு, தலைநகரம்: லீமா, பரப்பளவு: 1285.2, மக்கள் தொகை: 27.1, கல்வியறிவு: 89.9, நாணயம்: நீயோவோ ஸோல், ஆட்சி மொழி: ஸ்பானீஷ், கியூசோவா, அய்மாரா



நாடு: மொனாகோ, தலைநகரம்: மொனாகோ-வில், பரப்பளவு: 0.002, மக்கள் தொகை: 0.03, கல்வியறிவு: 100.0, நாணயம்: யூரோ, ஆட்சி மொழி: பிரென்ச்



நாடு: ஹங்கேரி, தலைநகரம்: பூடாபெஸ்ட், பரப்பளவு: 93.0, மக்கள் தொகை: 10.1, கல்வியறிவு: 99.0, நாணயம்: ஃபோரின்ட், ஆட்சி மொழி: ஹங்கேரியன்



நாடு: பொலிவியா, தலைநகரம்: லாபஸ், பரப்பளவு: 1098.6, மக்கள் தொகை: 8.8, கல்வியறிவு: 87.1, நாணயம்: பொலிவியானோ, ஆட்சி மொழி: ஸ்பானீஷ், அய்மாரா கியூசோவா



நாடு: ருமேனியா, தலைநகரம்: புகாரெஸ்ட், பரப்பளவு: 237.5, மக்கள் தொகை: 21.6, கல்வியறிவு: 98.1, நாணயம்: ருமேனியன் லீயூ, ஆட்சி மொழி: ருமேனியன்



நாடு: வெனிசுவேலா, தலைநகரம்: கராகஸ், பரப்பளவு: 916.4, மக்கள் தொகை: 25.7, கல்வியறிவு: 91.1, நாணயம்: பொலிவார், ஆட்சி மொழி: ஸ்பானீஷ்



நாடு: லக்ஸெம்பர்க், தலைநகரம்: லக்ஸெம்பர்க், பரப்பளவு: 2.6, மக்கள் தொகை: 0.4, கல்வியறிவு: 100.0, நாணயம்: யூரோ, ஆட்சி மொழி: லக்ஸெம்பர்கியன், பிரென்ச், ஜெர்மன்



நாடு: ஆர்ஜென்டீனா, தலைநகரம்: போனஸ் அயர்ஸ், பரப்பளவு: 2780.1, மக்கள் தொகை: 36.8, கல்வியறிவு: 96.7, நாணயம்: பெஸோ, ஆட்சி மொழி: ஸ்பானீஷ்



நாடு: லாட்வியா, தலைநகரம்: ரீகா, பரப்பளவு: 64.8, மக்கள் தொகை: 2.3, கல்வியறிவு: 99.8, நாணயம்: லாட்ஸ், ஆட்சி மொழி: லாட்வியன்



நாடு: ஈக்வடார், தலைநகரம்: கீடோ, பரப்பளவு: 272.0, மக்கள் தொகை: 13.0, கல்வியறிவு: 90.1, நாணயம்: ஐ.அ.கு. \$, ஆட்சி மொழி: ஸ்பானீஷ், கியூசோவா, ஷுவார்



நாடு: ஆன்டிகுவா பார்பூடா, தலைநகரம்: செயின்ட் ஜான்ஸ், பரப்பளவு: 0.4, மக்கள் தொகை: 0.08, கல்வியறிவு: 90.0, நாணயம்: கி.கரியியன் \$, ஆட்சி மொழி: ஆங்கிலம்



நாடு: லிக்டன்ஸ்டைன், தலைநகரம்: ஃபாட்ரூட்ஸ், பரப்பளவு: 0.16, மக்கள் தொகை: 0.034, கல்வியறிவு: 100.0, நாணயம்: ஷீல்ஸ் பிராங்க், ஆட்சி மொழி: ஜெர்மன்



நாடு: உருகுவே, தலைநகரம்: மான்டூவிடியோ, பரப்பளவு: 176.2, மக்கள் தொகை: 3.4, கல்வியறிவு: 97.7, நாணயம்: பெஸோ உருகுவோ, ஆட்சி மொழி: ஸ்பானீஷ்



நாடு: எல் சால்வடார், தலைநகரம்: சான் சால்வடார், பரப்பளவு: 21.0, மக்கள் தொகை: 8.5, கல்வியறிவு: 78.3, நாணயம்: காலான், ஆட்சி மொழி: ஸ்பானீஷ்





நாடு: ஐக்கிய அமெரிக்க குடியரசு  
தலைநகரம்: வாஷிங்டன், பரப்பளவு: 9518.9, மக்கள் தொகை: 291.6 கல்வியறிவு: 99.0, நாணயம்: ஐ.அ.கு. \$, ஆட்சி மொழி: ஆங்கிலம்



நாடு: செயின்ட் லூஷா, தலைநகரம்: காஸ்ட்ஸ், பரப்பளவு: 0.6, மக்கள் தொகை: 0.2, கல்வியறிவு: 90.2 நாணயம்: கி.கரிபியன் \$, ஆட்சி மொழி: ஆங்கிலம்



நாடு: பஹாமாஸ், தலைநகரம்: நாசா பரப்பளவு: 13.9, மக்கள் தொகை: 0.3 கல்வியறிவு: 98.5, நாணயம்: பஹாமியன் \$, ஆட்சி மொழி: ஆங்கிலம்



நாடு: கனடா, தலைநகரம்: ஓட்டாவா பரப்பளவு: 9984.7, மக்கள் தொகை: 31.8, கல்வியறிவு: 100.0, நாணயம்: கனடியன் \$, ஆட்சி மொழி: ஆங்கிலம் பிரென்ச்



நாடு: செயின்ட் வின்சென்ட் கிரெனடின்ஸ், தலைநகரம்: கிங்ஸ்டவுன், பரப்பளவு: 0.4, மக்கள் தொகை: 0.1 கல்வியறிவு: 96.0, நாணயம்: கி.கரிபியன் \$, ஆட்சி மொழி: ஆங்கிலம்



நாடு: பார்பேடோஸ், தலைநகரம்: பிரிட்ஜ்வுன், பரப்பளவு: 0.4, மக்கள் தொகை: 0.3, கல்வியறிவு: 97.4 நாணயம்: பார்பேடோஸ் \$, ஆட்சி மொழி: ஆங்கிலம்



நாடு: காஸ்டா ரீகா, தலைநகரம்: சான் ஹோசே, பரப்பளவு: 51.1, மக்கள் தொகை: 4.2, கல்வியறிவு: 95.5 நாணயம்: காஸ்டா ரீகன் காலன், ஆட்சி மொழி: ஸ்பானிஷ்



நாடு: டிரினிடாட், டொபேகோ தலைநகரம்: போர்ட் ஆஃப் ஸ்பெயின் பரப்பளவு: 5.1, மக்கள் தொகை: 1.3 கல்வியறிவு: 93.8, நாணயம்: டிரினிடாட், டொபேகோ \$, ஆட்சி மொழி: ஆங்கிலம்



நாடு: பெல்ஸ், தலைநகரம்: பெல்மோபான், பரப்பளவு: 23.0 மக்கள் தொகை: 0.3, கல்வியறிவு: 93.1, நாணயம்: பெல்ஸ் \$, ஆட்சி மொழி: ஆங்கிலம்



நாடு: கியூபா, தலைநகரம்: ஹவானா பரப்பளவு: 110.9, மக்கள் தொகை: 11.3, கல்வியறிவு: 98.9, நாணயம்: கியூபன் பெஸோ, ஆட்சி மொழி: ஸ்பானிஷ்



நாடு: டொமினிகன் குடியரசு தலைநகரம்: சான்டோ டொமிங்கோ பரப்பளவு: 48.7, மக்கள் தொகை: 8.7 கல்வியறிவு: 82.1, நாணயம்: டொமினிகன் பெஸோ, ஆட்சி மொழி: ஸ்பானிஷ்



நாடு: மெக்சிகோ, தலைநகரம்: மெக்சிகோ சிட்டி, பரப்பளவு: 1959.2, மக்கள் தொகை: 100.6 கல்வியறிவு: 91.4, நாணயம்: மெக்சிகன் பெஸோ, ஆட்சி மொழி: ஸ்பானிஷ்



நாடு: கிரேனடா, தலைநகரம்: செயின்ட் ஜார்ஜஸ், பரப்பளவு: 0.3 மக்கள் தொகை: 0.1, கல்வியறிவு: 85.0, நாணயம்: கி.கரிபியன் \$, ஆட்சி மொழி: ஆங்கிலம்



நாடு: டொமினிகா, தலைநகரம்: ரொஸோ, பரப்பளவு: 0.7, மக்கள் தொகை: 0.07, கல்வியறிவு: 94.0 நாணயம்: கி.கரிபியன் \$, ஆட்சி மொழி: ஆங்கிலம்



நாடு: ஜமேக்கா, தலைநகரம்: கிங்ஸ்டன், பரப்பளவு: 11.0, மக்கள் தொகை: 2.6, கல்வியறிவு: 88.0 நாணயம்: ஜமேக்கா \$, ஆட்சி மொழி: ஆங்கிலம்



நாடு: குவாத்தமாலா, தலைநகரம்: குவாத்தமாலா சிட்டி, பரப்பளவு: 108.9 மக்கள் தொகை: 12.3, கல்வியறிவு: 88.1, நாணயம்: குவீதலால், ஆட்சி மொழி: ஸ்பானிஷ்



நாடு: நிகராகுவா, தலைநகரம்: மனாகுவா, பரப்பளவு: 130.4, மக்கள் தொகை: 5.5, கல்வியறிவு: 88.5 நாணயம்: கார்டோபா உகு, ஆட்சி மொழி: ஸ்பானிஷ்



நாடு: ஹாண்டூராஸ், தலைநகரம்: டெக்சிகால்பா, பரப்பளவு: 112.5 மக்கள் தொகை: 8.8, கல்வியறிவு: 74.6, நாணயம்: ஹாண்டூரன் லெம்பரா, ஆட்சி மொழி: ஸ்பானிஷ்



நாடு: செயின்ட் கிட்ஸ், நீவிஸ் தலைநகரம்: பாஸ்டேர், பரப்பளவு: 0.3, மக்கள் தொகை: 0.05 கல்வியறிவு: 90.0, நாணயம்: கி.கரிபியன் \$, ஆட்சி மொழி: ஆங்கிலம்



நாடு: பனாமா, தலைநகரம்: பனாமா சிட்டி, பரப்பளவு: 74.9, மக்கள் தொகை: 3.1, கல்வியறிவு: 91.3 நாணயம்: பால்போ, ஆட்சி மொழி: ஸ்பானிஷ்



நாடு: ஹேடி, தலைநகரம்: போர்டோ பிரின்ஸ், பரப்பளவு: 27.7, மக்கள் தொகை: 7.5, கல்வியறிவு: 45.0 நாணயம்: கெளர்டி, ஆட்சி மொழி: ஹேடியன் கிரியோல், பிரென்ச்

ஐரண்டிக்கு மேற்பட்ட தலைநகரங்களுடைய நாடுகள்:

நாடு	நிர்வாகத் தலைநகரம்	நீதிமன்றத் தலைநகரம்	சட்டமன்றத் தலைநகரம்	ராஜ்யக் தலைநகரம்
பொலிவியா	லா பாஸ்	சூக்ரே	லா பாஸ்	லா பாஸ்
சிலி	என்டியாகோ	என்டியாகோ	வால்பாரேசே	வால்பாரேசே
ஐனாபாக காங்கோ குடியரசு	கின்ஷாசா	கின்ஷாசா	லுபும்பாஷி	லுபும்பாஷி
கோடே டி ஐவரி	யாமென்ஸெலாக்ரோ	யாமென்ஸெலாக்ரோ	அபிட்ஜான்	அபிட்ஜான்
மாலி	லீலாங்வே	பிளான்டைர்	லீலாங்வே	லீலாங்வே
சென்டிரல் மான்டெனிசிரோ	பெல்கிரேட்	பாட் கார்கா	பெல்கிரேட்	பெல்கிரேட்
தென் ஆப்பிரிக்கா	ஷ்வானே	ப்ளந்த்ரூப்/மான்சாங்	கேப்டவுன்	கேப்டவுன்
இலங்கை	கொழும்பு	சிநீ ஜெயவர்தனபுர (கோட்டை)	சிநீ ஜெயவர்தனபுர (கோட்டை)	சிநீ ஜெயவர்தனபுர (கோட்டை)
சூடான்	கார்டூம்	கார்டூம்	ஓம்தூர்மன்	ஓம்தூர்மன்
ஸ்வாஸிலாந்து	இம்பாபான்	இம்பாபான்	லுபாம்பா	லுபாம்பா
சுவிட்சர்லாந்து	பெர்ன்	லொசேன்	பெர்ன்	பெர்ன்

குறிப்புகள்:

- 1) இந்தியாவின் மொத்த நிலப்பரப்பில் பாகிஸ்தான் சட்ட விரோதமாக ஆக்கிரமித்துள்ள 78,114 சதுர கி.மீ. பரப்பும், பாகிஸ்தான் சீனாவிற்கு கொடுக்கப்பட்ட 5,180 சதுர கி.மீ. பரப்பும், சீனா சட்ட விரோதமாக ஆக்கிரமித்துள்ள 37,555 சதுர கி.மீ. நிலப்பரப்பும் அடங்கும்.
- 2) இந்தியாவின் மக்கள் தொகை பாகிஸ்தானும், சீனாவும் சட்ட விரோதமாக ஆக்கிரமித்துள்ள நிலப்பரப்பின் மக்கள் தொகை நீங்கலாகக் கணக்கிடப்பட்டுள்ளது.
- 3) இந்தியாவின் கல்வியறிவு சதவீதம் என்பது அதன் மக்கள் தொகையில் 7 வயதும் அதற்கு மேற்பட்டோரையும் குறிக்கும்.
- 4) மொராக்கோ நாட்டின் புள்ளி விவரங்கள் மேற்கு சஹாரா பகுதியையும் சார்ந்து.
- 5) டாலர், பவுண்ட் நாணயக் குறியீடுகள் முறையே \$, £ என காண்பிக்கப்பட்டுள்ளது.



## பொருட் குறிப்பு அகராதி

### உபயோகிக்கும் முறை:

ஓரியன்ட் லாங்மன் இலங்கை மாணவர்களுக்கான நிலவரைப்பட நூலில் ஓர் இடத்தின் பெயர் அல்லது இயற்கையமைப்பின் பெயர்களை தெரிந்து கொள்ள கீழ்க்கண்ட முறை பயன்படுத்தப்பட்டுள்ளது. ஒவ்வொரு பெயரும் இடத்தின் பெயருடன் அல்லது இயற்கையமைப்பின் பெயருடன் தொடங்கும். அதன் பின் அந்த பெயர் எந்த நாடு அல்லது பிரதேசத்தில் அமைந்துள்ளது என்பதையும், இதனைத் தொடர்ந்து வரும் எண் அதன் வரைபட பக்கத்தையும், அதன் பின் வரும் எழுத்தும் எண்ணும் அப்பெயர் எந்த கட்டத்தில் அமைந்துள்ளது என்பதையும் குறிக்கும்.

உதாரணம்: கொழும்பு, இலங்கை 5 A4 என்பது கொழும்பு நகரம் 5வது பக்கத்தில், இடமிருந்து வலமாக A என்ற எழுத்தில், மேலிருந்து கீழாக 4 என்ற எண்ணுடைய கட்டத்தில் அமைந்துள்ளது என்பதைக் குறிக்கும்.

ஒரு பெயர் பல வரைபடங்களில் காணப்படும். ஆனால், இந்த பொருட் குறிப்பு அகராதியில் அந்த பெயர் எந்த வரைபடத்தில் தெளிவாக உள்ளதோ அதையே கொடுக்கப்பட்டுள்ளது. இந்த பொருட் குறிப்பு அகராதியில் ஆறுகளின் பெயர்கள் அதன் பிறப்பிடம் அல்லது முகத்துவாரம் அமைந்துள்ளதையே குறிக்கும். இயற்கையமைப்பின் பெயர்களுக்கு அவை சார்ந்துள்ள இயற்கையமைப்பின் விவரத்தையும் இந்த பொருட் குறிப்பு அகராதியில்

கொடுக்கப்பட்டுள்ளது. நாட்டின் பெயர்கள், தலைநகரங்கள், இடத்தின் பெயர்கள், இயற்கையமைப்பின் பெயர்களை அச்சுக் கோர்வையில் வேறுபடுத்திக் கீழ்க்கண்டவாறு காண்பிக்கப்பட்டுள்ளது.

நாட்டின் பெயர் : **இலங்கை**  
 நாட்டின் தலைநகரம் : **கொழும்பு**  
 இடத்தின் பெயர் : தலைமன்னார்  
 இயற்கையமைப்பின் பெயர் : நக்கிள்ஸ் மலைத்தொடர்

இந்த பொருட் குறிப்பு அகராதியில் சுருக்கப்பட்டுள்ள பெயர்கள் அதன் முழுப் பெயர்களுடன் கீழே கொடுக்கப்பட்டுள்ளது.

அ.பெருங்கடல் : அட்லாண்டிக் பெருங்கடல்  
 அ.சமோவா : அமெரிக்கன் சமோவா  
 அ.நி.தீவுகள் : அந்தமான் நிக்கோபார் தீவுகள்  
 அநுராத : அநுராதபுரம்  
 அ.பிரதேசம் : அன்டார்க்டிக் பிரதேசம்  
 அசர். : அசர்பெய்ஜான்  
 அன்டார்க். : அன்டார்க்டிகா  
 அம்பாந்த. : அம்பாந்தோட்டை  
 அயர். : அயர்லாந்து  
 அரு.பி. : அருணாசலப் பிரதேசம்  
 அல்பேனியா : அல்பேனியா  
 ஆ.பெருங்கடல் : ஆர்க்டிக் பெருங்கடல்  
 ஆ.பி. : ஆந்திரப் பிரதேசம்  
 ஆ.பிரதேசம் : ஆர்க்டிக் பிரதேசம்  
 ஆப்கானிஸ்தான் : ஆப்கானிஸ்தான்  
 ஆர்ஜென். : ஆர்ஜென்டீனா  
 ஆஸ்திரேலியா : ஆஸ்திரேலியா  
 இ.பி. : இமாசலப் பிரதேசம்  
 இ.பெருங்கடல் : இந்தியப் பெருங்கடல்  
 இந்தோ. : இந்தோனேசியா  
 இந்திசு. : இந்திசு  
 ஈக்வடோரியல் கினி : ஈக்வடோரியல் கினி  
 உ.பி. : உத்திரப் பிரதேசம்  
 உத்தராஞ்சல். : உத்தராஞ்சல்  
 உஸ்பெகிஸ்தான் : உஸ்பெகிஸ்தான்  
 எத்தியோ. : எத்தியோப்பியா  
 எஸ்டோ. : எஸ்டோனியா  
 ஐ.அ. : ஐக்கிய அரபு  
 ஐ.அ.எ. : ஐக்கிய அரபு எமிரேட்ஸ்  
 ஐ.அ.சு. : ஐக்கிய அமெரிக்க குடியரசு  
 ஓசியா. : ஓசியானியா  
 ஃபின். : ஃபின்லாந்து  
 க.தீவுகள் : கனோ தீவுகள்

கம்போ. : கம்போடியா  
 கர்நா. : கர்நாடகம்  
 கா.ரீகா : காஸ்டா ரீகா  
 காலாக். : காலாகஸ்தான்  
 கிரீன். : கிரீன்லாந்து  
 கிரீன். : கிரீன்லாந்து  
 கினி. : கினிநொச்சி  
 குரோவே. : குரோவேஷியா  
 குவாத. : குவாதமாலா  
 ச.அரேபியா : சவுதி அரேபியா  
 சா.தீவுகள் : சாலமன் தீவுகள்  
 சத்தீஸ். : சத்தீஸ்கர்  
 சி.லியோன் : சியெரா லியோன்  
 சனிட்சர். : சனிட்சர்லாந்து  
 செ. : செமின்ட்  
 செ.குடியரசு : செக் குடியரசு  
 செ.வி. : செமின்ட் லின்சென்ட்  
 கிரெனடின்ஸ் : கிரெனடின்ஸ்  
 சோமாலி. : சோமாலியா  
 ஐ.கா. : ஐம்மு காஷ்மீர்  
 ஐ.கா.குடியரசு : ஐனாநாயக் காங்கோ குடியரசு  
 ட.கே.தீவுகள் : டர்க்ஸ் கேகஸ் தீவுகள்  
 டா.டை. : டாமன் டையூ  
 டான்சா. : டான்சானியா  
 டிரினிடாட். : டிரினிடாட் டொபேகோ  
 டென். : டென்மார்க்  
 டொ.குடியரசு : டொமினிகன் குடியரசு  
 தா.ந.ஹ. : தாந்தா நகர் ஹவேலி  
 தாஜிகிஸ்தான் : தாஜிகிஸ்தான்  
 தாய். : தாய்லாந்து  
 திருகோண. : திருகோணமலை  
 தீப. : தீபகற்பம்  
 துருக்மெனிஸ்தான் : துருக்மெனிஸ்தான்

தெ.கொரியா : தென் கொரியா  
 தெ.அ.பெருங்கடல் : தென் அட்லாண்டிக் பெருங்கடல்  
 தெ.அமெரிக்கா : தென் அமெரிக்கா  
 தெ.ஆப்பிரிக்கா : தென் ஆப்பிரிக்கா  
 தெ.சீ.கடல் : தென் சீனக் கடல்  
 நிகரா. : நிகராகுவா  
 நியூ காலி. : நியூ காலிடோனியா  
 நியூசீ. : நியூசீலாந்து  
 நாகா. : நாகாலாந்து  
 நெதர். : நெதர்லாந்து  
 ப.ஃபாலோ : பர்கினா ஃபாலோ  
 ப.நியூகினி : பப்புவா நியூ கினி  
 ப. பெருங்கடல் : பசிபிக் பெருங்கடல்  
 பல்கேரி. : பல்கேரியா  
 பா.சோவை : பாலவனச் சோவை  
 பாகிஸ்தான் : பாகிஸ்தான்  
 பி.வ.தீவுகள் : பிரிட்டிஷ் வர்ஜின் தீவுகள்  
 பி.பாலினீசியா : பிரெஞ்சு பாலினீசியா  
 பிரா. : பிரான்ஸ்  
 பிலிப். : பிலிப்பைன்ஸ்  
 புது. : புதுச்சேரி  
 புவெர்.ரீகோ : புவெர்டொ ரீகோ  
 பொலன். : பொலன்ஹுவை  
 போட்ஸ். : போட்ஸ்வானா  
 போர்ச்சு. : போர்ச்சுகல்  
 போலன். : போலனியா  
 ஹெர்ஸெ. : ஹெர்ஸெகோவினா  
 ம.ஆ.குடியரசு : மத்திய ஆப்பிரிக்க குடியரசு  
 ம.கடல் : மத்தியத்தரைக் கடல்  
 ம.தொடர் : மலையடுக்குத் தொடர்  
 ம.பி. : மத்தியப் பிரதேசம்  
 மகா. : மகாராஷ்டிரம்

மங்கோ. : மங்கோலியா  
 மட்டக். : மட்டக்களப்பு  
 மயன். : மயன்மார்  
 மா.தீவுகள் : மார்ஷல் தீவுகள்  
 மாரிடே. : மாரிடேனியா  
 முல்லை. : முல்லைத்தீவு  
 மே.சமோவா : மேற்கு சமோவா  
 மே.சஹாரா : மேற்கு சஹாரா  
 மே.வ. : மேற்கு வங்காளம்  
 மேகா. : மேகாலயா  
 மைக்ரோ. : மைக்ரோனீசியா  
 மொசாம். : மொசாம்பிக்  
 மொனா. : மொனாக்கோ  
 மொரா. : மொராக்கோ  
 யாழ். : யாழ்ப்பாணம்  
 யுகோஸ். : யுகோஸ்லாவியா  
 ராஜஸ்தான். : ராஜஸ்தான்  
 வ.தீ. : வடத்தீவுகள்  
 விக்டன். : விக்டன்ஷ்டன்  
 விதுவே. : விதுவேனியா  
 வ.அமெரிக்கா : வட அமெரிக்கா  
 வ.கொரியா : வட கொரியா  
 வ.தீவுகள் : வர்ஜின் தீவுகள்  
 வ.தே. : வங்காள தேசம்  
 வெனி. : வெனிசுவேலா  
 ஸ்லோவா. : ஸ்லோவாகியா  
 ஸ்லோவீ. : ஸ்லோவீனியா  
 ஸ்வாலி. : ஸ்வாலிலாந்து  
 ஹான்ஸ். : ஹான்ஸ்ராஸ்

அஃப்யான்		அமரிவயல்	
அஃப்யான், துருக்கி	20 C3	அசர்பெய்ஜான், ஆசியா	21 F5
அகத்தீ தீவு, இந்தியா	18 C8	அசினிபாயின், ஆறு, கனடா	27 K4
அகன்சாகுவா, சிகரம், ஆர்ஜென்.	30 C6	அசென்ஷன், தீவு, ஐ.அ.	37 B7
அகபுல்கோ, மெக்சிகோ	28 L8	அஜந்தா மலைத்தொடர், இந்தியா	18 C5
அகமதாபாத், குஜராத், இந்தியா	19 C5	அஜ்மீர், ஆறு, இந்தியா	18 F5
அகமத்தநகர், மகா., இந்தியா	19 C6	அஜ்மீர், ராஜஸ்தான், இந்தியா	19 C4
அகந்தலா, திரிபுரா, இந்தியா	19 G5	அடகாமா பாலவனம், சிலி	30 D5
அகஸ்ஸாஸ் முனை, தெ.ஆப்பிரிக்கா	36 E10	அடரன்ஸ்க், காலாக்.	15 K5
அகஸ்டஸ் சிகரம், ஆஸ்திரே.	34 B4	அடாபசாநி, துருக்கி	20 C2
அகஸ்ட்டா, ஐ.அ.சு.	28 P5	அடாமா, எத்தியோ.	37 G6
அகா, ரஷ்யா	21 R4	அடி, தீவு, இந்தியா	23 L8
அகானா, குவாம் (ஐ.அ.சு.)	34 H7	அடிவெய்ட் தீவு, அன்டார்க்.	39 X6
அகிசார், துருக்கி	20 B3	அடிவெய்ட், ஆஸ்திரே.	34 G12
அகிடா, ஜப்பான்	22 R10	அடிஸ் அபாபா, எத்தியோ.	37 G6
அகோபா வளைகுடா, எகிப்து-ச.அரேபியா	20 C5	அடோர் முனை, அன்டார்க்.	39 T5
அகோபா, நோர்டான்	20 D5	அடோர்லாந்து, அன்டார்க்.	39 S6
அகோலா, மகா., இந்தியா	19 D5	அட்லாண்டிக் பெருங்கடல், ஆஸ்திரே.	17 M13
அக்கிரிநந்தை, அநுராத., இலங்கை	4 B2	அட் தம்மாஸ், ச.அரேபியா	20 G5
அக்கரைப்பற்று, அம்பாறை, இலங்கை	5 C3	அட் பரா, ஆறு, டுடன்	36 G5
அக்கச, சீனா	22 C2		
அக்கராயன் ஆறு, இலங்கை	3 B1		
அக்கடையூபின்ஸ்க், காலாக்.	21 G4		
அக்டோபர் புரட்சி தீவு, ரஷ்யா	21 L2		
அக்டோபர், கானா	37 C6		
அக்லிள்ஸ் தீவு, பஹாமாஸ்	33 F2		
அக்ஷெர், துருக்கி	20 C3		
அங்கமெதில்லை, பொலன்., இலங்கை	5 B3		
அக்ரூரஸ்ஸை, மாத்தறை, இலங்கை	5 B4		
அங்காரா, துருக்கி	20 C3		
அங்கலூகஹா, காலி, இலங்கை	5 B4		
அங்குலுடிகாலப்பெலசை, மொனா., இலங்கை	5 C4		
அங்கோனா, இத்தாலி	25 K7		
அங்கோலா, ஆப்பிரிக்கா	37 E8		
அங்விவா (ஐ.அ.), வ.அமெரிக்கா	33 H3		
அசாம், இந்தியா	19 H4		
அசன்சால், மே.வ., இந்தியா	19 F5		



**அலம்பில்**

அலம்பில், முல்லை, இலங்கை 4 B1  
 அனாதைகேதர, குருநாகல், இலங்கை 5 B3  
 அம்பலாங்கொடை, காலி, இலங்கை 5 B4  
 அம்பர் கங்கை, இலங்கை 5 B3  
 அம்பலவலை, சமவெளி, இலங்கை 3 B4  
 அறுகம் குடா, இலங்கை 5 C4  
 அரி வட்டப் பாறை, மாலத்தீவுகள் 17 M11  
 அனகடா, தீவு, பி.வ.தீவுகள் (ஐ.அ.) 33 H3  
 அனடிர் வளைகுடா, ரஷ்யா 21 V3  
 அனடிர், ஆறு, ரஷ்யா 21 U3  
 அனடிர், ரஷ்யா 21 U3  
 அனடோலியா வளைகுடா, துருக்கி 20 C3  
 அனடோலியா (ஆசியா மைனர்), தீபகற்பம், துருக்கி 20 C3  
 அனந்தபூர், ஆ.பி., இந்தியா 19 D7  
 அனபார், ஆறு, ரஷ்யா 21 N2  
 அனவைதீவு, இலங்கை 3 A1  
 அனா, இராக் 20 E4  
 அனாம மலைகள், வானவால்-விழ்நாள் 23 E4  
 அனிவா முனை, ரஷ்யா 21 R5  
 அனொடோ பே, ஐமேக்கா 33 M7  
 அன் நாகிரியா, இராக் 20 F4  
 அன் நாய்ட் (பெரிய மணற் பாலைவனம்), ச.அரேபியா 20 D5  
 அன் நஜஃப், இராக் 20 E4  
 அன்காஸ், சீனா 22 E3  
 அன்சூர், சீனா 22 F3  
 அன்சி, சீனா 22 D2  
 அன்ஜூ, வடகிழியா 22 L7  
 அன்டானியோ, மடகால்கர் 37 H8  
 அன்டாலியா, துருக்கி 20 C3  
 அன்டிராஸ் தீவு, பஹாமாஸ் 33 E2  
 அன்ஸபா, அல்ஜீரியா 37 D3  
 அன்ஸூர்னா, மலை, நேபாளம் 17 C2  
 அன்யாஸ், சீனா 22 F3  
 அன்ஷான், சீனா 22 G2  
 அன்ஷான், சீனா 22 E4  
 அபகான், ரஷ்யா 21 L4  
 அபடான், இராக் 20 F4  
 அபர்ஷன் ஏரி, கனடா 25 G4  
 அபர்ஷன், ஐ.அ. 20 E7  
 அபா அஸ் குத், ச.அரேபியா 20 E7  
 அபா, ச.அரேபியா 20 E7  
 அபாரிரிங்கா, தீவு, கிரிபாடி 40 A6  
 அபி, சிகரம், நேபாளம் 17 B2  
 அபிண்டன், தெ.ஆப்பிரிக்கா 37 F9  
 அபிட்டுன், ஐமேக்கா 37 C6  
 அபிஸ்கோ, ஸ்வீடன் 25 L2  
 அபு, ராஜஸ்தான், இந்தியா 19 C4  
 அபு, ராஜஸ்தான், இந்தியா 19 C4  
 அபுஜா, நைஜீரியா 20 G6  
 அபுதாபி, ஐ.அ.எ. 36 T18  
 அபே ஏரி, ஜிபுடி-எத்தியோ. 37 F5  
 அபேஷே, சாட் 5 B4  
 அப்கெந், நுவரெலியா, இலங்கை 25 L4  
 அப்தல் கூர், பவளப் பாறை, ஏமன் 20 G8  
 அப்பலேசியன் மலைகள், ஐ.அ.கு. 27 B6  
 அப்பாட் பனித்திட்டி, அண்டார். 39 W5  
 அப்பினைன், மலைகள், இத்தாலி 24 K7  
 அப்புத்தளை, பதுளை, இலங்கை 5 B4  
 அப்புத்தளை, பதுளை, இலங்கை 5 B4  
 அம்பலவலை, நுவரெலியா, இலங்கை 5 B4  
 அம்பாந்தோட்டை, அம்பாந்த., இலங்கை 5 C4  
 அமராவதி, மகா., இந்தியா 19 D5  
 அமலான், ஆறு, ரஷ்யா 21 S3  
 அமாசியா, துருக்கி 20 D2  
 அமாயல் ஏரி, ஆஸ்திரேலியா 41 D4  
 அமாயி தீவுகள், ஜப்பான் 22 P11  
 அமாயி தீவு, ஜப்பான் 22 P11  
 அமிரன்ட் தீவுகள், சேஷெல்ஸ் 14 K10  
 அமிர்தசரஸ், பஞ்சாப், இந்தியா 19 C3  
 அமெரி பனித்திட்டி, அண்டார். 39 Q6  
 அமெரிக்கன் உயர்நிலம், அண்டார். 39 Q5  
 அமெரிக்கன் சமோவா (ஐ.அ.கு.), ஓசியா. 34 N10  
 அமெசான், ஆறு, பிரேசில் 30 E3  
 அமெசான் வடிதிலம், பிரேசில் 30 D3  
 அமோ, ஆறு, பூடான் 17 H5  
 அம்கா, ஆறு, ரஷ்யா 21 Q3  
 அம்கா, ஆறு, ரஷ்யா 21 Q4  
 அம்மெம், ரஷ்யா 21 H3  
 அம்ப்ர முனை, மடகால்கர் 36 H8  
 அம்பர்கிரீஸ் தீவு, பெலீஸ் 33 C3

அம்பாறை, அம்பாறை, இலங்கை 5 C3  
 அம்பர்சிக், ரஷ்யா 21 T3  
 அம்பர்சிக், ரஷ்யா 23 K8  
 அம்பர்சிக், ரஷ்யா 23 G6  
 அம்பர்சிக், ரஷ்யா 19 E5  
 அம்பர்சிக், ரஷ்யா 37 H9  
 அம்பர்சிக், ரஷ்யா 20 D4  
 அம்பர்சிக், ரஷ்யா 17 D3  
 அம்பர்சிக், ரஷ்யா 15 N5  
 அம்பர்சிக், ரஷ்யா 25 F5  
 அம்பர்சிக், ரஷ்யா 22 C3  
 அம்பர்சிக், ரஷ்யா 21 Q4  
 அம்பர்சிக், ரஷ்யா 23 L9  
 அம்பர்சிக், ரஷ்யா 23 C3  
 அம்பர்சிக், ரஷ்யா 10 G2  
 அம்பர்சிக், ரஷ்யா 15 L8  
 அம்பர்சிக், ரஷ்யா 24 S8  
 அம்பர்சிக், ரஷ்யா 20 F4  
 அம்பர்சிக், ரஷ்யா 36 F6  
 அம்பர்சிக், ரஷ்யா 20 E3  
 அம்பர்சிக், ரஷ்யா 30 E4  
 அம்பர்சிக், ரஷ்யா 33 Q10  
 அம்பர்சிக், ரஷ்யா 27 H6  
 அம்பர்சிக், ரஷ்யா 33 Q10  
 அம்பர்சிக், ரஷ்யா 19 H4  
 அம்பர்சிக், ரஷ்யா 17 E3  
 அம்பர்சிக், ரஷ்யா 37 G6  
 அம்பர்சிக், ரஷ்யா 3 B2  
 அம்பர்சிக், ரஷ்யா 25 L4  
 அம்பர்சிக், ரஷ்யா 33 D4  
 அம்பர்சிக், ரஷ்யா 20 E6  
 அம்பர்சிக், ரஷ்யா 20 E4  
 அம்பர்சிக், ரஷ்யா 21 F3  
 அம்பர்சிக், ரஷ்யா 20 F3  
 அம்பர்சிக், ரஷ்யா 25 R7  
 அம்பர்சிக், ரஷ்யா 25 L2  
 அம்பர்சிக், ரஷ்யா 22 E2  
 அம்பர்சிக், ரஷ்யா 19 E4  
 அம்பர்சிக், ரஷ்யா 27 M6  
 அம்பர்சிக், ரஷ்யா 27 M6  
 அம்பர்சிக், ரஷ்யா 25 P2  
 அம்பர்சிக், ரஷ்யா 21 K5  
 அம்பர்சிக், ரஷ்யா 22 E3  
 அம்பர்சிக், ரஷ்யா 19 H3  
 அம்பர்சிக், ரஷ்யா 24 L4  
 அம்பர்சிக், ரஷ்யா 27 D4  
 அம்பர்சிக், ரஷ்யா 27 E3  
 அம்பர்சிக், ரஷ்யா 27 E4  
 அம்பர்சிக், ரஷ்யா 19 D4  
 அம்பர்சிக், ரஷ்யா 21 N3  
 அம்பர்சிக், ரஷ்யா 19 C6  
 அம்பர்சிக், ரஷ்யா 34 G11  
 அம்பர்சிக், ரஷ்யா 14 X4  
 அம்பர்சிக், ரஷ்யா 40 A3  
 அம்பர்சிக், ரஷ்யா 39 X6  
 அம்பர்சிக், ரஷ்யா 27 G4  
 அம்பர்சிக், ரஷ்யா 37 F3  
 அம்பர்சிக், ரஷ்யா 21 N4  
 அம்பர்சிக், ரஷ்யா 21 P3  
 அம்பர்சிக், ரஷ்யா 20 D3  
 அம்பர்சிக், ரஷ்யா 20 E3  
 அம்பர்சிக், ரஷ்யா 20 F4  
 அம்பர்சிக், ரஷ்யா 20 F8  
 அம்பர்சிக், ரஷ்யா 20 F5  
 அம்பர்சிக், ரஷ்யா 20 H5  
 அம்பர்சிக், ரஷ்யா 20 H6  
 அம்பர்சிக், ரஷ்யா 20 G7  
 அம்பர்சிக், ரஷ்யா 20 E7  
 அம்பர்சிக், ரஷ்யா 37 E3  
 அம்பர்சிக், ரஷ்யா 20 F4  
 அம்பர்சிக், ரஷ்யா 20 F4  
 அம்பர்சிக், ரஷ்யா 37 F4  
 அம்பர்சிக், ரஷ்யா 37 F4  
 அம்பர்சிக், ரஷ்யா 20 F5  
 அம்பர்சிக், ரஷ்யா 37 F3  
 அம்பர்சிக், ரஷ்யா 20 E8  
 அம்பர்சிக், ரஷ்யா 20 F5  
 அம்பர்சிக், ரஷ்யா 20 D5  
 அம்பர்சிக், ரஷ்யா 20 E6  
 அம்பர்சிக், ரஷ்யா 20 G6  
 அம்பர்சிக், ரஷ்யா 20 D5  
 அம்பர்சிக், ரஷ்யா 20 E4  
 அம்பர்சிக், ரஷ்யா 20 E4

அல் ஹமது, பாலைவனம், ஜோர்டான்-ச.அரேபியா 20 D4  
 அல் ஹமது, பாலைவனம், ஜோர்டான்-ச.அரேபியா 20 F5  
 அல்கட்டுன், லிபியா 37 E4  
 அலஹாட், ச.அரேபியா 20 D5  
 அலஹாட், ச.அரேபியா 37 D3  
 அலஹாட், ச.அரேபியா 37 C4  
 அலஹாட், ச.அரேபியா 22 E1  
 அலஹாட், ச.அரேபியா 36 H7  
 அலஹாட், ச.அரேபியா 31 E3  
 அலஹாட், ச.அரேபியா 21 P4  
 அலஹாட், ச.அரேபியா 21 P4  
 அலஹாட், ச.அரேபியா 22 C2  
 அலஹாட், ச.அரேபியா 22 C3  
 அலஹாட், ச.அரேபியா 28 K6  
 அலஹாட், ச.அரேபியா 25 M7  
 அலஹாட், ச.அரேபியா 21 J5  
 அலஹாட், ச.அரேபியா 21 U4  
 அலஹாட், ச.அரேபியா 20 D3  
 அலஹாட், ச.அரேபியா 19 D4  
 அலஹாட், ச.அரேபியா 18 E3  
 அலஹாட், ச.அரேபியா 5 B4  
 அலஹாட், ச.அரேபியா 22 Q10  
 அலஹாட், ச.அரேபியா 5 B3  
 அலஹாட், ச.அரேபியா 4 B2  
 அலஹாட், ச.அரேபியா 4 B2  
 அலஹாட், ச.அரேபியா 5 A4  
 அலஹாட், ச.அரேபியா 21 E5  
 அலஹாட், ச.அரேபியா 40 H4  
 அலஹாட், ச.அரேபியா 20 F6  
 அலஹாட், ச.அரேபியா 20 F4  
 அலஹாட், ச.அரேபியா 20 F3  
 அலஹாட், ச.அரேபியா 20 D4  
 அலஹாட், ச.அரேபியா 33 B4  
 அலஹாட், ச.அரேபியா 21 F5  
 அலஹாட், ச.அரேபியா 21 J4  
 அலஹாட், ச.அரேபியா 37 G5  
 அலஹாட், ச.அரேபியா 37 G4  
 அலஹாட், ச.அரேபியா 37 G4  
 அலஹாட், ச.அரேபியா 5 B5  
 அலஹாட், ச.அரேபியா 27 E4  
 அலஹாட், ச.அரேபியா 36 F10  
 அலஹாட், ச.அரேபியா 24 Q5  
 அலஹாட், ச.அரேபியா 37 C3  
 அலஹாட், ச.அரேபியா 37 D5  
 அலஹாட், ச.அரேபியா 25 D2  
 அலஹாட், ச.அரேபியா 30 B3  
 அலஹாட், ச.அரேபியா 37 G6  
 அலஹாட், ச.அரேபியா 19 D4  
 அலஹாட், ச.அரேபியா 34 K14  
 அலஹாட், ச.அரேபியா 34 L12  
 அலஹாட், ச.அரேபியா 28 K7  
 அலஹாட், ச.அரேபியா 27 L1  
 அலஹாட், ச.அரேபியா 28 E3  
 அலஹாட், ச.அரேபியா 24 L3  
 அலஹாட், ச.அரேபியா 21 L4  
 அலஹாட், ச.அரேபியா 36 H8  
 அலஹாட், ச.அரேபியா 21 M4  
 அலஹாட், ச.அரேபியா 24 G6  
 அலஹாட், ச.அரேபியா 31 C7  
 அலஹாட், ச.அரேபியா 37 G5  
 அலஹாட், ச.அரேபியா 22 R9  
 அலஹாட், ச.அரேபியா 22 R9  
 அலஹாட், ச.அரேபியா 20 E6  
 அலஹாட், ச.அரேபியா 31 E5  
 அலஹாட், ச.அரேபியா 20 D3  
 அலஹாட், ச.அரேபியா 36 E6  
 அலஹாட், ச.அரேபியா 37 B4  
 அலஹாட், ச.அரேபியா 33 E5  
 அலஹாட், ச.அரேபியா 24 K6  
 அலஹாட், ச.அரேபியா 37 G5  
 அலஹாட், ச.அரேபியா 27 G3  
 அலஹாட், ச.அரேபியா 4 B2  
 அலஹாட், ச.அரேபியா 4 A2  
 அலஹாட், ச.அரேபியா 27 H3  
 அலஹாட், ச.அரேபியா 5 A3  
 அலஹாட், ச.அரேபியா 4 B3  
 அலஹாட், ச.அரேபியா 21 J5  
 அலஹாட், ச.அரேபியா 30 C4  
 அலஹாட், ச.அரேபியா 18 C8  
 அலஹாட், ச.அரேபியா 25 M8  
 அலஹாட், ச.அரேபியா 20 H6

ஆர்லேயான், அல்ஜீரியா 37 C4  
 ஆர்லேயான், அல்ஜீரியா 19 D6  
 ஆர்லேயான், அல்ஜீரியா 19 D7  
 ஆர்லேயான், அல்ஜீரியா-மாலி 36 D5  
 ஆர்லேயான், அல்ஜீரியா 19 D6  
 ஆர்லேயான், அல்ஜீரியா 23 F7  
 ஆர்லேயான், அல்ஜீரியா 28 E3  
 ஆர்லேயான், அல்ஜீரியா 24 H7  
 ஆர்லேயான், அல்ஜீரியா 5 B3  
 ஆர்லேயான், அல்ஜீரியா 18 D8  
 ஆர்லேயான், அல்ஜீரியா 18 D8  
 ஆர்லேயான், அல்ஜீரியா 4 B1  
 ஆர்லேயான், அல்ஜீரியா 25 G6  
 ஆர்லேயான், அல்ஜீரியா 25 J3  
 ஆர்லேயான், அல்ஜீரியா 36 C4  
 ஆர்லேயான், அல்ஜீரியா 27 P5  
 ஆர்லேயான், அல்ஜீரியா 37 H8  
 ஆர்லேயான், அல்ஜீரியா 34 L13  
 ஆர்லேயான், அல்ஜீரியா 33 H3  
 ஆர்லேயான், அல்ஜீரியா 33 H3  
 ஆர்லேயான், அல்ஜீரியா 37 H8  
 ஆர்லேயான், அல்ஜீரியா 27 N5  
 ஆர்லேயான், அல்ஜீரியா 31 C5  
 ஆர்லேயான், அல்ஜீரியா 25 H5  
 ஆர்லேயான், அல்ஜீரியா 34 E11  
 ஆர்லேயான், அல்ஜீரியா 36 H8  
 ஆர்லேயான், அல்ஜீரியா 37 D7  
 ஆர்லேயான், அல்ஜீரியா 31 G6  
 ஆர்லேயான், அல்ஜீரியா 37 E4  
 ஆர்லேயான், அல்ஜீரியா 37 H6  
 ஆர்லேயான், அல்ஜீரியா 23 J4  
 ஆர்லேயான், அல்ஜீரியா 34 M10  
 ஆர்லேயான், அல்ஜீரியா 33 G5  
 ஆர்லேயான், அல்ஜீரியா 23 K6  
 ஆர்லேயான், அல்ஜீரியா 15 L6  
 ஆர்லேயான், அல்ஜீரியா 31 E2  
 ஆர்லேயான், அல்ஜீரியா 21 H6  
 ஆர்லேயான், அல்ஜீரியா 39 W5  
 ஆர்லேயான், அல்ஜீரியா 27 J2  
 ஆர்லேயான், அல்ஜீரியா 22 R9  
 ஆர்லேயான், அல்ஜீரியா 28 S3  
 ஆர்லேயான், அல்ஜீரியா 41 N7  
 ஆர்லேயான், அல்ஜீரியா 25 H5  
 ஆர்லேயான், அல்ஜீரியா 31 C4  
 ஆர்லேயான், அல்ஜீரியா 25 J7  
 ஆர்லேயான், அல்ஜீரியா 5 C3  
 ஆர்லேயான், அல்ஜீரியா 36 D5  
 ஆர்லேயான், அல்ஜீரியா 31 G4  
 ஆர்லேயான், அல்ஜீரியா 30 E3  
 ஆர்லேயான், அல்ஜீரியா 31 F4  
 ஆர்லேயான், அல்ஜீரியா 30 E2  
 ஆர்லேயான், அல்ஜீரியா 36 E9  
 ஆர்லேயான், அல்ஜீரியா 21 G5  
 ஆர்லேயான், அல்ஜீரியா 21 H5  
 ஆர்லேயான், அல்ஜீரியா 33 G5  
 ஆர்லேயான், அல்ஜீரியா 18 C4  
 ஆர்லேயான், அல்ஜீரியா 31 C2  
 ஆர்லேயான், அல்ஜீரியா 19 F4  
 ஆர்லேயான், அல்ஜீரியா 30 E3  
 ஆர்லேயான், அல்ஜீரியா 31 C4  
 ஆர்லேயான், அல்ஜீரியா 31 D3  
 ஆர்லேயான், அல்ஜீரியா 23 L9  
 ஆர்லேயான், அல்ஜீரியா 31 E4  
 ஆர்லேயான், அல்ஜீரியா 33 F4  
 ஆர்லேயான், அல்ஜீரியா 37 G7  
 ஆர்லேயான், அல்ஜீரியா 25 J4  
 ஆர்லேயான், அல்ஜீரியா 31 C4  
 ஆர்லேயான், அல்ஜீரியா 22 E2  
 ஆர்லேயான், அல்ஜீரியா 23 L8  
 ஆர்லேயான், அல்ஜீரியா 27 L6  
 ஆர்லேயான், அல்ஜீரியா 22 F1  
 ஆர்லேயான், அல்ஜீரியா 39 L1  
 ஆர்லேயான், அல்ஜீரியா 24 G4  
 ஆர்லேயான், அல்ஜீரியா 33 G4  
 ஆர்லேயான், அல்ஜீரியா 25 R7  
 ஆர்லேயான், அல்ஜீரியா 31 C8  
 ஆர்லேயான், அல்ஜீரியா 20 D2  
 ஆர்லேயான், அல்ஜீரியா 34 D3  
 ஆர்லேயான், அல்ஜீரியா 23 J5  
 ஆர்லேயான், அல்ஜீரியா 21 F5  
 ஆர்லேயான், அல்ஜீரியா 10 E2  
 ஆர்லேயான், அல்ஜீரியா 25 H6



**ஆர்ஷா**

ஆர்ஷா, பெலாருஸ் 21 E4  
ஆர்ஸ்க், ரஷ்யா 21 G4  
ஆர்ஷாஸ், டென். 25 K4  
ஆர்ஷா, ஆறு, வெனி. 33 G5  
ஆல்புதே, கேரளம், இந்தியா 19 D8  
ஆலாக்ஷியாஸ், பிரேசில் 31 G4  
ஆலாஸ் ஸ்டார், மலேசியா 23 E6  
ஆலாஹ்வலா, கா.ரீகா 33 D4  
ஆலிபாண்டே, ஸ்பெயின் 25 G8  
ஆலெசுன், நார்வே 25 J3  
ஆலோர், தீவு, இந்தோ. 23 J9  
ஆல் ஸ்டூப், பா.சோவை, மாரிடே. 36 C4  
ஆல் ஸ்டூப், பாவைவளம், மாலி-மாரிடே. 36 C4  
ஆல்கா, ரஷ்யா 21 Q5  
ஆல்கோவா விரிகுடா, தெ.ஆப்பிரிக்கா 36 F10  
ஆல்ஹீன், கியூபா 33 E2  
ஆல்டா, நார்வே 25 M2  
ஆல்டே, மங்கோ. 22 D2  
ஆல்பனி, ஆறு, கனடா 27 M4  
ஆல்பனி, ஆஸ்திரீ. 34 E12  
ஆல்பனி, ஐ.அ.கு. 28 N5  
ஆல்பர் ஏரி, யுகாண்டா-ஐ.கா.குடியரசு 36 G6  
ஆல்பர்க், டென். 25 J4  
ஆல்பர்ஸ், மலைகள், ஐரோப்பா 24 J6  
ஆல்மோயா, ஸ்பெயின் 25 G8  
ஆல்வாசேடே, ஸ்பெயின் 25 H8  
ஆவஸ் தீவு, வெனி. 33 G4  
ஆவாருவா, குக் தீவுகள் (நியூசி.) 34 P11  
ஆவாஸ், இரான் 20 F4  
ஆலூனா, பிரேசில் 31 D3  
ஆஷ் ஷிபர், ஏமன் 20 F8  
**ஆஷ்கபாட்**, துருக்மெனிஸ்தான். 21 G6  
ஆஷ்பாட்ஸ், ஆறு, ஆஸ்திரீ. 34 B4  
ஆஸா, சிகரம், ஆஸ்திரீ. 34 E6  
ஆஸ்டர்சண்ட், ஸ்வீடன் 25 K3  
ஆஸ்டர் ஏரி, ஆஸ்திரீ. 34 B4  
ஆஸ்டர், ஐ.அ.கு. 28 L6  
**ஆஸ்திரியா**, ஐரோப்பா 25 K6  
ஆஸ்திரேலிய தலைநகர்ப் பகுதி, ஆஸ்திரீ. 34 H12  
ஆஸ்திரேலியன் ஆல்பர்ஸ், மலைகள், ஆஸ்திரீ. 34 E5  
**ஆஸ்திரேலியா**, ஓசியா. 34 F11  
**ஆஸ்வோ**, நார்வே 25 K3  
ஆஸ்வேலோ தீபகற்பம், பனாமா 33 D5  
ஆஸ்கார் மலைகள், அல்ஜீரியா 36 D4  
ஆஸ்புரவான், நைஜர் 37 D5  
ஆஸ்கா, ரஷ்யா 21 K3  
ஆஸ்கெ, சிலி 31 C5  
ஆசாங், சீனா 22 F3  
ஆசெபல்வா மலையடுக்குத் தொடர், நிகரா. 33 C4  
ஆசிரோ, ஐ.கா.குடியரசு 37 F6  
ஆடங்கொடை, இரத்தின., இலங்கை 5 B4  
ஆடாநகர், அரு.பி., இந்தியா 19 H4  
ஆடாசி, ம.பி., இந்தியா 19 D5  
ஆண்டுகிரீகா, ஆறு, ரஷ்யா 21 R2  
ஆண்டியானாப்பொலிஸ், ஐ.அ.கு. 28 M6  
**ஆந்தாஸி**, ஐரோப்பா 25 K7  
**ஆந்தியா**, ஆசியா 19  
ஆந்தியப் பெருங்கடல் 41 N6  
ஆந்திரா முனை, இந்தியா 18 H9  
ஆந்திராவதி, ஆறு, இந்தியா 18 E6  
ஆந்து சமுத்திரம் 3 C4  
ஆந்து குஷ், மலைகள், ஆப்கானிஸ்தான். 14 L6  
ஆந்தூர், ம.பி., இந்தியா 19 C5  
ஆந்தோ-சீனா தீபகற்பம், ஆசியா 23 F5  
**ஆந்தோஸீசியா**, ஆசியா 23 G9  
ஆனலுவை, மாத்தளை, இலங்கை 4 B3  
ஆனாசி ஏரி, ஃபின். 24 N2  
ஆனாசி, ஃபின். 25 N2  
ஆனிபோலு, துருக்கி 20 C2  
ஆனிவிக்க, கனடா 28 G3  
ஆன் சலா, அல்ஜீரியா 37 D4  
ஆன் மலைகள், சீனா 22 E2  
ஆன் ஆறு, ஐரோப்பா 24 K6  
ஆன்சான், தெ.கொரியா 22 L7  
ஆன்சாவன், சீனா 22 E3  
ஆன்டால்ஸ், ஆறு, ஸ்வீடன் 24 K3  
ஆன்யாபென, மொசாம்ப. 37 G9  
ஆன்வர்காங்கி, நியூசி. 34 K13  
ஆன்ஸ்புருக், ஆஸ்திரியா 25 G4  
ஆன்ஸ்புருக், ஆஸ்திரியா 25 K6  
ஆப்பாசுமுலை, குருநாகல், இலங்கை 5 B3

இபாடான், நைஜீரியா 37 D6  
இபின், சீனா 22 E4  
இமாசலப் பிரதேசம், இந்தியா 19 D2  
இமாபாரி, ஜப்பான் 22 Q10  
இமி, எத்தியோ. 37 H6  
**இம்பாபான்**, ஸ்வானி. 37 G9  
இம்பால், மணிப்பூர், இந்தியா 19 H4  
இம்புஜி-மாயி, ஐ.கா.குடியரசு 37 F7  
இம்துவை, காலி, இலங்கை 5 B4  
இயாசி ஏரி, டான்சா. 36 S20  
இரணைஇலுப்பைக்குளம், மன்னார், இலங்கை 4 B2  
இரணைமடு, முல்லை., இலங்கை 4 B1  
இரியயக்குளம், முல்லை., இலங்கை 4 B1  
இரத்தோட்டை, மாத்தளை, இலங்கை 5 B3  
இரத்தமகனாவை, அதுராத்த., இலங்கை 4 B2  
இரத்தமலே, அதுராத்த., இலங்கை 4 B2  
இரத்தினபுரி, இரத்தின., இலங்கை 5 B4  
இரணைமடுக்குளம், இலங்கை 3 B1  
இராக்க, ஆசியா 20 E4  
இராசகலை, இரத்தின., இலங்கை 5 B4  
இராசர் அணை, தீவுகள், இலங்கை 3 A1  
இராசநாதபுரம், இந்தியா 2 B3  
இராசர் பீடபூமி, இரான் 20 G4  
இராசர், ஆசியா 20 G4  
இராசன்ஷார், இரான் 20 J5  
இராசேஸ்வரம், தமிழ்நாடு, இந்தியா 19 D8  
இராஜாங்கனை நீர்த்தேக்கம், இலங்கை 3 B2  
இரிங்கா, டான்சா. 37 G7  
இரிமொ முனை, ஜப்பான் 22 R9  
இரியோமொடி, தீவு, ஜப்பான் 22 P11  
இரிஸ்ட், ரஷ்யா 21 M4  
இரிஷ், ஆறு, ரஷ்யா 21 H4  
இரிபித், ஜோர்டான் 20 D4  
இரிபிஸ், இராக் 20 E3  
இல்மென் ஏரி, ரஷ்யா 24 P4  
**இலங்கை**, ஆசியா 4 & 5  
இலங்காள், பிலிப். 23 J4  
இலாம், நேபாளம் 17 E3  
இலிஸ்டா, ரஷ்யா 25 R6  
இலீகாள், பிலிப். 23 J6  
இலுத்திரா தீவு, பஹாமாஸ் 33 E1  
இலெட்ஸ், ரஷ்யா 25 Q5  
இலெபோ, ஐ.கா.குடியரசு 37 F7  
இலேய்வா, பிலிப். 23 J5  
இல்லாம்பு, சிகரம், பொலினீசியா 30 D4  
இலாகி, ஜப்பான் 22 R10  
இலாவா, ரஷ்யா 25 R4  
இலீசா, தீவு, ஸ்பெயின் 24 H8  
இளமருதன்குளம், வவுனியா, இலங்கை 4 B2  
இறக்கக்கண்டி, திருகோண., இலங்கை 4 C2  
இறம்பேவை, அதுராத்த., இலங்கை 4 B2  
இறம்பொடை, ஊவரெலியா, இலங்கை 5 B3  
இறாகம், கம்பஹா, இலங்கை 5 A3  
இறக்குவானை, இரத்தின., இலங்கை 5 B4  
இஷிம், ஆறு, ரஷ்யா 21 H4  
இஷிக் ஏரி, கிரீக்கிஸ். 21 J5  
இஸெஸ்க், ரஷ்யா 21 G4  
இஸ்பஹான், இரான் 20 G4  
இஸ்கென்டெருன், துருக்கி 20 D3  
இஸ்தான்புல், துருக்கி 25 N7  
இஸ்பாட்டா, துருக்கி 20 C3  
இஸமிர், துருக்கி 20 B3  
இனிமேலியா கால்வாய், எகிப்து 36 N14  
இஸ்பாட்டா, ஆசியா 20 C4  
**இஸ்லாமாபாத்**, பாகிஸ்தான். 15 M6  
இஹவன்ஜிப்போலு வட்டப் பாறை, மாலத் தீவுகள் 17 M9  
இஹாசி, மடகாஸ்கர் 37 H9  
ஈகா, பெரு 31 C4  
ஈக்காஸ், பெரு 31 C3  
ஈக்கா பாவைவளம், அல்ஜீரியா-மாரிடே. 36 C4  
ஈசுலாஹா நீர்வீழ்ச்சி, ஆர்ஜென். - பிரேசில் 30 E5  
**ஈக்வடார்**, தெ.அமெரிக்கா 31 C3  
**ஈக்வடோரியல் கிஸி**, ஆப்பிரிக்கா 37 D6  
ஈசான, பிரேசில் 31 D2  
ஈசுப்பூதர், ஐஸ்லாந்து 25 C2  
ஈசாவாய் ஏரி, குவாத. 33 C3  
ஈசன், சீனா 22 G2  
ஈசியன் கடல், கிரீஸ்-துருக்கி 24 M8  
ஈடரப் தீவு, ரஷ்யா 21 R5

ஈடாய்நா, பிரேசில் 31 E3  
ஈட்டா, கிரீன்.(டென்.) 28 N2  
ஈனிங், சீனா 22 C2  
ஈபா, மலேசியா 23 E7  
ஈபே, கனடா 20 E8  
ஈராசு, எரிமலை, கா.ரீகா 33 D4  
ஈரி ஏரி, கனடா-ஐ.அ.கு. 27 M5  
ஈரந்பெரியகுளம், வவுனியா, இலங்கை 4 B2  
ஈரோடு, இந்தியா 2 A2  
ஈலாத், இஸ்ரேல் 20 C5  
ஈல், ஆறு, காலாக்க.-சீனா 21 J5  
ஈலைவூஸ், பிரேசில் 31 G4  
ஈல், சோமாலி. 37 H6  
ஈலார்டர், ஈக்வடார் 31 D2  
ஈஸ்டர் தீவு, சிலி 40 C7  
ஈஸ்ட்மேன், ஆறு, கனடா 27 N4  
ஈஃபா, ரஷ்யா 21 G4  
உக்கக்ல்தோட்டை, இரத்தின., இலங்கை 5 B4  
உக்குவெலை, மாத்தளை, இலங்கை 5 B3  
உக்டா, ரஷ்யா 21 G3  
உக்டேரேன், ஐரோப்பா 24 P6  
உக்டேன், சமவெனி, உக்டேன் 5 C4  
உகந்தை, அம்பாறை, இலங்கை 3 C4  
உகந்தைக் குடா, இலங்கை 27 N3  
உக்கோ தீபகற்பம், கனடா 27 R9  
உக்கோ விரிகுடா, கனடா 22 P3  
உசியரா விரிகுடா, ஜப்பான் 23 H9  
உசுஜுமினி, ம.பி., இந்தியா 19 C5  
உடப்பு, புத்தளம், இலங்கை 5 A3  
உடுகம், கருத்துறை, இலங்கை 5 B4  
உடவளவை நீர்த்தேக்கம், இலங்கை 3 B4  
உடான் தான், தாய். 23 E4  
உடரஃப் மலை, ஆஸ்திரீ. 34 D4  
உடர்ஸ் ஏரி, ஆஸ்திரீ. 34 D3  
உடர்ஸ் ஏரி, கனடா 27 L5  
உடுப்பத்தாவை, குருநாகல், இலங்கை 5 A3  
உதகமண்டலம், தமிழ்நாடு, இந்தியா 19 D8  
உதயபூர், ராஜஸ்தான், இந்தியா 19 D3  
உதராபிரசல், இந்தியா 19 D3  
உத்திரப் பிரதேசம், இந்தியா 19 D4  
உந்துகொடை, கோவை, இலங்கை 5 B3  
உப்பாறு ஏரி, இலங்கை 3 C2  
உபம்பா ஏரி, ஐ.கா.குடியரசு 36 F7  
உபான் ராஜஸ்தான், தாய். 23 E4  
உம் செய்த், கதார் 20 G6  
உம்டாடா, தெ.ஆப்பிரிக்கா 37 F10  
உயர் அட்லஸ், மலைகள், மொரா. 36 C3  
உயர் பீடபூமி, அல்ஜீரியா 36 C3  
உயர் வெல்ட், சமவெனி, தெ.ஆப்பிரிக்கா 36 F9  
உயி மலைகள், சீனா 22 F4  
உயிவங்குளம், மன்னார், இலங்கை 4 A2  
உருகுவே, ஆறு, தெ.அமெரிக்கா 30 E5  
உருகுவே, தெ.அமெரிக்கா 31 E6  
உருப், தீவு, ரஷ்யா 21 S5  
உருக்கி, சீனா 22 C2  
உஃபா, துருக்கி 20 D3  
உக்ரென், உஸ்பெகிஸ்தான். 15 L5  
உக்ரியா ஏரி, இரான் 20 F3  
உலன் பட்டோர், மங்கோ. 22 E2  
உலங்காஸ், ஆஸ்திரீ. 34 J12  
உலன்ஸ் ஏரி, கனடா 27 K4  
உலாங்கொம், மங்கோ. 22 D1  
உலியாஸ் மலைகள், சீனா 22 E4  
உலியாஸ்டே, மங்கோ. 22 D2  
உலுஞ்சர், ஆறு, சீனா 22 C2  
உல்காசி, தெ.கொரியா 22 L7  
உல்காஸ்ட், ரஷ்யா 21 F4  
உல்காஸ்டர், மகா., இந்தியா 19 C6  
உலிஸ் ஏரி, மங்கோ. 22 D1  
உலிஸ்சை, மட்டக்., இலங்கை 5 C3  
உலிஸ்சைக் குளம், துருக்கி 3 C3  
உலி மலை, சீனா 22 E5  
உல்குதார், துருக்கி 20 B2  
உஸ்டர், தெ.ஆப்பிரிக்கா 37 E10  
உஸ்டர் கம்சாட்டி, ரஷ்யா 21 T4  
உஸ்பெகிஸ்தான், ஆசியா 21 H5  
உஹானை, அம்பாறை, இலங்கை 5 C3  
உஹா, சீனா 22 E4  
உஹா, சீனா 30 C3  
உஹா, சீனா 21 Q5

உஹா, சீனா-குவாத. - மெக்சிகோ 33 B3  
உஹி, டான்சா. 37 F7  
உஹை மலை, சீனா 22 G11  
உஹைட்டா, ஆஸ்திரீ. 34 F3  
உஹைலீக், கிரீன்.(டென்.) 28 P2  
உஹோலா தீவு, மெ.சமோவா 34 J3  
உஹோலக், கிரீன்.(டென்.) 28 P2  
உஹெ, ஆறு, ஸ்வீடன் 24 L3  
உஹெமெயா, ஸ்வீடன் 25 M3  
உஹ் காவற்றுறை, யாழ்., இலங்கை 4 A1  
உஹுக்வாயானா, பிரேசில் 31 E5  
உஹான்ஹை, ரஷ்யா 21 M4  
உஹிதி வட்டப்பாறை, மைக்ரோ. 23 N6  
உஹா மாகாணம், இலங்கை 5 C3  
உஹா வடிதிலம், இலங்கை 3 C3  
உஹே, சீனா 22 E3  
உஹுப்பொலை, கம்பஹா, இலங்கை 5 B3  
உஹுனி, பதுளை, இலங்கை 5 C3  
உஹவட்டுணை, காலி, இலங்கை 5 B4  
உஹுபொக்கை, மாத்தளை, இலங்கை 5 B4  
உஹ் உட் பீடபூமி, கானாக்க.- உஸ்பெகிஸ்தான். 21 G5  
உஹ் காமெனொகார்ட், காலாக்க. 21 K4  
உஹ் டூட், ரஷ்யா 21 M4  
உஹ்பாயாடா கணவாய், ஆர்ஜென். 30 C6  
உஹ்வாயா, ஆர்ஜென். 31 D8  
உஹுளான், சீனா 22 F3  
உஹிப்பிரிக்கா 37 F4  
உஹிபியன் குப்புறு, பதுளை, இலங்கை 5 C3  
உஹுமா சிறுகுடா, பஹாமாஸ் 33 E2  
உஹமான்ட் சிகரம், நியூசி. 34 H5  
உஹோயா, கருத்துறை, இலங்கை 5 B4  
உஹகானோ முனை, பிலிப். 23 J4  
உஹகானோ, தீவு, இந்தோ. 23 E9  
உஹென், ஜெர்மனி 25 J5  
உஹெர், ஐ.அ.கு. 25 G5  
உஹ் டாம், குடான் 27 G5  
உஹ் டெலா, குடான் 37 G5  
உஹ், எரிடீரியா 37 G5  
உஹ் டிகிரி கால்வாய், இந்தியா 18 C9  
உஹ்னா, எரிமலை, இத்தாலி 24 K8  
உஹ்மன்டன், கனடா 28 J4  
உஹ்ரெக்கியன் நுரு, மலைகள், மங்கோ. 22 D2  
உஹ்ரட் ஏரி, யுகாண்டா-ஐ.கா.குடியரசு 36 F6  
உஹ்ரட்ஸ் பீடபூமி, ஐ.அ.கு. 27 K6  
உஹ்ரெயோப்பிய உயர்நிலம், எத்தியோ. 36 G5  
**உஹ்ரெயோப்பியா**, ஆப்பிரிக்கா 37 G6  
உஹ்ராவை, அதுராத்த., இலங்கை 4 B2  
உஹாசு, நைஜீரியா 37 D6  
உஹ்லீடா வட்டப்பாறை, மாத்தீவுகள் 34 K7  
உஹ்லெய்ட்டர் விரிகுடா, ஆஸ்திரீ. 34 D5  
உஹ்லிப்பிராந்து, அன்டார். 39 P6  
உஹ்லிப்பிரா தீவு, கிரியாடி 34 M9  
உஹ்லிபு, யுகாண்டா 37 G6  
உஹ்லே, இந்தோ. 23 J8  
உஹ்லே, சீனா 22 G3  
உஹ்ரே ரீயாஸ், சதுப்புநிலம், ஆர்ஜென். 25 E6  
உஹ்ரே ஏரி, சீனா 22 C2  
உஹ்பா, ஆறு, காலாக்க. 21 G5  
உஹ்பிவிப்பிட்டிய, இரத்தின., இலங்கை 5 B4  
**உஹ்ரிடீரியா**, ஆப்பிரிக்கா 37 G5  
உஹ்ரிஸ் சிகரம், அன்டார். 39 T5  
உஹ்ரிமலைத் தீவுகள், ஜப்பான் 23 N3  
உஹ்ரிமலைத் தீவு, இலங்கை 3 B1  
உஹ்ரிவி, துருக்கி 20 C2  
உஹ்ரிஹான்ட், சீனா 22 F2  
**உஹ்ரிவான்**, ஆர்ஜெனியா 21 F5  
உஹ்ரிவான் சிகரம், துருக்கி 20 D3  
உஹ்ரிவெட், மங்கோ. 22 E2  
உஹ்ர்ஸ், ம.தொடர், செ.குடியரசு-ஜெர்மனி 24 K5  
உஹ்ரிவான், கேரளம், இந்தியா 19 D8  
உஹ்ரிவான், மெக்சிகோ 28 J7  
உஹ்ரிவான், துருக்கி 20 D3  
உஹ்ரிவான், துருக்கி 20 E3  
உஹ்ரிவான், பொலன்., இலங்கை 5 C3  
உஹ்ரிவான், துருக்கி 20 D3  
உஹ்ரிவான், துருக்கி 34 H2  
உஹ்ரிவான், துருக்கி 37 F5  
உஹ்ரிவான், துருக்கி 37 B4  
உஹ்ரிவான், எகிப்து 37 F3



**எல் ஓபெட்**

எல் ஓபெட், குடான் 37 G5  
எல் கார்கா, பா.சோலை, எகிப்து 36 G4  
எல் கீலா, எகிப்து 37 G3  
**எல் சால்வடார்**, வ.அமெரிக்கா 33 C4  
எல் பசோ, ஐ.அ.கு. 28 K6  
எல் பியூம், எகிப்து 37 G4  
எல் பின்யா, எகிப்து 37 G4  
எல் பீர்லி, எரிமலை, பெரு 30 C4  
எல் மொகல்த், குடான் 37 F5  
எல்காள் சிகரம், கென்யா-யுகாண்டா 36 G6  
எல்கோலியா, அல்ஜீரியா 37 D3  
எல்பர்ட் சிகரம், ஐ.அ.கு. 27 K6  
எல்பிட்டிய, காலி, இலங்கை 5 B4  
எல்புரஸ் சிகரம், ரஷ்யா 21 F5  
எல்புரஸ் மலைகள், இராள் 20 G3  
எல்பெ, ஆறு, ஜெர்மனி 24 J5  
எல்வ, பதுளை, இலங்கை 5 C4  
எல்வோண்டை, கனடா 28 J3  
எல்வோஸ்டோன், ஆறு, ஐ.அ.கு. 27 K5  
எல்வோண்டை கனவாய், கனடா 27 J4  
எல்வீரீ தீவு, கனடா 27 L1  
எல்வெர்லாந்த் மலைகள், அண்டார்சு. 39 X5  
எல்வெர்லாந்த்லாந்து, அண்டார்சு. 39 X5  
எவரெஸ்ட், சிகரம், நேபாளம் 17 E2  
எழுவைத் தீவு, இலங்கை 3 A1  
எறந்தக்கடை, அந்ராத், இலங்கை 4 B2  
எஸ்கிர்லென், துருக்கி 20 C3  
எஸ்கொயல், ஆர்ஜென். 23 C7  
எஸ்க்விபா, ஆறு, கயானா 30 E2  
எஸ்டகார்டோ சமவெளி, ஐ.அ.கு. 27 K6  
**எஸ்டோனியா**, ஐரோப்பா 25 M4  
எஸ்பியார்க், டென். 25 J4  
எஸ்பெரன்ஸ், ஆஸ்திர. 34 F12  
எஸ்பெரால்டால், ஈக்வடார் 31 C2  
எஹெரூவேவை, குருநாகல், இலங்கை 4 B3  
ஏக்நாசியான், பராகுவே 31 E5  
ஏஞ்சல் தீர்வீச்சி, வெனி. 30 D2  
ஏடன் வளைகுடா, ஆசியா-ஆப்பிரிக்கா 20 F8  
ஏடன், ஏமன் 24 F8  
ஏட்ரியாடிக் கடல், ம.கடல் 20 K7  
ஏப்ரோ, ஆறு, ஸ்பெயின் 24 G7  
**ஏமன்**, ஆசியா 20 F7  
ஏமி கூசி, மலை, சாட் 36 E5  
ஏய்ஸ்க், ரஷ்யா 25 Q6  
ஏர் ஏரி, ஆஸ்திர. 34 D4  
ஏர் தீப, ஆஸ்திர. 34 D5  
ஏலமலைக் குன்றுகள், இந்தியா 18 D8  
ஏறாவூர், மட்டக்., இலங்கை 5 C3  
ஏஸ்கொவால், பனாமா 33 T2  
ஏஸ்டெட், நிகரா. 33 C14  
ஏஸ்பீரிட்ரோ சான்டோ, தீவு, வளாது 34 G3  
**ஐக்கிய அமெரிக்க குடியரசு**, வ.அமெரிக்கா 28 H5  
**ஐக்கிய அரசு**, ஐரோப்பா 25 E4  
**ஐக்கிய அரபு எமிரேட்ஸ்**, ஆசியா 20 G6  
ஐலாட், யிரோம், இந்தியா 19 H5  
ஐலன், துருக்கி 20 B3  
ஐபீரியன் தீபகற்பம், போர்ச்சு.-ஸ்பெயின் 24 F7  
ஐயோனியன் கடல், ம.கடல் 24 L8  
ஐயோனியன் தீவுகள், கிரீஸ் 24 M8  
ஐராவதி முகத்துவாரம், மயன். 23 C4  
ஐராவதி, ஆறு, மயன். 23 D3  
ஐரீஷ் கடல், ஐ.அ.-அயர். 24 F5  
ஐரி கடற்கரை, ஐரி கோஸ்ட் 36 C6  
**ஐவரி கோஸ்ட்**, ஆப்பிரிக்கா 25 C6  
ஐஸ்பர்லாந்து, ஐரோப்பா 27 D3  
ஐகாகி, ஜப்பான் 22 Q10  
ஐகாயமா, ஜப்பான் 22 Q10  
ஐகி தீவுகள், ஜப்பான் 22 Q10  
ஐகினாவா, தீவு, ஜப்பான் 22 P11  
ஐகினாவா, தீவுகள், ஜப்பான் 22 P11  
ஐசுஷி தீவு, ஜப்பான் 22 Q9  
ஐகொவங்கோ சதுப்புநிலம், போட்ஸ். 24 F8  
ஐகொவே, ஆறு, காபூன் 36 E7  
ஐகோஸ்ட் கடல், ரஷ்யா 21 R4  
ஐகோஸ்ட், ரஷ்யா 15 U4  
ஐக்ஷோமா சிட்டி, ஐ.அ.கு. 28 L6  
ஐங்கோல், ஆ.பி., இந்தியா 19 E7  
ஐசாகா, ஜப்பான் 22 Q10  
ஐடா, ஜப்பான் 22 R9  
ஐடொ, உக்ரேன் 25 P6  
ஐட்டா, நார்வே 25 J3  
ஐட்டாவா தீவுகள், கனடா 27 M4  
ஐட்டாவா, கனடா 28 N5

ஐட்டுகட்டான், நுல்லை, இலங்கை 4 B1  
**ஐட்ரான்டோ ஜலசந்தி**, அல்பெனி.-இத்தாலி 24 L6  
ஐண்டோரான், மங்கோ. 22 F2  
ஐதென்சி, டென். 25 K4  
ஐபேடிகோடை, மொனறா., இலங்கை 5 C4  
ஐனாகொ, ஜப்பான் 22 Q10  
ஐனிகொடீன் தீவு, ரஷ்யா 21 S5  
ஐனீசா, நைஜீரியா 37 D6  
ஐனெகா, ஆறு, ரஷ்யா 24 Q3  
ஐனெகா, ஏரி, ரஷ்யா 21 E3  
ஐனெகா, ரஷ்யா 21 E3  
ஐன்டாக்குவா, நமிபியா 37 E8  
ஐன்பு துகிரி கால்வாய், இந்தியா 18 C8  
ஐபிடால், பிரேசில் 31 E3  
ஐபிஷிரோ, ஜப்பான் 22 R9  
ஐப்தூர்மான், குடான் 37 G5  
ஐப்தூர், ரஷ்யா 21 J4  
ஐமந்தை, வவுனியா, இலங்கை 4 B2  
ஐமுனை, அம்பாறை, இலங்கை 5 C3  
ஐமிட்ஹார்ஸ், கனடா 28 G3  
ஐயான் ஸ்டான்லி மலைத்தொடர், ப.நியூ கிளி 34 E2  
ஐயியாகோன், ரஷ்யா 21 R3  
ஐரன்பர்க், ரஷ்யா 21 G4  
ஐரான்யஸ்டாட், நெதர்.ஆன்டிலிஸ் (நெதர்.) 33 F4  
ஐரிசா, இந்தியா 19 E5  
ஐரினாகோ, ஆறு, வெனி. 30 D2  
ஐரூபிரா, பொலியியா 31 D4  
ஐரெல், ரஷ்யா 21 E4  
ஐரேபா ஜோகூல், மலை, ஐஸ்லாந்து 36 G3  
ஐரோகுன் எலிஸ்கி, சீனா 22 G1  
ஐலிம்பஸ், மலை, கிரீஸ் 24 M7  
ஐலிம்பஸ், மலை, சைப்ரஸ் 20 C4  
ஐலிம்பியா, ஐ.அ.கு. 28 H5  
ஐல்கி, மங்கோ. 22 C2  
ஐலார்ட் பிட்யூமி, ஐ.அ.கு. 27 L6  
ஐலாஹா, தீவு, ஐ.அ.கு. 40 B4  
ஐலி ஏரி, ஐ.அ.கு. 27 K5  
ஐலோபோலோ, நமிபியா 37 E8  
ஐகல்வங்கா, நேபாளம் 23 E3  
ஐகாஹான்ஜா, நமிபியா 37 E9  
ஐகிசோபி ஏரி, ஐ.அ.கு. 33 D1  
ஐசா தீபகற்பம், காரீகா 33 D5  
ஐசா, சிலி 31 C7  
ஐசுயி தீவுகள், ஜப்பான் 22 Q10  
ஐசுயி ஜலசந்தி, ஜப்பான் 23 K1  
ஐட்டர் ஆறு, போலந்து-ஜெர்மனி 24 L5  
ஐட்டர்வா, ஆறு, கனடா 27 N5  
ஐட்டர்லாந்து, அண்டார்சு. 39 T5  
ஐபி, தீவு, இந்தோ. 23 K8  
ஐபோ, ம.ஆ.குடியரசு 37 F6  
ஐபென்லிஷ், ஹாங்காங் 21 J3  
ஐபென், மொரா. 21 J3  
ஐபென்லிஷ் தீவுகள் (டென்.) ஐரோப்பா 24 S5  
ஐபொஹா, ஐ.அ.கு. 40 E3  
ஐமான் வளைகுடா, ஆசியா 20 H6  
**ஐமான்**, ஆசியா 20 G7  
ஐமுடா, ஜப்பான் 22 Q10  
ஐமோ, ஆறு, எத்தியோ. 36 G6  
ஐய்டா, ஜப்பான் 22 Q10  
ஐரன், அல்ஜீரியா 37 C3  
ஐலவாரீயா, ஆர்ஜென். 31 D6  
ஐலவாரீயா, நமிபியா 36 E8  
ஐனியேதொ, ஸ்பெயின் 25 F7  
ஐஷ், கிரீஸ். 22 J5  
ஐஸாயிஸ், பிலிப். 23 J6  
ஐலாஸ் டெட் சலாடோ, சிகரம், சிலி-ஆர்ஜென். 30 D5  
ஐலையோ, ஆறு, ஐ.அ.கு. 27 M6  
ஐளாங்காபாத், மகா., இந்தியா 19 C6  
ஐளல்டா, மாரிடே. 37 C5  
ஐலியெ ஆடா, காலாக். 21 J5  
ஐளஜூ, ஃபின். 25 N2  
ஃபிஃபெ, இந்தோ. 23 L8  
ஃபிராஹன் தீவுகள், ச.அரேபியா 20 E7  
ஃபரித்தூர், வ.தே. 17 H7  
ஃபாக்லாந்து தீவுகள் (ஐ.அ.), தெ.அமெரிக்கா 31 D8  
ஃபாக்ஸ் கால்வாய் தீவு, கனடா 27 M3  
ஃபாக்ஸ் தீபகற்பம், கனடா 27 N3  
ஃபாக்ஸ் வடிநிலம், கனடா 27 M3  
ஃபாட்ரூட்ஸ், லிக்டன். 25 J6  
ஃபாட்ஜா, இத்தாலி 25 L7

**ஃபாதிப்போலு வட்டப் பாறை**, மாலத் தீவுகள் 17 M10  
ஃபாயா (லாந்தியல்), சாட் 37 E5  
ஃபாரு, போர்ச்சு. 25 F8  
ஃபார்க்வா குருப், தீவுகள், சேஷெல்ஸ் 36 H8  
ஃபாட் டி.பிரான்ஸ், மார்ஷீக் (பிரா.) 33 H4  
ஃபாட்லேலா, பிரேசில் 31 G3  
ஃபாத்தக் முனை, ஏமன் 20 G7  
ஃபாலன், ஸ்வீடன் 25 L3  
ஃபால்மத், ஜெமீக்கா 33 L7  
ஃபால்ஸொ முனை, மெக்ஸிகோ 27 K7  
ஃபிட்ஸ்ராய், ஆறு, ஆஸ்திர. 34 C3  
ஃபிரிஸ்டாட் முனை, ஸ்பெயின் 24 F7  
ஃபிரன்லாந்து வளைகுடா, ஐரோப்பா 24 N3  
**ஃபிரன்லாந்து**, ஐரோப்பா 25 M3  
ஃபிரன்லி, ஆறு, கனடா 27 H4  
ஃபிரன்ஸே, ஐ.அ.கு. 28 J6  
ஃபிராங்ஸ்டாட், ஜெர்மனி 25 J5  
ஃபிராங்ஸின் மலைகள், கனடா 27 H3  
ஃபிரியா முனை, நமிபியா 36 E8  
ஃபிரேசர், ஆறு, கனடா 27 H4  
ஃபிரேஸர் தீவு, ஆஸ்திர. 34 F4  
ஃபிரெட்லெஃபியா, ஐ.அ.கு. 28 N5  
ஃபிரெட்லெஃபியா, பராகுவே 31 D5  
ஃபிரிஸ்ட் ஃபிரான், கனடா 28 K4  
ஃபிரிஸ்ட்லேஃபிரா, இந்தோ. 23 M9  
ஃபிரிட் தீவு, மாரிஷியஸ் 36 W15  
ஃபிரிட்லேஃபிரா முனை, ஐ.அ.கு. 28 H5  
ஃபிரிளர்ஸ், தீவு, இந்தோ. 23 H9  
ஃபிரிண்டர்ஸ் தீவு, ஆஸ்திர. 23 J9  
ஃபிரிண்டர்ஸ் மலைத்தொடர்கள், ஆஸ்திர. 34 E6  
ஃபிரிண்டர்ஸ், ஆறு, ஆஸ்திர. 34 D5  
ஃபிரிண்ட் தீவு, கிரியாபடி 34 E3  
ஃபிரிண்ட் தீவு, கிரியாபடி 34 P10  
ஃபிரிண்ட் தீவு, கிரியாபடி 34 L10  
ஃபிரிண்ட், ஜப்பான் 22 Q10  
ஃபிரிண்ட், ஜப்பான் 22 Q10  
ஃபிரிண்ட், ஜப்பான் 22 R10  
ஃபிரிண்ட், ஜப்பான் 22 G2  
ஃபிரிண்ட், ஜப்பான் 20 H5  
ஃபிரிண்ட், ஜப்பான் 27 P5  
ஃபிரிண்ட், ஜப்பான் 33 Q10  
ஃபிரிண்ட், ஜப்பான் 22 G2  
ஃபிரிண்ட், ஜப்பான் 22 F4  
ஃபிரிண்ட், ஜப்பான் 22 Q10  
ஃபிரிண்ட், ஜப்பான் 36 P5  
ஃபிரிண்ட், ஜப்பான் 37 P4  
ஃபிரிண்ட், ஜப்பான் 17 J4  
ஃபிரிண்ட், ஜப்பான் 20 H4  
ஃபிரிண்ட், ஜப்பான் 30 G3  
ஃபிரிண்ட், ஜப்பான் 17 M11  
ஃபிரிண்ட், ஜப்பான் 37 C3  
ஃபிரிண்ட், ஜப்பான் 22 N8  
ஃபிரிண்ட், ஜப்பான் 25 F3  
ஃபிரிண்ட், ஜப்பான் 28 F3  
ஃபிரிண்ட், ஜப்பான் 27 R4  
ஃபிரிண்ட், ஜப்பான் 20 F5  
ஃபிரிண்ட், ஜப்பான் 15 M6  
ஃபிரிண்ட், ஜப்பான் 19 E4  
ஃபிரிண்ட், ஜப்பான் 27 S3  
ஃபிரிண்ட், ஜப்பான் 36 L12  
ஃபிரிண்ட், ஜப்பான் 25 H5  
**ஃபோங்க்ஃபேல் (ஃபுளாஃபுடி)**, துவாலு 34 L9  
ஃபோங்க்ஃபேல் வட்டப் பாறை, மாலத் தீவுகள் 17 M13  
ஃபோங்க் குட்ஹோப், கனடா 28 H3  
ஃபோங்க் சிம்சன், கனடா 28 H3  
ஃபோங்க் டி.பிரான்ஸ், மார்ஷீக் (பிரா.) 33 H4  
ஃபோங்க் நர்மன், கனடா 36 L3  
ஃபோங்க் யூகான், ஐ.அ.கு. 28 F3  
ஃபோங்க் வாத், ஐ.அ.கு. 28 L6  
ஃபோங்க் டெஃப்ஸென்சு, காலாக். 21 G5  
ஃபோங்க், சீனா 22 F4  
ஃபோங்க், சீனா 25 K4  
ஃபோங்க், சீனா 37 B6  
ஃபோங்க், சீனா 33 E1  
ஃபோங்க், சீனா 34 E12  
ஃபோங்க் முனை, பிரேசில் 30 F5  
ஃபோங்க், சீனா 27 P3  
ஃபோங்க், சீனா 34 D5  
ஃபோங்க், சீனா 33 D2  
ஃபோங்க், சீனா 27 M7  
ஃபோங்க், சீனா 27 M7

**ஃபொர்லா** 31 F5  
ஃபொரென்ஸ், இத்தாலி 25 K7  
ஃபொர்டே லூயிபோ, பராகுவே 31 E5  
ஃபொர்டே லூயிபோ, பராகுவே 36 D4  
ஃபொர்டே லூயிபோ, பராகுவே 25 M6  
ஃபொர்டே லூயிபோ, பராகுவே 24 P5  
ஃபொர்டே லூயிபோ, பராகுவே 22 Q10  
ஃபொர்டே லூயிபோ, பராகுவே 19 C3  
ஃபொர்டே லூயிபோ, பராகுவே 34 D5  
ஃபொர்டே லூயிபோ, பராகுவே 18 G5  
ஃபொர்டே லூயிபோ, பராகுவே 18 F4  
ஃபொர்டே லூயிபோ, பராகுவே 18 B5  
ஃபொர்டே லூயிபோ, பராகுவே 19 G4  
ஃபொர்டே லூயிபோ, பராகுவே 36 E7  
ஃபொர்டே லூயிபோ, பராகுவே 18 B5  
ஃபொர்டே லூயிபோ, பராகுவே 18 B4  
ஃபொர்டே லூயிபோ, பராகுவே 18 B5  
ஃபொர்டே லூயிபோ, பராகுவே 3 A1  
ஃபொர்டே லூயிபோ, பராகுவே 18 G4  
ஃபொர்டே லூயிபோ, பராகுவே 19 D7  
ஃபொர்டே லூயிபோ, பராகுவே 31 D5  
ஃபொர்டே லூயிபோ, பராகுவே 5 A3  
ஃபொர்டே லூயிபோ, பராகுவே 27 G4  
ஃபொர்டே லூயிபோ, பராகுவே 27 H6  
ஃபொர்டே லூயிபோ, பராகுவே 3 B2  
ஃபொர்டே லூயிபோ, பராகுவே 27 L6  
ஃபொர்டே லூயிபோ, பராகுவே 3 A2  
ஃபொர்டே லூயிபோ, பராகுவே 19 D8  
ஃபொர்டே லூயிபோ, பராகுவே 5 B3  
ஃபொர்டே லூயிபோ, பராகுவே 25 L5  
ஃபொர்டே லூயிபோ, பராகுவே 18 CB  
ஃபொர்டே லூயிபோ, பராகுவே 37 D3  
ஃபொர்டே லூயிபோ, பராகுவே 30 E3  
ஃபொர்டே லூயிபோ, பராகுவே 18 H9  
ஃபொர்டே லூயிபோ, பராகுவே 19 F5  
ஃபொர்டே லூயிபோ, பராகுவே 5 C4  
ஃபொர்டே லூயிபோ, பராகுவே 21 M2  
ஃபொர்டே லூயிபோ, பராகுவே 21 M2  
ஃபொர்டே லூயிபோ, பராகுவே 36 F4  
ஃபொர்டே லூயிபோ, பராகுவே 5 B3  
ஃபொர்டே லூயிபோ, பராகுவே 5 B3  
ஃபொர்டே லூயிபோ, பராகுவே 5 A3  
ஃபொர்டே லூயிபோ, பராகுவே 21 F3  
ஃபொர்டே லூயிபோ, பராகுவே 18 F4  
ஃபொர்டே லூயிபோ, பராகுவே 15 L6  
ஃபொர்டே லூயிபோ, பராகுவே 21 E3  
ஃபொர்டே லூயிபோ, பராகுவே 5 B3  
ஃபொர்டே லூயிபோ, பராகுவே 37 D5  
ஃபொர்டே லூயிபோ, பராகுவே 19 B5  
ஃபொர்டே லூயிபோ, பராகுவே 20 G5  
ஃபொர்டே லூயிபோ, பராகுவே 18 B5  
ஃபொர்டே லூயிபோ, பராகுவே 4 C2  
ஃபொர்டே லூயிபோ, பராகுவே 4 C2  
ஃபொர்டே லூயிபோ, பராகுவே 5 A3  
ஃபொர்டே லூயிபோ, பராகுவே 4 C2  
ஃபொர்டே லூயிபோ, பராகுவே 4 B1  
ஃபொர்டே லூயிபோ, பராகுவே 5 C4  
ஃபொர்டே லூயிபோ, பராகுவே 3 B2  
ஃபொர்டே லூயிபோ, பராகுவே 3 C4  
ஃபொர்டே லூயிபோ, பராகுவே 37 F7  
ஃபொர்டே லூயிபோ, பராகுவே 28 J4  
ஃபொர்டே லூயிபோ, பராகுவே 25 P5  
ஃபொர்டே லூயிபோ, பராகுவே 27 L6  
ஃபொர்டே லூயிபோ, பராகுவே 27 L4  
ஃபொர்டே லூயிபோ, பராகுவே 25 M8  
ஃபொர்டே லூயிபோ, பராகுவே 33 H4  
ஃபொர்டே லூயிபோ, பராகுவே 36 P4  
ஃபொர்டே லூயிபோ, பராகுவே 27 M7  
ஃபொர்டே லூயிபோ, பராகுவே 36 W23  
ஃபொர்டே லூயிபோ, பராகுவே 27 H6  
ஃபொர்டே லூயிபோ, பராகுவே 23 H8  
ஃபொர்டே லூயிபோ, பராகுவே 36 W15  
ஃபொர்டே லூயிபோ, பராகுவே 19 D8  
ஃபொர்டே லூயிபோ, பராகுவே 27 S3  
ஃபொர்டே லூயிபோ, பராகுவே 21 Q5  
ஃபொர்டே லூயிபோ, பராகுவே 24 S19  
ஃபொர்டே லூயிபோ, பராகுவே 37 B6  
ஃபொர்டே லூயிபோ, பராகுவே 37 E7  
ஃபொர்டே லூயிபோ, பராகுவே 24 R5  
ஃபொர்டே லூயிபோ, பராகுவே 37 F9  
ஃபொர்டே லூயிபோ, பராகுவே 20 E7  
ஃபொர்டே லூயிபோ, பராகுவே 21 T4  
ஃபொர்டே லூயிபோ, பராகுவே 37 F7  
ஃபொர்டே லூயிபோ, பராகுவே 18 H8











**கேப் ஜான்சன் ஆழம்**

கேப் ஜான்சன் ஆழம், பிலிப்.அகழி 23 K5  
 கேப் டவுன், தெ.ஆப்பிரிக்கா 37 E10  
**கேப் வெர்ட்சு**, ஆப்பிரிக்கா 37  
 கேப் ஹெடிஷன், ஹோடி 33 F3  
 கேம்ப், மலேசியா 23 E7  
**கேமான் அகழி**, கரிபியன் கடல் 27 M8  
**கேமான் தீவுகள்**, (ஐ.அ.), வ.மெரிக்கா 33 D3  
**கேமான் பிராந்தீய**, கேமான் தீவுகள் 33 E3  
 கேம்பிரிட்ஜ் தீவு, கனடா 28 K3  
 கேம்பிரிட்ஜ், ஐமேக்கா 33 L7  
 கேயென், பிரெஞ்சு கயானா (பிரா.) 31 E2  
 கேய்பார், ச.அரேபியா 20 D5  
 கேயா, பஃபாலோ 37 C5  
 கேரளம், இந்தியா 19 C7  
**கேர்ட் கடற்கரை**, அண்டார்க். 39 Z5  
**கேர்ன்ஸ் ஏரி**, ஆஸ்திரேலியா 34 D5  
 கேர்ன்ஸ், ஆஸ்திரேலியா 34 H10  
 கேவாய், இராள் 20 E3  
 கேஸ், மாலி 37 D5  
**கை தீவுகள்**, இந்தோ. 23 L9  
 கைப்பெயர், சீனா 22 F3  
**கைஞ்சி நீர்த்தேக்கம்**, நைஜீரியா 36 D5  
**கைடன் தீபகற்பம்**, ரஷ்யா 21 J2  
**கைதாள் வடிநிலம்**, சீனா 22 D3  
**கைபர் கனவாய்**, ஆப்பகானிஸ். 17 H6  
**கைபாண்டா**, வ.தே. 23 L8  
**கைமானா**, இந்தோ. 18 E4  
**கைமுர் குன்றுகள்**, இந்தியா 27 E3  
**கையுக்கு**, ஆறு, ஐ.அ.கு. 4 B2  
**கொக்கினாய்**, முல்லை, இலங்கை 3 B2  
**கொக்கினாய் ஏரி**, இலங்கை 31 C6  
**கொகும்பொ**, சிலி 5 C4  
**கொங்கட்டி**, மொறாடா, இலங்கை 5 B3  
**கொங்கணம்**, தொடர்ச்சி மலைகள், இந்தியா 18 C6  
**கொங்கறாவெலை**, மாத்தளை, இலங்கை 5 B3  
**கொச்சிக்கடை**, கம்பஹா, இலங்கை 5 A3  
**கொசாப்பா**, பொலினீசியா 31 D4  
**கொட்டுக்கச்சி**, புத்தளம், இலங்கை 4 A3  
**கொட்டகொடை**, மொறாடா, இலங்கை 5 C3  
**கொட்டப்பொலை**, மாத்தளை, இலங்கை 5 B4  
**கொட்டியார் குடா**, இலங்கை 31 C2  
**கொடெய்னி தீவு**, ரஷ்யா 21 Q2  
**கொண்டா**, துருக்கி 20 C3  
**கொமென்சு**, ஐப்பான் 22 Q10  
**கொமொராஸ்**, தீவு, இந்தோ. 23 M9  
**கொமோரோஸ்**, ஆப்பிரிக்கா 37 H8  
**கொயிம்பிரா**, போர்ச்சுகல் 25 F7  
**கொய்து வட்டப் பாறை**, மாலத் தீவுகள் 17 M10  
**கொய்யானியா**, பிரேசில் 31 F4  
**கொய்யாஸ்**, பிரேசில் 31 E4  
**கொய்ஹைகே**, சிலி 31 C7  
**கொரமபாத்**, இராள் 20 F4  
**கொரம்ஷான்**, இராள் 20 F4  
**கொரியா ஜலசத்தி**, ஐப்பான்-தெ.கொரியா 22 L7  
**கொரியா தீப**, வ.-தெ.கொரியா 22 L7  
**கொரியா விரிசுடா**, சீனா-வ.கொரியா 22 L7  
**கொரியாமா**, ஐப்பான் 22 R10  
**கொசும்பா**, பிரேசில் 31 E4  
**கொசுரோவோஸ்**, ரஷ்யா 25 M5  
**கொசுகா**, இந்தோ. 23 J8  
**கொலம்பஸ்**, ஐ.அ.கு. 28 M6  
**கொலம்பியன் வடிநிலம்**, கரிபியன் கடல் 27 N8  
**கொலம்பியா பீடபூமி**, ஐ.அ.கு. 27 J5  
**கொலம்பியா முனை**, கனடா 27 N1  
**கொலம்பியா**, ஆறு, ஐ.அ.கு. 27 H5  
**கொலம்பியா**, ஐ.அ.கு. 28 M6  
**கொலம்பியா**, தெ.அமெரிக்கா 31 C2  
**கொலராடோ ஆறு**, ஐ.அ.கு.-மெக்சிகோ 27 J6  
**கொலராடோ பீடபூமி**, ஐ.அ.கு. 27 J6  
**கொலராடோ ஸ்பிரிங்ஸ்**, ஐ.அ.கு. 28 K6  
**கொலராடோ**, ஆறு, ஆர்ஜென். 30 D6  
**கொலராடோ**, ஆறு, ஐ.அ.கு. 27 K6  
**கொலிமா தாழ்நிலம்**, ரஷ்யா 21 S3  
**கொலிமா மலைத்தொடர்**, ரஷ்யா 21 D3  
**கொலிமா**, மெக்சிகோ 28 K8  
**கொலுமடு**, வட்டப் பாறை, மாலத் தீவுகள் 17 M11  
**கொலோன்**, ஜெர்மனி 25 J5  
**கொலோன்**, பனாமா 33 E5  
**கொல்கத்தா**, மே.வ., இந்தியா 19 G5  
**கொல்லம்**, கேரளம், இந்தியா 19 D8  
**கொலாட் சாக்கோ ஆய்கொஸ்**, மெக்சிகோ 28 L8

கொவான், குவாத. 33 B3  
**கொவீனா**, பொலினீசியா 31 D4  
**கொற்றப்பிட்டி**, பொலன்., இலங்கை 5 B3  
**கொள்வானி**, குருநாகல், இலங்கை 5 B3  
**கொழும்பு**, கொழும்பு, இலங்கை 5 A4  
**கொஸ்கொடை**, காலி, இலங்கை 5 B4  
**கொஸ்ஸந்தை**, பதுளை, இலங்கை 5 C4  
**கொஸ்டன்டீனா**, இந்தியா 25 L8  
**கொஹிமா**, நாகா., இந்தியா 19 H4  
**கொகஸ் (கீலிங்) தீவுகள்**, ஆஸ்திரேலியா 41 P6  
**கொகொஸ் விரிசுடா**, டி.என்.டி. 33 R10  
**கொகோ கால்வாய்**, இந்தியா 18 H7  
**கொகோ தீவுகள்**, மயன்மார் 18 H7  
**கொகோ**, ஆறு, ஹாண்ட்ரு.-நிகரா. 33 C4  
**கொங்கா மலை**, சீனா 22 E4  
**கொசி**, ஐப்பான் 22 Q10  
**கொகுமெல் தீவு**, மெக்சிகோ 33 C2  
**கொடபாச்சி**, சிகரம், ஈக்வடார் 30 C3  
**கொடா பாரு**, மலேசியா 23 E6  
**கொடா**, ராஜஸ்தான், இந்தியா 19 C4  
**கொடாபாடொ**, பிலிப். 23 J6  
**கொடியாக்க தீவு**, ஐ.அ.கு. 27 E4  
**கொடுய்**, ஆறு, ரஷ்யா 21 L3  
**கொடுமொ**, பெனின் 37 D6  
**கொடா தீவுகள்**, ஐப்பான் 22 P10  
**கொட்டா கிளப்பா**, மலேசியா 23 H6  
**கொட்டாந்து**, தீவு, ஸ்லீடன் 24 L4  
**கொட்டஸ்**, தீவு, கனடா 27 M3  
**கொட்டஸ்வாந்து**, அண்டார்க். 39 Z5  
**கொடிக்கரை முனை**, இந்தியா 2 B2  
**கொடாவா**, ஆறு, இந்தியா 18 E6  
**கொடோவா**, ரஷ்யா 25 R3  
**கொட்கன்**, தாய். 23 E4  
**கொபன்ஹேகன்**, டென். 25 K4  
**கொபர்ன் கால்வாய்**, சிலி 30 C8  
**கொபால்குருச்சு**, வ.தே. 17 H7  
**கொபால்பூர்**, வ.தே. 17 H6  
**கொபி பாலவளம்**, சீனா-மங்கோ. 22 E2  
**கொபிரோ**, சிலி 31 C5  
**கொபே**, ஐப்பான் 22 Q10  
**கொபுரர்**, தீவு, இந்தோ. 23 L9  
**கொபுதி**, ஆறு, இந்தியா 18 E4  
**கொமோரி**, அம்பாறை, இலங்கை 5 C4  
**கொயில்லா**, வ.தே. 17 J7  
**கொமெல்**, பெலாருஸ் 25 P5  
**கொமொடோரோ ரீவடானியா**, ஆர்ஜென். 31 D7  
**கொம்சோமால்ஸ்க்**, ரஷ்யா 21 Q4  
**கொம்பர்ன் சாம்**, கம்போ. 23 E5  
**கொயம்புத்தூர்**, தமிழ்நாடு, இந்தியா 19 D8  
**கொய்வா தீவு**, பனாமா 33 D5  
**கொர்தூர்**, உ.பி., இந்தியா 19 E4  
**கொர்ட் பீடபூமி**, ஆசியா 14 Q8  
**கொரன்டைன்**, ஆறு, கரினாம்-கயானா 30 E2  
**கொரன்டாலோ**, இந்தோ. 23 J7  
**கொராபுட்**, ஒரிசா, இந்தியா 19 E6  
**கொராசால்**, பெனின் 33 C3  
**கொராநாடோ விரிசுடா**, கா.ரீகா. 33 D5  
**கொராபூனா**, மலை, பெரு 30 C4  
**கொர்கா**, நேபாளம் 17 D3  
**கொர்னோ அல்டாய்ஸ்க்**, ரஷ்யா 15 N4  
**கொலா கிரை**, மலேசியா 23 E6  
**கொலா டெரெங்கூனா**, மலேசியா 23 E6  
**கொலா தீபகற்பம்**, ரஷ்யா 21 E3  
**கொலா ஸ்பிரிங்ஸ்**, மலேசியா 23 E7  
**கொலாபூர்**, மகா., இந்தியா 23 E7  
**கொலார்**, இந்தியா 2 B1  
**கொலாலம்பூர்**, மலேசியா 23 E7  
**கொல்**, நார்வே 25 J3  
**கொல்டு கடற்கரை**, கானா 36 C6  
**கொல்பர்ன்**, ஆஸ்திரேலியா 34 H12  
**கொல்பெஷ்வோ**, ரஷ்யா 15 N4  
**கொழிக்கோடு**, கேரளம், இந்தியா 19 C8  
**கொலா**, இந்தியா 19 C7  
**கொவிந்தகல்**, மலைச் சிகரம், இலங்கை 3 C3  
**கொவிர்னடோர் வால்டாஸ்**, பிரேசில் 31 F4  
**கொவெல்**, உக்ரேன் 25 M5  
**கொஸ்பொலை**, கருத்துறை, இலங்கை 5 B4  
**கொஷோகாவாரா**, ஐப்பான் 22 R9  
**கொஸ்ட்ரோமா**, ரஷ்யா 25 R4  
**கொஸ்டோகெனோ**, நார்வே 25 M2  
**கொஸ்தோவா**, பஃபாலோ 37 C5  
**கொனி சங்கர்**, சிகரம், நேபாளம் 17 E3  
**கொஸ்தர் சிகரம்**, ஹாங்காங் 22 N8  
**கொஸ்தர்**, ஹாங்காங் 22 N8

**கொவன் ஏரி**, ஆஸ்திரேலியா 34 C5  
**கொர்ஸ்**, ஆறு, பனாமா 33 T12  
**கொலின் தீவு**, ரஷ்யா 21 R4  
**கொகாரெட்டி**, ஆ.பி., இந்தியா 19 D6  
**கொகோஷ்**, ஆறு, பூடான் 17 H5  
**கொண்டா**, ம.பி., இந்தியா 19 E4  
**கொண்டா**, கனடா 28 M5  
**கொண்டா**, ஆறு, இந்தியா 18 C3  
**கொண்டா**, இந்தியா 19 D3  
**கொண்டா**, ம.பி., இந்தியா 19 D4  
**கொண்டா பீடபூமி**, இந்தியா 18 E5  
**கொண்டா**, ஆர்ஜென். 19 E5  
**கொண்டா அனா**, பொலினீசியா 18 C5  
**கொண்டா அனா**, எல் சால்வடார் 33 C4  
**கொண்டா அனா**, பொலினீசியா 31 D4  
**கொண்டா அனா**, ஒஸ்ட்ரேலியா 31 D7  
**கொண்டா அனா**, முனை, ஆர்ஜென். 30 E6  
**கொண்டா அனா**, முனை, கியூபா 33 D2  
**கொண்டா அனா**, ஐ.அ.கு. 28 L7  
**கொண்டா அனா**, தீவு, சிலி 30 C5  
**கொண்டா அனா**, முனை, பிலிப். 23 K6  
**கொண்டா அனா**, தீவு, கொலம்பியா 33 D4  
**கொண்டா அனா**, தீவு, சிலி 30 C8  
**கொண்டா அனா**, தீவு, சிலி 40 D7  
**கொண்டா அனா**, தீவு, சா.தீவுகள் 34 F2  
**கொண்டா அனா**, முனை, கா.ரீகா. 33 C4  
**கொண்டா அனா**, ஆப்பிரிக்கா 36 E5  
**கொண்டா அனா**, ஐ.அ.கு. 27 K5  
**கொண்டா அனா**, ஐ.அ.கு. 23 J9  
**கொண்டா அனா**, ச.அரேபியா 20 E5  
**கொண்டா அனா**, டி.பார்லாச்சே, ஆர்ஜென். 31 C7  
**கொண்டா அனா**, டி.பார்லாச்சே, ஆர்ஜென். 31 D6  
**கொண்டா அனா**, வெனி. 31 D2  
**கொண்டா அனா**, பிலிப். 23 J4  
**கொண்டா அனா**, தீவு, சா.தீவுகள் 34 G3  
**கொண்டா அனா**, கியூபா 33 D2  
**கொண்டா அனா**, ஆர்ஜென். 31 D8  
**கொண்டா அனா**, பொலினீசியா 31 D4  
**கொண்டா அனா**, வால்டாஸ் 23 E4  
**கொண்டா அனா**, பனாமா 33 E5  
**கொண்டா அனா**, தீவு, ஐ.அ.கு. 24 L2  
**கொண்டா அனா**, நார்வே-ஸ்லீடன் 15 L3  
**கொண்டா அனா**, ரஷ்யா 27 M6  
**கொண்டா அனா**, ஐ.அ.கு. 28 M6  
**கொண்டா அனா**, ஆசியா 20 F6  
**கொண்டா அனா**, நேபாளம் 17 D3  
**கொண்டா அனா**, இராள் 20 F3  
**கொண்டா அனா**, நேபாளம் 17 E3  
**கொண்டா அனா**, இலங்கை 3 B4  
**கொண்டா அனா**, இலங்கை 5 B4  
**கொண்டா அனா**, ஐ.அ.கு. 22 R9  
**கொண்டா அனா**, இராள் 20 H5  
**கொண்டா அனா**, இந்தியா 19 D3  
**கொண்டா அனா**, ஆப்பிரிக்கா 36 D4  
**கொண்டா அனா**, மலை, இலங்கை, 36 D3  
**கொண்டா அனா**, ஆர்ஜென். 31 D5  
**கொண்டா அனா**, இந்தியா 18 E3  
**கொண்டா அனா**, ஐ.அ.கு. 27 J5  
**கொண்டா அனா**, ஐ.அ.கு. 24 L6  
**கொண்டா அனா**, இராள் 2 A2  
**கொண்டா அனா**, இந்தியா 23 G8  
**கொண்டா அனா**, இந்தோ. 23 M8  
**கொண்டா அனா**, இலங்கை 15 K6  
**கொண்டா அனா**, இலங்கை, 20 D4  
**கொண்டா அனா**, உஸ்பெகிஸ். 21 H6  
**கொண்டா அனா**, எகிப்து 37 F3  
**கொண்டா அனா**, ஏமன் 20 E7  
**கொண்டா அனா**, ஏமன் 20 E7  
**கொண்டா அனா**, கனடா 28 K4  
**கொண்டா அனா**, சாட் 37 E6  
**கொண்டா அனா**, ஐப்பான் 22 Q10  
**கொண்டா அனா**, இந்தோ. 23 J10  
**கொண்டா அனா**, கேப் வெர்ட்சு 36 M11  
**கொண்டா அனா**, ஐ.அ.கு. 22 Q10  
**கொண்டா அனா**, பிரேசில் 31 F5  
**கொண்டா அனா**, இந்தியா 19 D5  
**கொண்டா அனா**, இந்தியா 19 C6  
**கொண்டா அனா**, இந்தியா 37 C3  
**கொண்டா அனா**, இந்தியா 37 C3  
**கொண்டா அனா**, இந்தியா 25 R6  
**கொண்டா அனா**, இந்தியா 17 H7

**கொண்டா அனா**, வ.தே. 17 J6  
**கொண்டா அனா**, வ.தே. 17 J7  
**கொண்டா அனா**, வ.தே. 17 K8  
**கொண்டா அனா**, ஆப்பிரிக்கா 37 E5  
**கொண்டா அனா**, தா.கொண்டா, 33 F3  
**கொண்டா அனா**, ஐ.அ.கு. 28 H6  
**கொண்டா அனா**, சிலி 31 C6  
**கொண்டா அனா**, டி.என்.டி. 33 H4  
**கொண்டா அனா**, வெனி. 31 D2  
**கொண்டா அனா**, ஆர்ஜென். 31 D6  
**கொண்டா அனா**, ஐ.அ.கு. 28 K6  
**கொண்டா அனா**, தீவு, சிலி 30 B5  
**கொண்டா அனா**, எல் சால்வடார் 33 C4  
**கொண்டா அனா**, பொலினீசியா 31 D4  
**கொண்டா அனா**, ஒஸ்ட்ரேலியா 31 D7  
**கொண்டா அனா**, முனை, ஆர்ஜென். 30 E6  
**கொண்டா அனா**, முனை, கியூபா 33 D2  
**கொண்டா அனா**, ஐ.அ.கு. 28 L7  
**கொண்டா அனா**, தீவு, சிலி 30 C5  
**கொண்டா அனா**, முனை, பிலிப். 23 K6  
**கொண்டா அனா**, தீவு, கொலம்பியா 33 D4  
**கொண்டா அனா**, தீவு, சிலி 30 C8  
**கொண்டா அனா**, தீவு, சிலி 40 D7  
**கொண்டா அனா**, தீவு, சா.தீவுகள் 34 F2  
**கொண்டா அனா**, முனை, கா.ரீகா. 33 C4  
**கொண்டா அனா**, ஆப்பிரிக்கா 36 E5  
**கொண்டா அனா**, ஐ.அ.கு. 27 K5  
**கொண்டா அனா**, ஐ.அ.கு. 23 J9  
**கொண்டா அனா**, ச.அரேபியா 20 E5  
**கொண்டா அனா**, டி.பார்லாச்சே, ஆர்ஜென். 31 C7  
**கொண்டா அனா**, டி.பார்லாச்சே, ஆர்ஜென். 31 D6  
**கொண்டா அனா**, வெனி. 31 D2  
**கொண்டா அனா**, பிலிப். 23 J4  
**கொண்டா அனா**, தீவு, சா.தீவுகள் 34 G3  
**கொண்டா அனா**, கியூபா 33 D2  
**கொண்டா அனா**, ஆர்ஜென். 31 D8  
**கொண்டா அனா**, பொலினீசியா 31 D4  
**கொண்டா அனா**, வால்டாஸ் 23 E4  
**கொண்டா அனா**, பனாமா 33 E5  
**கொண்டா அனா**, தீவு, ஐ.அ.கு. 24 L2  
**கொண்டா அனா**, நார்வே-ஸ்லீடன் 15 L3  
**கொண்டா அனா**, ரஷ்யா 27 M6  
**கொண்டா அனா**, ஐ.அ.கு. 28 M6  
**கொண்டா அனா**, ஆசியா 20 F6  
**கொண்டா அனா**, நேபாளம் 17 D3  
**கொண்டா அனா**, இராள் 20 F3  
**கொண்டா அனா**, நேபாளம் 17 E3  
**கொண்டா அனா**, இலங்கை 3 B4  
**கொண்டா அனா**, இலங்கை 5 B4  
**கொண்டா அனா**, ஐ.அ.கு. 22 R9  
**கொண்டா அனா**, இராள் 20 H5  
**கொண்டா அனா**, இந்தியா 19 D3  
**கொண்டா அனா**, ஆப்பிரிக்கா 36 D4  
**கொண்டா அனா**, மலை, இலங்கை, 36 D3  
**கொண்டா அனா**, ஆர்ஜென். 31 D5  
**கொண்டா அனா**, இந்தியா 18 E3  
**கொண்டா அனா**, ஐ.அ.கு. 27 J5  
**கொண்டா அனா**, ஐ.அ.கு. 24 L6  
**கொண்டா அனா**, இராள் 2 A2  
**கொண்டா அனா**, இந்தியா 23 G8  
**கொண்டா அனா**, இந்தோ. 23 M8  
**கொண்டா அனா**, இலங்கை 15 K6  
**கொண்டா அனா**, இலங்கை, 20 D4  
**கொண்டா அனா**, உஸ்பெகிஸ். 21 H6  
**கொண்டா அனா**, எகிப்து 37 F3  
**கொண்டா அனா**, ஏமன் 20 E7  
**கொண்டா அனா**, ஏமன் 20 E7  
**கொண்டா அனா**, கனடா 28 K4  
**கொண்டா அனா**, சாட் 37 E6  
**கொண்டா அனா**, ஐப்பான் 22 Q10  
**கொண்டா அனா**, இந்தோ. 23 J10  
**கொண்டா அனா**, கேப் வெர்ட்சு 36 M11  
**கொண்டா அனா**, ஐ.அ.கு. 22 Q10  
**கொண்டா அனா**, பிரேசில் 31 F5  
**கொண்டா அனா**, இந்தியா 19 D5  
**கொண்டா அனா**, இந்தியா 19 C6  
**கொண்டா அனா**, இந்தியா 37 C3  
**கொண்டா அனா**, இந்தியா 37 C3  
**கொண்டா அனா**, இந்தியா 25 R6  
**கொண்டா அனா**, இந்தியா 17 H7



**சாண்டாண்டர்**

சாண்டாண்டர், ஸ்பெயின் 25 G7  
 சாராண்டர், ரஷ்யா 21 F4  
 சாம் பேட்ரோ, பராகுவே 31 E5  
 சான் பெத்ரொ குலா, ஹான்டு. 33 C3  
 சான்ஸ்பர்க், ஆஸ்திரியா 25 K6  
 சான்ஸ்பர்க், தீவு, டான்சா. 36 G7  
 சான்ஸ்பர்க், டான்சா. 37 G7  
 சாக்ரெமென்டோ மலைகள், ஐ.அ.கு. 27 K6  
 சாக்ரெமென்டோ, ஆறு, ஐ.அ.கு. 22 H6  
 சாக்ரெமென்டோ, ஐ.அ.கு. 28 H6  
 சாண்டா மாரியா, பிரேசில் 31 E5  
 சாத்திரா மலைத்தொடர், இந்தியா 18 C5  
 சாண்டா மார்டா, கொலம்பியா 31 C1  
 சாண்டா மார்டா, சிகரம், கொலம்பியா 30 C1  
 சார்ஹியா, தீவு, இத்தாலி 25 J7  
 சால்ஹே, மெக்சிகோ 28 K7  
 சான் லூயிஸ் பொட்டொசீ, மெக்சிகோ 31 D6  
 சான் லூயிஸ், ஆர்ஜென். 31 D6  
 சான் லூயிஸ், பிரான்ஸ் 25 H6  
 சாராயவோ, போஸ்.ஹெர்ஸெ. 25 L7  
 சாபிரேனா கடற்கரை, அண்டார். 39 S6  
 சான்டெரெம், பிரேசில் 31 E3  
 சாமரா, இராக் 20 E4  
 சாண்டா ரோஸா, ஆர்ஜென். 31 D6  
 சாண்டா ரோஸா, பிரேசில் 31 E5  
 சான் ஹூவான், ஆறு, கா.ஈகா-நிகரா. 33 D4  
 சான் ஹூவான், டிரினிடாட். 33 Q10  
 சான் ஹூவான், புவெர்ரீகோ, (ஐ.அ.கு.) 33 G3  
 சாமார், தீவு, பிலிப். 25 K7  
 சாஸென்டெ, இத்தாலி 28 J5  
 சால்ட் லேக் சிட்டி, ஐ.அ.கு. 27 K7  
 சாபாலா, ஏரி, மெக்சிகோ 31 D6  
 சாபாலா, ஆர்ஜென். 21 N2  
 சால்சேலாக், ரஷ்யா 36 L11  
 சாண்டா லூஸியா, தீவு, கேப் வெர்ட் 23 J5  
 சான் பாலுவோ, பிலிப். 41 N6  
 சாகோஸ் தீவுக்கூட்டம், ஐ.அ.கு. 23 F7  
 சாம்பால், இந்தோ. 28 N6  
 சார்ஸ்டன், ஐ.அ.கு. 33 G3  
 சான் ஹோசே, ஐ.அ.கு. 28 H6  
 சான் ஹோசே, கா.ஈகா. 33 D5  
 சாண்டோ டொமிங்கோ, டொ.குடியரசு 33 G3  
 சாண்டோ, ஆன்டவுன், தீவு, கேப் வெர்ட் 36 L11  
 சான் சாலவாட் தீவு, பஹாமாஸ் 33 F2  
 சாசினியா தீவுகள், ஜப்பான் 22 P11  
 சாவகச்சேரி, யாழ்., இலங்கை 4 B1  
 சாவனா லா மார், ஜெம்சுக்கா 33 K7  
 சாவோ லீன்சென்ட், தீவு, கேப் வெர்ட் 36 L11  
 சானாகா, ஆறு, காமரூன் 36 E6  
 சாஸ்டோ, உருகுவே 31 E6  
 சாஸூ, துருக்கிமீனிஸ். 21 H6  
 சாரிமா, தீவு, எஸ்டோ. 24 M4  
 சான் வாசீன், ஆறு, ஐ.அ.கு. 27 H6  
 சான்டியாகோ டெல் எஸ்டெரெ, ஆர்ஜென். 31 D5  
 சான்டியாகோ த் கூவா, கியூபா 33 E2  
 சான்டியாகோ தே காம்பொஸ்டேலா, ஸ்பெயின் 25 F7  
 சான்டியாகோ, சிலி 31 C6  
 சான்டியாகோ, டொ.குடியரசு 33 F3  
 சான்டியாகோ, பனாமா 33 D5  
 சான் மாக்யால் வளைகுடா, ஆர்ஜென். 30 D7  
 சான் லூயிஸ், ஆர்ஜென். 31 D6  
 சாரிவான், வ.கொரியா 22 L7  
 சாஹென்சுகா காவான், ரஷ்யா 21 R5  
 சான்டியாகோ, சிலி 31 C5  
 சான் மாரீனோ, ஐரோப்பா 25 K7  
 சாப்ஸவான், இரான் 20 H3  
 சா பஹான், இரான் 20 J5  
 சால்வாட், பிரேசில் 31 G4  
 சான்டஹான், வ.தே. 17 H6  
 சாம்பொவாங்கா, பிலிப். 23 J6  
 சான்ட் ராஸா த் கொபான், ஹான்டு. 33 C4  
 சாக்ரோஸ் மலைகள், இரான் 20 G4  
 சி, ஆறு, சீனா 22 F4  
 சிஃப்பர், சீனா 22 F2  
 சிகாஸே, சீனா 22 C3  
 சிகோட் அவின் மலைத்தொடர், ரஷ்யா 21 Q4  
 சிக்காகோ, ஐ.அ.கு. 28 M5  
 சிக்கிம், இந்தியா 19 G4  
 சிக்கிப்பன், ரஷ்யா 21 G3

சிக்கோயொ, பெரு 31 C3  
 சிசுவாடிபெக், ஹான்டு. 33 C4  
 சிங்கப்பூர், ஆசியா 23 E7  
 சிங்காவாங், இந்தோ. 23 F7  
 சிங்கு, ஆறு, பிரேசில் 30 E3  
 சிங்கெப், தீவு, இந்தோ. 23 E8  
 சிங்கோலா, ஜாம்பியா 37 F8  
 சிங்கி, சீனா 22 E4  
 சிசான், சீனா 22 E4  
 சிசிவி, தீவு, இத்தாலி 24 K8  
 சிசுவான் வடிதிலம், சீனா 22 E3  
 சிடா, ரஷ்யா 21 N4  
 சிட்கா, ஐ.அ.கு. 28 G4  
 சிட்காந், வ.தே. 17 J7  
 சிட்லி, ஆஸ்த். 34 J12  
 சிட்னி, கனடா 28 P5  
 சிட்ரா வளைகுடா, லிபியா 36 E3  
 சிட்ரே, பனாமா 33 D5  
 சிட்லி சிகரம், அண்டார். 39 V5  
 சிட்லி முனை, கனடா 27 P3  
 சிட்லீ, மயன். 23 C3  
 சின்ட்லீன், ஆறு, மயன். 19 D7  
 சித்தூர், ஆ.பி., இந்தியா 19 D7  
 சித்தூர்கா, கர்நா., இந்தியா 18 C2  
 சித்தூர், ஆறு, இந்தியா 18 B4  
 சித்தூர், ஆறு, பாகிஸ்தான். 20 D2  
 சிதாபுர், இலங்கை 22 E3  
 சித்யூயூ, வ.கொரியா 22 L6  
 சின் மலைகள், மயன். 23 C3  
 சின்சினாட்டி, ஐ.அ.கு. 28 M6  
 சின்சூர், தெ.கொரியா 22 L7  
 சின்டா, இந்தோ. 23 G7  
 சின்டெ, மொசாம். 37 G8  
 சின்பாய், சீனா 22 F3  
 சிபாரியா, டிரினிடாட். 33 Q10  
 சிபு, மலேசியா 23 G7  
 சிபுட், ம.ஆ.குடியரசு 37 E6  
 சிபோகாமோ, கனடா 28 N4  
 சிபோல்கா, இந்தோ. 23 D7  
 சிப்சாகர், அசாம், இந்தியா 19 H4  
 சிமாங்காங், மலேசியா 23 G7  
 சிமாநி, ஆறு, இரான் 20 F4  
 சிமாநோன், ஆறு, ஐ.அ.கு. 27 L6  
 சிம்கோட், நேபாளம் 17 B2  
 சிம்ஃபராபல், உக்ரேன் 25 P7  
 சிம்கென்ட், காஸாக். 21 H5  
 சிம்சன் பாலவளம், ஆஸ்த். 34 D4  
 சிம்ப்ராஜோ, சிகரம், ஈக்லாட் 30 C3  
 சிம்பை, உஸ்பெகிஸ்தான். 15 K5  
 சிம்போட்டே, பெரு 31 C3  
 சிம்லா, இ.பி., இந்தியா 19 D3  
 சிம்ஸ்பெலோ, அஹ்ராத்., இலங்கை 4 B3  
 சியம்பலகொடை, அம்பாந்., இலங்கை 5 B4  
 சியம்பலவான், மொஹாநா., இலங்கை 5 C4  
 சியாகுவான், சீனா 22 E4  
 சியாங் மை, தாய். 23 D4  
 சியாங், ஆறு, சீனா 22 F4  
 சியாங் ஃபான், சீனா 22 F3  
 சியாங்-பான், சீனா 22 F4  
 சியாட்டல், ஐ.அ.கு. 28 H5  
 சியான், சீனா 22 E3  
 சியான் ஃபெலெகொஸ், கியூபா 33 D2  
 சியான்யாங், சீனா 22 E3  
 சியாபா, ஆறு, மெக்சிகோ 33 B3  
 சியாடெமென், சீனா 22 F4  
 சியுதாத் ஓவர்கான், மெக்சிகோ 28 K7  
 சியுதாத் விக்கோரியா, மெக்சிகோ 28 L7  
 சியுதாத் ஹுவாஸேஸ், மெக்சிகோ 28 K6  
 சியுதாத் கிவாயானா, வெனி. 40 F5  
 சியுதாத் பெலீவான், வெனி. 31 D2  
 சியெரா லியோன், ஆப்பிரிக்கா 37 B6  
 சியெகொத ஆலிவா, கியூபா 33 E2  
 சியை, தைவான் 22 T12  
 சியோனி, ம.பி., இந்தியா 19 D5  
 சியோனி, தெ.கொரியா 22 L7  
 சிராஜ்குத், வ.தே. 17 H6  
 சிரிபான், இந்தோ. 23 F9  
 சிரியா பாலவளம், ஆசியா 20 D4  
 சிரிபா, ஆசியா 20 D3  
 சிரெட், ஆறு, ருமேனியா-உக்ரேன் 24 N6  
 சிரெகாவோ, ரஷ்யா 21 M4  
 சிரேனேயிகா, பகுதி, லிபியா 36 F3  
 சிரோஞ்ச், ம.பி., இந்தியா 19 D4  
 சிர்தாரியா, ஆறு, ஆசியா 21 H5

சிர்தா, தீவு, இந்தோ. 23 K9  
 சிரீனீகாப், உக்ரேன் 25 P5  
 சிறிய அண்டார்சுக்கா, அ.பிரதேசம் 39 W4  
 சிறிய அந்தமான், தீவு, இந்தியா 18 H8  
 சிறிய அபாகோ தீவு, பஹாமாஸ் 33 E1  
 சிறிய ஆன்டிலிஸ், கரிபியன் கல் 33 G4  
 சிறிய இராவான் கோட்டை, தீவு, இலங்கை 3 C4  
 சிறிய இனாகுவா தீவு, பஹாமாஸ் 33 F2  
 சிறிய கோமான், தீவு, கோமான் தீவுகள் (ஐ.அ.) 33 D3  
 சிறிய சுந்தா தீவுகள், இந்தோ. 23 H9  
 சிறிய நிகோபார், தீவு, இந்தியா 18 H9  
 சிறிய பிட்ட் ஏரி, எகிப்து 36 P14  
 சிலாபம், புத்தனம், இலங்கை 5 A3  
 சிலாபத்துறை, மன்னார், இலங்கை 4 A2  
 சிலங், தைவான் 22 T12  
 சிலி, தெ.அமெரிக்கா 31 D5  
 சிலிவா, ஏரி, இந்தியா 18 F6  
 சிலிங் ஏரி, சீனா 22 C3  
 சிலியாபின்ஸ்க், ரஷ்யா 21 H4  
 சிலியூஸ்கின் முனை, ரஷ்யா 21 M2  
 சிலெஃப்கி, துருக்கி 20 C3  
 சிலோ சிகரம், துருக்கி 20 E3  
 சிலோயே தீவு, சிலி 30 C7  
 சில்காரி, நேபாளம் 17 B2  
 சில்சான், அசாம், இந்தியா 19 H4  
 சில்மாரி, வ.தே. 17 H6  
 சில்வர் திட்டி கால்வாய், பஹாமாஸ் 33 F2  
 சில்வா ஏரி, மாலி-மொசாம். 36 G8  
 சில்வாசா, தா.ந.ஹ., இந்தியா 19 C5  
 சில்ஹெட், வ.தே. 17 J6  
 சித் ஜெயவர்த்தபுர (கோட்டை), கொலும்பு, இலங்கை 5 A4  
 சிவகொளிர்பாதமலை, மலைச் சிகரம், இலங்கை 3 B4  
 சிவகங்கை, இந்தியா 2 B3  
 சிவாங்கி மலைத்தொடர், இந்தியா 18 C2  
 சிவாலா, மெக்சிகோ 28 K7  
 சிவால், துருக்கி 20 D3  
 சிவால்ஸ்டாபால், உக்ரேன் 25 P7  
 சிஸ்ரான், ரஷ்யா 25 S5  
 சிசிகரம், தெ.கொரியா 22 L7  
 சிக், ராஜஸ்தான், இந்தியா 19 C4  
 சிக்-பெல் அபெல், அல்ஜீரியா 37 C3  
 சிஃவால்ஹெட்டெட், மலை, மெக்சிகோ 27 L8  
 சினா, ஆசியா 22 E3  
 சீனா, ஆறு, இந்தியா 18 C6  
 சீனப் பெருஞ்சுவர், சீனா 22 E3  
 சீனாண்டேகா, நிகரா. 33 C4  
 சீனாப், ஆறு, ஆசியா 18 B3  
 சீனா தீவுகள், பெரு 30 C4  
 சீன்ஸெலெஹோ, கொலம்பியா 31 C2  
 சிபிரூட் தீவு, இந்தோ. 23 D8  
 சிமோயி, தீவு, இந்தோ. 23 D7  
 சிரீகீ, ஏரி, பனாமா 33 D5  
 சிரிகீ வளைகுடா, பனாமா 33 D5  
 சிரிபோ, சிகரம், கா.ஈகா 33 D5  
 சிவிக் மலை, அண்டார். 39 W4  
 சிஃபான் சீங்கோ, மெக்சிகோ 28 L8  
 சிவா பா.சோலை, எகிப்து 36 F4  
 சிவா, எகிப்து 37 F4  
 சிவிங்கா, ஆர்ஜென். 31 D6  
 சிஹோன், நமிபியா 37 E9  
 சுகாட்லிக் மலைகள், ரஷ்யா 21 U3  
 சுகூமி, ஜார்ஜியா 15 J5  
 சுகோனா, ஆறு, ரஷ்யா 21 F3  
 சுகத் தீவுகள், மைக்ரோ. 34 J8  
 சுக்சி கடல், ரஷ்யா 21 V2  
 சுக்சி தீவுக்கூட்டம், ரஷ்யா 31 T2  
 சுக்சிங், சீனா 22 E4  
 சுகாங், சீனா 22 F3  
 சுகென், சீனா 22 G3  
 சுகாங்குளம், யாழ்., இலங்கை 4 B1  
 சுகிரியான் மலைகள், இந்தோ. 23 M8  
 சுகந்தரவளம், சமவெளிகள், இந்தியா 18 G5  
 சுகந்தா ஜலசந்தி, இந்தோ. 23 E9  
 சுகா, ஆறு, ரஷ்யா 21 L4  
 சுகாங்குத், வ.தே. 17 J6  
 சுகன், ஆறு, சீனா 23 G3  
 சுகன்சான், தெ.கொரியா 22 L7  
 சுகன்ரா, மெ.வ., இந்தியா 19 G5  
 சுகன்டார், ரஷ்யா 21 N3  
 சுகனி ஸ்ட்ரோம்ஃபோர்ட், கிரீன் (டென்.) 28 Q3

சுகன்சாகம், யாழ்., இலங்கை 4 B1  
 சுகன்சாகிம், கிரீன், இலங்கை 4 B1  
 சுகாண்டோ, ஆறு, இந்தியா 18 F5  
 சுகாட்டார், மங்கோ. 22 E1  
 சுக்பீரியர் ஏரி, கனடா-ஐ.அ.கு. 27 M5  
 சுக்தரா தீவு, இந்தோ. 23 E8  
 சுகாராங், இந்தோ. 23 G9  
 சுக்பெ, அங்கோலா 37 E8  
 சுகிஷான், தைவான் 22 T12  
 சுகூராவா, சீனா 22 G2  
 சுகூட், ரஷ்யா 21 J3  
 சுகரபாயா, இந்தோ. 23 G9  
 சுகரா, ஆறு, ரஷ்யா 24 S4  
 சுகரினா, தெ.அமெரிக்கா 31 E2  
 சுகு, ராஜஸ்தான், இந்தியா 19 C3  
 சுகுன் ஹிமால், சிகரம், நேபாளம், 17 C2  
 சுகர்மா, ஆறு, வ.தே. 17 K6  
 சுகலவான் மலைத்தொடர், பாகிஸ்தான். 14 L7  
 சுகவதாங்கா, வ.தே. 17 H7  
 சுகவான், தெ.கொரியா 22 L7  
 சுகாரோ வட்டப் பாறை, குக் தீவுகள் (நியூசி.) 34 N10  
 சுகிர்சாலாந்து, ஐரோப்பா 25 J6  
 சுகூட், ஆறு, ஆர்ஜென். 30 D7  
 சுகுவோ, தைவான் 22 T12  
 சுகூரான், ஜாபான் 20 H6  
 சுகூலி தீவு, இந்தியா 18 C8  
 சுகூண்ட் மாரி, கனடா 28 M5  
 சுகூ, ஆறு, கால்கட்-கிரீன். 21 J5  
 சுகூ, ஆறு, சூடான் 36 F6  
 சுகூ, யூடான் 17 J5  
 சுகூரே, பொலினீயா 31 D4  
 சுகூசென், சீனா 22 F3  
 சுகூடான், ஆப்பிரிக்கா 37 F5  
 சுகூடான், பகுதி, ஆப்பிரிக்கா 36 C5  
 சுகூடேன், மலைகள், செ.குடியரசு-போலந்து 24 L5  
 சுகூரா முனை, டிரினிடாட். 33 Q10  
 சுகூயோரி தீவு, இந்தோ. 23 M8  
 சுகூபாடிபெல், யுகோஸ். 25 L6  
 சுகூமி, உக்ரேன் 25 P5  
 சுகூம்பா, தீவு, இந்தோ. 23 H9  
 சுகூம்பா ஜலசந்தி, இந்தோ. 23 H9  
 சுகூம்பாவா, தீவு, இந்தோ. 23 H9  
 சுகூயல் கால்வாய், எகிப்து 36 P13  
 சுகூயல் வளைகுடா, எகிப்து 36 P15  
 சுகூயல், எகிப்து 37 G4  
 சுகூயானா, பெரு 31 B3  
 சுகூத் தாள், தாய். 23 D6  
 சுகூத், குஜராத், இந்தியா 19 C5  
 சுகூத்கர், ராஜஸ்தான், இந்தியா 19 C3  
 சுகூ, ஹோன் 20 H6  
 சுகூயிவெல், அம்பாந்., இலங்கை 5 C4  
 சுகூலா தீவுகள், இந்தோ. 34 C2  
 சுகூவீனா, ருமேனியா 25 N6  
 சுகூலா கடல், மலேசியா-பிலிப். 23 H6  
 சுகூலாத் தீவுக்கூட்டம், பிலிப். 23 J6  
 சுகூவர்ட் தீவுக்கூட்டம், ஐ.அ.கு. 27 D3  
 சுகூவர்ட், ஐ.அ.கு. 28 F3  
 சுகூவா, ஃசீதீ 34 L10  
 சுகூவரால், பிரேசில் 31 F3  
 சுகூஸ், டிரினிடாட் 37 E3  
 சுகூசனிகாஸ், ஆப்பிரிக்கா 37 B5  
 செட்டிசுளம், வவுனியா, இலங்கை 4 B2  
 செவான், ஆறு, கனடா 27 M4  
 செபிக், ஆறு, ப.நியூ கிரீன் 34 E2  
 செனிகாஸ், ஆறு, மாரிடே-செனிகாஸ் 36 B5  
 சென்னை, தமிழ்நாடு, இந்தியா 19 E7  
 செஸ்பீஸ் தீவு, இந்தோ. 23 H8  
 செபூ, தீவு, பிலிப். 23 J5  
 செரூம், துருக்கி 20 D2  
 செர்ட், துருக்கி 20 E3  
 செஸ்டே, துருக்கி 20 E3  
 செமின்சூர், நேபாளம் 17 B2  
 செபூ, பிலிப். 23 J5  
 செசியா, புருவை 23 G7  
 செசுப்பன், மலேசியா 23 E7  
 செசியன், மலேசியா 23 G7  
 செஸ்கி, ரஷ்யா 21 T3  
 செகெட், ஹங்கேரி 25 M6  
 செஃபிரான்சீஸ் முனை, தெ.ஆப்பிரிக்கா 36 F10  
 செ.அன்ஸ் பே, ஜெம்சுக்கா 33 L7  
 செ.இலியான் சிகரம், ஐ.அ.கு. 27 F3  
 செ.கிட்டஸ், தீவு, விராட் தீவுகள் 33 H3

**செ.கிட்ஸ்**



**செ.கிராம**

செ.கிராம, தீவு, பி.வ.தீவுகள் (ஐ.அ.) 33 H3  
 செ.தாமஸ், தீவு, பி.வ.தீவுகள், (ஐ.அ.) 33 H3  
**செ.ஜார்ஜஸ்**, கிரெனோடா 33 H4  
 செ.பீட்டர்ஸ்பர்க், ஐ.அ.கு. 28 M7  
 செ.மார்க் முனை, மடகாஸ்கர் 36 H9  
 செ.மெத்யூ தீவு, ஐ.அ.கு. 27 C3  
 செ.வாரென்ஸ், ஆறு, கனடா 27 P5  
 செ.வாரென்ஸ், தீவு, ஐ.அ.கு. 27 C3  
 செ.வாரென்ஸ் வளைகுடா, கனடா 27 P5  
 செ.லூயிஸ், செனிகாஸ் 37 B5  
 செ.லூயிசு கால்வாய், விண்ட்வர்ட் தீவுகள் 33 H4  
 செ.விண்ட்வர்ட் தீவுகள் 33 H4  
**செ.விண்ட்வர்ட் கிரெனாடர்கள்**, வ.அ.மெரிக்கா 33 H4  
 செ.ஹெலிசா விரிகுடா, தெ.ஆப்பிரிக்கா 36 E10  
 செ.ஹெலிசா, அதன் ஆட்சிப் பகுதிகள், ஐ.அ. 40 J6  
 செ.ஹெலிசா, தீவு, ஐ.அ. 37 C8  
 செ.கிட்ஸ் நீலிஸ், வ.அ.மெரிக்கா 33 H3  
**செ.ஜான்ஸ்**, ஆன்டிகுவா பரப்பூடா 33 H3  
 செ.பியர் மிகலான், தீவுகள், (பிரா.) வ.அ.மெரிக்கா 27 Q5  
 செ.பீட்டர்ஸ்பர்க் (லெனின்கிராட்), ரஷ்யா 21 E4  
 செ.விண்ட்வர்ட் முனை, போர்ச்சு. 24 F8  
 செபிண்ட் ஜான், கனடா 28 P5  
 செபிண்ட் ஜான்ஸ், கனடா 27 Q5  
 செபிண்ட் பால், ஐ.அ.கு. 28 L5  
 செபிண்ட் பால் தீவு, பிரான்ஸ் 41 N7  
 செபிண்ட் ஹில்ஸ், கனடா 28 P4  
 செலிபீஸ் கடல், இந்தோ. 23 J7  
 செகக், கானா 37 C6  
**செக் குடியரசு**, ஐரோப்பா 25 K6  
 செங்கடல், ஆசியா-ஆப்பிரிக்கா 36 G4  
 செலெங்கா, ஆறு, மங்கோ.-ரஷ்யா 22 E2  
 செலெங்கா, ஜூம்பியா 37 F8  
 செல்காமல், அம்பாறை, இலங்கை 5 C4  
 செல்சென், சீனா 22 F3  
 செங்கு, சீனா 22 F2  
 செங்கு, சீனா 22 E3  
 செங்குளா முனை, சீனா 22 L7  
 செட், பிரான்ஸ் 25 H7  
 செட்லட் தீவு, இந்தியா 18 C8  
 சென்டை, ஜப்பான் 22 R10  
 சென்ரா த பான்கோ, பெரு 31 C4  
**செயின்ட் தாமஸ் பிரின்சிபி**, ஆப்பிரிக்கா 37 D6  
**செயின்ட் தாமஸ்**, செ.தாமஸ், பிரின்சிபி 37 D6  
 செயின்ட் தாமஸ், தீவு, செ.தாமஸ் பிரின்சிபி 36 D6  
 செம் நான், இரான் 20 G3  
 செம்பியன்பற்று, யாழ்., இலங்கை 4 B1  
 செப்பியியனி பாறை, இந்தியா 18 B7  
 செலாடான் முனை, இந்தோ. 23 G8  
 செர்னாட்டில், உக்ரேன் 25 N6  
 செவ்னியா லெம்லியா (நாந்தலாந்து), தீவுகள், ரஷ்யா 21 L1  
 செயின்ட் ஜூயிஸ், ஐ.அ.கு. 28 L6  
 செவெரோடினெஸ்க், ரஷ்யா 21 E3  
 செஷா விரிகுடா, ரஷ்யா 21 F3  
 செவ்வாறு, ஆறு, ஐ.அ.கு. 27 L6  
 செவ்வாறு, கனடா-ஐ.அ.கு. 27 L5  
 செயிப்பாடினெஸ்க், காலாக். 21 K4  
 செவ்ல்க் மலைகள், கனடா 27 J5  
 செர்ஸ்கி மலைத்தொடர், ரஷ்யா 21 R3  
 செல்ட்ரீப்ல்ட் உட்குடா, கனடா 27 L3  
 செல்ட்ரீப்ல்ட் தீவுகள், நியூ காலி. 34 F3  
 செட்ராவோ, புல்வெளிகள், பிரேசில் 30 F3  
 சென்ட்ராவாசிக் விரிகுடா, இந்தோ. 23 L8  
 சென்னா, சூடான் 37 G5  
 செஸாபீக் விரிகுடா, ஐ.அ.கு. 27 N5  
 செரோவ், ரஷ்யா 21 H4  
**செயின்ட் லூரென்**, வ.அ.மெரிக்கா 33 H4  
 செவ்வால், பிரதேசம், பிரேசில் 30 C3  
 செஜா ஜலசந்தி, தெ.கொரியா 22 L7  
 சேம், ஆறு, உக்ரேன்-ரஷ்யா 24 P5  
 சேன், ஆறு, பிரான்ஸ் 24 H6  
 சேனநாயக்கா சமுத்திரம், இலங்கை 3 C3  
 சேலம், ஐ.அ.கு. 28 H5  
 சேலம், தமிழ்நாடு, இந்தியா 19 D8  
 செஜா, தெ.கொரியா 22 L7

சேவென், ம.தொடர், பிரான்ஸ் 24 H7  
 சேவீயா, ஸ்பெயின் 25 F8  
 சேயின்ஷென்ட், மங்கோ. 22 F2  
 சோனா, மொசாம்ப. 37 G8  
 சோ, லிபியா 37 E4  
 சோடா, ஸ்பெயின் 37 C3  
 சோம, தீவு, இந்தோ. 23 K8  
 சோடான் ஏரி, இரான்-ஆப்கானிஸ்தான். 20 J4  
 சோம, கடல், இந்தோ. 23 K8  
 சோ, மாலி 37 C5  
 சோரகடை, அம்பாறை, இலங்கை 5 C3  
 சோரம், இந்தோ. 23 F9  
 சோட்ரூமால், மெக்சிகோ 28 M8  
 சோதீஸ்ஃபுர்தர், ஐஸ்லாந்து 25 E2  
 சோஜா தீவு (சூயெல்பாட்), தெ.கொரியா 22 L7  
 சோபின் முனை, ஐ.அ.கு. 27 M7  
 சோபின் முனை, கனடா 27 P5  
 சோவராயன் குன்றுகள், இந்தியா 18 D8  
 சோவால்யான் வீஸ்காமியோ விரிகுடா, மெக்சிகோ 27 J7  
 சோயார், தீவு, இந்தோ. 23 J9  
 சோவே, போட்ஸ். 37 F9  
 சோவெஸ்ஸ், ஆப்பிரிக்கா 37 H7  
 சோபர்ஸ், ஆசியா 20 C4  
 சோபீரியா, ரஷ்யா 14 P4  
 சோபான், வடமரியானாஸ் (ஐ.அ.கு.) 34 H7  
 சோடா, வெபனாள் 20 D4  
 சோசை தீபகற்பம், எகிப்து 36 G4  
 சோசில் தீவு, அன்டார்க். 39 V5  
 சோசுபூர், வ.தே. 17 H6  
 சோரொஸ், இந்தோ. 23 L8  
 சோசைத் தீவுகள், ப.பெருங்கடல் 34 P10  
 சோகோட்ரா, தீவு, ஏமன் 20 G8  
 சோங்க்வா, தாய். 23 E6  
 சோங்குளின், வ.கொரியா 22 L6  
 சோகொடா, நைஜீரியா 37 D5  
 சோகோ தீவுகள், ஹாங்காங் 22 N8  
 சோடா நாகபுரி பீடபூமி, இந்தியா 18 E5  
 சோபாட், ஆறு, சூடான்-எத்தியோ. 36 G6  
 சோலாபூர், மகா., இந்தியா 19 A2  
 சோமதிவாடி, புத்தனம், இலங்கை 4 A2  
 சோமோலாக், சிகரம், யூடா 17 H5  
 சோமாலி தீபகற்பம், ஆப்பிரிக்கா 36 H6  
 சோமாலி வடிவிலம், இ.பெருங்கடல் 20 G9  
 சோமாலியா, ஆப்பிரிக்கா 37 H6  
 சோன், ஆறு, இந்தியா 18 E5  
 சோன்பூரி, தாய். 23 E5  
 சோன்ஜூ, தெ.கொரியா 22 L7  
 சோனாஸ் தீவுக்கூட்டம், சிலி 30 C7  
**சோஃபியா**, பல்செரி. 25 M7  
 சோலூடோ, ஹாண்ட். 33 C4  
 சோழ மண்டலக் கடற்கரை, இந்தியா 18 E8  
 சோய்பால்சன், மங்கோ. 22 F2  
 சோதாரா, நேபாளம் 17 D3  
 செளம்லிக், இந்தோ. 23 L9  
 சென்ட் பிரான்சிஸ்கோ, ஆறு, பிரேசில் 30 F4  
 சென்ட் நிக்கொலாஸ், தீவு, கேப் வெர்ட் 36 L11  
 செனதாமடன் தீவு, கனடா 27 M3  
 செனதாமடன், ஐ.அ. 25 G5  
 செனன் ஜூவீஸ், பிரேசில் 31 F3  
 செனன் டியாகூ, தீவு, கேப் வெர்ட் 36 M12  
 செனன் பவ்லூ, தீவு, பிரேசில் 40 H5  
 செனன் பவ்லூ, பிரேசில் 31 F5  
 சென பிராயா, ஆறு, தாய். 14 Q8  
 சூஃபுரு, மாலத் தீவுகள் 17 M10  
 சீரேஸ் பூண்டால் முனை, ஆர்ஜென். 30 D7  
 சீரோம்சோ, நார்வே 25 L2  
 டஃப்டா, ஆறு, ரஷ்யா 21 H4  
 டஃப்டான் சிகரம், இரான் 20 J5  
 டகடா, ஜப்பான் 22 Q10  
 டகோம், ஐ.அ.கு. 28 H5  
 டக், தாய். 15 P8  
 டக்னா, பெரு 31 C4  
 டக்னாப்பன், இந்தோ. 23 F8  
 டக்டெட் பீடபூமி, அல்ஜீரியா 36 D4  
 டண்டி, ஐ.அ. 25 G4  
 டனானா, ஆறு, ஐ.அ.கு. 27 F3  
 டனானா, ஐ.அ.கு. 28 E3  
 டனாபி பரவைவனம், ஆஸ்திரே. 34 D3  
 டன்மோர் டவுன், பஹாமாஸ் 33 E1  
 டபீக்கா, ஐ.அ.கு. 28 L6  
 டபோரா, டான்சா. 37 G7  
**டபீன்**, அயர். 25 F5

டமன்சட், அல்ஜீரியா 37 D4  
**டமான்சுல்**, சிரியா 20 D4  
 டம்பால், ரஷ்யா 21 F4  
 டமரன், கனடா 28 N5  
 டமரூம், இந்தோ. 23 D7  
**டர்க்க் கேகன் தீவுகள்**, (ஐ.அ.) வ.அ.மெரிக்கா 33 F2  
**டர்க்க் தீவுகள்**, கே.தீவுகள், (ஐ.அ.) 33 F2  
 டர்னெஃப் தீவுகள், பெலீஸ் 33 C3  
 டர்பன், தெ.ஆப்பிரிக்கா 37 G9  
 டலஹசி, ஐ.அ.கு. 28 M6  
 டலெனட் தீவுகள், இந்தோ. 23 K7  
 டலோவா, ஐலரி கோஸ்ட் 37 C6  
 டல்சா, ஐ.அ.கு. 28 L6  
 டல்வல், ஐ.அ.கு. 28 L6  
 டல்டெனெசிக், இ.பி., இந்தியா 19 D2  
 டலாய், மயன். 23 D5  
 டலென்சில், ஆஸ்திரே. 34 H10  
 டலுலானரோ, மடகாஸ்கர் 37 H9  
 டலோவான், சீனா 15 S5  
 டல்காஃப்பில்ஸ், வட்கியா 25 N4  
 டல்போ ஏரி, நியூசீ. 34 H5  
**டஹிடி**, தீவு, சோசைத் தீவுகள் 34 Q10  
 டஹோவா, நைஜர் 37 D5  
 டா கியடம், சீனா 22 D3  
 டா நான், வியட்நாம் 23 F4  
 டா லட், வியட்நாம் 23 F5  
 டா, ஆறு, வியட்நாம் 23 E3  
 டாக்கிட்டு, வட கடல் 24 H4  
 டாக்கிளோன், பிலிப். 23 J5  
 டாக்கிராடி, கானா 37 C6  
**டாக்கி**, செனிகாஸ் 37 B5  
**டாக்கா**, வ.தே. 17 J7  
 டாகாமாடிசு, ஜப்பான் 22 Q10  
 டாக்வா, மே.சுஹாரா 37 B4  
 டாக்கவீகா ஏரி, ஆப்பிரிக்கா 36 G7  
 டாங்கா, டான்சா. 37 G7  
 டாங்கிவா, எத்தியோ. 37 G5  
 டாங்கோவா, சூடான் 37 G5  
 டாங்க்வான், சீனா 22 E4  
 டாங்க் மலைத்தொடர், கம்போ.-தாய். 23 E5  
 டாங்க்வான், சீனா 22 F3  
 டாசன், கனடா 28 G3  
 டாசன் கிரீக், கனடா 28 H4  
 டாசிக்மாலாயா, இந்தோ. 23 F9  
 டாடர்ஸ்கி ஜலசந்தி, ரஷ்யா 22 J1  
 டாடெடான், சீனா 22 F2  
 டாடெர் (பால்மையர்), சிரியா 20 D4  
 டான மலைத்தொடர், மயன். 23 D4  
 டானா ஏரி, எத்தியோ. 36 G5  
 டானா, ஆறு, கென்யா 36 H7  
 டானா, நார்வே 25 N1  
 டானாபி, ஜப்பான் 22 Q10  
 டானாமொரா, இந்தோ. 23 N9  
 டானிகா, தீவு, ஜப்பான் 22 Q10  
 டானிம்பார் தீவுகள், இந்தோ. 23 L9  
 டான், ஆறு, ரஷ்யா 21 F5  
**டான்சாணியா**, ஆப்பிரிக்கா 37 G7  
 டான்சிங், நேபாளம் 17 C3  
 டான்கி, தைவான் 22 T12  
 டான்ஹீர், மொரா. 37 C3  
 டான்டா, எகிப்து 37 G3  
 டான்டிராஸ்டோ தீவுகள், ப.நியூ கினி 34 F2  
 டான்யூப் முகத்தவாரம், ருமேனியா 24 N6  
 டான்யூப், ஆறு, ஐரோப்பா 24 J6  
 டாபஜான், ஆறு, பிரேசில் 30 E3  
 டாபி மலைகள், சீனா 22 E3  
 டாபிஜூங், நேபாளம் 17 E3  
 டாபெய் விரிகுடா, ஹாங்காங் 22 N8  
 டாபர்ஸ், இரான் 20 F3  
 டாபின் டையூ, இந்தியா 19 C5  
 டாமன், டா.டை., இந்தியா 19 C5  
 டாமராஜாந்து, பகுதி, நமீபியா 36 E9  
 டாமாலி, கானா 37 C6  
 டாம்பா, ஐ.அ.கு. 28 M7  
 டாம்பீகோ, மெக்சிகோ 28 L7  
 டாம்பீர் ஜலசந்தி, இந்தோ. 23 L8  
 டாம்பெரே, ஃபின். 25 M3  
 டாம்பெல்க், நேபாளம் 17 B2  
 டாமிஃப், ச.அ.ரேபியா 20 E6  
 டாமிஸ், ஏமன் 20 E8  
 டாரஸ் மலைகள், துருக்கி 20 C3  
 டாரா, சிரியா 20 D4  
 டாராகான், இந்தோ. 23 H7

**டி.யெர்ஷின்ஸ்க்** 20 F5  
 டாரான், ச.அ.ரேபியா 20 F5  
 டாரான்டொ, இத்தாலி 25 L7  
 டாரோ, ஆறு, இந்தோ. 23 M8  
**டாரீம் ஆறு**, சீனா 22 C2  
 டாரீம் வடிவிலம், சீனா 22 C3  
 டாரீம், ஏமன் 20 F7  
 டாரீஹா, பொலிவியா 31 D5  
 டாரென்ஸ் ஏரி, ஆஸ்திரே. 34 D5  
 டாரென்ஸ் ஜலசந்தி, ஆஸ்திரே. 34 E2  
 டார் எஸ் சாலம், டான்சா. 37 G7  
 டார்ஃபர், மலைகள், சூடான் 36 F5  
 டார்ஜிவ், மே.வ., இந்தியா 19 G4  
 டார்டெனெஸ், ஜலசந்தி, துருக்கி 24 N7  
**டார்டு தீவு**, ஹோடி 33 F2  
 டார்டு, எஸ்டோ. 25 N4  
 டார்டூகா, தீவு, வெனி. 33 G4  
**டார்டோலா**, தீவு, பி.வ.தீவுகள் (ஐ.அ.) 33 H3  
 டார்டுமுன்ட், பெர்மோனி 25 J5  
 டார்டுமுத், கனடா 28 P5  
 டார்டியா, ஃபின். 25 M2  
**டார்டுவே முனை**, அன்டார்க். 39 Q6  
 டார்லிங் டெனன்ஸ், ஆஸ்திரே. 34 E4  
 டார்லிங் மலைத்தொடர், ஆஸ்திரே. 34 B5  
 டார்லிங், ஆறு, ஆஸ்திரே. 34 E5  
 டார்லின், ஆஸ்திரே. 34 G10  
**டாலக் தீவுக்கூட்டம்**, எரிட்ரியா 36 H5  
 டாலாரா, பெரு 31 B3  
**டாலின்**, எஸ்டோ. 25 M4  
 டாலியன், சீனா 22 G3  
 டாலியான் மலைகள், சீனா 22 E4  
 டாலியாபூ, தீவு, இந்தோ. 23 J8  
 டால், ஆறு, ஸ்வீடன் 24 L3  
 டால்கா, சிலி 31 C6  
 டால்காவானா, சிலி 31 C6  
 டால்டென்குட், ஜார்சன்ட்., இந்தியா 19 F4  
 டால்டால், சிலி 31 C5  
 டாலவ், பிலிப். 23 K6  
**டாலவ் வளைகுடா**, பிலிப். 23 K6  
 டாலா, ஆறு, எத்தியோ. 36 S19  
 டாலிசாணி, தீவு, பிலிப். 23 H6  
 டாலித், பனாமா 33 D5  
 டாலு, மலேசியா 23 H7  
 டாலோ வளைகுடா, பிலிப். 23 K6  
 டால்டெனெஸ், துருக்கிமெனிஸ். 21 G5  
 டால், ஆறு, ரஷ்யா 21 K3  
 டால்மன் கடல், ஆஸ்திரே.-நியூசீ. 34 G5  
 டால்மேனியா, தீவு, ஆஸ்திரே. 34 E6  
 டி ஆர், தெ.ஆப்பிரிக்கா 37 F10  
 டி வால் தீவுகள், ரஷ்யா 21 S2  
 டிகொரெட்ஸ்க், ரஷ்யா 25 R6  
 டிக்சன், ரஷ்யா 21 K2  
 டிக்சி, ரஷ்யா 21 P2  
 டிக்ஸன் ஜலசந்தி, ஐ.அ.கு.-கனடா 27 G4  
 டிசா, ஆறு, ஐரோப்பா 24 M6  
 டிசம்லியான்ஸ்க் நீர்த்தேக்கம், ரஷ்யா 24 R6  
 டிசுகாரு ஜலசந்தி, ஜப்பான் 22 Q9  
 டிசுகியூரா, ஜப்பான் 22 R10  
 டிசுமின் வான், ஹாங்காங் 22 N8  
 டிசுருகா, ஜப்பான் 22 Q10  
 டிசுகிமோ, தீவு, ஜப்பான் 22 P10  
 டிகுடெம்ப், நமீபியா 37 E8  
 டிசெட்சிலெக், மங்கோ. 22 D2  
 டிசெட்சிலெக், மங்கோ. 22 E2  
 டிசுகாகா ஏரி, பெரு-பொலிவியா 30 D4  
 டிசுகா முனை, பிலிப். 23 K6  
**டிசுனாரிக் ஆல்ப்ஸ் மலைகள்**, போஸ். ஹெர்ஸெ.-சூரொவே. 24 L6  
**டிபீலிவெ**, ஜார்ஜியா 21 F5  
 டிபெல்ஃபு மலைகள், சாட் 36 E4  
 டிபிட்ரி வான்டெல் ஜலசந்தி, ரஷ்யா 21 Q2  
 டிபின்ஸ், கனடா 28 M5  
 டிபிரீஸ் முனை, மாரிடே. 36 B5  
 டிமோர் கடல், இந்தோ. 23 J10  
 டிமோர், தீவு, இந்தோ. 23 K9  
 டிமன் ஏரி, சீனா 23 E3  
 டிமேமென்டா, பிரேசில் 31 F4  
 டிமயானா, மெக்சிகோ 28 F6  
 டிமயான்ஜின், சீனா 22 J3  
 டிமயான்ஷி, சீனா 22 E3  
 டிமயான்ஷா, ஆறு, ஆஸ்திரே. 34 E4  
 டிபுடெம், ரஷ்யா 21 H4  
 டிபுவோயர், மடகாஸ்கர் 37 H9  
**டிபூசி தீவு**, ப.பெருங்கடல் 34 S11  
**டியென் மலைகள்**, சீனா-கிரீசில். 14 M5  
**டியெர்ஷின்ஸ்க்**, ரஷ்யா 25 R4







**திவுளப்பிட்டி**

திவுளப்பிட்டி, கம்பஹா, இலங்கை 5 B3  
 தின்பூர், அராம், இந்தியா 19 G4  
 திஹா, மெ.வ., இந்தியா 19 F5  
 துகள், கதர் 20 G5  
 துங்கபத்திரை, ஆறு, இந்தியா 18 C7  
 துங்கர், பூடர் 17 J5  
 துணுக்காய், முல்லை, இலங்கை 4 B1  
 துண்டுவாய், சீனா 22 D2  
 துண்டுகெளி, குருநாகல், இலங்கை 5 A3  
 துளிகில்கல (நக்கிள்), மலைச்சிகரம், இலங்கை 3 B3  
 துபாய், ஐ.அ.எ. 20 H5  
 தும்பலகுசோலை, மட்டக்., இலங்கை 5 C3  
 தும்பலர், இந்தியா 2 A1  
 துரா, மெகா., இந்தியா 19 G4  
 துரா, ரஷ்யா 21 M3  
 துருக்கி, ஆசியா 20 C3  
 துருக்கிஸ்தான், காலாக். 21 H5  
 துருக்கிமெனிஸ்தான், ஆசியா 21 G6  
 துர்கானா ஏரி, கென்யா-எத்தியோ. 36 G6  
 துர்கே, காலாக். 15 L5  
 துவரத், பா.சோவை, அல்ஜீரியா 36 D4  
 துவாரகை, குஜராத், இந்தியா 19 B5  
 துவாலு, ஓசியா. 34 L9  
 துவாள்பே, தாலிகிஸ். 21 H6  
 துத்துக்குடி, தமிழ்நாடு, இந்தியா 19 D8  
 துரக்கோட்டை, குருநாகல், இலங்கை 5 B3  
 துலீ, கிரிள்.(டென்.) 28 P2  
 தெருமுறிகண்டி, முல்லை, இலங்கை 4 B1  
 தெகிலகை, கொழும்பு, இலங்கை 5 A4  
 தெல்வலை, இரத்தின., இலங்கை 5 B4  
 தெலுங்கலை, மொளரா., இலங்கை 5 C4  
 தெதுறு ஓயா, இலங்கை 3 A3  
 தென் அடலாண்டிக்குப் பெருங்கடல் 40 H7  
 தென் அந்தமான் தீவு, இந்தியா 18 H8  
 தென் ஆப்பிரிக்கா, ஆப்பிரிக்கா 37 F9  
 தென் ஆர்கிளித் தீவுகள், அண்டார். 39 Y6  
 தென் ஆஸ்திரேலியா, ஆஸ்தி. 34 G11  
 தென் காந்தத் துருவம், அ.பிரதேசம் 39 S6  
 தென் கிழக்கு முனை, ஆஸ்தி. 34 E6  
 தென் கொரியா, ஆசியா 22 L7  
 தென் சாஸ்காட்செவான், ஆறு, கனடா 27 J4  
 தென் சீனக் கடல், ஆசியா 23 G4  
 தென் ஜார்க்ஷியா, தீவு, ஐ.அ. 30 G8  
 தென் ஜார்க்ஷியா, தென் சாண்ட்விச் தீவுகள், ஐ.அ. 40 H8  
 தென் திலகன்மத் வட்டப் பாறை, மாலத் தீவுகள் 17 M9  
 தென் தீவு, நியூசி. 34 G6  
 தென் துருவம், அ.பிரதேசம் 39 N4  
 தென் திகிரிஸ் முனை, ஜிமேக்கா 33 E3  
 தென் திலகத் வட்டப் பாறை, மாலத் தீவுகள் 17 M11  
 தென் திலகன்மத் வட்டப் பாறை, மாலத் தீவுகள் 17 M10  
 தென்மேற்குப் பிரதேசம், இலங்கை 3 A3  
 தென் ஷெட்லாந்து தீவுகள், அண்டார். 39 Y6  
 தென்னுகேவத்தை, பதுளை, இலங்கை 5 C4  
 தென் ஹாலு வட்டப் பாறை, மாலத் தீவுகள் 17 M12  
 தெற்கு ஆல்ப்ஸ், மலைகள், நியூசி. 34 G6  
 தெற்கு இரகைத்தீவு, இலங்கை 3 B1  
 தெற்குப் பெருங்கடல் 41 L8  
 தெலிச்செவலை, மாத்தறை, இலங்கை 5 B4  
 தெனியானை, மாத்தறை, இலங்கை 5 B4  
 தெலுங்கானா, பீடயூயி, இந்தியா 18 D7  
 தேமா, ச.அ.ரேபியா 20 D5  
 தேம்ஸ், ஆறு, ஐ.அ. 24 G5  
 தேவன் தீவு, கனடா 27 M2  
 தேவந்தர, மாத்தறை, இலங்கை 5 B5  
 தேவந்தரமுனை, இலங்கை 3 B5  
 தேன்சுமம், மாத்தறை, இலங்கை 5 B4  
 தேனி, இந்தியா 2 A3  
 தேரோளிஸ் ஆறு, இலங்கை 3 B1  
 தேல்பூர், அராம், இந்தியா 19 H4  
 தேபே, தைவான் 22 T2  
 தேயுவான், சீனா 22 F3  
 தேவான் ஜலசந்தி, சீனா-தைவான் 23 H3  
 தேவான், ஆசியா 22

தொட்டபெட்டா, சிகரம், இந்தியா 18 D8  
 தொட்டபொலகந்த, மலைச் சிகரம், இலங்கை 3 B4  
 தொட்டி, வட்டப் பாறை, மாலத் தீவுகள் 17 M10  
 தொடங்கல்வந்தை, குருநாகல், இலங்கை 5 B3  
 தொடந்துவை, காலி, இலங்கை 5 B4  
 தொம்பெவலை, மாத்தறை, இலங்கை 5 B3  
 தோட்டம், அம்பாறை, இலங்கை 5 C3  
 தோஷ்கெண்ட், உஸ்பெகிஸ். 21 H5  
 தோஹா, கதர் 20 G5  
 தோலொலி, கிரீஸ் 25 M7  
 நக்கலை, மொளரா., இலங்கை 5 C4  
 நக்கிள்ஸ் மலைத்தொடர் (தும்பறை மலைத்திறன்), இலங்கை 3 B3  
 நகாட்டா, ரஷ்யா 21 Q5  
 நகாலா, மொசாம். 37 H8  
 நகும்பி, ஹைஜர் 37 E5  
 நகுரு, ஹைஜீரியா 37 E5  
 நங்குபர்வதம், மலை, இந்தியா 18 C2  
 நச்சுமேல் குளம், இலங்கை 3 B2  
 நசிவீ, டான்சா. 37 G8  
 நஜிள், வ.கொரியா 22 M6  
 நஜெமோ, சாட் 37 E5  
 நஜ்ஜன், ச.அ.ரேபியா 15 J8  
 நஜ்ஜன், இந்தியா 23 D7  
 நடால், பிரேசில் 31 G3  
 நடுனா தீவுகள், இந்தியா 23 F7  
 நடுனா, ஜாம்பியா 37 F8  
 நந்தாகோட், சிகரம், இந்தியா 18 E3  
 நந்தாகேவி, சிகரம், இந்தியா 18 E3  
 நந்திக்கடல் ஏரி, இலங்கை 3 B1  
 நடுநாடு ஜலசந்தி, கனடா-கிரீஸ்வாந்து 27 P1  
 நன்னாபிக்கை முனை, தெ.ஆப்பிரிக்கா 36 E10  
 நம்பியா, ஆப்பிரிக்கா 37 E9  
 நம்பி, அங்கோலா 37 E8  
 நமுனாகுல, மலைச் சிகரம், இலங்கை 3 C4  
 நமை, ஆறு, மயன். 23 D2  
 நம்போ தீவுகள், ஜப்பான் 22 Q10  
 நயங்கரா, ஜி.கா.குடியரசு 37 F6  
 நயப்ரோ, ஆறு, ஐ.அ.கு. 27 K5  
 நயாகரா நீர்வீழ்ச்சி, கனடா-ஐ.அ.கு. 27 N5  
 நயினாத்தீவு, இலங்கை 3 A1  
 நயோதனியா, மலை, ரஷ்யா 21 H3  
 நயமதை, ஆறு, இந்தியா 18 C5  
 நயான்மார், ரஷ்யா 21 G3  
 நயியா, குஜராத், இந்தியா 19 B5  
 நயர்மலைச் சூற்றுக்கள், இந்தியா 18 D7  
 நய்லாப்பர் சமடெரி, ஆஸ்தி. 34 C5  
 நயகிரி ஆற்றுக்குளம், இலங்கை 3 C3  
 நயவாக்குச், வ.தே. 17 H6  
 நய்வா, ஓமான் 20 H6  
 நயல, மாத்தறை, இலங்கை 5 B3  
 நாகசாகி, ஜப்பான் 22 P10  
 நாகப்பட்டினம், இந்தியா 2 B2  
 நாகர்கோயில், தமிழ்நாடு, இந்தியா 19 D8  
 நாகா குன்றுகள், இந்தியா 18 H4  
 நாகா, பிலிப். 23 J5  
 நாமா, மாரிடோ. 19 H4  
 நாகலாந்து, இந்தியா 22 Q10  
 நாகாலா, ஜப்பான் 22 Q10  
 நாகூறு, கென்யா 37 G7  
 நாகெர், ராஜஸ்தான், இந்தியா 19 C4  
 நாகெயா, ஜப்பான் 22 Q10  
 நாகோன் சாவன், தாய். 23 E4  
 நாகோன் பாடோம், தாய். 23 E5  
 நாகோன் ராட்சாசிமா, தாய். 23 E4  
 நாக்பூர், மகா., இந்தியா 19 D5  
 நாகல் கட்டுகரை, அண்டார். 39 R6  
 நாகா, மாரிடோ. 33 E1  
 நாகி, மகா., இந்தியா 19 C6  
 நாகத்தாண்டி, புத்தனம், இலங்கை 5 A3  
 நாகியாத், குஜராத், இந்தியா 19 C5  
 நாக்ரேத், மகா., இந்தியா 19 D6  
 நாயாறு, இலங்கை 3 B2  
 நாலந்தை, மாத்தறை, இலங்கை 5 B3  
 நான்சன், சீனா 22 F4  
 நான்சி, பிரான்ஸ் 25 J6  
 நான்சோஸ், சீனா 22 E3  
 நான்ஜிங், சீனா 22 F3  
 நான்டர், சீனா 22 G3  
 நான்டல், பிரான்ஸ் 25 G6  
 நான்ளிங், சீனா 22 E4  
 நான்பான், ஆறு, சீனா 23 E3  
 நான்பிங், சீனா 22 F4  
 நான்யாங், சீனா 22 F3

நான்யூகி, கென்யா 37 G6  
 நானாட்டான், மன்மார், இலங்கை 4 A2  
 நான்ஷான் தீவு, தெ.சீ.கடல் 23 H5  
 நான்பொடை, கருத்துறை, இலங்கை 5 B4  
 நானோ, ஆறு, பெரு 30 C3  
 நாமங்கள், உஸ்பெகிஸ். 21 J5  
 நாயிப் பாவலவனம், நம்பியா 36 E9  
 நாம் தின், வியட்நாம் 23 F3  
 நாம் பென், கம்போ. 23 E5  
 நாம், ஏரி, சீனா 22 D3  
 நாம்சா பார்வா, மலை, சீனா 22 D4  
 நாம்சோஸ், நார்வே 25 K3  
 நாம்ஜா பான்ஜியாங் கணவாய், நேபாளம் 17 C2  
 நாம்பூரா, மொசாம். 27 G8  
 நாம்போ, வ.கொரியா 32 L7  
 நாம்லியா, இந்தியா 23 K8  
 நாமக்கல், இந்தியா 2 B2  
 நாமல் ஓயா நீர்த்தேக்கம், இலங்கை 3 C3  
 நாராயணக்குச், வ.தே. 17 J7  
 நான்ஃபக், ஐ.அ.கு. 28 N6  
 நான்கொண்டம் தீவு, இந்தியா 18 H7  
 நான்சாபி, லீட்டீன் 25 L4  
 நான்சியாறு, ஐ.அ.கு. 27 D3  
 நான்டிக், ரஷ்யா 21 N2  
 நான்நெஸ், ஹரியானா, இந்தியா 19 D3  
 நான்மன் வெல்ஸ், கனடா 28 H3  
 நான்விச், நார்வே 25 L2  
 நான்விச், ஐ.அ. 25 H5  
 நான்ஜீயா முனை, அண்டார். 39 Z5  
 நான்ஜீயக் கடல், ஐரோப்பா 24 F2  
 நார்வே, ஐரோப்பா 25 J3  
 நாரும்மலை, குருநாகல், இலங்கை 5 B3  
 நார்சிக், ரஷ்யா 25 R7  
 நாரா இலகாறு, பிரேசில் 40 G7  
 நாலமல்காஃஸ்ட், ரஷ்யா 25 Q5  
 நாலப்பிட்டி, கண்டி, இலங்கை 5 B3  
 நானி போர்ட், ரஷ்யா 21 J3  
 நாலுறு, ஓசியா. 34 K9  
 நால்கொர்ட், ரஷ்யா 25 P4  
 நான்லி, ஐ.அ.கு. 28 M6  
 நாலர் ஏரி, எகிப்து 36 G4  
 நாலிண்டாட், வ.தே. 17 J7  
 நால்கொர்ட்டியா, குருநாகல், இலங்கை 5 B3  
 நால்காவலி, மொளரா., இலங்கை 5 C4  
 நால்காறுவா ஏரி, நிகரா. 33 C4  
 நால்காறுவா, வ.அ.மெரிக்கா 33 C4  
 நால்காவலி, உட்கேன் 22 P6  
 நால்கல் டவுன், பஹாமாஸ் 33 E1  
 நால்காட், ஜப்பான் 22 Q10  
 நால்கோசியா, சைப்ரஸ் 20 C3  
 நால்கோயா தீபகற்பம், கா.ரீகா 33 C4  
 நால்கோரி ஏரி, சீனா 23 D5  
 நால்கோயா வளைகுடா, கா.ரீகா 22 D3  
 நால்கோரி ஏரி, சீனா 22 D3  
 நால்கிங் மலைகள், சீனா 22 G4  
 நால்கோ, சீனா 22 G4  
 நால்கோபாத்த், ஆ.பி., இந்தியா 19 D6  
 நால்குப்புவை, கம்பஹா, இலங்கை 5 B3  
 நால்கிளர் ஏரி, கனடா 27 M5  
 நால்கோ, மாரிடோ. 37 C5  
 நால்கோ, ஜப்பான் 22 R9  
 நால்கோ, சிகரம், கினி-வையீரியா 22 C6  
 நால்கோய் தல்வா மலைகள், சீனா 23 F5  
 நால்கோ, டிரான், வியட்நாம் 37 D5  
 நால்கோ, டிரான் 37 F5  
 நால்கோ தீவு, இந்தியா. 23 D7  
 நால்கோ தீவு, சீனா 22 N8  
 நால்கோயெஸ், ஆறு, ஐ.அ.கு. 27 L7  
 நால்கோ தீவுகள், சா.தீவுகள் 34 F2  
 நால்கோயெஸ், கனடா 27 Q4  
 நால்கோய், ஆ.பி., இந்தியா 34 F2  
 நால்கோய், கனடா 31 E2  
 நால்கோய், ஐ.அ.கு. 28 M7  
 நால்கோய் மலைத்தொடர், ஆஸ்தி. 34 E5  
 நால்கோயெஸ் (பிரா.) ஓசியா. 34 K10  
 நால்கோய், ஆ.பி., இந்தியா 34 D2  
 நால்கோய், மலை, இந்தியா. 21 S2  
 நால்கோய், ரஷ்யா 21 Q2  
 நால்கோய் தீவுகள், ரஷ்யா 21 Q2  
 நால்கோய் வேல்ஸ், ஆஸ்தி. 34 E2  
 நால்கோயெஸ், அநுராத், இலங்கை 33 E1  
 நால்கோய், ரஷ்யா 34 L2  
 நால்கோய், ப.நியூ கினி 34 E2  
 நால்கோய், நியூசி. 34 L2  
 நால்கோய், பஹாமாஸ் 33 E1  
 நால்கோய், தீவு, ப.நியூ கினி 34 L2  
 நால்கோய், நியூசி. 34 L2  
 நால்கோய், பஹாமாஸ் 33 E2  
 நால்கோய், இந்தியா 18 G5  
 நால்கோய், ஆஸ்தி. 34 J12

**நோபியோகா**  
 நியூசிலாந்து, ஓசியா. 34 L12  
 நியூயார்க் முனை, ஐ.அ.கு. 27 D4  
 நியூயார்க், ஐ.அ.கு. 28 N5  
 நியூயார்க், இலங்கை 3 B4  
 நியூ, தீவு, இந்தியா 23 R9  
 நியூபாமரி, வ.தே. 17 H6  
 நியூ, யுகோஸ். 25 M7  
 நியூனிடாக்கி, ரஷ்யா 21 H4  
 நியூனி நால்பொர்ட், ரஷ்யா 21 F4  
 நியூனியாங்காஸ்ட், ரஷ்யா 21 M4  
 நிக்ரோ, ஆறு, ஆர்ஜென். 30 D6  
 நிக்ரோ, ஆறு, பிரேசில் 30 D3  
 நிக்ரோகூம்பு, கம்பஹா, இலங்கை 5 A3  
 நிக்ரோகூம்பு ஏரி, இலங்கை 3 A3  
 நிக்ரோ, அம்பாறை, இலங்கை 5 C3  
 நிக்ரோ, சீனா 22 E4  
 நிக்ரோய், பிரேசில் 31 F5  
 நிக்ரோ, ஆறு, டிரான்-எத்தியோ. 36 G5  
 நிக்ரோக் குன்றுகள், இந்தியா 18 D8  
 நிக்ரோ மலை, ஐ.அ. 24 G4  
 நிக்ரோ, லீட்டீன் தீவுகள் 33 H3  
 நிக்ரோ, மொளரா., இலங்கை 5 C3  
 நிக்ரோ, பிரான்ஸ் 25 J7  
 நிக்ரோ, உட்கேன்-மால்டோவா 22 N4  
 நிக்ரோ, சீனா 24 D6  
 நிக்ரோ, உஸ்பெகிஸ். 21 G5  
 நிக்ரோ, ஜெர்மனி 25 K6  
 நிக்ரோ, கனடா 27 L4  
 நிக்ரோய், நுவரெலியா, இலங்கை 5 B4  
 நிக்ரோ, வ.தே. 17 J7  
 நிக்ரோ, நேபாளம் 17 C2  
 நிக்ரோ, சீனா 22 D4  
 நிக்ரோ அலாஃபா, டோங்கா 34 M11  
 நிக்ரோ (காட்லாப்), கிரீன்.(டென்.) 28 Q3  
 நிக்ரோ தீவு, ஐ.அ.கு. 27 D3  
 நிக்ரோய் பாவலவனம், டிரான் 36 F4  
 நிக்ரோ, நியூ காலி.(பிரா.) 34 K11  
 நிக்ரோ, தீவு, இந்தியா 23 L8  
 நிக்ரோ, ஐ.அ.கு. 28 E3  
 நிக்ரோய், மலைகள், தெ.ஆப்பிரிக்கா 36 E10  
 நிக்ரோய், எத்தியோ. 37 G6  
 நிக்ரோய் முனை, மயன். 23 C4  
 நிக்ரோய், வவுலியா, இலங்கை 4 B1  
 நிக்ரோய், இலங்கை 3 A1  
 நிக்ரோய் (நெதர்.) வ.அ.மெரிக்கா 33 G4  
 நிக்ரோய், ஐரோப்பா 25 H5  
 நிக்ரோ, ஆறு, சீனா 22 G2  
 நிக்ரோ, ஐரோப்பா 24 P6  
 நிக்ரோயெஸ், உட்கேன் 25 P6  
 நிக்ரோய், ஐரோப்பா 24 M5  
 நிக்ரோய், ரஷ்யா 15 R4  
 நிக்ரோ, கனடா 27 L4  
 நிக்ரோய், யாழ்., இலங்கை 4 B1  
 நிக்ரோய், வவுலியா, இலங்கை 4 B2  
 நிக்ரோய், கெகாவை, இலங்கை 5 B3  
 நிக்ரோய், ஆ.பி., இந்தியா 19 D7  
 நிக்ரோ, ம.தொடர், ஐ.அ.கு. 27 H5  
 நிக்ரோ, ம.தொடர், லிபெரியா 24 G8  
 நிக்ரோய், ஆர்ஜென். 31 D6  
 நிக்ரோய், தீவு, பிலிப். 23 J6  
 நிக்ரோய், அநுராத், இலங்கை 4 B3  
 நிக்ரோய், ஆஸ்தி. 34 B5  
 நிக்ரோய், ஏரி, டான்சா. 36 S20  
 நிக்ரோய், வ.தே. 17 J6  
 நிக்ரோய், நேபாளம் 17 B2  
 நிக்ரோய், ஆசியா 17  
 நிக்ரோய், நியூசி. 34 L12  
 நிக்ரோய், இந்தியா 25 K7  
 நிக்ரோ, கொலம்பியா 31 C2  
 நிக்ரோய், ஹைஜீரியா 36 D6  
 நிக்ரோய், ஆப்பிரிக்கா 37 D5  
 நிக்ரோய், ஆப்பிரிக்கா 36 D6  
 நிக்ரோய், மலை, இந்தியா. 37 D5  
 நிக்ரோய், மலை, இந்தியா. 23 H7  
 நிக்ரோய், நேபாளம் 23 G7  
 நிக்ரோய், கென்யா 37 G7  
 நிக்ரோய், எகிப்து 36 G3  
 நிக்ரோய், ஆப்பிரிக்கா 36 G4  
 நிக்ரோய், அநுராத், இலங்கை 4 B2  
 நிக்ரோய், மலைகள், கனடா 27 N5  
 நிக்ரோய், அம்பாறை, இலங்கை 5 B4  
 நிக்ரோய், ஜப்பான் 22 Q10







**பாவோஜி**

பாவோஜி, சீனா 22 E3  
 பாவோடிங், சீனா 22 F3  
 பாவோடா, சீனா 22 F2  
 பாவ்பாவ், இந்தோ. 23 J9  
 பாவ்லோவா, காலாக். 21 J4  
 பாஷி கால்காவ், பிலிப்.-தெவான் 23 J3  
 பாஷே, பிரேசிவ் 31 E6  
 பாஸெல், சுவிட்சர். 25 J6  
 பாஸ் ஜலசந்தி, ஆஸ்தி. 34 E5  
 பாஸ்டன் ஏரி, சீனா 22 C2  
 பாஸ்டன், ஐ.அ.கு. 28 N5  
 பாஸ்டா, கொலம்பியா 31 C2  
 பாஸ்டேர், குவாட்ஜூப் (பிரா.) 33 H3  
**பாஸ்டேக்**, செ.கிட்ஸ் நீலில் 33 H3  
 பாஸ்னானி, போலந்து 25 L5  
 பாஸ்பொரஸ், ஜலசந்தி, துருக்கி 20 B2  
 பாஸ்மான் சிகரம், இராண் 20 J5  
 பாஸ்பா, இராண் 20 F4  
 பாஸ்போ ஃபுண்டோ, பிரேசிவ் 31 E5  
 பாஹியா பிளங்கா, ஆர்ஜென். 31 D6  
 பி மலைகள், சீனா 22 D2  
 பிகான், மலேசியா 23 E7  
 பிகீனி வட்டப்பாறை, மா.தீவுகள் 34 K7  
 பிங்கோல், துருக்கி 20 E3  
 பிங்ரூம், தெவான் 22 T12  
 பிட்காஷ்ச், போலந்து 25 L5  
 பிட்கெய்ஸ் தீவு (ஐ.அ.), ஒசியா. 34 S11  
 பிட்சாஜுலோக், தாய். 23 E4  
 பிட்ர்பான்டேன், தெ.ஆப்பிரிக்கா 37 E10  
 பிட்ரூட் மலைத்தொடர், ஐ.அ.கு. 27 J5  
 பிட்ரா தீவு, இந்தியா 18 C8  
 பிட்ஸ்பர்க், ஐ.அ.கு. 28 N5  
 பிண்ட்ஸ் மலைகள், அல்பேனி.-கிரீஸ் 24 M8  
 பிந்த், ம.பி., இந்தியா 19 D4  
 பிபிலவ, மொனாறா., இலங்கை 5 C3  
 பிளாகோவென்சென்ஸ்க், ரஷ்யா 21 P4  
 பிளாட் தெல் ரீயொ, கியூபா 33 D2  
 பிளெஜ், இந்தோ. 23 D7  
 பிள்டான், தீவு, இந்தோ. 23 E7  
 பிள்டு பானஜியா கணவாய், நேபாளம் 17 C2  
 பியனரேட்டலோ, மடகாஸ்கர் 37 H9  
 பியன் ஹோவா, வியட்நாம் 23 F5  
 பியர், ஐ.அ.கு. 28 K5  
 பியாக், தீவு, இந்தோ. 23 M8  
 பியாசிளா, ஆறு, ரஷ்யா 21 K2  
 பியாவில்டாக், போலந்து 25 M5  
 பியாவர், ராஜஸ்தான், இந்தியா 19 C4  
 பியாஸ், ஆறு, இந்தியா 18 C3  
 பியெய்க்ரட், ரஷ்யா 25 Q5  
 பியெரியாஸாவா, ரஷ்யா 39 D3  
 பியென்ஷிளா விரிகுடா, ரஷ்யா 21 T3  
 பியானாராண்ட்சோவா, மடகாஸ்கர் 37 H9  
 பியெய்ப்ளா, மெக்ஸிகோ 28 L8  
 பியெய்ப்ளா, ஐ.அ.கு. 28 K6  
 பியேட்மா, ஆர்ஜென். 31 D7  
**பியோங்யாங்**, வ.கொரியா 22 L7  
 பிரகாஃபெல்சு, ரஷ்யா 21 K4  
 பிரம்மபுத்திரா, ஆறு, இந்தியா 18 H4  
 பிரம்மபூர், ஒரிசா, இந்தியா 19 F6  
**பிரஸெஸ்**, பெல்ஜியம் 25 H5  
**பிரஸெயில்**, காங்கோ 37 E7  
 பிராங்கோ, ஆறு, பிரேசிவ் 30 D3  
 பிராங்கோ, தீவு, கேப் வெர்ட் 36 L11  
**பிராடிஸ்லாவா**, ஸ்லோவா. 25 L6  
 பிராட் நகர், நேபாளம் 17 E3  
 பிராட்ஸ்க், ரஷ்யா 21 M4  
 பிரான்டன், கனடா 28 K5  
 பிரான்ஸ் ஜோசஃப்லாந்து, தீவுகள், ரஷ்யா 21 F1  
**பிராஸன்ஸ்**, ஐரோப்பா 25 H6  
 பிரான்ஸ்வில், காபூன் 37 E7  
 பிராமனி, ஆறு, இந்தியா 18 F5  
 பிராமன்பரியா, வ.தே. 17 J7  
 பிராவா, தீவு, கேப் வெர்ட் 36 L12  
 பிராவிடெனியா, ரஷ்யா 21 V3  
 பிராவிடென்ஷியா தீவு, கொலம்பியா 33 D4  
 பிராவிடென்ஸ் தீவு, சேஷெல்ஸ் 36 J7  
 பிராஷ்வா, ருமேனியா 25 N6  
**பிரிடோரியா**, தெ.ஆப்பிரிக்கா 37 F9  
**பிரிட்ரூட்வூன்**, பார்கோடோஸ் 33 J4  
 பிரிட்ரூட்வூன் இந்தியப் பெருங்கடல் பகுதி 41 N6  
 பிரிட்ரூட்வூன் தீவுகள், ஐரோப்பா 24 E4  
 பிரிட்ரூட்வூன் வர்டின் தீவுகள் (ஐ.அ.), வ.அமெரிக்கா 33 H3

பிரிண்ட்ஸி, இத்தாலி 25 L7  
 பிரின்ஸஸ் ஆஸ்டிரிட் கடற்கரை, அன்டார்க்டிக். 39 N5  
 பிரின்ஸஸ் டவுன், டிரினிடாடோ. 33 Q10  
 பிரின்ஸஸ் ராக்கிண்டில் கடற்கரை, அன்டார்க்டிக். 39 N5  
 பிரின்ஸஸ் ஷாஃலட் விரிகுடா, ஆஸ்தி. 34 E3  
 பிரின்ஸஸ் ஆஃப் வேல்ஸ் தீவு, ஆஸ்தி. 23 N10  
 பிரின்ஸஸ் ஆஃப் வேல்ஸ் தீவு, கனடா 27 K2  
 பிரின்ஸஸ் ஆஃப், கனடா 28 K4  
 பிரின்ஸஸ் எட்வர்ட் தீவுகள், தெ.ஆப்பிரிக்கா 41 L8  
 பிரின்ஸ் சார்லஸ் தீவு, கனடா 27 N3  
 பிரின்ஸ் சார்லஸ் மலைகள், அன்டார்க்டிக். 39 Q5  
 பிரின்ஸ் ஜார்ஜ், கனடா 28 H4  
 பிரின்ஸ் பாட்ரிக் தீவு, கனடா 27 H2  
 பிரின்ஸ் ரூபெர்ட், கனடா 28 G4  
 பிரிபாரிஸ் தீவு, மயன். 18 H7  
 பிரிபெட் சதுப்புநிலம், பெலாருஸ்-உக்ரேன் 24 N5  
 பிரிபெட், ஆறு, பெலாருஸ்-உக்ரேன் 24 N5  
 பிரியான்ஸ்க், ரஷ்யா 21 E4  
 பிரிஸ்டல், ஐ.அ. 25 G5  
 பிரிஸ்பேன், ஆஸ்தி. 34 J11  
 பிரிச்சிபி, தீவு, தெ.மேன் பிரிச்சிபி 36 D6  
 பிரிமென், ஜெர்மனி 25 J5  
 பிரிகு விரிகுடா, இந்தோ. 23 L8  
 பிரிகு, இந்தோ. 23 K8  
 பிரிகுட், ஆறு, ஐரோப்பா 24 N6  
 பிரிகெஞ்சு கயானா (பிரா.), தெ.அமெரிக்கா 31 E2  
 பிரிகெஞ்சு பாலிசீயா (பிரா.), ஒசியா. 34 P11  
 பிரிரெட் முனைத் தீவு, கனடா 27 P5  
 பிரிரெட்டின், கனடா 40 F3  
 பிரிரென்ஸ், மலைகள், பிரான்ஸ்-ஸ்பெயின் 24 G7  
 பிரிரெட், பிரான்ஸ் 25 G6  
 பிரிரென்ஸி, ரஷ்யா 21 G4  
 பிரிரென்ஸி உயர்நிலங்கள், பிரேசிவ் 30 F5  
**பிரிரெயியா**, பிரேசிவ் 31 F4  
**பிரிரேசிவ்**, தெ.அமெரிக்கா 31 E4  
 பிரிரேஷூர், வ.தே. 17 H7  
 பிரிரேஷோ, கிரீஸ் 25 M8  
 பிரிரெட்ஸ் விரிகுடா, அன்டார்க்டிக். 39 Q6  
**பிரிரயா**, கேப் வெர்ட் 37 M12  
 பிரி மோக்ரெய்ன், மாரிடோ. 37 B4  
 பிரிராஜன், சிகரம், எந்தியோ. 36 G5  
 பிரிரானி, ராஜஸ்தான், இந்தியா 19 C3  
 பிரிரான், பராகுவே 31 E5  
 பிரிராஸ்பூர், சத்தீஸ்., இந்தியா 19 E5  
 பிரிஸ்பேன் அகழி, ப.பெருங்கடல் 23 K5  
 பிரிஸ்பேன் கடல், ப.பெருங்கடல் 23 J4  
**பிரிஸ்பேன்ஸ்**, ஆசியா 23 K5  
 பிரிஸ்பேனோ, ஸ்பெயின் 25 G7  
 பிரிஸ்டா, தைலாண்ட் 37 E5  
 பிரிஸ்டா, பா.சோவை, ஆப்பிரிக்கா 36 E5  
 பிரிஸ்டில்ஸ், ஐ.அ.கு. 28 K5  
 பிரிஸ்டிபிளாஸ், மலை, ஆஸ்தி. 34 B5  
 பிரிஸ்ட் ரிவர், ஜெமேக்கா 33 L7  
 பிரிஸ்ட்லா விரிகுடா, ஆர்ஜென். 30 D6  
 பிரிஸ்ட்லா தீவு, வெனி. 33 H4  
 பிரிஸ்ட்லா முனை, ஐ.அ.கு. 27 H5  
 பிரிஸ்ட்லா முனை, கா.ரீகா 33 C5  
 பிரிஸ்ட்லா சிகரம், ஐ.அ.கு. 27 K6  
 பிரிஸ்ட்லா தீவுகள், பஹாமாஸ் 33 F2  
 பிரிஸ்ட்லா, ச.அரேபியா 37 G8  
 பிரிஸ்ட்லா, பஸ்கேரி. 25 M7  
 பிரிஸ்ட்லா, ஐ.அ. 25 G5  
 பிரிஸ்ட்லா, மான்ட்செரட் (ஐ.அ.) 33 H3  
 பிரிஸ்ட்லா விரிகுடா, நியூசிலாந்து 34 H5  
 பிரிஸ்ட்லா, பஸ்கேரி. 25 M7  
 பிரிஸ்ட்லா பாகர், பீடூயி, இந்தியா 18 C3  
 பிரிஸ்ட்லா டி பீட்டர், குவாட்ஜூப் (பிரா.) 33 H3  
 பிரிஸ்ட்லா, காலி, இலங்கை 5 B4  
 பிரிஸ்ட்லா, மலை, ஆஸ்தி. 5 B4  
**பிரிஸ்ட்லா**, கிரீஸ். 21 J5  
 பிரிஸ்ட்லா, ரஷ்யா 21 D4  
 பிரிஸ்ட்லா விரிகுடா, பிரான்ஸ்-ஸ்பெயின் 24 F6  
 பிரிஸ்ட்லா கடல், ப.நியூ கிளி 34 E2  
 பிரிஸ்ட்லா தீவுகூட்டம், ப.நியூ கிளி 34 E2  
 பிரிஸ்ட்லா மலைத்தொடர், ப.நியூ கிளி 34 E2  
 பிரிஸ்ட்லா, ஐ.அ.கு. 28 K5  
**பிரிஸ்ட்லா**, கிளி பிரிஸ்ட்லா 37 B5  
 பிரிஸ்ட்லா, அன்டார்க்டிக். 36 E8

பிரோனேர், ராஜஸ்தான், இந்தியா 19 C3  
 பிரோன் மலை, ஹாங்காங் 22 N8  
 பிரோன் ஷீட், பிரோன், இந்தியா 19 F4  
 பிரோன், இந்தியா 19 F4  
 பிரோன், இந்தியா 19 C6  
 பிரோன் தீவு (நார்வே), அன்டார்க்டிக். 39 W5  
 பிரோன், கர்நா., இந்தியா 37 G9  
 பிரோன், இந்தியா 19 D6  
 பிரோன் தீவுகள், கிரிபாடி 3 B3  
 பிரோன், ஐ.அ.கு. 34 M9  
 பிரோன், ஐ.அ.கு. 28 J6  
 பிரோன், ஆறு, இந்தியா 18 C6  
 பிரோ மான்டேஸ், பெலிவியா 31 D5  
 பிரோன், பராகுவே 31 E5  
 பிரோன், பிரேசிவ் 31 F4  
 பிரோன், நேபாளம் 17 B2  
 பிரோன் மலைத்தொடர், இந்தியா 18 C2  
 பிரோன், நேபாளம் 17 D3  
 பிரோன், இராண் 20 H4  
 பிரோன், இராண் 20 C4  
 பிரோன் மலைத்தொடர், மயன்.-தாய். 23 D5  
 பிரோன், தெ.அமெரிக்கா 30 D5  
 பிரோன், ராஜஸ்தான், இந்தியா 19 C4  
 பிரோன், கனடா 27 J4  
 பிரோன், பெரு 31 C4  
 பிரோன், ரஷ்யா 21 K4  
 பிரோன், சீனா 22 E4  
 பிரோன், வலேரியா 37 B6  
 பிரோன், உஸ்பெகிஸ்தான். 21 H6  
**பிரோசெஸ்**, ருமேனியா 25 N7  
 பிரோசா, ஐ.கா.குடியரசு 37 F7  
 பிரோசா, இந்தோ. 23 E8  
 பிரோசா, மலைகள், மங்கோ. 22 E2  
 பிரோசா தீவு, தாய். 23 D6  
 பிரோசா, இலங்கை 4 A1  
 பிரோசா, இலங்கை 3 A1  
 பிரோசா, தெ.கொரியா 22 L7  
**பிரோசா**, புருண்டி 37 F7  
 பிரோசா, இந்தியா 19 B5  
 பிரோசா, இராண் 20 H3  
**பிரோசெட்**, ஹங்கேரி 25 L6  
 பிரோசெட், இந்தோ. 23 G8  
 புத்தளம், புத்தளம், இலங்கை 4 A2  
 புத்தளம் ஏரி, இலங்கை 3 A2  
 புத்தளம், மொனாறா., இலங்கை 5 C4  
 புத்தளம், காமரூட், ஸ்பெயின் 24 G7  
 புத்தளம், இலங்கை 4 B1  
 புத்தளம், தமிழ்நாடு, இந்தியா 19 D8  
 புத்தளம் (பாண்டிச்சேரி), இந்தியா 19 D8  
 புத்தளம், இந்தோ. 23 J8  
 புத்தளம், இந்தோ. 17 H5  
 புத்தளம், இந்தோ. 19 C6  
 புத்தளம், இந்தோ. 23 G8  
 புத்தளம், இந்தோ. 22 F2  
 புத்தளம், சீனா 28 N5  
 புத்தளம், இந்தோ. 23 K8  
 புத்தளம் மலைத்தொடர், ஐ.அ.கு. 27 E3  
**புருண்டி**, ஆப்பிரிக்கா 37 G7  
**புருண்டி**, ஆசியா 36 Q13  
 புருண்டி முனை, எகிப்து 30 D3  
 புருண்டி, பிரேசிவ் 33 D4  
 புருண்டி, இராண் 20 F4  
 புருண்டி, மலை, ஆஸ்தி. 34 B4  
 புருண்டி, ச.அரேபியா 20 E5  
 புருண்டி, ஓமான் 20 H6  
**புருண்டி** ஹில்ஸ், ஆஸ்தி. 34 H12  
 புருண்டி, இந்தோ. 23 G9  
 புருண்டி, மயன். 21 J3  
 புருண்டி, ரஷ்யா 25 N7  
 புருண்டி, பஸ்கேரி. 20 B2  
 புருண்டி, மங்கோ. 22 E2  
 புருண்டி, இலங்கை 4 B2  
 புருண்டி, அம்பாறை, இலங்கை 5 C3  
 புருண்டி, இலங்கை 5 C3  
 புருண்டி, இலங்கை 23 L8  
 புருண்டி, இந்தோ. 23 H7  
 புருண்டி, பிரேசிவ் 31 F5  
 புருண்டி, பாலெஸ்தீன், கிளெஸா, இலங்கை 5 B3  
 புருண்டி, புத்தளம், இலங்கை 4 B2

**பென்செரு**

பென்செரு, வவுனியா, இலங்கை 4 B2  
 பென்செருவை, மட்டக்., இலங்கை 5 C3  
 பென்செருவை மலைத்திரள், இலங்கை 3 B4  
 பென்செரு சிகரம், ஜெமேக்கா 33 M7  
 பென்செரு, மலைகள், ஐ.அ.கு. 27 M6  
 பென்செரு ஏரி, கரினாம் 30 E2  
 பென்செரு, இலங்கை 5 B4  
 பென்செரு, ஒரிசா, இந்தியா 19 F5  
 பென்செரு ஆயாசெ, வெனி. 31 D2  
 பென்செரு கார்டேஸ், ஹான்டு. 33 C3  
 பென்செரு பாரியெஸ், குவாட். 33 C3  
 பென்செரு பிரிசிடென்ட் ஸ்டேட்ஸ், பராகுவே 31 E5  
 பென்செரு பிரான், பனாமா 33 T12  
 பென்செரு பிரான், டொ.குடியரசு 33 F3  
 பென்செரு ரீகோ (ஐ.அ.கு.), வ.அமெரிக்கா 33 G3  
 பென்செரு ஸ்வாஜெஸ், பெலிவியா 31 E4  
 பென்செரு மான்ட், சிலி 31 C7  
 பென்செரு, கொலம்பியா 31 C2  
 பென்செரு அல் அசாத் நீர்த்தேக்கம், சிரியா 20 D3  
 பென்செரு, சீனா 22 F4  
 பென்செரு, பெரு 31 C3  
 பென்செரு, தீவு, ப.நியூ கிளி 34 F2  
 பென்செரு வட்டப்பாறை, குக் தீவுகள் (நியூசிலாந்து) 34 N10  
 பென்செரு, ஐ.கா.குடியரசு 37 F7  
 பென்செரு, கொலம்பியா 31 C2  
 பென்செரு தீவு, வியட்நாம் 23 E5  
 பென்செரு, உக்ரேன் 24 N6  
 பென்செரு, போலந்து 21 D4  
 பென்செரு, கம்பஹா, இலங்கை 5 B4  
 பென்செரு, குடியரசு 37 F6  
 பென்செரு, ஆறு, இலங்கை 17  
 பென்செரு மலைகள், ரஷ்யா 21 L3  
 பென்செரு, தீவு, கிரிபாடி 34 L8  
 பென்செரு, ஆறு, கொலம்பியா-ஈக்லாண்ட் 30 C3  
 பென்செரு, பிலிப். 23 K6  
 பென்செரு, இந்தியா 19 C4  
 பென்செரு தீபகற்பம், கனடா 27 L2  
 பென்செரு வளைகுடா, கனடா 27 L2  
 பென்செரு, இலங்கை 4 B1  
 பென்செரு ஆரெனாஸ், சிலி 31 C7  
 பென்செரு, கா.ரீகா-பனாமா 33 D4  
 பென்செரு, தீவு, குவைத் 20 F5  
 பென்செரு, காமரூட் 37 D6  
 பென்செரு, இந்தியா 19 F6  
 பென்செரு முனை, கா.ரீகா-பனாமா 33 D5  
 பென்செரு, ஸ்வீடன் 25 K4  
 பென்செரு, இந்தியா 19 F4  
 பென்செரு, ஜிம்பாபவே 37 F9  
 பென்செரு, இந்தோ. 23 K7  
 பென்செரு, காபூன் 37 E7  
 பென்செரு, இராண் 20 G5  
 பென்செரு, சீனா 23 G3  
 பென்செரு, மலைகள், மயன். 23 D3  
 பென்செரு, மயன். 23 D4  
 பென்செரு வடிநிலம், ரஷ்யா 21 G3  
 பென்செரு, ரஷ்யா 21 G3  
 பென்செரு, கர்நா., இந்தியா 19 D7  
 பென்செரு, இந்தோ. 23 E8  
 பென்செரு, அன்டார்க்டிகா 37 E8  
 பென்செரு, சீனா 22 F3  
 பென்செரு, அல்ஜீரியா 37 D3  
 பென்செரு, காலி, காலி. 21 H4  
 பென்செரு மிகெல் அடெல்டு, பனாமா 33 T12  
 பென்செரு, ரஷ்யா 21 E3  
 பென்செரு, காமரூட், காமரூட், ரஷ்யா 21 S4  
 பென்செரு, ஆஸ்தி. 34 H12  
 பென்செரு, ஐ.அ.கு. 23 D3  
 பென்செரு தீவுகள், ஜெமேக்கா 33 C3  
 பென்செரு கங்கை, இலங்கை 3 B4  
 பென்செரு வளைகுடா, சிலி 30 C7  
 பென்செரு, நேபாளம் 17 C2  
 பென்செரு பெருகுடா, கிளி வளைகுடா 36 D6  
**பென்செரு**, ஆப்பிரிக்கா 37 D5  
 பென்செரு, ஆறு, இந்தியா 18 D5  
 பென்செரு, வியாட். 37 F3  
 பென்செரு மலைகள், அன்டார்க்டிக். 39 Y4  
 பென்செரு, சீனா 22 G2  
 பென்செரு, ஆறு, இந்தியா 18 D7



பெள்ளிள் வட்டப்பாறை

பெள்ளிள் வட்டப்பாறை, சூக் தீவுகள், (நியூசி.) 34 P9

பெள்ளா, ரஷ்யா 21 F4

பெண்பு, ஐரோப்பா 22 Q10

பெறாடர்சியாண்டர், இந்தோ. 23 D7

பெம்பா தீவு, டான்சா. 36 G7

பெம்பா, மொசாம்ப. 37 H8

பெயர்ஜின்ஸ்க், ரஷ்யா 25 R4

பெய்செய், சீனா 22 G2

பெய்ஜிங், சீனா 22 F3

பெய்ஜிங், லெபனான் 20 D4

பெய்ஜிங் ஏரி, ஐ.அ.கு. 20 C3

பெரம்பலூர், இந்தியா 2 B2

பெரிய அண்டார்க்டிகா, அ.பிரதேசம் 39 P4

பெரிய அபாசோ தீவு, பஹாமாஸ் 33 E1

பெரிய ஆண்டிலிஸ், கரிபியன் கடல் 25 D2

பெரிய ஆஸ்திரேலிய பெருங்குடா, ஆஸ்தி. 34 C5

பெரிய இந்தியப் பாலவளம், இந்தியா 18 B4

பெரிய இராஜாணன் கோட்டை, தீவு, இலங்கை 3 C4

பெரிய இளாகுலா தீவு, பஹாமாஸ் 33 F2

பெரிய இமாலயம், மலைத்தொடர், இந்தியா 18 C2

பெரிய உப்பு ஏரி, ஐ.அ.கு. 27 J5

பெரிய எக்ஸுமா தீவு, பஹாமாஸ் 33 E2

பெரிய காரு, பீடபூமி, தெ.ஆப்பிரிக்கா 36 F10

பெரிய கால்வாய், இந்தியா 18 H9

பெரிய கிங்க்கான் மலைகள், சீனா 22 F2

பெரிய கிழக்குப் பாலவளம், அல்ஜீரியா 36 D4

பெரிய கேமோன், தீவு, கேமோன் தீவுகள் (ஐ.அ.) 33 D3

பெரியகொம்புக்கடவை, புத்தனம், இலங்கை 5 A3

பெரிய கொமோர், தீவு, கொமோரோஸ் 36 H8

பெரிய சமவெளி, கனடா-ஐ.அ.கு. 27 J4

பெரிய சந்தா தீவுகள், இந்தோ. 23 F8

பெரிய டிசனாஷன் மலைத்தொடர், ஆஸ்தி. 34 E4

பெரிய திரிசோபர், தீவு, இந்தியா 18 H9

பெரியதுறை, யாழ்., இலங்கை 4 A1

பெரிய நாமாவாந்து, பகுதி, நமீபியா 36 E9

பெரிய பவளப் பாறை, ஆஸ்தி. 34 E3

பெரிய பஹாமா தீவு, பஹாமாஸ் 33 E2

பெரிய பஹாமா தீவு, பஹாமாஸ் 33 E1

பெரிய பிட்ரர் ஏரி, எகிப்து 36 P14

பெரிய பிரிட்ரன், தீவு, ஐ.அ. 24 G5

பெரிய பிரெய்ப் பள்ளத்தாக்கு, ஆப்பிரிக்கா 36

பெரியபுல்லுமலை, மட்டக்., இலங்கை 5 C3

பெரிய மணர் பாலவளம், ஆஸ்தி. 34 C4

பெரிய மேற்குப் பாலவளம், அல்ஜீரியா 36 C4

பெரிய வடிநிலம், ஐ.அ.கு. 27 J6

பெரிய விக்கோரியப் பாலவளம், ஆஸ்தி. 34 C6

பெரிய ஸ்வேல் ஏரி, கனடா 27 J3

பெரியாள் ஏரி, இந்தியா 23 A3

பெரு சிலி அகழி, ப.பெருங்கடல் 30 C4

பெரு, தெ.அமெரிக்கா 31 C3

பெருக்கரடி ஏரி, கனடா 27 J3

பெருமல்பார் பாறை, இந்தியா 18 C8

பெரோரா, கொலம்பியா 31 C2

பெர்கன் தீவு, அண்டார்க்ட. 39 Y5

பெர்காமினோ, ஆர்ஜென். 31 D6

பெர்செய், உக்ரேன் 25 N6

பெர்த், ஆஸ்தி. 34 E12

பெர்த், ஐ.அ. 25 G4

பெர்த், சுவீட்சர். 25 J6

பெர்முடா தீவுகள், (ஐ.அ.) வ.அமெரிக்கா 27 P6

பெர்ம், ரஷ்யா 21 G4

பெர்வால் தீவுக்கூட்டம், பனாமா 33 E5

பெர்லின், ஜெர்மனி 25 K5

பெலாயா, ஆறு, ரஷ்யா 24 U4

பெலாரூஸ், ஐரோப்பா 25 N5

பெலிடுங், தீவு, இந்தோ. 23 F8

பெலிஹூஸ் ஓயா, இரத்தின., இலங்கை 5 B4

பெலியத்தை, அம்பாந்., இலங்கை 5 B4

பெலீஸ் சிட்டி, பெலீஸ் 33 C3

பெலீஸ், வ.அமெரிக்கா 33 C3

பெலூக்கா, மலை, ரஷ்யா 21 K5

பெலெம், பிரேசில் 31 F3

பெலொகாஸ்க், ரஷ்யா 21 E3

பெலோ-சிரிபிஹிளா, மடகாஸ்கர் 37 H8

பெலோபான்ஸஸ், தீப., கிரீஸ் 24 M8

பெல் ஐஸ் ஜுவென், கனடா 27 Q4

பெல்ஃபாஸ்ட், ஐ.அ. 25 F5

பெல்காம், மகா., இந்தியா 19 C7

பெல்கிரேட், யுகோஸ். 25 M7

பெல்செர் தீவுகள், கனடா 27 N4

பெல்முனை, இரத்தின., இலங்கை 5 B4

பெல்ஜியம், ஐரோப்பா 25 H5

பெல்மோபான், பெலீஸ் 33 C3

பெல்வாரி, கர்நா., இந்தியா 19 D7

பெல்விங்ஷென்சென் கடல், அண்டார்க்ட. 39 X6

பெல்விக், ரஷ்யா 21 U3

பெலொவர், பாகிஸ்தான் 15 M6

பெலோன், பாலவளம், விபியா 36 E4

பெலொவர், பாகிஸ்தான் 15 M6

பெலோன், பாலவளம், விபியா 36 E4

பே தீவுகள், ஹாண்ட். 33 C3

பேகர் தீவு, ப.பெருங்கடல் 34 M8

பேகஸ், ஆறு, ஐ.அ.கு. 27 K6

பேகிட், ரஷ்யா 21 L3

பேக் ஆறு, கனடா 27 K3

பேக்ரூ சான், சீனா 22 G2

பேங்கல் தீவு, கனடா 27 H2

பேசர், அல்ஜீரியா 37 C3

பேசாவை, மன்னார், இலங்கை 4 A1

பேய்முனை, இலங்கை 3 B1

பேட்டன் ரூடி, ஐ.அ.கு. 28 L6

பேட்டர் டாஸா, பாலவளம், காலாண்ட். 21 H5

பேட்டா, ஆறு, இந்தியா 18 D4

பேதராட்க்கயா விரிசுடா, ரஷ்யா 21 H2

பேதால், ம.பி., இந்தியா 19 D5

பேன்வே, ஆறு, நைஜீரியா 36 E6

பேபான், ஆறு, சீனா 23 F2

பேய்மடு, அநுராத., இலங்கை 4 B2

பேயா, டான்சா. 37 G7

பேயாடா முனை, டொ.குடியரசு 33 F3

பேயீரா, மொசாம்ப. 37 G8

பேரன் தீவு, இந்தியா 18 H7

பேரிங் கடல், ரஷ்யா-ஐ.அ.கு. 21 V3

பேரிங் ஜுவென், ரஷ்யா-ஐ.அ.கு. 28 D3

பேர் ஆறு, இலங்கை 3 B1

பேர் தீவு, நார்வே 39 F2

பேராதனை, கண்டி, இலங்கை 5 B3

பேலோரினோஷி, பிரேசில் 31 F4

பேருவனை, கருத்துறை, இலங்கை 5 A4

பேலியகொடை, கம்பஹா, இலங்கை 5 A4

பேலிவன், தீவு, இந்தோ. 23 J8

பேஸ்கரா, இத்தாலி 25 K7

பேஜம்ஹான், இராள் 20 G4

பைகால் ஏரி, ரஷ்யா 21 M4

பைசான்ட்ரே, உருகுவே 31 E6

பைப்பிரிஜ், ஜிம்பாபுவே 37 F9

பைபாதி, நேபாளம் 17 B2

பைபுல் ஏரி, எஸ்டோ.-ரஷ்யா 24 N4

பையூரா, பெரு 31 B3

பையோசோ, தீவு, ஈக்வடோர் 36 D6

பைரன் முனை, ஆஸ்தி. 34 F4

பைராப், ஆறு, வ.தே. 17 H7

பைர்கோர் பாறை, இந்தியா 18 B8

பைராப் பஸர், வ.தே. 17 J6

பைராஹ்வா, நேபாளம் 25 M8

பைபிஸ், கிரீஸ் 17 C3

பைர்ரங்கா மலைகள், ரஷ்யா 21 L2

பைலாட் தீவு, கனடா 27 N2

பைளவு, இந்தியா 23 A3

பொக்கேவத்தை, அம்பாறை, இலங்கை 5 C3

பொசாடால், ஆர்ஜென். 31 E5

பொத்துவிஸ், அம்பாறை, இலங்கை 5 C4

பொனிஃபாசொ ஜுவென், பிரான்ஸ்-இத்தாலி 24 J7

பொரிசொக்லெப்ஸ்க், ரஷ்யா 25 R5

பொர்ஹோயா பீடபூமி, பிரேசில் 30 G3

பொலன்ஹுவை, பெலான்., இலங்கை 4 C3

பொலிவியப் பீடபூமி, தெ.அமெரிக்கா 30 C4

பொலிவியா, தெ.அமெரிக்கா 31 D4

பொலிவார், சிகரம், வெனி. 30 C2

பொலோனா, இத்தாலி 25 K7

பொல்கொண்டை, குருநாகல், இலங்கை 5 B3

பொல்டாஸோ, இத்தாலி 25 K6

பொஹால் கடல், பிலிப். 23 J6

பொஹால், தீவு, பிலிப். 23 J6

பொஹூபியான் காடு, மலைகள், ஜெர்மனி 24 K6

பொ டாய் தீவு, ஹாங்காங் 22 N8

பொ பாசன், மாரீஷியஸ் 37 P13

பொ ஹை, விரிசுடா, சீனா 22 F3

பொ, ஆறு, இத்தாலி 24 K6

பொ, சி.லியோன் 37 B6

பொக்கோடா, கொலம்பியா 31 C2

பொக்கோடா மலை, சீனா 22 C2

பொக்ரா, நேபாளம் 17 C2

பொக்ரா, வ.தே. 17 H6

பொசோ, இந்தோ. 23 J8

பொஜூதர் முனை, பிலிப். 23 J4

பொஹூப், நேபாளம் 17 E3

பொடா, நார்வே 25 K2

பொடேபோ, ரஷ்யா 21 N4

பொடேபோ, ரஷ்யா 37 F9

பொடேஸ்வானா, ஆப்பிரிக்கா 31 E6

பொடேஸ்வானா, ஆர்ஜென். 23 J8

பொடேஸ்வானா, ஆர்ஜென். 23 N2

பொடேஸ்வானா, ஆர்ஜென். 31 E5

பொடேஸ்வானா, ஆர்ஜென். 34 J8

பொபாயன், கொலம்பியா 31 C2

பொபால், ம.பி., இந்தியா 19 D5

பொபெடி சிகரம், சீனா-கிரீஸ். 22 C2

பொபொக்டெபெட்டல், மலை, மெக்ஸிகோ 27 L8

பொபோ டியூலாசோ, பஃபாஸோ 37 C5

பொபோ, ஐ.கா.குடியரசு 37 E7

பொபோ தீவு, அண்டார்க்ட. 39 R6

பொபோ, ஆறு, ம.ஆ.குடியரசு - ஐ.கா.குடியரசு 36 F6

பொபோ ஏரி, சீனா 22 F4

பொபோ தீர்வீச்சி, ஐ.கா.குடியரசு 36 F6

பொபோ தீர்வீச்சி, ஐ.கா.குடியரசு 25 F8

பொபோ தீர்வீச்சி, ஐ.கா.குடியரசு 31 E6

பொபோ தீர்வீச்சி, பிரேசில் 31 D3

பொபோ தீர்வீச்சி, பிரேசில் 37 E8

பொபோ தீர்வீச்சி, பிரேசில் 31 E3

பொபோ தீர்வீச்சி, கேப் வெர்ட் 37 L11

பொபோ தீர்வீச்சி, ஹோலாந்த் 33 F3

பொபோ தீர்வீச்சி, பெனின் 37 D6

பொபோ தீர்வீச்சி, பெனின், டியூனி.டெபெ. 33 H4

பொபோ தீர்வீச்சி, ஆஸ்தி. 34 E5

பொபோ தீர்வீச்சி, ஆஸ்தி. 33 M7

பொபோ தீர்வீச்சி, ஆஸ்தி. 34 G12

பொபோ தீர்வீச்சி, தெ.ஆப்பிரிக்கா 37 F10

பொபோ தீர்வீச்சி, எகிப்து 37 G3

பொபோ தீர்வீச்சி, தெ.ஆப்பிரிக்கா 37 E9

பொபோ தீர்வீச்சி, ஆஸ்தி. 34 G12

பொபோ தீர்வீச்சி, ஆஸ்தி. 19 H8

பொபோ தீர்வீச்சி, ஆஸ்தி. 33 M7

பொபோ தீர்வீச்சி, ஆஸ்தி. 34 H10

பொபோ தீர்வீச்சி, ஆஸ்தி. 33 M8

பொபோ தீர்வீச்சி, மாரீஷியஸ் 37 P13

பொபோ தீர்வீச்சி, காயூன் 37 D7

பொபோ தீர்வீச்சி, நைஜீரியா 37 D6

பொபோ தீர்வீச்சி, ஆஸ்தி. 34 E11

பொபோ தீர்வீச்சி, ஆஸ்தி. 37 G5

பொபோ தீர்வீச்சி, ஆஸ்தி. 33 L8

பொபோ தீர்வீச்சி, ஆஸ்தி. 33 L8

பொபோ தீர்வீச்சி, ஆஸ்தி. 28 H5

பொபோ தீர்வீச்சி, ஆஸ்தி. 23 G7

பொபோ தீர்வீச்சி, ஆஸ்தி. 19 D5

பொபோ தீர்வீச்சி, ஆஸ்தி. 39 S6

பொபோ தீர்வீச்சி, ஆஸ்தி. 4 A2

பொபோ தீர்வீச்சி, ஆஸ்தி. 25 L5

பொபோ தீர்வீச்சி, ஆஸ்தி. 5 A3

பொபோ தீர்வீச்சி, ஆஸ்தி. 17 J7

பொபோ தீர்வீச்சி, ஆஸ்தி. 24 S2

பொபோ தீர்வீச்சி, ஆஸ்தி. 23 J5

பொபோ தீர்வீச்சி, ஆஸ்தி. 36 M11

பொபோ தீர்வீச்சி, ஆஸ்தி. 31 D2

பொபோ தீர்வீச்சி, ஆஸ்தி. 41 K8

பொபோ தீர்வீச்சி, ஆஸ்தி. 30 D4

பொபோ தீர்வீச்சி, ஆஸ்தி. 34 G6

பொபோ தீர்வீச்சி, ஆஸ்தி. 22 E4

பொபோ தீர்வீச்சி, ஆஸ்தி. 25 L7

பொபோ தீர்வீச்சி, ஆஸ்தி. 22 L7

பொபோ தீர்வீச்சி, ஆஸ்தி. 27 K5

பொபோ தீர்வீச்சி, ஆஸ்தி. 27 K5

பொபோ தீர்வீச்சி, ஆஸ்தி. 34 L13

பொபோ தீர்வீச்சி, ஆஸ்தி. 37 E6

பொபோ தீர்வீச்சி, ஆஸ்தி. 37 F9

பொபோ தீர்வீச்சி, ஆஸ்தி. 21 S4

பொபோ தீர்வீச்சி, ஆஸ்தி. 31 E2

பொபோ தீர்வீச்சி, ஆஸ்தி. 5 A4

பொபோ தீர்வீச்சி, ஆஸ்தி. 31 G3

பொபோ தீர்வீச்சி, ஆஸ்தி. 5 C3

பொபோ தீர்வீச்சி, ஆஸ்தி. 3 B3

பொபோ தீர்வீச்சி, ஆஸ்தி. 5 C3

பொபோ தீர்வீச்சி, ஆஸ்தி. 21 N4

பொபோ தீர்வீச்சி, ஆஸ்தி. 4 B2

மகாள் ஜுவென், இந்தோ. 23 H8

மகாக்காலா, ரஷ்யா 21 F5

மகாதேவ் குன்றுகள், இந்தியா 18 D5

மகாநதி, ஆறு, இந்தியா 18 F5

மகாபலேஷ்வர், சிகரம், இந்தியா 18 C6

மகாபலேஷ்வர், மகா., இந்தியா 19 C6

மகாபாத், இராள் 20 F3

மகாபாத் மலைத்தொடர், நேபாளம் 17 B2

மகராஷ்டிரம், இந்தியா 19 C6

மகிஷங்கை, பதுளை, இலங்கை 5 B3

மகிஷெய், பெலாரூஸ் 25 P5

மகாலத்தென்னை, இரத்தின., இலங்கை 5 B4

மகாவலி கங்கை, இலங்கை 3 B3

மகாவலி கங்கை குறுக்குப் பள்ளத்தாக்கு, இலங்கை 3 B3

மகிஷி மலைகள், கனடா 27 G3

மகிஷி விரிசுடா, கனடா 27 G2

மகிஷி, ஆறு, கனடா 27 H3

மகிஷி சிகரம், ஐ.அ.கு. 27 E3

மகேந்திரகிரி, சிகரம், இந்தியா 18 F6

மகேயெய்க்கா, உக்ரேன் 25 Q6

மக்கடிக்கடி உப்பளம், போட்டஸ். 36 F9

மக்கல், சீனா 22 F4

மக்கல்வெளி, புத்தனம், இலங்கை 5 A3

மங்குளர், கர்நா., இந்தியா 19 C7

மங்கோலியப் பீடபூமி, மங்கோ. 22 E2

மங்கோலியா, ஆசியா 22 D2

மங்கல், கனடா 28 P5

மகா, யுகாண்டா 37 G7

மகோ வளைகுடா, ஓமான் 20 H6

மகோ, தீவு, ஓமான் 20 H6

மகூயிப்பட்டினம், ஆ.பி., இந்தியா 19 E6

மகூயி, பெலாரூஸ் 21 D4

மகூயி ஜுவென், சிவ் 30 D8

மகூயி கடல், சீனா-கொரியா 22 G3

மகூயி சமவெளி, சீனா 22 G2

மகூயி, ஆறு, இந்தியா 18 D6

மகூயி, ஆறு, இந்தியா 5 C3

மகூயி, ஆறு, இந்தியா 30 E4

மகூயி, ஆறு, இந்தியா 31 E4

மகூயி, ஆறு, இந்தியா 37 H8

மகூயி, ஆறு, இந்தியா 33 T12

மகூயி, ஆறு, இந்தியா 33 T12

மகூயி, ஆறு, இந்தியா 34 M10

மகூயி, ஆறு, இந்தியா 33 D2

மகூயி, ஆறு, இந்தியா 24 M8

மகூயி, ஆறு, இந்தியா 23 H9

மகூயி, ஆறு, இந்தியா 28 M5

மகூயி, ஆறு, இந்தியா 36 B3

மகூயி, ஆறு, இந்தியா 30 D3

மகூயி, ஆறு, இந்தியா 4 B2

மகூயி, ஆறு, இந்தியா 4 B2

மகூயி, ஆறு, இந்தியா 37 F4

மகூயி, ஆறு, இந்தியா 19 D2

மகூயி, ஆறு, இந்தியா 19 H4

மகூயி, ஆறு, இந்தியா 23 J5

மகூயி, ஆறு, இந்தியா 22 E2

மகூயி, ஆறு, இந்தியா 19 E5

மகூயி, ஆறு, இந்தியா 3 B1

மகூயி, ஆறு, இந்தியா 4 B2

மகூயி, ஆறு, இந்தியா 23 G9

மகூயி, ஆறு, இந்தியா 20 D6

மகூயி, ஆறு, இந்தியா 17 H7

மகூயி, ஆறு, இந்தியா 4 A3

மகூயி, ஆறு, இந்தியா 19 D4

மகூயி, ஆறு, இந்தியா 23 G9

மகூயி, ஆறு, இந்தியா 19 D8

மகூயி, ஆறு, இந்தியா 36 C3

மகூயி, ஆறு, இந்தியா 18 H7

மகூயி, ஆறு, இந்தியா 27 L8

மகூயி, ஆறு, இந்தியா 37 E6

மகூயி, ஆறு, இந்தியா 3 B4

மகூயி, ஆறு, இந்தியா 21 M3

மகூயி, ஆறு, இந்தியா 27 L5

மகூயி, ஆறு, இந்தியா 30 C2

மகூயி, ஆறு, இந்தியா 24 H6

மகூயி, ஆறு, இந்தியா 23 J4

மகூயி, ஆறு, இந்தியா 5 B3

மகூயி, ஆறு, இந்தியா 24 P4

மகூயி, ஆறு, இந்தியா 24 H8

மகூயி, ஆறு, இந்தியா 19 C5

மகூயி, ஆறு, இந்தியா 5 B4



**மதராசா முனை**

மதராசா முனை, ஓமான் 20 H7  
 மதவாரா, டான்சா. 37 H8  
 மனாகுவா ஏரி, நிகரா. 33 C4  
**மனாகுவா**, நிகரா. 33 C4  
 மனாகுவா, மலை, நேபாளம் 17 D2  
**மனாமா**, பஹ்ரெய்ன் 20 G5  
 மனாஸ், ஆறு, இந்தியா 18 G4  
 மனிச், ஆறு, ரஷ்யா 24 R6  
 மனெளஸ், பிரேசில் 31 E3  
 மனோக்வாரி, இந்தோ. 23 L8  
 மன்கோடா, ஜ.கா.குடியரசு 37 F7  
**மன்ரோனியா**, கைபிரீயா 37 B6  
 மன்னா, மன்னா, இலங்கை 4 A2  
 மன்னாத்தீவு, இலங்கை 3 A1  
 மன்னாக்க் குடா, இலங்கை 3 A2  
 மன்னினி, ஸ்வானி. 37 G9  
 மபலா, ஜாம்பியா 37 G7  
**மயன்மார்**, ஆசியா 23 D3  
 மயெனி, இந்தோ. 23 H8  
 மரணப் பள்ளத்தாக்கு, ஐ.அ.கு. 27 J6  
 மரதன்கடவெவை, அநுராத. இலங்கை 4 B2  
 மரதன்முனை, அநுராத. இலங்கை 4 B2  
 மரக, இரான் 20 F3  
 மரகெஷ், மொரா. 37 C3  
 மரடா, வியியா 37 E4  
 மராடி, நைஜர் 37 D5  
 மராபா, பிரேசில் 31 F3  
 மரியானா அடிபி, ப.பெருங்கடல் 42 S5  
 மரியானா தீவுகள், வட மரியானாஸ் 23 N4  
 மரையாஸ் தீவுகள், மெக்சிகோ 27 K7  
 மர்சிசன், ஆறு, ஆஸ்திரேலியா 34 B4  
 மர்ரா மலை, சூடா 36 F5  
 மர்ஷியா, ஸ்பெயின் 25 G8  
 மல்வத்தை, அம்பாறை, இலங்கை 5 C3  
 மல்வத்தி ஓயா, இலங்கை 3 B2  
 மலகல், சூடா 37 G6  
 மலபார் கடற்கரை, இந்தியா 18 C8  
 மலயகிரி, சிகரம், இந்தியா 18 F5  
 மலாக்கா ஜலசத்தி, இந்தோ.-மலேசியா 23 E7  
 மலாக்கா, மலேசியா 23 E7  
**மலாபோ**, ஈக்வடோர் 37 D6  
 மலே தீபகற்பம், தாய்.-மலேசியா 23 E6  
**மலேசியா**, ஆசியா 23 F6  
 மலாண்டா, டான்சா. 37 G7  
 மலண்டி இசா, ஆஸ்திரேலியா 34 G11  
 மலண்டி கம்பியர், ஆஸ்திரேலியா 34 H12  
 மலண்டி ஹாஜென், ப.நியூ கினி 34 H9  
 மன்னம்பிட்டி, பொலாஸ், இலங்கை 4 C3  
 மஷ்ப்ரம், சிகரம், இந்தியா 18 D2  
 மஷாத், இரான் 20 H3  
 மஸபுகா, ஜாம்பியா 37 F8  
 மஸான்-இ-ஷரீப், ஆப்கானிஸ்தான் 15 L6  
**மஸ்கட்**, ஓமான் 20 H6  
 மஸ்கிர்வ மலைத்தொடர்கள், ஆஸ்திரேலியா 34 C4  
 மஸ்கீடோ கடற்கரை, நிகரா. 33 D4  
 மஸ்கீடோ சமவெளி, ஹாண்ட்ரூ. 33 D3  
 மஸ்கீடோ வளைகுடா, பனாமா 33 D5  
 மஸ்கெலியா, நுவெரெலியா, இலங்கை 5 B4  
 மஸ்தோன், நார்வே 25 K2  
 மஹாஜங்கா, மடகாஸ்கர் 37 H8  
 மஹாலாப்யே, போட்ஸ். 37 F9  
 மஹாபெலிய, குருநாகல், இலங்கை 5 B3  
 மஹாவேவை, புத்தளம், இலங்கை 5 A3  
 மஹேசானா, குஜராத், இந்தியா 19 C5  
 மா ஓயா, இலங்கை 3 B2  
 மாஃபியா தீவு, டான்சா. 36 G7  
 மாகாஜா, மலை, நேபாளம் 17 C3  
 மாகிளிண்டக் கால்வாய், கனடா 27 K2  
 மாசூரா, வ.தே. 17 H7  
 மாகை ஏரி, ஆஸ்திரேலியா 34 C4  
 மாக்ரத்தனாறு, குருநாகல், இலங்கை 5 A3  
 மாக் ரபர்ட்சன்வாந்து, அண்டர்சன். 39 P5  
 மாக்டலீனா, ஆறு, கொலம்பியா 30 C2  
 மாக்டோனால்ட் தீவுகள், ஆஸ்திரேலியா 41 N8  
 மாக்னீடொகாஸ்க், ரஷ்யா 21 G4  
 மாக்ரூர் ஜலசத்தி, கனடா 27 J2  
 மாக்வார் முனை, பிரேசில் 30 F3  
 மாக்லாஹாட் முனை, இந்தோ. 23 H7  
 மாக்லாஹே, தீவு, இந்தோ. 23 K8  
 மாக்ரூன், முல்லை, இலங்கை 4 B1  
 மாக்ரூன், வவுனியா, இலங்கை 4 B2  
 மாக்லேனி, மட்டக்., இலங்கை 4 C2  
 மாக்லு, ஜாம்பியா 37 F8  
 மாக்லன், சீனா 22 D3  
 மாசாலா, ஈக்வடோர் 31 C3

மாசாலா, எரிட்ரியா 37 G5  
 மாசான், தெ.கொரியா 22 L7  
 மாசாயா, நிகரா. 33 C4  
 மாசாலா, மெக்சிகோ 28 K7  
**மாசிபோனியா**, ஐரோப்பா 25 M7  
 மாசோயா, பிரேசில் 31 G3  
 மாஜார்கா, தீவு, ஸ்பெயின் 24 H8  
 மாஜூ, இந்தியோ. 37 G6  
**மாஜூரோ அடோல்**, மா.தீவுகள் 34 K8  
 மாஜூதி, வ.தே. 17 J7  
 மாடகால்பா, நிகரா. 33 C4  
 மாடமோரோஸ், மெக்சிகோ 28 L7  
 மாடாஹான், மலை, கலிஃசர்.-இத்தாலி 24 J6  
 மாடாப், ப.நியூ கினி 34 H9  
 மாடாடி, ஜ.கா.குடியரசு 37 E7  
 மாடாராணி, பெரு 31 C4  
 மாடிசுமாயி, ஜப்பான் 22 R9  
 மாடிசுமி, ஜப்பான் 22 Q10  
 மாடிஸாட், டிரினிடாட். 33 Q10  
**மாடரிட்**, ஸ்பெயின் 25 G7  
 மாடாடே, மயன். 23 D3  
 மாண்டியா, இந்தியா 2 A1  
 மாண்டிவி, ஜெமக்கா 33 E3  
 மாண்ட், ஆறு, இரான் 20 G5  
 மாண்டி, குஜராத், இந்தியா 19 C5  
 மாண்டிக்க கற்கை ஆறு, இலங்கை 3 C4  
 மாத்தளை, மாத்தளை, இலங்கை 5 B3  
 மாதம்பை, புத்தளம், இலங்கை 5 A3  
 மாதம்பை, இந்தியா, இலங்கை 5 B4  
 மாதாபூர், வ.தே. 17 J7  
 மாத்நறை, மாத்தளை, இலங்கை 5 B5  
 மாத்நூ டவுன், பஹாமாஸ் 33 F2  
 மாத்நூ டி டியோஸ் தீவு, சிலி 30 C8  
 மாத்நூ டி டியோஸ், ஆறு, பெரு-பொலினீயா 30 D4  
 மாத்நூ ம.டொடர், மெக்சிகோ-குவாட். 27 L8  
 மாத்நூட்டை, மன்னா, இலங்கை 4 A2  
 மாத்நூ ஓயா, மொனாரா., இலங்கை 5 C3  
 மாத்நூ ஓயா நீர்த்தேக்கம், இலங்கை 5 C3  
 மானசரோவர், ஏரி, சீனா 18 E3  
 மானாடோ, இந்தோ. 23 J7  
 மானிசா, துருக்கி 20 B3  
 மானிசாவெஸ், கொலம்பியா 31 C2  
 மானிஷிகி வட்டப்பாறை, குக் தீவுகள் (நியூசி.) 34 N10  
 மானியாவே, தீவு, குக் தீவுகள் (நியூசி.) 34 P10  
 மான், ஜோர்டான் 20 F4  
 மான்சா, ஜாம்பியா 37 F8  
 மான்சல் தீவு, கனடா 27 M3  
 மான்செல்டர், ஐ.அ. 25 G5  
 மான்டா, ஈக்வடோர் 31 B3  
 மான்டிகேயிரா ம.டொடர், பிரேசில் 30 F5  
**மான்டினிட்யோ**, உருகுவே 31 E6  
 மான்டிகோ பே, ஜெமக்கா 33 E3  
 மான்டெப் ஜலசத்தி, செங்கடல்-ஏடன் வளைகுடா 20 E8  
 மான்டெரே, மெக்சிகோ 28 K7  
 மான்டெரீயா, கொலம்பியா 31 C2  
 மான்ட்காமரி, ஐ.அ.கு. 28 M6  
 மான்ட்சிராட் (ஐ.அ.), வ.அமெரிக்கா 33 H3  
 மான்டீரியா, கனடா 28 H5  
 மான்டெல்யே, பிரான்ஸ் 25 N7  
 மான்போ, வ.கொரியா 22 L6  
 மான்யரா ஏரி, டான்சா. 36 S20  
 மான்ஸ்லா ஏரி, எகிப்து 36 P13  
 மாயியா தீவுகள், இந்தோ. 23 L7  
 மாயூடோ விரிகுடா, மொசாம். 36 G9  
**மாயூடோ**, மொசாம். 37 G9  
 மாயடி, மாலி 37 C5  
 மாயொரே, ஆறு, பொலினீயா 30 D4  
 மாய்பராமோ, ஆறு, இந்தோ. 23 M8  
 மாய்பூரி, புத்தளம், இலங்கை 4 A2  
 மாய்பெட்சு, ஜப்பான் 22 R9  
 மாயகுவா வட்டப் பாறை, மாலத் தீவுகள் 17 M9  
 மாயா மலைகள், பெல்ஸ் 33 C3  
 மாயா, ஆறு, ரஷ்யா 21 Q4  
 மாயா, தீவு, இந்தோ. 23 F8  
 மாயாட் தீவு (பிரான்ஸ்), ஆப்பிரிக்கா 36 H8  
 மாயாமொ, கியூபா 33 E2  
 மாயூ, தீவு, கேப் வெர்ட். 36 M12  
 மாய்-நூடோம் ஏரி, ஜ.கா.குடியரசு 36 E7  
 மாய்கைபோ ஏரி, வெனி. 30 C2  
 மாய்கைபோ, வெனி. 31 C1  
 மாய்கையான், ஆறு, பெரு 30 C3  
 மாயாவா, ஆறு, யுகோஸ். 24 M7

மாரி காலான்ட், தீவு, குவாட்ஜூப் (பிரா.) 33 H3  
 மாரி, துருக்கிமெனிஸ். 21 H6  
**மாரியேனியா**, ஆப்பிரிக்கா 37 B5  
 மாரியானா, கியூபா 33 D2  
**மாரியூயஸ்**, ஆப்பிரிக்கா 37  
 மாரீ பாட்லாந்து, அண்டர்சன். 39 V5  
 மாரீட்சா, ஆறு, ஐரோப்பா 24 M7  
 மாரூகா, டிரினிடாட். 33 Q10  
 மாரீ சிட்லா ஏரி, ஆர்ஜென். 30 D6  
 மாரீ ம.டொடர், பிரேசில் 30 E5  
 மாரீகம், சிகரம், அண்டர்சன். 39 T4  
 மாரீகரிடா, தீவு, வெனி. 30 D1  
 மாரீகா, சோமாலி. 37 H6  
 மாரீகேலான் தீவுகள், ப.பெருங்கடல் 34 R9  
 மாரீகோவோ, ரஷ்யா 21 U3  
 மாரீசேல், பிரான்ஸ் 25 J7  
 மாரீபான் வளைகுடா, மயன். 23 D4  
 மாரீபாடி, இந்தோ. 23 H8  
 மாரீடின்க் (பிரா.), வ.அமெரிக்கா 33 H4  
 மாரீடின்க் கால்வாய், வீவர்ட் தீவுகள் 33 H3  
 மாரீமரா கடல், துருக்கி 20 B2  
 மாரீவார், ராஜஸ்தான், இந்தியா 19 C4  
 மாரீஸ்ஸனை, கண்டி, இலங்கை 5 B3  
**மாரீஸ்ஸல் தீவுகள்**, ஓசியா. 34 K7  
 மாலகுவா, தீவு, வளத்து 34 G3  
 மாலகால், நேபாளம் 17 D3  
**மாலத் தீவுகள்**, ஆசியா 17  
 மாலன்ஜே, ஆங்கோலா 37 E7  
 மாலவி ஏரி (நியூசா ஏரி), ஆப்பிரிக்கா 36 G8  
**மாலவி**, ஆப்பிரிக்கா 37 G8  
 மாலா முனை, பனாமா 33 E5  
 மாலாகா, ஸ்பெயின் 25 G8  
 மாலாங், இந்தோ. 23 G9  
 மாலாடியா, துருக்கி 20 D3  
**மாலி**, ஆப்பிரிக்கா 37 C5  
 மாலி, ஆறு, மயன். 23 D2  
 மாலினோ, இந்தோ. 23 H7  
**மாலே**, மாலத் தீவுகள் 17 M10  
 மாலே வட்டப் பாறை, மாலத் தீவுகள் 17 M10  
 மாலோடா, தீவு, சா.தீவுகள் 34 G2  
 மால்டன் தீவு, கிரிபாடி 34 P9  
**மால்டா**, ஐரோப்பா 25 K8  
 மால்டெ, நார்வே 25 J3  
**மால்டோவா**, ஐரோப்பா 25 N6  
 மால்டா, ஸ்வீடன் 25 K4  
 மாலத்தகம், குருநாகல், இலங்கை 5 B3  
 மாலெனித்துறை, யாழ்., இலங்கை 4 A1  
 மாலவாஸ்து, கேகாலம், இலங்கை 5 B3  
 மாலவப் பீட்டியூ, இந்தியா 18 C5  
 மாலவன், போட்ஸ். 37 F8  
 மாலோக் மலைகள், இந்தோ. 23 M8  
 மாலோயி, சீனா 22 F4  
 மாலாவினை, புத்தளம், இலங்கை 5 A3  
 மாலிப்பாய், யாழ்., இலங்கை 4 B1  
 மாலிஸ் தீவு, அண்டர்சன். 39 B6  
**மாலஸூ**, வெசோதோ 37 F9  
 மாலிஸ் பே, தெ.ஆப்பிரிக்கா 37 F10  
 மால்ஸ், நார்வே 25 K4  
**மால்கோ**, ரஷ்யா 21 E4  
 மால்யெட் சொலேமான், இரான் 20 F4  
 மாலாக்கம், ஆறு, இந்தோ. 23 G7  
 மாலூ, ஆறு, இந்தியா 18 C5  
 மாலூ, புது., இந்தியா 19 C8  
 மாலோ, குருநாகல், இலங்கை 5 B3  
 மாலோயி, மாலிஷியஸ் 37 P13  
 மாலோலி, தீவு, கொமோரோஸ் 36 H8  
 மிக்லெவி, ஃபின். 25 N3  
 மிக்லித்தலை, அநுராத., இலங்கை 4 B2  
 மிசிசிபி ஆற்றுக் கழிமுகம், ஐ.அ.கு. 27 L7  
 மிசிசிபி, ஆறு, ஐ.அ.கு. 27 R6  
 மிசுள்க், ரஷ்யா 25 R5  
 மிசெனரி, ஆறு, ஐ.அ.கு. 27 L5  
 மிசெனா, சீனா 22 F4  
 மிசோரம், இந்தியா 19 H5  
 மிசுல், ஆறு, ஆஸ்திரேலியா 34 E3  
 மிசுசிகன் ஏரி, கனடா-ஐ.அ.கு. 27 M5  
 மிடியூஸ்பிரா, ஐ.அ. 25 G5  
 மிடியூப் மலைகள், ஜ.கா.குடியரசு 36 F7  
 மிட்கமினா, மயன். 23 D2  
 மிட்சுல் சிகரம், ஐ.அ.கு. 27 M6  
 மிட்சுத் தீவு, ஐ.அ.கு. 20 A4  
 மின்டனாவோ, தீவு, பிலிப். 23 K6  
 மின்டனோ ஜலசத்தி, பிலிப். 23 H5  
 மின்டனோ, தீவு, பிலிப். 23 J5

மிபகம், இரத்தின., இலங்கை 5 B4  
 மித்தெனியை, அம்பாந்., இலங்கை 5 B4  
**மினசோட்டா**, ஆறு, ஐ.அ.கு. 27 L5  
 மினா அல் அஹ்தி, குவைத் 20 F5  
**மினாக்கா**, தீவு, ஸ்பெயின் 24 H7  
**மினிகாய் தீவு**, இந்தியா 18 C8  
 மினிப்பே, கண்டி, இலங்கை 5 B3  
 மினியாப்பொலிஸ், ஐ.அ.கு. 28 L5  
**மின்**, ஆறு, சீனா 22 E3  
**மின்**, ஆறு, சீனா 22 F4  
**மின்டோ ஏரி**, கனடா 27 N4  
 மின்னோயா, பொலன்., இலங்கை 4 B2  
 மினுவாங்கொடை, கம்பஹா, இலங்கை 5 A3  
**மின்னோயா குளம்**, இலங்கை 3 B2  
**மின்ஸ்க்**, பெலாருஸ் 25 N5  
 மிபின்டா, காங்கோ 37 E7  
**மியாகி**, தீவு, ஜப்பான் 22 Q10  
 மியாகொ, ஜப்பான் 22 R10  
**மியாகொ**, தீவு, ஜப்பான் 22 P11  
 மியாகொனோஜோ, ஜப்பான் 22 Q10  
 மியான்யாங், சீனா 22 E3  
 மியானாகி, ஜப்பான் 22 Q10  
 மியின்கியான், மயன். 23 D3  
 மியூலாபோ, இந்தோ. 33 D7  
**மிராஃப்ளேஸ் அடடப்ப**, பனாமா 33 T12  
 மிரி, மலேசியா 23 G7  
**மிரீன் ஏரி**, பிரேசில் 20 E6  
 மிர்பாட், ஓமான் 30 G7  
 மிர்ஸாபூர், உ.பி., இந்தியா 19 E4  
 மிர்வான், இத்தாலி 25 J6  
**மில்க்**, ஆறு, சூடா 36 R18  
 மில்ஹூரா, ஆஸ்திரேலியா 34 H12  
**மில்வாக்கி ஆழம்**, பெலார்கோ. அகழி, அ.பெருங்கடல் 27 P8  
 மில்வாக்கி, ஐ.அ.கு. 28 M5  
 மிஷ்கொல்டஸ், ஹங்கேரி 25 M6  
**மிஷிபி குன்றுகள்**, இந்தியா 18 H3  
**மிசோ குன்றுகள்**, இந்தியா 18 H5  
 மிஸ்டர்சீ ஏரி, கனடா 27 N4  
 மிஸ்ரட்டா, வியியா 37 E3  
**மிஃயா**, இலங்கை 3 A2  
**மிதோ**, மிஸ்தர்நாம் 23 F5  
**மிகீர் குன்றுகள்**, இந்தியா 18 H4  
 மிக்லா, மயன். 23 D3  
**மிக்லு**, தீவு, இந்தோ. 23 L8  
 மிக்லு, கொலம்பியா 31 C2  
**மிட்ளி**, ஐ.அ.கு. 27 J6  
**மிடீபிமான**, சமவெளி, இலங்கை 3 B4  
**மினாஸ் தீபகற்பம்**, இந்தோ. 23 J7  
**மின்டனோ**, கேப் வெர்ட். 37 L11  
**மிர்ட்**, உ.பி., இந்தியா 19 D3  
**மிரூல்** மலைகள், இந்தோ. 23 H8  
**மிர்ஜாவா**, இரான் 20 J5  
 மிர்காமம், கம்பஹா, இலங்கை 5 B3  
**மிலி வட்டப்பாறை**, மா.தீவுகள் 34 L8  
**மு அஸ் ஷாமோ**, பாலைவனம், சீனா 22 E2  
 முகல்வா, ஏமன் 20 F8  
 முக்லா, துருக்கி 20 B3  
 முக்கர் சேன்ஸ், யூடா 17 J5  
 முக்லப்பே, ஜ.கா. குடியரசு 37 F6  
**முசிக்கா மலைகள்**, ஜாம்பியா 36 G8  
**முன்ஜியாங்**, சீனா 22 G2  
 முடாநே, ஜிம்பாப்வே 37 G8  
 முடிசு, ஜப்பான் 22 R9  
**முத்துமுறிப்பு**, முல்லை., இலங்கை 4 B2  
 முன்டொ, சாட் 37 E6  
 முன்பை, மகா., இந்தியா 19 C6  
 முயரா, புருளை 23 H6  
**முயன் கும்**, பாலைவனம், காலூக். 21 H5  
 முருங்கன், மன்னா, இலங்கை 4 B2  
**முரே**, ஏரி, ப.நியூ கினி 23 N9  
 முரிராஜன், ஜப்பான் 22 R9  
 முர்மான்ஸ்க், ரஷ்யா 21 E3  
**முர்நே**, ஆறு, ஆஸ்திரேலியா 34 E5  
 முரிஷிதாபாத், மே.வ., இந்தியா 19 G4  
 முர்ஸ்க், வியியா 37 E4  
**முல்வர் மலைகள்**, இந்தோ. 23 G7  
**முல்லைத்தீவு**, முல்லை., இலங்கை 4 B1  
**முல்லை வட்டப் பாறை**, மாலத் தீவுகள் 17 M11  
**முலாஞ்சே**, சிகரம், மாலி-மொசாம். 36 G8  
 முன்னியான், யாழ்., இலங்கை 4 B1  
 முலாஃபராஜாத், ஜ.கா., இந்தியா 19 F4  
 முஸ்ஃபூர், சீனா, இந்தியா 20 E3  
 முஸ், துருக்கி 20 E3  
 முஸ்டாங், நேபாளம் 17 C2



**முழு**

முழு, நேபாளம் 17 C2

முசி, ஆறு, இந்தோ. 23 E8

முசோள், கனடா 28 M4

முனா, தீவு, இந்தோ. 23 J8

முனிக், ஜெர்மனி 25 K6

முதூர், திருகோண., இலங்கை 4 C2

முராட், ஆறு, துருக்கி 20 E3

முரெஷ், ஆறு, ருமேனியா 24 M6

முராட்சர், சிகரம், ஸ்பெயின் 24 G8

முல்மேன், மயன். 23 D4

முஷ்வா கால்வாய், டகே.தீவுகள் (ஐ.அ.) 33 F2

முஸ்டாக், மவை, சீனா 22 C3

மொகா, எத்தியோ. 37 G6

மொக்கா, ச.அரேபியா 20 D6

மொக்சிகன் பீடபூமி, மெக்சிகோ 27 K7

மொக்சிகலி, மெக்சிகோ 28 J6

**மொக்சிகோ சிட்டி**, மெக்சிகோ 28 L8

மொக்சிகோ வளைகுடா, வ.அமெரிக்கா 27 L7

**மொக்சிகோ**, வ.அமெரிக்கா 28 K7

மெக்டோனஸ், மலைத்தொடர்கள், ஆஸ்த்ரி. 34 D4

மெக்டென்ஸ், மொரா. 37 C3

மொசுபடோமியா, சமவெளி, இராக்க-சிரியா 20 E3

மொசீனா, ஜலசந்தி, ம.கடல் 24 L8

மொசீனா, இத்தாலி 25 L8

மொஷின் ஹேட், கனடா 28 J4

மெட்லிமேனி தீவுகள், ரஷ்யா 21 T2

மெட்ஸ், பிரான்ஸ் 25 J6

மெதகமம், மொனாறா., இலங்கை 5 C3

மெதினிபூர், மே.வ., இந்தியா 19 F5

மெடித்தலை, பதுளை, இலங்கை 5 C3

மெடிக்கஹத்தென்னை, பதுளை, இலங்கை 5 C4

மொனாசுரே, அங்கோலா 37 E8

மொனியா, மலை, இந்தோ. 23 H7

மொண்டாவை தீவுகள், இந்தோ. 23 D8

மொண்டாவை, ஆறு, இந்தோ. 23 G8

மொண்டெரெஸ், ஆறு, துருக்கி 20 B3

மொண்டோசீனா முனை, ஐ.அ.கு. 27 H5

மொண்டோலா, ஆர்ஜென். 21 D6

மொம்பிஸ், ஐ.அ.கு. 28 L6

மொமிர், தீவு, பாடென 23 L7

மொரிடா ம.தொடர், வெனி. 30 C2

மொரிடா, வெனி. 31 C2

மொரோகி, இந்தோ. 23 N9

மொரூயி தீவுக்கூட்டம், மயன். 23 D5

மொரூயி, மயன். 23 D5

மொர்சாடெஸ், உருகுவே 31 E6

மொர்சிஸ், மலேசியா 23 E7

மொர்சிஸ், துருக்கி 20 C3

மொலனீசியா, தீவுகள், ப.பெருங்கடல் 34 H8

மொலிபியம், குருநாகல், இலங்கை 5 B3

மொல்பர்ன், ஆஸ்த்ரி. 34 H12

மொல்வில் தீபகற்பம், கனடா 27 M3

மொல்வில் தீவு, ஆஸ்த்ரி. 34 D3

மொல்வில் தீவு, கனடா 27 J2

மொல்வில் விரிகுடா, கிரீன்.(டென்.) 27 P2

மொ.புரினா, ஆறு, ஐரோப்பா 24 N4

மொகஸ் முகத்துவாரம், வியட்நாம் 23 F6

மொகாஸ், ஆறு, ஆசியா 23 F5

மொகாலயா, இந்தியா 19 G4

மொகூலாநித் தீவு, ஆஸ்த்ரி. 34 J14

மொகோ, ஆறு, வ.தே. 17 J7

மொடா, ஆறு, கொலம்பியா 30 C2

மொடான், இந்தோ. 23 D7

மொடேயின், கொலம்பியா 31 C2

மொபென், ஐமேக்கா 33 L8

மொயுலானா தீவு, பஹாமாஸ் 33 F2

மொரிதா, மெக்சிகோ 28 M7

மொரிபர், ஆஸ்த்ரி. 34 J11

மொரூ, கென்யா 37 G7

மொரூ ஆஸ்திரேலியா, ஆஸ்த்ரி. 34 F11

மொரூ சாயாஸ் மலைகள், ரஷ்யா 21 K4

மொரூ சஹாரா, ஆப்பிரிக்கா 23 B4

மொரூ ஸைபீரியச் சமவெளி, ரஷ்யா 21 J3

மொரூ போ.ஃபட்ட், தெ.ஆப்பிரிக்கா 37 F10

மொரூ ம.தொடர், கொலம்பியா 30 C2

மொரூ மாத்ரே, ம.தொடர், மெக்சிகோ 27 K7

மொரூ வான்மா கால்வாய், ஹாங்காங் 22 N8

மொரூ வங்காளம், இந்தியா 19 F5

மொரூ கால்வாய், ஐப்பான்-தெ.கொரியா 22 L7

மொரூ தொடர்ச்சி மலைகள், இந்தியா 18 C6

மொரூப் பனித்திட்டம், அன்டார்க்டி. 39 Q6

மொரூப் பாலவளம், எகிப்து 36 F4

மொலிகிரிக்குன்றுகள், இந்தியா 2 A1

மொலிரென், ஏரி, ஸ்வீடன் 24 L4

மேலியா, ஸ்பெயின் 37 C3

மேலோ, உருகுவே 31 E6

மேல் கிளி, கடற்கரைப் பகுதி, ஆப்பிரிக்கா 36 C6

மேல் மாகாணம், இலங்கை 5 B4

மேலென், ரஷ்யா 21 F3

மேலென், ஆறு, ரஷ்யா 24 S3

மேஹூப், வ.தே. 17 H7

மைகலா மலைத்தொடர், இந்தியா 18 E5

மைகாப், ரஷ்யா 25 F7

மைக்ரோனீசியா, ஓசியா. 34 J8

மைக்ரோனீசியா, தீவுகள், ப.பெருங்கடல் 34 H7

மைகூர், கர்நா., இந்தியா 19 D7

மைசூரி, நைஜீரியா 37 E5

மைமென்சிங், வ.தே. 17 J6

மையாமி, ஐ.அ.கு. 28 M7

மைஸ்ஸல் தீவு, வ.தே. 17 J8

**மொசாம்பிக்**, ஆப்பிரிக்கா 37 G8

மொசாம்பிக், மொசா. 37 H8

மொசாம்பிக் கால்வாய், ஆப்பிரிக்கா 36 H8

மொடாசுவா, ஆறு, குவாத. 33 B3

**மொனாகோ**, ஐரோப்பா 25 J7

மொம்பாசா, கென்யா 37 G7

மொயேன்டோ, பெரு 31 C4

மொயொபாம்பா, பெரு 31 C3

மொரன்ட் முனை, ஐமேக்கா 33 M8

**மொராக்கோ**, ஆப்பிரிக்கா 37 C4

மொராநாபாத், உ.பி., இந்தியா 19 D3

மொரிபா, டிரினிடாடோ. 33 R9

மொரோனா ம.தொடர், ஸ்பெயின் 24 F8

மொரோனியான் ஹேட்டஸ், செ.குடியரசு 24 K6

**மொரோனி**, கொமோரோஸ் 37 H8

மொரோனி, மங்கோ. 22 E2

மொலூக்கா கடல், இந்தோ. 23 K8

மொலூக்காஸ், தீவுகள், இந்தோ. 23 K8

மொறகஹாவலி, குருநாகல், இலங்கை 5 B3

மொறட்டுவை, கருத்துறை, இலங்கை 5 A4

மொறலக்கை, மாத்தறை, இலங்கை 5 B4

மொறாக்கலை, மொனாறா., இலங்கை 5 C4

**மொகதீஷா**, சோமாலி. 37 H6

மொகெகூர், வ.தே. 17 J6

மொகோ மலை, அங்கோலா 36 E8

மொக்டோ, தெ.கொரியா 22 L7

மொகூல், இராக் 20 E3

மொதறகம் ஆறு, இலங்கை 3 A2

மொனா கால்வாய், டொ.குடியரசு-புவெர்.ரீகோ 33 G3

மொன்சோகர்ஸ்க், ரஷ்யா 25 P2

மொன்சென் கிளாருஸ், பிரேசில் 31 F4

மொபா, ஐ.கா.குடியரசு 37 F7

மொபீல், ஐ.அ.கு. 28 M6

மொரோ வளைகுடா, பிலிப். 23 J6

மொரோடை, தீவு, இந்தோ. 23 K7

மொர் ஏரி, ஆஸ்த்ரி. 34 B5

மொறகலை, கருத்துறை, இலங்கை 5 B4

மொஷி, டான்சா. 37 G7

மொஸ்டர், போஸ்.ஹெர்ஸெ. 25 L7

மக்கல்லை, அஹுராத்., இலங்கை 4 B2

மக்கலை, கம்பஹா, இலங்கை 5 B3

மட்டியாந்தோட்டை, கேகாலை, இலங்கை 5 B3

மயன் டெள, மலை, ஆசியா 21 G4

மயஸ் தீபகற்பம், ரஷ்யா 21 H2

மயமுனை, ஆறு, இந்தியா 18 D4

மயக்கல்முல்லை, காலி, இலங்கை 5 B4

மயத்தமால், மகா., இந்தியா 19 D5

மயாக்ஷென், கிரீன்.(டென்.) 28 Q3

மயாக், ஆறு, மெக்சிகோ 27 K7

மயாகு, தீவு, ஐப்பான் 22 Q10

மயாகுட்டல், ரஷ்யா 21 P3

மயங்கி, சீனா 22 C2

மயங்குவான், சீனா 22 F3

**மயாஸ்கன்**, மயன். 23 D4

மயாஸென், சீனா 22 F3

மயாஸ்யாங், தெ.கொரியா 22 L7

மயாடபாரி, ஸ்வீடன் 25 K4

மயாட்கஷிரோ, ஐப்பான் 22 Q10

மயானம், பது., இந்தியா 19 E6

மயானன், சீனா 22 E3

மயானா, ஆறு, ரஷ்யா 21 Q3

மயான் ஓயா, இலங்கை 3 B2

மயான் மெயென், தீவு, நாட்வே 39 G2

மயான்சாபிங், ஸ்வீடன் 25 K4

மயான்ஜி, சீனா 22 G2

மயான்னோ, கிரீஸ் 25 M8

மயாப் பு அல் பார், ச.அரேபியா 20 D6

மயானமுனை, இலங்கை 3 C3

மயாபென், தீவு, இந்தோ. 23 M8

மயாப் தீவுகள், மைக்ரோ. 34 G8

மயாப்லோனோனி மலைத்தொடர், ரஷ்யா 21 M4

மயாமாகாடா, ஐப்பான் 22 R10

**மயாமென்ஸ்ஸொக்ரோ**, 37 C6

மயாமிகோல்ட் 22 D4

மயாமோ யும்கோ, ஏரி, சீனா 34 K9

**மயாரென்**, நாவூரு 34 K9

மயாரேஸ்லாவல், ரஷ்யா 21 E4

மயார்கன்ட் ஆறு, சீனா 22 B2

மயார்க் முனை தீப., ஆஸ்த்ரி. 34 E3

மயார்க் முனை, ஆஸ்த்ரி. 34 E3

மயார்க் முனை, கிரீன்.(டென்.) 27 P2

மயாஜூங் ஸாங்போ, ஆறு, சீனா 22 C4

மயால், அம்பாந்., இலங்கை 5 C4

மயாலிங்கா, ம.ஆ.குடியரசு 37 F6

மயாலுங், ஆறு, சீனா 22 D3

மயாலா, ஆறு, சீனா-வ.கொரியா 22 L6

மயால்டா, உக்ரேன் 25 P7

**மயால்டே**, காமரூன் 37 E6

மயாப்பாண தீபகற்பம், இலங்கை 3 B1

மயாப்பாணம், மயாந்., இலங்கை 4 B1

மயாப்பாண ஏரி, இலங்கை 3 B1

மயாபூ, ருமேனியா 25 N6

மயால்த், இரான் 20 G4

37 G6

**மயுகாண்டா**, ஆப்பிரிக்கா 37 G6

**மயுகோஸ்லாவியா**, ஐரோப்பா 25 L7

மயுகி, சீனா 22 F3

மயுகி, அங்கோலா 37 E7

மயுகி, இந்தோ. 27 J7

மயுகாண்டா முனை, மெக்சிகோ 36 E6

மயுகாண்டா, ஆப்பிரிக்கா 37 F7

மயுகாண்டா, ஐ.கா.குடியரசு 39 J1

மயுகாண்டா சகாலின்ஸ்க், ரஷ்யா 22 F4

மயுகாண்டா, ரஷ்யா 21 R5

மயுகாண்டா, ரஷ்யா 22 T12

மயுகாண்டா கால்வாய், கியூபா-மெக்சிகோ 27 M7

மயுகாண்டா தீபகற்பம், மெக்சிகோ 27 M7

மயுகாண்டா வடிதிலம், கிரியின் கடல் 27 M8

மயுகாண்டா பீடபூமி, கனடா 27 G3

மயுகாண்டா, ஆறு, ஐ.அ.கு. 27 E3

மயுகி, ஐ.அ.கு. 28 H5

மயுகி, ஐ.அ.கு. 22 C3

மயுகி, சீனா 14 Q7

மயுகி, சீனா 33 H4

மயுகி, ஆசியா 20 E4

மயுகி, சீனா 22 D3

மயுகி, ஹாங்காங் 22 N8

மயுகி, ரஷ்யா 21 G4

மயுகி, ஆறு, ரஷ்யா-காலாக். 21 G4

மயுகி, காலாக். 21 G4

மயுகி, சீனா 22 E3

மயுகி, சீனா 22 D3

மயுகி, வ.தே. 21 J2

மயுகி, ஆறு, ரஷ்யா 21 K3

மயுகி, ரஷ்யா 21 L4

மயுகி, ரஷ்யா 21 R4

மயுகி, ரஷ்யா 25 M2

மயுகி, ரஷ்யா 21 H4

மயுகி, ஸ்வீடன் 25 L3

மயுகி, ஸ்வீடன் 22 Q10

மயுகி, ஹாங்காங், ஐப்பான் 23 G9

மயுகி, இந்தோ. 22 L7

மயுகி, தெ.கொரியா 36 S20

மயுகி, இந்தியா 19 F4

மயுகி, வ.தே. 17 H6

மயுகி, ஹாங்காங், பல்.கேரி.-கிரீஸ் 24 M7

மயுகி, இந்தோ. 23 J8

மயுகி, இந்தோ. 23 D7

மயுகி, இந்தோ. 39 Y5

மயுகி, இந்தோ. 23 H9

மயுகி, இந்தோ. 37 C3

மயுகி, இந்தோ. 21 K4

மயுகி, இந்தோ. 33 F2

மயுகி, இந்தோ. 36 W22

மயுகி, இந்தோ. 20 F3

மயுகி, இந்தோ. 21 K3

மயுகி, இந்தோ. 17 M10

மயுகி, இந்தோ. 18 E3

மயுகி, இந்தோ. 24 F8

மயுகி, இந்தோ. 24 D4

மயுகி, இந்தோ. 30 G3

மயுகி, இந்தோ. 27 G4

மயுகி, இந்தோ. 23 J5

மயுகி, இந்தோ. 34 J11

மயுகி, இந்தோ. 21 U2

மயுகி, இந்தோ. 17 K7

மயுகி, இந்தோ. 31 D7

மயுகி, இந்தோ. 19 E6

மயுகி, இந்தோ. 18 C4

மயுகி, இந்தோ. 19 B4

மயுகி, இந்தோ. 23 G7

மயுகி, இந்தோ. 19 D4

மயுகி, இந்தோ. 19 B5

மயுகி, இந்தோ. 17 H7

மயுகி, இந்தோ. 17 E3

மயுகி, இந்தோ. 18 F4

மயுகி, இந்தோ. 17 H6

மயுகி, இந்தோ. 25 H5

மயுகி, இந்தோ. 19 B5

மயுகி, இந்தோ. 37 B6

மயுகி, இந்தோ. 34 Q11

மயுகி, இந்தோ. 20 D6

மயுகி, இந்தோ. 27 J4

மயுகி, இந்தோ. 18 E4

மயுகி, இந்தோ. 17 K8

மயுகி, இந்தோ. 23 N9

மயுகி, இந்தோ. 17 E3

மயுகி, இந்தோ. 18 D3

மயுகி, இந்தோ. 18 E5

மயுகி, இந்தோ. 17 J7

மயுகி, இந்தோ. 19 D3

மயுகி, இந்தோ. 19 D3

மயுகி, இந்தோ. 19 E5

மயுகி, இந்தோ. 23 G8

மயுகி, இந்தோ. 10 D6

மயுகி, இந்தோ. 19 E5

மயுகி, இந்தோ. 40 B7

மயுகி, இந்தோ. 15 M6

மயுகி, இந்தோ. 18 C3

மயுகி, இந்தோ. 36 L11

மயுகி, இந்தோ. 37 B5

மயுகி, இந்தோ. 39 U5

மயுகி, இந்தோ. 36 G5

மயுகி, இந்தோ. 20 G5

மயுகி, இந்தோ. 39 U4

மயுகி, இந்தோ. 21 E5

மயுகி, இந்தோ. 28 N6

மயுகி, இந்தோ. 28 K4

மயுகி, இந்தோ. 20 F6

மயுகி, இந்தோ. 22 P11

மயுகி, இந்தோ. 41 M7

மயுகி, இந்தோ. 25 K6

மயுகி, இந்தோ. 19 D3

மயுகி, இந்தோ. 22 R9

மயுகி, இந்தோ. 37 E9

மயுகி, இந்தோ. 24 M4

மயுகி, இந்தோ. 25 M4

மயுகி, இந்தோ. 24 Q4

மயுகி, இந்தோ. 21 E4

மயுகி, இந்தோ. 31 F5

மயுகி, இந்தோ. 25 H6

மயுகி, இந்தோ. 21 E4

மயுகி, இந்தோ. 31 D8

மயுகி, இந்தோ. 33 C4

மயுகி, இந்தோ. 31 E6

மயுகி, இந்தோ. 27 K7

மயுகி, இந்தோ. 33 Q10

மயுகி, இந்தோ. 31 F5

மயுகி, இந்தோ. 30 E6

மயுகி, இந்தோ. 31 D3

மயுகி, இந்தோ. 31 C3

மயுகி, இந்தோ. 37 P13

மயுகி, இந்தோ. 31 D4

மயுகி, இந்தோ. 17 C2

மயுகி, இந்தோ. 36 G7

மயுகி, இந்தோ. 25 N7

மயுகி, இந்தோ. 23 J9

மயுகி, இந்தோ. 20 F7

மயுகி, இந்தோ. 25 M6

மயுகி, இந்தோ. 22 R9

மயுகி, இந்தோ. 36 F6

மயுகி, இந்தோ. 22 E2



**ருவியா**

ருவியா, வ.தே. 17 H5  
 ருஃபீஜி, ஆறு, டான்சா. 36 G7  
 ருகியா, சீனா 22 C3  
 ருடால் தீவு, ஆறு, ரஷ்யா 21 G1  
 ருடொக், சீனா 22 B3  
 ருபேஹூ, மலா, நியூசி. 34 H5  
 ருநகேலா, ஓரிசா, இந்தியா 19 F5  
 ருவாண்டா, ஆப்பிரிக்கா 37 F7  
 ருவான்டா, பிரான்ஸ் 25 H6  
 ருவ்யா, ஆறு, மொசாம்ப. - டான்சா. 36 G8  
 ருஸ்டெல் தீவு, அண்டார்சு. 39 U5  
 ரெக்கானே, அல்ஜீரியா 37 D4  
 ரெக்கட், இந்தோ. 23 E8  
 ரெஃபீ, பிரேசில் 31 G3  
 ரெசீஸ்டென்சியா, ஆர்ஜென். 31 E5  
 ரெசொலூஷன், தீவு, கனடா 27 P3  
 ரெட் டீ, கனடா 28 J4  
 ரென், பிரான்ஸ் 25 G6  
 ரென்னஸ், தீவு, சா.தீவுகள் 34 G3  
 ரெயின்போ சிட், பனாமா 33 T12  
 ரெயினாஹிஹெதொ தீவுகள், மெக்ஸிகோ 27 J8  
 ரே பரேலி, உ.பி., இந்தியா 19 E4  
**ரேக்யாவிக்க, ஐஸ்லந்து** 25 C3  
 ரேட்ஜெடி காலாபரியா, இத்தாலி 25 L8  
 ரேனீர், சிகரம், ஐ.அ.கு. 27 H5  
 ரேன்கர், ஏரி, கனடா 27 K4  
 ரேயா, ம.பி., இந்தியா 19 E4  
 ரேஸ் முனை, கனடா 27 Q5  
 ரைன், ஆறு, ஐரோப்பா 24 J5  
 ரொட்கர், தீவு, மாரிஷியஸ் 41 N6  
 ரொட்ரொ, தீவு, ஃபீஜி 34 H3  
 ரொமான்ஸுப் முனை, ஐ.அ.கு. 27 D3  
 ரொஸாறியா, ஆர்ஜென். 31 D6  
**ரொஸோ, டொமினிகா** 33 H3  
 ரோகாள், ஆறு, இந்தோ. 23 E7  
 ரோசா, உருகுலே 31 E6  
 ரோட்க், ஹரியானா, இந்தியா 19 D3  
 ரோடி, தீவு, இந்தோ. 23 J10  
 ரோடு டவுன், பி.வ.தீவுகள் (ஐ.அ.கு.) 33 H3  
 ரோன், ஆறு, பிரான்ஸ்-சுவீட்சர். 24 H7  
 ரோன்டே தீவு, கிரெனோடா 33 H4  
 ரோப், ஆறு, ஆஸ்திரேலியா 34 D3  
 ரோபர்ன், ஆஸ்திரேலியா 34 E11  
 ரோமாஸ், தீவு, இந்தோ. 23 K9  
**ரோம், இத்தாலி** 25 K7  
 ரோஹிவகண்ட் சமவெளி, இந்தியா 18 D3  
 ல ஆயிர், பிரான்ஸ் 25 H6  
 ல மான், பிரான்ஸ் 25 H6  
**லக்ஷெம்பர்க், ஐரோப்பா** 25 J6  
 லக்னோ, உ.பி., இந்தியா 19 E4  
 லங்கண்டர் சிறுகுடா, கனடா 27 M2  
 லடாக் மலைத்தொடர், இந்தியா 18 D2  
 லட்சத் தீவுகள், இந்தியா 18 C8  
 லட்சத் தீவுக் கடல், இந்தியா 18 C7  
**லண்டன், ஐ.அ.** 25 G5  
 லண்டன், கனடா 28 M5  
 லண்டன்டெரி, ஐ.அ. 25 F5  
 லலித்தூர், உ.பி., இந்தியா 19 D4  
 லலித்தூர், நேபாளம் 17 D3  
 லலா, ஆறு, பிரான்ஸ் 24 G6  
 லா கார்ரிர், பனாமா 33 E5  
 லா கொருனியா, ஸ்பெயின் 25 F7  
 லா கோவா, ஹாண்டு. 33 C3  
 லா செரேனா, சிலி 31 C5  
**லா பரஸ், பொலிவியா** 31 D4  
 லா பரஸ், மெக்ஸிகோ 28 J7  
 லா பெருஸ் ஜலசந்தி, ஐப்பான்-ரஷ்யா 21 R5  
 லா மார்ஷர் ஏரி, கனடா 27 J3  
 லா ரொமானா, டொ.குடியரசு 33 G3  
 லா வீலெட்டட், ஈக்வடார் 31 B3  
 லா வேகா, டொ.குடியரசு 33 F3  
 லா ஸ்பேட்சியா, இத்தாலி 25 J7  
 லா, ப.நியூ கினி 34 H9  
 லாகுவாட், அல்ஜீரியா 37 D3  
 லாகூர், பாகிஸ்தான் 15 M6  
 லாகோஸ், தைஜீரியா 37 D6  
 லாக்லா, ஆறு, ஆஸ்திரேலியா 34 E5  
 லாக்ஷம், வ.தே. 17 J7  
 லாங் சியென், வியட்நாம் 23 F5  
 லாங் ஜலசந்தி, ரஷ்யா 21 U2  
 லாங் தீவு, ஐ.அ.கு. 27 N5  
 லாங் தீவு, பஹாமாஸ் 33 E2  
 லாங் தீவு, பஹாமாஸ் 33 F2  
 லாங் விரிசுடா, ஐமேக்கா 33 L8  
 லாங்காவி தீவு, மலேசியா 23 D6

லாங்கா, இந்தோ. 23 D7  
 லாங்கீசு, ஆஸ்திரேலியா 34 H11  
 லாசா, சீனா 22 D3  
 லாபெட்கா ஏரி, ரஷ்யா 21 E3  
 லாட் பாறை, தெ.சீ.கடல் 23 G6  
**லாட்வியா, ஐரோப்பா** 25 N4  
 லாண்ட்ரீனா, பிரேசில் 31 E5  
 லாண்ட்ஸ் முனை, ஐ.அ. 24 F5  
 லானாஸ் ஏரி, பிலிப்பைன்ஸ் 23 J6  
 லானோஸ், சமவெளிகள், கொலம்பியா-வெனி. 30 C2  
 லான் தீவு, தைவான் 22 T12  
 லான்கேய், ஆறு, சீனா 22 D3  
 லான்சிங், ஐ.அ.கு. 28 M5  
 லான்செஸ்டன், ஆஸ்திரேலியா 34 H13  
 லான்செனா, சீனா 22 E3  
 லான்டவு தீவு, ஹாங்காங் 22 N8  
 லான்பாரேனா, காயூன் 37 E7  
 லாபெல்ஸ் முனை, காயூன் 36 D7  
 லாபே, கினி 37 B5  
 லாப் ஏரி, சீனா 22 C2  
 லாப்ரெட் கடல், ரஷ்யா 21 P2  
 லாப்ரடார் கடல், கனடா-கிரீன் (டென்.) 27 Q4  
 லாப்ரடார், தீபகற்பம், கனடா 27 P4  
 லாப்ரடார், பகுதி, ஐரோப்பா 24 M2  
 லாபூ, கென்யா 37 H7  
**லாபே, டொகா** 37 D6  
 லாபெய், தாய். 23 D4  
 லாம்பெர்ட் பனியாறு, அண்டார்சு. 39 Q5  
 லாம்பா தீவு, ஹாங்காங் 22 N8  
 லாமா தீவுகள், நியூ.காலி. 34 G4  
 லாமா மலைகள், ஐ.அ.கு. 27 K5  
 லாமா, கிரீன் 25 M8  
 லாமா, பகுதி, இரான் 20 G5  
 லாமா, பகுதி, கனடா 27 N5  
 லா மாக்ரஸ், தீவு, வெனி. 33 G4  
 லா, இரான் 20 G5  
 லாண்ட் ஹெளஸ், தீவு, ஆஸ்திரேலியா 20 C4  
 லாண்டா, சைப்ரஸ் 25 M6  
 லாண்டா, உக்ரேன் 23 J4  
**லாண்டோஸ், ஆசியா** 23 E3  
 லாண்ட், உக்ரேன் 28 J6  
 லாண்ட், உக்ரேன் 20 D5  
 லாண்ட், உக்ரேன் 28 K7  
 லாண்ட், உக்ரேன் 28 J6  
 லாண்ட், உக்ரேன் 23 H6  
 லாண்ட், உக்ரேன் 31 C3  
 லாண்ட், உக்ரேன் 20 E8  
 லாண்ட், உக்ரேன் 5 C4  
 லாண்ட், உக்ரேன் 37 F8  
 லாண்ட், உக்ரேன் 24 J7  
**லாண்ட், உக்ரேன்** 25 J6  
 லாண்ட், உக்ரேன் 39 H1  
 லாண்ட், உக்ரேன் 28 L5  
 லாண்ட், உக்ரேன் 23 E8  
 லாண்ட், உக்ரேன் 37 F6  
 லாண்ட், உக்ரேன் 23 K9  
 லாண்ட், உக்ரேன் 28 L6  
 லாண்ட், உக்ரேன் 31 E2  
**லாண்ட், உக்ரேன்** 25 N4  
 லாண்ட், உக்ரேன் 28 K4  
 லாண்ட், உக்ரேன் 37 G7  
 லாண்ட், உக்ரேன் 24 J4  
 லாண்ட், உக்ரேன் 25 K6  
 லாண்ட், உக்ரேன் 15 Q5  
 லாண்ட், உக்ரேன் 36 F4  
 லாண்ட், உக்ரேன் 37 E4  
 லாண்ட், உக்ரேன் 17 B1  
 லாண்ட், உக்ரேன் 25 F5  
 லாண்ட், உக்ரேன் 20 C4  
 லாண்ட், உக்ரேன் 33 T12  
 லாண்ட், உக்ரேன் 33 D5  
 லாண்ட், உக்ரேன் 25 H6  
 லாண்ட், உக்ரேன் 36 G9  
 லாண்ட், உக்ரேன் 21 R2  
 லாண்ட், உக்ரேன் 33 C4  
 லாண்ட், உக்ரேன் 28 K7  
 லாண்ட், உக்ரேன் 22 F3  
 லாண்ட், உக்ரேன் 23 D7  
 லாண்ட், உக்ரேன் 22 E4  
 லாண்ட், உக்ரேன் 21 T4  
**லாண்ட், உக்ரேன்** 25 K6  
 லாண்ட், உக்ரேன் 25 G5

லிவிங்ஸ்டன், ஐப்பான் 37 F8  
 லிவிங்ஸ்டன், ஐப்பான் 37 G8  
 லிஷான், சீனா 22 E4  
 லிஸோ விரிசுடா, சீனா 23 G3  
 லிஸ்டர் சிகரம், அண்டார்சு. 39 T5  
**லிஸ்பன், போர்சுகல்** 25 F8  
 லிஸ்பென் முனை, ஐ.அ.கு. 27 D3  
 லிஸ்பன், ஆறு, கனடா 27 N4  
 லிஸ்பன், ஐ.அ.கு. 25 G5  
 லிஸ்பன், ஆறு, ரஷ்யா 21 B3  
 லிஸ்பன், ஐ.அ.கு. 25 M4  
**லிபிரேயல், காயூன்** 37 D6  
 லிபிரேயல், ஐ.அ.கு. 25 K5  
**லிபே, பெரு** 31 C4  
 லியான், பிரான்ஸ் 25 H6  
 லியான், ஸ்பெயின் 25 F7  
**லியாட், ஆறு, கனடா** 27 H3  
**லியாங்வே, மாலாவி** 37 G8  
 லியான், பிரான்ஸ் 25 H5  
 லியாட் தீவுகள், சிறிய ஆண்டிலிஸ் 33 H3  
 லியாட், உக்ரேன் 25 Q6  
 லியாட், உக்ரேன் 22 G2  
 லியாட், மிசோரம், இந்தியா 19 H5  
 லியாட், மிசோரம், இந்தியா 22 E4  
 லியாட், மிசோரம், இந்தியா 22 J5  
 லியாட், மிசோரம், இந்தியா 37 E9  
 லியாட், மிசோரம், இந்தியா 5 C4  
 லியாட், மிசோரம், இந்தியா 37 E8  
 லியாட், மிசோரம், இந்தியா 37 F8  
 லியாட், மிசோரம், இந்தியா 19 H4  
 லியாட், மிசோரம், இந்தியா 34 F3  
 லியாட், மிசோரம், இந்தியா 36 S21  
 லியாட், மிசோரம், இந்தியா 23 E4  
 லியாட், மிசோரம், இந்தியா 37 E7  
 லியாட், மிசோரம், இந்தியா 5 C3  
**லியாட், மிசோரம், இந்தியா** 37 F8  
 லியாட், மிசோரம், இந்தியா 23 J4  
 லியாட், மிசோரம், இந்தியா 37 F7  
 லியாட், மிசோரம், இந்தியா 23 H3  
 லியாட், மிசோரம், இந்தியா 36 G8  
 லியாட், மிசோரம், இந்தியா 25 L5  
 லியாட், மிசோரம், இந்தியா 20 H4  
 லியாட், மிசோரம், இந்தியா 25 N5  
 லியாட், மிசோரம், இந்தியா 19 C3  
 லியாட், மிசோரம், இந்தியா 18 B4  
 லியாட், மிசோரம், இந்தியா 25 M5  
 லியாட், மிசோரம், இந்தியா 36 F7  
 லியாட், மிசோரம், இந்தியா 34 B5  
 லியாட், மிசோரம், இந்தியா 28 M6  
 லியாட், மிசோரம், இந்தியா 23 G6  
 லியாட், மிசோரம், இந்தியா 37 F7  
 லியாட், மிசோரம், இந்தியா 24 M2  
 லியாட், மிசோரம், இந்தியா 25 M2  
 லியாட், மிசோரம், இந்தியா 33 L7  
 லியாட், மிசோரம், இந்தியா 36 F8  
 லியாட், மிசோரம், இந்தியா 37 E8  
 லியாட், மிசோரம், இந்தியா 36 F7  
 லியாட், மிசோரம், இந்தியா 23 J5  
 லியாட், மிசோரம், இந்தியா 25 K7  
 லியாட், மிசோரம், இந்தியா 37 F9  
 லியாட், மிசோரம், இந்தியா 31 D3  
 லியாட், மிசோரம், இந்தியா 31 E2  
 லியாட், மிசோரம், இந்தியா 28 J5  
 லியாட், மிசோரம், இந்தியா 21 K4  
 லியாட், மிசோரம், இந்தியா 21 N3  
 லியாட், மிசோரம், இந்தியா 20 D4  
 லியாட், மிசோரம், இந்தியா 25 P2  
 லியாட், மிசோரம், இந்தியா 24 N8  
 லியாட், மிசோரம், இந்தியா 33 F3  
 லியாட், மிசோரம், இந்தியா 33 H3  
 லியாட், மிசோரம், இந்தியா 19 D2  
 லியாட், மிசோரம், இந்தியா 23 K5  
 லியாட், மிசோரம், இந்தியா 25 H7  
 லியாட், மிசோரம், இந்தியா 31 C6  
 லியாட், மிசோரம், இந்தியா 34 P8  
 லியாட், மிசோரம், இந்தியா 37 B6  
 லியாட், மிசோரம், இந்தியா 24 H7  
 லியாட், மிசோரம், இந்தியா 20 F6  
 லியாட், மிசோரம், இந்தியா 21 S4  
 லியாட், மிசோரம், இந்தியா 36 F7  
 லியாட், மிசோரம், இந்தியா 37 F7  
 லியாட், மிசோரம், இந்தியா 24 P4  
 லியாட், மிசோரம், இந்தியா 24 K2

லோகன் சிகரம், கனடா 28 F3  
**லோகியாவக்கி, சிகரம், இந்தோ.** 23 J8  
 லோப் புரி, தாய். 23 E5  
 லோம மலைகள், சி.லியோன் 36 B6  
 லோம்பெலென் தீவு, இந்தோ. 23 J9  
**லோம்போக், தீவு, இந்தோ.** 23 H9  
 லோயாங், சீனா 22 F3  
 லோய்கால், மயன். 23 D4  
 லோய், ஆறு, குடான் 36 R19  
 லோயாங் தீவுகள், பெரு 30 B3  
 லோயாங், ஐப்பான் 22 R9  
**லோகாந தேசம், ஆசியா** 17  
 லோகாந விரிசுடா, ஆசியா 17 N8  
 லோகாந ஸ்பாஹு, மலா தீவுகள் 17 M11  
 லோகாந ஸ்பாஹு, மலா தீவுகள் 40 G4  
 லோகாந ஸ்பாஹு, மலா தீவுகள் 18 H7  
 லோகாந ஸ்பாஹு, மலா தீவுகள் 24 K5  
 லோகாந ஸ்பாஹு, மலா தீவுகள் 24 H4  
 லோகாந ஸ்பாஹு, மலா தீவுகள் 39 K2  
 லோகாந ஸ்பாஹு, மலா தீவுகள் 37 G5  
**லோகாந ஸ்பாஹு, மலா தீவுகள்** 22 L6  
 லோகாந ஸ்பாஹு, மலா தீவுகள் 18 E6  
 லோகாந ஸ்பாஹு, மலா தீவுகள் 27 J4  
 லோகாந ஸ்பாஹு, மலா தீவுகள் 14 R6  
 லோகாந ஸ்பாஹு, மலா தீவுகள் 21 F3  
 லோகாந ஸ்பாஹு, மலா தீவுகள் 3 B2  
 லோகாந ஸ்பாஹு, மலா தீவுகள் 17 M9  
 லோகாந ஸ்பாஹு, மலா தீவுகள் 34 H5  
 லோகாந ஸ்பாஹு, மலா தீவுகள் 39 H1  
 லோகாந ஸ்பாஹு, மலா தீவுகள் 17 M11  
 லோகாந ஸ்பாஹு, மலா தீவுகள் 40 B4  
 லோகாந ஸ்பாஹு, மலா தீவுகள் 27 K5  
 லோகாந ஸ்பாஹு, மலா தீவுகள் 4 B2  
 லோகாந ஸ்பாஹு, மலா தீவுகள் 34 H7  
 லோகாந ஸ்பாஹு, மலா தீவுகள் 4 B1  
 லோகாந ஸ்பாஹு, மலா தீவுகள் 17 M10  
 லோகாந ஸ்பாஹு, மலா தீவுகள் 17 M9  
 லோகாந ஸ்பாஹு, மலா தீவுகள் 27 P5  
 லோகாந ஸ்பாஹு, மலா தீவுகள் 34 H5  
 லோகாந ஸ்பாஹு, மலா தீவுகள் 4 B2  
 லோகாந ஸ்பாஹு, மலா தீவுகள் 33 E1  
 லோகாந ஸ்பாஹு, மலா தீவுகள் 3 A1  
 லோகாந ஸ்பாஹு, மலா தீவுகள் 21 L2  
**லோகாந ஸ்பாஹு, மலா தீவுகள்** 34 G10  
 லோகாந ஸ்பாஹு, மலா தீவுகள் 24 M1  
 லோகாந ஸ்பாஹு, மலா தீவுகள் 33 E1  
 லோகாந ஸ்பாஹு, மலா தீவுகள் 34 B4  
 லோகாந ஸ்பாஹு, மலா தீவுகள் 17 M12  
 லோகாந ஸ்பாஹு, மலா தீவுகள் 23 J8  
 லோகாந ஸ்பாஹு, மலா தீவுகள் 19 C5  
 லோகாந ஸ்பாஹு, மலா தீவுகள் 4 A2  
 லோகாந ஸ்பாஹு, மலா தீவுகள் 5 B3  
 லோகாந ஸ்பாஹு, மலா தீவுகள் 4 B2  
 லோகாந ஸ்பாஹு, மலா தீவுகள் 5 B4  
**லோகாந ஸ்பாஹு, மலா தீவுகள்** 34 K10  
 லோகாந ஸ்பாஹு, மலா தீவுகள் 22 L7  
 லோகாந ஸ்பாஹு, மலா தீவுகள் 21 E4  
 லோகாந ஸ்பாஹு, மலா தீவுகள் 34 E4  
 லோகாந ஸ்பாஹு, மலா தீவுகள் 21 P3  
 லோகாந ஸ்பாஹு, மலா தீவுகள் 21 Q3  
 லோகாந ஸ்பாஹு, மலா தீவுகள் (ஐ.அ.கு.) 33 G3  
 லோகாந ஸ்பாஹு, மலா தீவுகள் 4 B1  
 லோகாந ஸ்பாஹு, மலா தீவுகள் 5 B4  
 லோகாந ஸ்பாஹு, மலா தீவுகள் 25 G7  
 லோகாந ஸ்பாஹு, மலா தீவுகள் 27 B3  
**லோகாந ஸ்பாஹு, மலா தீவுகள்** 25 K8  
 லோகாந ஸ்பாஹு, மலா தீவுகள் 31 D1  
 லோகாந ஸ்பாஹு, மலா தீவுகள் 24 M7  
 லோகாந ஸ்பாஹு, மலா தீவுகள் 3 B4  
 லோகாந ஸ்பாஹு, மலா தீவுகள் 3 B1  
 லோகாந ஸ்பாஹு, மலா தீவுகள் 5 B3  
 லோகாந ஸ்பாஹு, மலா தீவுகள் 5 A4  
 லோகாந ஸ்பாஹு, மலா தீவுகள் 5 B3  
 லோகாந ஸ்பாஹு, மலா தீவுகள் 20 F5  
 லோகாந ஸ்பாஹு, மலா தீவுகள் 37 C5  
 லோகாந ஸ்பாஹு, மலா தீவுகள் 4 C2  
 லோகாந ஸ்பாஹு, மலா தீவுகள் 22 Q10

**வாகாயமா**







**ஷாண்டார் தீவுகள்**

ஷாண்டார் தீவுகள், ரஷ்யா 21 Q4  
 ஷாண்டார், சீனா 22 F4  
 ஷாய்ஸ்லீலே, பிரேசில் 31 F5  
 ஷார், ஆறு, சாட் 36 E6  
 ஷார்கோ, தீவு, அண்ட்லார்க். 39 X6  
 ஷார் ஹோட், இரான் 20 G4  
 ஷார்க் கிரிசுடா, ஆஸ்திரேலியா 34 B4  
 ஷார்ஜா, ஐ.அ.எ. 20 H5  
 ஷார்லட் தீவுகள், கனடா 28 P5  
 ஷார்லாட் அமாலியி, வ.தீவுகள் (ஐ.அ.கு.) 33 H3  
 ஷார்லாட்ஸ்வில், டிரினிடாட். 33 R9  
 ஷாஸ்டி மலைகள், சீனா 22 D3  
 ஷாவோசூவான், சீனா 22 F4  
 ஷாவோயாங், சீனா 22 F4  
 ஷாஷி, சீனா 22 F3  
 ஷாஸ்டா சிகரம், ஐ.அ.கு. 27 H5  
 ஷாஷிஸ்ஸாக்ரூச், வ.தே. 17 J6  
 ஷிசுடி, கனடா 28 N5  
 ஷிகோசூ, தீவு, ஜப்பான் 22 Q10  
 ஷிகூகா, ஜப்பான் 22 Q10  
 ஷிஜியாஸிவாங், சீனா 22 F3  
 ஷிங்க், தைவான் 22 T12  
 ஷிபேலி, ஆறு, எத்தியோ. - சோமாலி. 36 H6  
 ஷிமோகா, கர்நா., இந்தியா 19 C7  
 ஷிரஸ், இரான் 20 G5  
 ஷிவ்கா, ஆறு, ரஷ்யா 21 N4  
 ஷிவ்கா, ரஷ்யா 21 N4  
 ஷிவ்லாங், மெகா., இந்தியா 19 G4  
 ஷிவ்பூரி, ம.பி., இந்தியா 19 D4  
 ஷிஸிஷாண்டார், சீனா 22 E3  
 ஷிசே, ஆறு, மாலவி - மொசாம்ப. 36 G8  
 ஷிஷாண்டார் தீவுகள், ஐ.அ.கு. 27 E4  
 ஷிஷாண்டார், வ.கொரியா 22 L6  
 ஷிஷாண்டார், சீனா 22 H2  
 ஷிஷாண்டார், கனடா 28 P4  
 ஷிஷாண்டார், ஐ.அ.கு. 25 G5  
 ஷிஷாண்டார் தீவுகள், ஐ.அ.கு. 24 G3  
 ஷிஷாண்டார், சீனா 22 G2  
 ஷிஷாண்டார் கிரிசுடா, ஹாங்காங் 22 N8  
 ஷிஷாண்டார், தீவு, ரஷ்யா 21 S5  
 ஷிஷாண்டார், வ.தே. 17 J6  
 ஷிஷாண்டார் வளைகுடா, ரஷ்யா 21 S4  
 ஷிஷாண்டார், வ.தே. 21 D4  
 ஷிஷாண்டார், அல்ஜீரியா - மாலி 36 C4  
 ஷிஷாண்டார், ஐ.அ.கு. 33 F3  
 ஷிஷாண்டார், பிரான்ஸ் 25 G6  
 ஷிஷாண்டார், சீனா 22 C3  
 ஷிஷாண்டார், டிரினிடாட் 37 E3  
 ஷிஷாண்டார், ஐ.அ.கு. 28 G4  
 ஷிஷாண்டார், அண்ட்லார்க். 39 T6  
 ஷிஷாண்டார் நேஷியா, தீப., நார்வே - 24 K3  
 ஷிஷாண்டார், டிரினிடாட். 33 R9  
 ஷிஷாண்டார் மலைகள், இந்தோ. 23 G8  
 ஷிஷாண்டார், கனடா 27 H4  
 ஷிஷாண்டார் தீவுகள், ப.நியூ கினி 23 N8  
 ஷிஷாண்டார், மாகிசோனியா 25 M7  
 ஷிஷாண்டார் மலைகள், கிரீன். (டென்.) 39 G2  
 ஷிஷாண்டார், ச.அ.ரேபியா 21 P4  
 ஷிஷாண்டார் கடல், தெ.அ.பெருங்கடல் 37 G8  
 ஷிஷாண்டார், ஜெர்மனி 25 J6  
 ஷிஷாண்டார், பிரான்ஸ் 25 J6  
 ஷிஷாண்டார், ஸ்வீடன் 25 L4  
 ஷிஷாண்டார் மலைத்தொடர், ரஷ்யா 21 P4  
 ஷிஷாண்டார் கிரீன், பெலீஸ் 33 C3  
 ஷிஷாண்டார், ஃபாங்காந்து தீவுகள், (ஐ.அ.) 31 E8  
 ஷிஷாண்டார் நீர்த்தேக்கம், இந்தியா 2 A2  
 ஷிஷாண்டார் தீவு, அண்ட்லார்க். 39 T6  
 ஷிஷாண்டார் தீவு, கிரிபாடி 34 P9  
 ஷிஷாண்டார் ரோபோல், ரஷ்யா 21 F5  
 ஷிஷாண்டார், ஆறு, கனடா 27 G4  
 ஷிஷாண்டார், ரஷ்யா 25 U5  
 ஷிஷாண்டார் தீவு, நியூசிலாந்து 34 G6  
 ஷிஷாண்டார், சமவெளி, ஐரோப்பா - 21 G5  
 ஷிஷாண்டார் தீவு, ஆர்ஜென். 30 D8  
 ஷிஷாண்டார் - ஆன் - டிரென்ட், ஐ.அ. 25 G5  
 ஷிஷாண்டார், ஆறு, ஐ.அ.கு. 27 J5  
 ஷிஷாண்டார், மலை, ஐ.அ. 24 G5  
 ஷிஷாண்டார், டவுன், ஜெமீக்கா 33 E3  
 ஷிஷாண்டார், தீவு, நார்வே 39 F2  
 ஷிஷாண்டார் தீவு, தெ.கீ.கடல் 23 G6  
 ஷிஷாண்டார் தீவுகள், தெ.கீ.கடல் 23 G6

ஸ்பிலிட், குரோவோ. 25 L7  
 ஸ்பென்சர் வளைகுடா, ஆஸ்திரேலியா 34 D5  
 ஸ்பெயின், ஐரோப்பா 25 G7  
 ஸ்பெர்க்கேன், ஐ.அ.கு. 28 J5  
 ஸ்பெர், மெ.சுலாஹா 37 B4  
 ஸ்பெர்வீட் நீர்த்தேக்கம், கனடா 27 P4  
 ஸ்பெர்வென்ஸ்க், ரஷ்யா 21 E4  
 ஸ்பெர்வென்ஸ்க், ரஷ்யா 21 T4  
 ஸ்பெர்வென்ஸ்க், சிகரம், இந்தோ. 23 F9  
 ஸ்பெர்வென்ஸ்க், ரஷ்யா 15 M4  
 ஸ்பெர்வென்ஸ்க், கனடா 27 J3  
 ஸ்பெர்வென்ஸ்க், ஐ.அ.கு. 36 D6  
 ஸ்பெர்வென்ஸ்க், ஐரோப்பா 25 L6  
 ஸ்பெர்வென்ஸ்க், ஐரோப்பா 25 K6  
 ஸ்பெர்வென்ஸ்க், ரஷ்யா 21 P4  
 ஸ்பெர்வென்ஸ்க், கனடா 27 K2  
 ஸ்பெர்வென்ஸ்க், நியூயார்க் 37 E9  
 ஸ்பெர்வென்ஸ்க், ரஷ்யா 36 S18  
 ஸ்பெர்வென்ஸ்க், ஐ.அ.கு. 37 G5  
 ஸ்பெர்வென்ஸ்க், ஐரோப்பா 33 D3  
 ஸ்பெர்வென்ஸ்க், மலைகள், தெ.ஆப்பிரிக்கா 36 E10  
 ஸ்பெர்வென்ஸ்க், ரஷ்யா 23 G6  
 ஸ்பெர்வென்ஸ்க், நார்வே 40 F1  
 ஸ்பெர்வென்ஸ்க், ஆப்பிரிக்கா 37 G9  
 ஸ்பெர்வென்ஸ்க், ரஷ்யா 24 P3  
 ஸ்பெர்வென்ஸ்க், ஐரோப்பா 25 K3  
 ஸ்பெர்வென்ஸ்க், ஜெர்மனி 24 J6  
 ஸ்பெர்வென்ஸ்க், மயன். 23 D3  
 ஸ்பெர்வென்ஸ்க், ரஷ்யா 24 K4  
 ஸ்பெர்வென்ஸ்க், ரஷ்யா 33 C4  
 ஸ்பெர்வென்ஸ்க், ரஷ்யா 25 L6  
 ஸ்பெர்வென்ஸ்க், சீனா 22 F2  
 ஸ்பெர்வென்ஸ்க், சீனா 22 E3  
 ஸ்பெர்வென்ஸ்க், இரான் 20 F3  
 ஸ்பெர்வென்ஸ்க், சீனா 22 F4  
 ஸ்பெர்வென்ஸ்க், சீனா 21 E5  
 ஸ்பெர்வென்ஸ்க், மாலவி 37 G8  
 ஸ்பெர்வென்ஸ்க், சீனா 22 D3  
 ஸ்பெர்வென்ஸ்க், சீனா 37 D5  
 ஸ்பெர்வென்ஸ்க், சீனா 22 F3  
 ஸ்பெர்வென்ஸ்க், ரஷ்யா 39 B3  
 ஸ்பெர்வென்ஸ்க், சீனா 22 E3  
 ஸ்பெர்வென்ஸ்க், சீனா 22 G2  
 ஸ்பெர்வென்ஸ்க், சீனா 22 F3  
 ஸ்பெர்வென்ஸ்க், ரஷ்யா 21 P4  
 ஸ்பெர்வென்ஸ்க், ரஷ்யா 21 P4  
 ஸ்பெர்வென்ஸ்க், ரஷ்யா 21 S3  
 ஸ்பெர்வென்ஸ்க், ரஷ்யா 37 B5  
 ஸ்பெர்வென்ஸ்க், ஆஸ்திரேலியா 34 D4  
 ஸ்பெர்வென்ஸ்க், சீனா 36 S19  
 ஸ்பெர்வென்ஸ்க், சீனா 22 C2  
 ஸ்பெர்வென்ஸ்க், சீனா 22 F4  
 ஸ்பெர்வென்ஸ்க், சீனா 25 J6  
 ஸ்பெர்வென்ஸ்க், சீனா 25 L7  
 ஸ்பெர்வென்ஸ்க், லிபியா 37 E4  
 ஸ்பெர்வென்ஸ்க், சோமாலி. 37 H5  
 ஸ்பெர்வென்ஸ்க், சீனா 22 D3  
 ஸ்பெர்வென்ஸ்க், ஐ.அ.கு. 23 F4  
 ஸ்பெர்வென்ஸ்க், இலங்கை 5 B3  
 ஸ்பெர்வென்ஸ்க், ச.அ.ரேபியா 20 F5  
 ஸ்பெர்வென்ஸ்க், சோமாலி. 20 G8  
 ஸ்பெர்வென்ஸ்க், இந்தியா 18 D7  
 ஸ்பெர்வென்ஸ்க், ஓமான் 20 H6  
 ஸ்பெர்வென்ஸ்க், ஜெர்மனி 5 B3  
 ஸ்பெர்வென்ஸ்க், ஐரோப்பா 25 L6  
 ஸ்பெர்வென்ஸ்க், சமவெளி, ஹாங்கோ 24 L6  
 ஸ்பெர்வென்ஸ்க், வ.கொரியா 22 L7  
 ஸ்பெர்வென்ஸ்க், இலங்கை 5 B3  
 ஸ்பெர்வென்ஸ்க், மங்கோ. 22 E1  
 ஸ்பெர்வென்ஸ்க், ஆறு, ஐ.அ.கு. 27 N5  
 ஸ்பெர்வென்ஸ்க், கனடா 27 N3  
 ஸ்பெர்வென்ஸ்க், கனடா 27 M3  
 ஸ்பெர்வென்ஸ்க், ஐ.அ.கு. 36 S17  
 ஸ்பெர்வென்ஸ்க், ஓமான் 20 G8  
 ஸ்பெர்வென்ஸ்க், இந்தோ. 20 H6  
 ஸ்பெர்வென்ஸ்க், ஓமான் 17 M11  
 ஸ்பெர்வென்ஸ்க், டீபூமி, ஏமன் 20 F7  
 ஸ்பெர்வென்ஸ்க், ஏமன் 20 E8  
 ஸ்பெர்வென்ஸ்க், ஏமன் 23 F3  
 ஸ்பெர்வென்ஸ்க், இலங்கை 4 B2  
 ஸ்பெர்வென்ஸ்க், இலங்கை 5 B5

ஹபறனை ஓயா, இலங்கை 3 B2  
 ஹபிக்ரூச், வ.தே. 17 J6  
 ஹம்யில்லேவை, அநுராத., இலங்கை 4 B2  
 ஹமா, சிரியா 20 D3  
 ஹமியில், ச.அ.ரேபியா 20 E5  
 ஹமியில், ச.அ.ரேபியா 20 F6  
 ஹமாசே, ஜிம்பாப்வே 37 G8  
 ஹரிங்காடா, ஆறு, வ.தே. 17 H7  
 ஹரியாண்டா, இந்தியா 19 C3  
 ஹரிசூத், ஆறு, ஆப்கானிஸ்தான் - இரான் 14 L6  
 ஹரிசூத், இந்தியா 18 C6  
 ஹரிசூத், மலைத்தொடர், இந்தியா 37 G4  
 ஹரிசூத், எகிப்து 41 P8  
 ஹரிசூத், ஆஸ்திரேலியா 34 F4  
 ஹரிசூத், ஆஸ்திரேலியா 25 L2  
 ஹரிசூத், கிரீன். (டென்.) 28 G3  
 ஹரிசூத், இலங்கை 3 B4  
 ஹரிசூத், இலங்கை 33 D2  
 ஹரிசூத், ஐ.அ.கு. 40 A4  
 ஹரிசூத், நியூயார்க் 5 B4  
 ஹரிசூத், நியூயார்க் 20 H5  
 ஹரிசூத், இந்தியா 18 F4  
 ஹரிசூத், இந்தியா 37 D3  
 ஹரிசூத், இந்தியா 23 C3  
 ஹரிசூத், ஜப்பான் 22 R9  
 ஹரிசூத், நியூசிலாந்து 34 H5  
 ஹரிசூத், ஜப்பான் 22 R9  
 ஹரிசூத், நியூசிலாந்து 37 D6  
 ஹரிசூத், வியட்நாம் 23 E3  
 ஹரிசூத், ஓ.பி.சி. 25 M4  
 ஹரிசூத், இலங்கை 22 N8  
 ஹரிசூத், சீனா 22 D2  
 ஹரிசூத், மங்கோ. 22 G3  
 ஹரிசூத், சீனா 23 J1  
 ஹரிசூத், சீனா 22 E4  
 ஹரிசூத், சீனா 19 D7  
 ஹரிசூத், இந்தியா 22 Q10  
 ஹரிசூத், ஜப்பான் 22 R9  
 ஹரிசூத், ஆறு, வ.தே. 17 J7  
 ஹரிசூத், தாய். 23 E6  
 ஹரிசூத், கரிபியன் கடல் 33 C3  
 ஹரிசூத், வ.அமெரிக்கா 33 C3  
 ஹரிசூத், ஐ.அ.கு. 40 B4  
 ஹரிசூத், ஜெர்மனி 25 J5  
 ஹரிசூத், சீனா 22 E3  
 ஹரிசூத், சீனா 22 F3  
 ஹரிசூத், சீனா 33 C3  
 ஹரிசூத், ஐ.அ.கு. 22 Q10  
 ஹரிசூத், சீனா 22 E3  
 ஹரிசூத், சீனா 25 M2  
 ஹரிசூத், சீனா 25 M4  
 ஹரிசூத், சீனா 20 E4  
 ஹரிசூத், சீனா 20 F4  
 ஹரிசூத், சீனா 25 M1  
 ஹரிசூத், சீனா 22 Q10  
 ஹரிசூத், கனடா 28 N5  
 ஹரிசூத், நியூசிலாந்து 34 L2  
 ஹரிசூத், சீனா 22 D2  
 ஹரிசூத், சீனா 34 B4  
 ஹரிசூத், சீனா 22 L6  
 ஹரிசூத், சீனா 25 K5  
 ஹரிசூத், சீனா 22 L7  
 ஹரிசூத், சீனா 37 H6  
 ஹரிசூத், சீனா 22 D2  
 ஹரிசூத், சீனா 22 D3  
 ஹரிசூத், சீனா 37 H6  
 ஹரிசூத், சீனா 30 D8  
 ஹரிசூத், சீனா 37 C6  
 ஹரிசூத், சீனா 22 G2  
 ஹரிசூத், சீனா 20 H5  
 ஹரிசூத், சீனா 28 P5  
 ஹரிசூத், சீனா 25 K4  
 ஹரிசூத், சீனா 23 K7  
 ஹரிசூத், சீனா 5 C4  
 ஹரிசூத், சீனா 22 H2  
 ஹரிசூத், சீனா 4 B2  
 ஹரிசூத், சீனா 22 R10  
 ஹரிசூத், சீனா 22 Q10  
 ஹரிசூத், சீனா 20 D4  
 ஹரிசூத், சீனா 27 M5  
 ஹரிசூத், சீனா 25 N8

ஹிரோசாகி, ஜப்பான் 22 R9  
 ஹிரோஷிமா, ஜப்பான் 22 Q10  
 ஹிளிதூம், காலி, இலங்கை 5 B4  
 ஹிளிதூம்மலை, மலைச் சிகரம், இலங்கை 3 B4  
 ஹிஸா, ஹரியாண்டா, இந்தியா 19 C3  
 ஹிஸ்பானியோவா, தீவு, பெரிய ஆண்டிலிஸ் 33 F3  
 ஹிஸ்பானியா, ஸ்பெயின் 25 F7  
 ஹிஸ்பானியா, தீவு, எஸ்டோ. 24 M4  
 ஹிஸ்பானியா, ஐ.அ.கு. 27 J6  
 ஹிஸ்பானியா, சீனா 22 F3  
 ஹிஸ்பானியா, இலங்கை 5 B4  
 ஹிஸ்பானியா, இலங்கை 25 D2  
 ஹிஸ்பானியா, பெரு 31 D3  
 ஹிஸ்பானியா, இலங்கை 5 C4  
 ஹிஸ்பானியா, சீனா 22 F2  
 ஹிஸ்பானியா, சீனா 31 C4  
 ஹிஸ்பானியா, சீனா 22 C3  
 ஹிஸ்பானியா, சீனா 37 F8  
 ஹிஸ்பானியா, சீனா 34 H5  
 ஹிஸ்பானியா, சீனா 33 D2  
 ஹிஸ்பானியா, சீனா 37 E8  
 ஹிஸ்பானியா, சீனா 22 T2  
 ஹிஸ்பானியா, சீனா 22 F3  
 ஹிஸ்பானியா, சீனா 5 B3  
 ஹிஸ்பானியா, சீனா 28 L7  
 ஹிஸ்பானியா, சீனா 27 G4  
 ஹிஸ்பானியா, சீனா 24 D3  
 ஹிஸ்பானியா, சீனா 22 T2  
 ஹிஸ்பானியா, சீனா 5 A4  
 ஹிஸ்பானியா, ச.அ.ரேபியா 20 D5  
 ஹிஸ்பானியா, சீனா 22 E2  
 ஹிஸ்பானியா, சீனா 23 D4  
 ஹிஸ்பானியா, சீனா 24 F4  
 ஹிஸ்பானியா, சீனா 5 B4  
 ஹிஸ்பானியா, சீனா 15 L6  
 ஹிஸ்பானியா, சீனா 28 J5  
 ஹிஸ்பானியா, சீனா 24 J5  
 ஹிஸ்பானியா, சீனா 25 M3  
 ஹிஸ்பானியா, சீனா 25 K4  
 ஹிஸ்பானியா, சீனா 34 F5  
 ஹிஸ்பானியா, சீனா 25 J4  
 ஹிஸ்பானியா, சீனா 28 J3  
 ஹிஸ்பானியா, சீனா 27 J4  
 ஹிஸ்பானியா, சீனா 22 L7  
 ஹிஸ்பானியா, சீனா 19 D6  
 ஹிஸ்பானியா, சீனா 15 L7  
 ஹிஸ்பானியா, சீனா 22 F4  
 ஹிஸ்பானியா, சீனா 22 E5  
 ஹிஸ்பானியா, சீனா 22 D2  
 ஹிஸ்பானியா, சீனா 22 F2  
 ஹிஸ்பானியா, சீனா 23 F5  
 ஹிஸ்பானியா, சீனா 20 E8  
 ஹிஸ்பானியா, சீனா 22 C3  
 ஹிஸ்பானியா, சீனா 22 B3  
 ஹிஸ்பானியா, சீனா 34 J9  
 ஹிஸ்பானியா, சீனா 34 H13  
 ஹிஸ்பானியா, சீனா 27 D3  
 ஹிஸ்பானியா, சீனா 28 P4  
 ஹிஸ்பானியா, சீனா 5 B4  
 ஹிஸ்பானியா, சீனா 22 F3  
 ஹிஸ்பானியா, சீனா 28 E3  
 ஹிஸ்பானியா, சீனா 23 J6  
 ஹிஸ்பானியா, சீனா 27 K3  
 ஹிஸ்பானியா, சீனா 22 D2  
 ஹிஸ்பானியா, சீனா 22 E1  
 ஹிஸ்பானியா, சீனா 23 F3

**ஹோவா பின்**

ஹோவா பின், சீனா 22 R9  
 ஹோவா பின், சீனா 22 Q10  
 ஹோவா பின், சீனா 5 B4  
 ஹோவா பின், சீனா 3 B4  
 ஹோவா பின், சீனா 19 C3  
 ஹோவா பின், சீனா 33 F3  
 ஹோவா பின், சீனா 25 F7  
 ஹோவா பின், சீனா 24 M4  
 ஹோவா பின், சீனா 27 J6  
 ஹோவா பின், சீனா 22 F3  
 ஹோவா பின், சீனா 5 B4  
 ஹோவா பின், சீனா 25 D2  
 ஹோவா பின், சீனா 31 D3  
 ஹோவா பின், சீனா 5 C4  
 ஹோவா பின், சீனா 22 F2  
 ஹோவா பின், சீனா 31 C4  
 ஹோவா பின், சீனா 22 C3  
 ஹோவா பின், சீனா 37 F8  
 ஹோவா பின், சீனா 34 H5  
 ஹோவா பின், சீனா 33 D2  
 ஹோவா பின், சீனா 37 E8  
 ஹோவா பின், சீனா 22 T2  
 ஹோவா பின், சீனா 22 F3  
 ஹோவா பின், சீனா 5 B3  
 ஹோவா பின், சீனா 28 L7  
 ஹோவா பின், சீனா 27 G4  
 ஹோவா பின், சீனா 24 D3  
 ஹோவா பின், சீனா 22 T2  
 ஹோவா பின், சீனா 5 A4  
 ஹோவா பின், சீனா 20 D5  
 ஹோவா பின், சீனா 22 E2  
 ஹோவா பின், சீனா 23 D4  
 ஹோவா பின், சீனா 24 F4  
 ஹோவா பின், சீனா 5 B4  
 ஹோவா பின், சீனா 15 L6  
 ஹோவா பின், சீனா 28 J5  
 ஹோவா பின், சீனா 24 J5  
 ஹோவா பின், சீனா 25 M3  
 ஹோவா பின், சீனா 25 K4  
 ஹோவா பின், சீனா 34 F5  
 ஹோவா பின், சீனா 25 J4  
 ஹோவா பின், சீனா 28 J3  
 ஹோவா பின், சீனா 27 J4  
 ஹோவா பின், சீனா 22 L7  
 ஹோவா பின், சீனா 19 D6  
 ஹோவா பின், சீனா 15 L7  
 ஹோவா பின், சீனா 22 F4  
 ஹோவா பின், சீனா 22 E5  
 ஹோவா பின், சீனா 22 D2  
 ஹோவா பின், சீனா 22 F2  
 ஹோவா பின், சீனா 23 F5  
 ஹோவா பின், சீனா 20 E8  
 ஹோவா பின், சீனா 22 C3  
 ஹோவா பின், சீனா 22 B3  
 ஹோவா பின், சீனா 34 J9  
 ஹோவா பின், சீனா 34 H13  
 ஹோவா பின், சீனா 27 D3  
 ஹோவா பின், சீனா 28 P4  
 ஹோவா பின், சீனா 5 B4  
 ஹோவா பின், சீனா 22 F3  
 ஹோவா பின், சீனா 28 E3  
 ஹோவா பின், சீனா 23 J6  
 ஹோவா பின், சீனா 27 K3  
 ஹோவா பின், சீனா 22 D2  
 ஹோவா பின், சீனா 22 E1  
 ஹோவா பின், சீனா 23 F3







ஓரியன்ட் லாங்மன் இலங்கை மாணவர்களுக்கான நிலவரைப்பட நூல் புரிந்து கொள்ளும் திறனுள்ள, பயன்படுத்துபவர் பயனளிக்கக் கூடிய மற்றும் உலகத்தைப்பற்றி மிக எளிதாக அறிய வரைப்படம் மூலமாகவும், கட்டவரைப்படம் மூலமாகவும் அறிய உதவுகிறது. இந்த நிலவரைப்பட நூல் இயற்கையமைப்பிற்கும் மனித வாழ்விற்கும் உள்ள தொடர்புகளை மாணவர்கள் அறிந்து கொள்ள உதவுகிறது. அரசியல் மற்றும் இயற்கையமைப்பு வரைப்படங்கள் மட்டுமின்றி காலநிலை மாறுபாடுகள், மண் வகைகள், புவிச்சரிதவியல் பிரிவுகள் மற்றும் மனித வாழ்விற்கு தேவையான வரைப்படங்கள் எடுத்துக்காட்டாக பயிர்கள், தொழிற்சாலைகள், போக்குவரவு மற்றும் சுற்றுலா வரைப்படங்களும் சேர்க்கப்பட்டுள்ளன.

### முக்கிய சிறப்புகள்

- இலங்கையின் இயற்கை பேரழிவுகள், சனத்தொகை, சனத்தொகை அடர்த்தி, எழுத்தறிவு, கல்வி, விமான போக்குவரத்து கருத்து நிலவரைப்படங்கள் மிகத் தெளிவாக காண்பிக்கப்பட்டுள்ளது.
- இலங்கையின் பல முக்கியமான புள்ளி விவரங்களை பட்டை விளக்கப்படம் மூலமும், வட்ட விளக்கப்படம் மூலமும் வரைப்படத்தில் மிகச் சிறப்பாக வடிவமைக்கப்பட்டுள்ளது.
- சிறப்பு வரைப்படங்களாக இலங்கையின் முக்கியமான சுற்றுலா இடங்கள் மற்றும் முக்கியமான புவியியல் எல்லைகள் கொடுக்கப்பட்டுள்ளது.
- உலக நாடுகளின் புதிய நிர்வாகப் பெயர்கள் சேர்க்கப்பட்டுள்ளது.
- துருவப் பிரதேச வரைப்படத்தில் கண்டுபிடிப்பாளர்களின் வழிகள் மற்றும் அண்டார்க்டிக் ஆய்வு நிலையங்கள் மிகத் தெளிவாக காண்பிக்கப்பட்டுள்ளது.
- உலக நாடுகளைப் பற்றிய புள்ளி விவரங்கள் மற்றும் தேசியக் கொடி சேர்க்கப்பட்டுள்ளது.
- 6000 க்கும் மேற்பட்ட முழுமையான பொருட் குறிப்பு அகராதி எண்ணழுத்து முறையில் தரப்பட்டுள்ளது.

R. Pathmanaba Iyer  
27-B, High Street,  
Plaistow  
London E13 0AD

www.orientlongman.com

ISBN 81 250 3230 4



Distributed by :  
**JEYA AGENCIES PVT. LTD.**  
Colombo - 11 ☎ : 2460082

JEYA BOOK CENTRE (PVT) LTD  
04.08.2008 \*B130650\* RS:420.00



ஓரியன்ட் லாங்மன்

Orient Longman Ilangai Manavargalukkana Nilavaraippada Nool (Tamil)